Gemeente Amsterdam

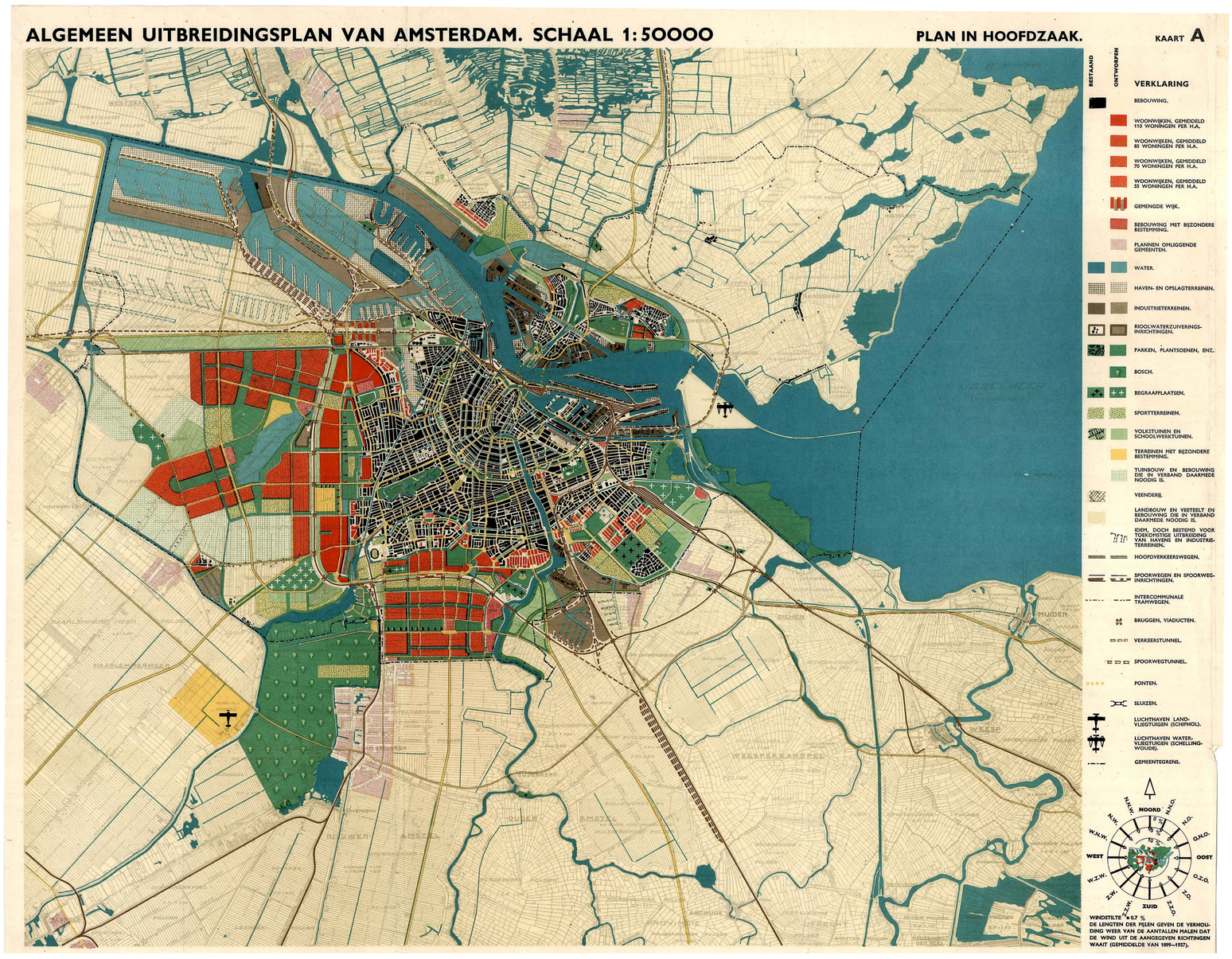

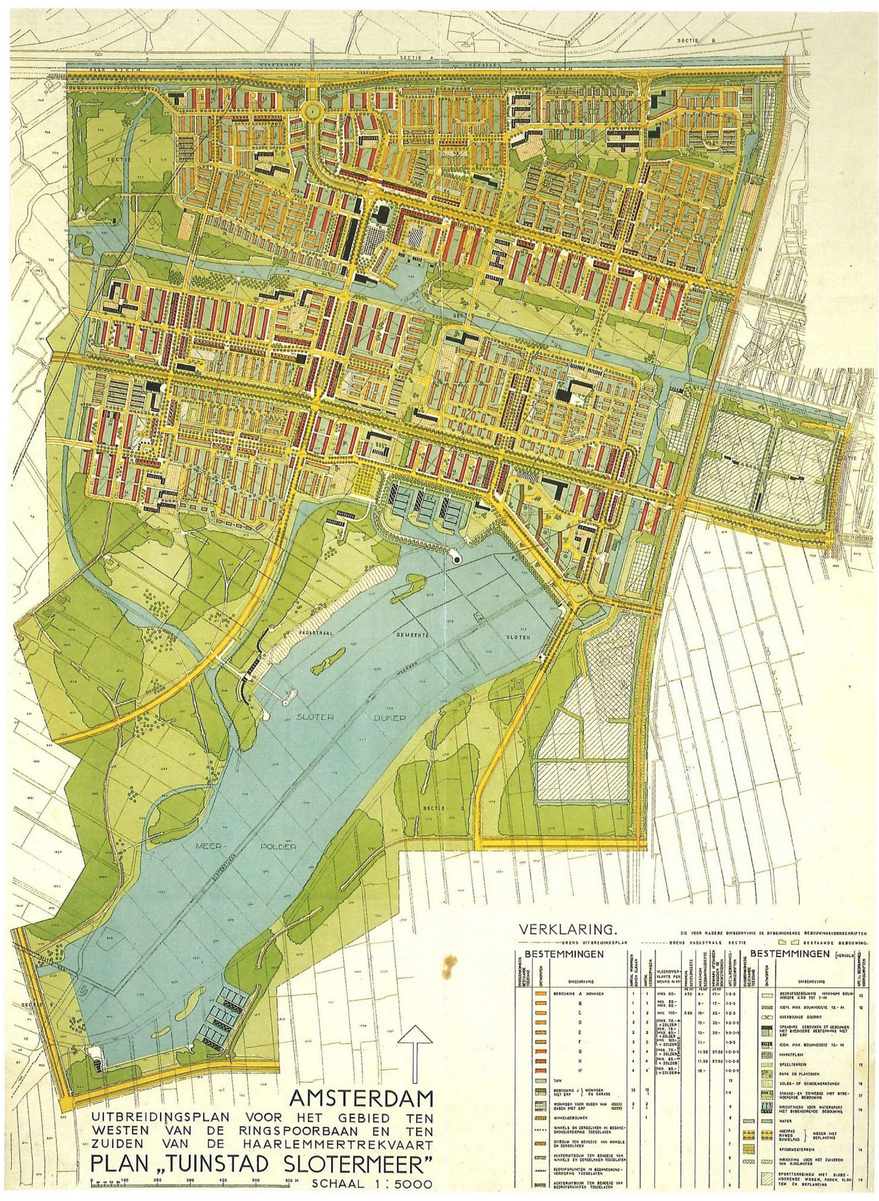

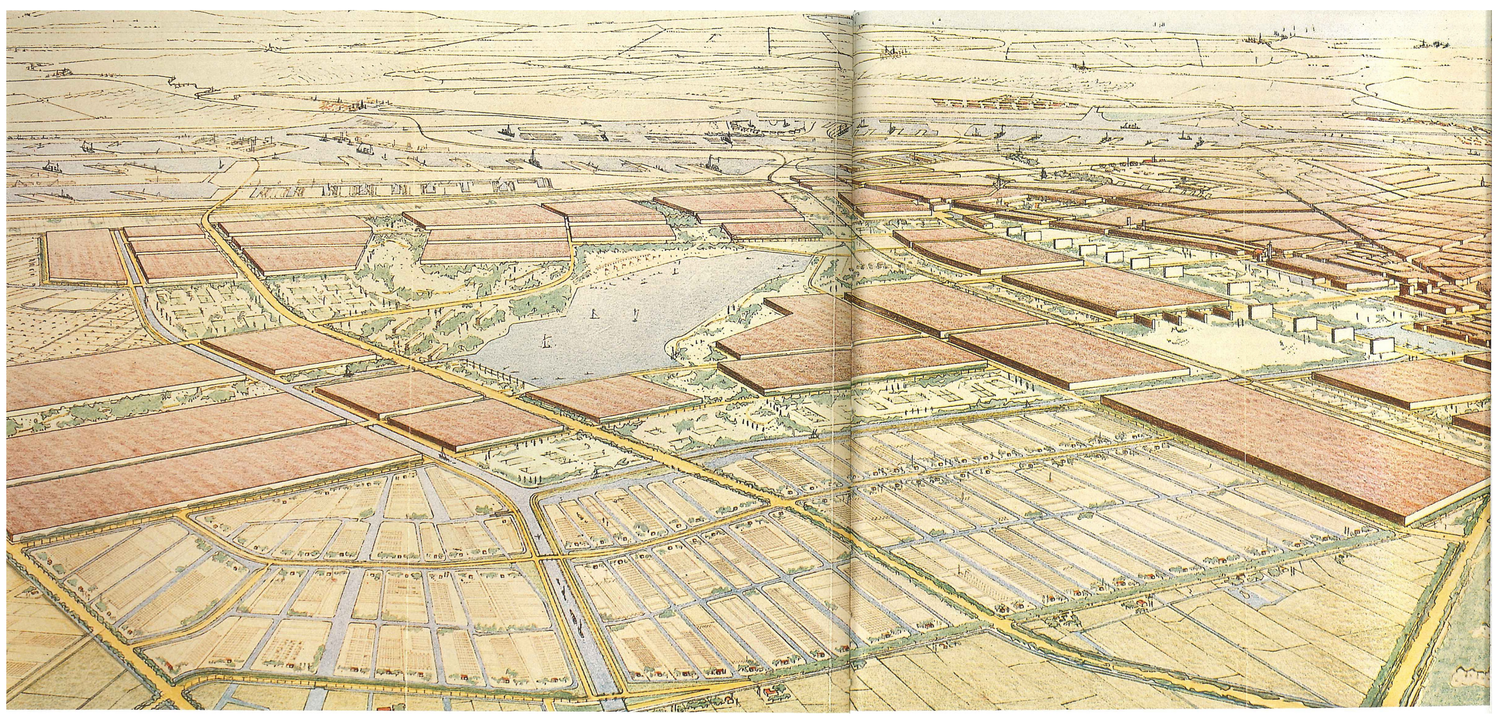



206. Amsterdam, overzicht van de poldergrenzen binnen en buiten de gemeente, 1934.



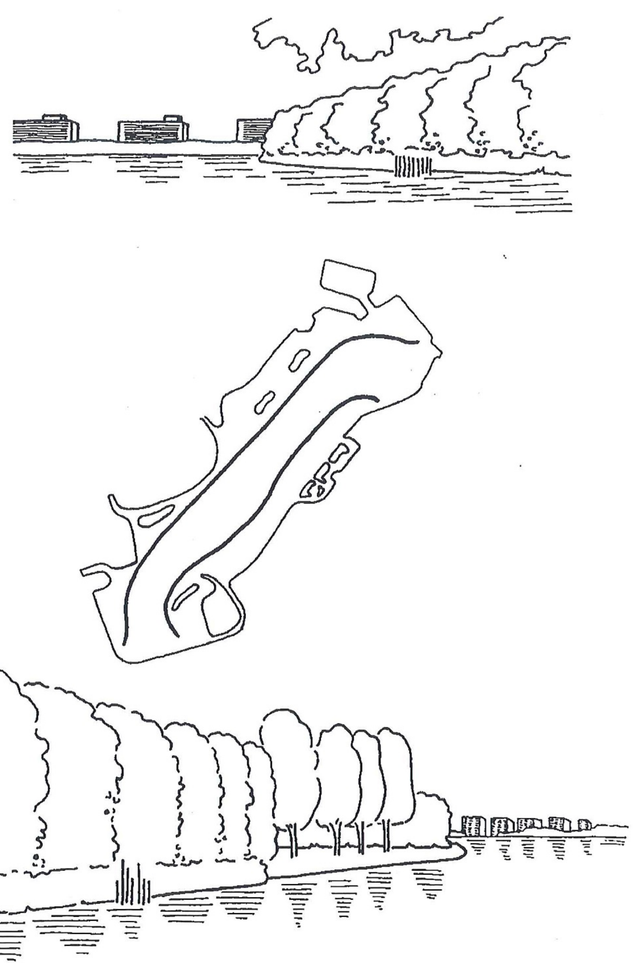

Suggestie: de plas lijkt aan beide zijden door te lopen.

Amsterdam Nieuw-West

Visie Meervaart

Geschiedenis

Gemeente Amsterdam











Amsterdam Nieuw-West

Visie Meervaart

Analyse van de hele Sloterplas

Gemeente Amsterdam

Concept Schotse ruit:

:



Verschillende gebieden:



Groenstructuren uit het onderzoek 'De groene kracht':

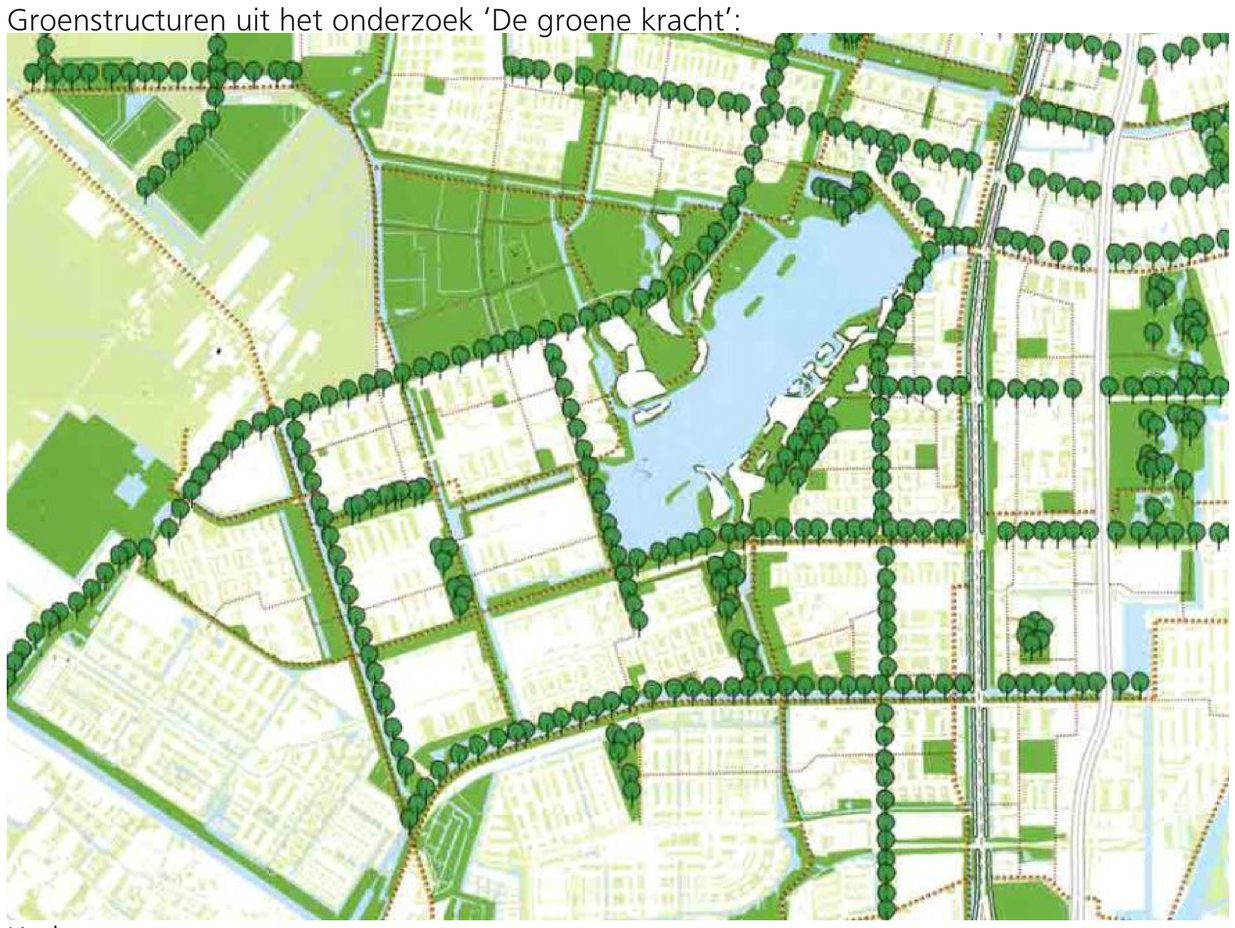

Groene flanken, stedelijke koppen:

Kades:

Vorm plas:

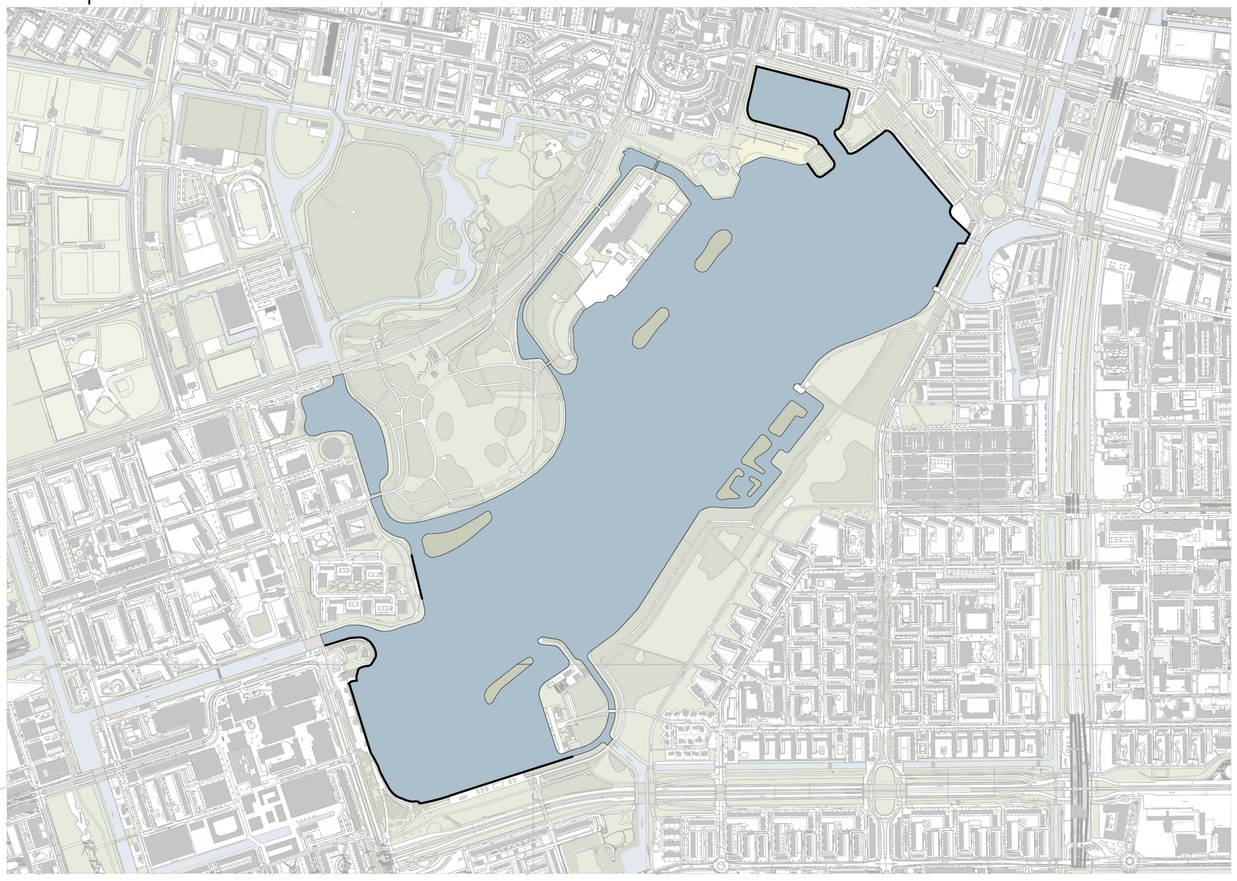

Rondje Sloterplas:

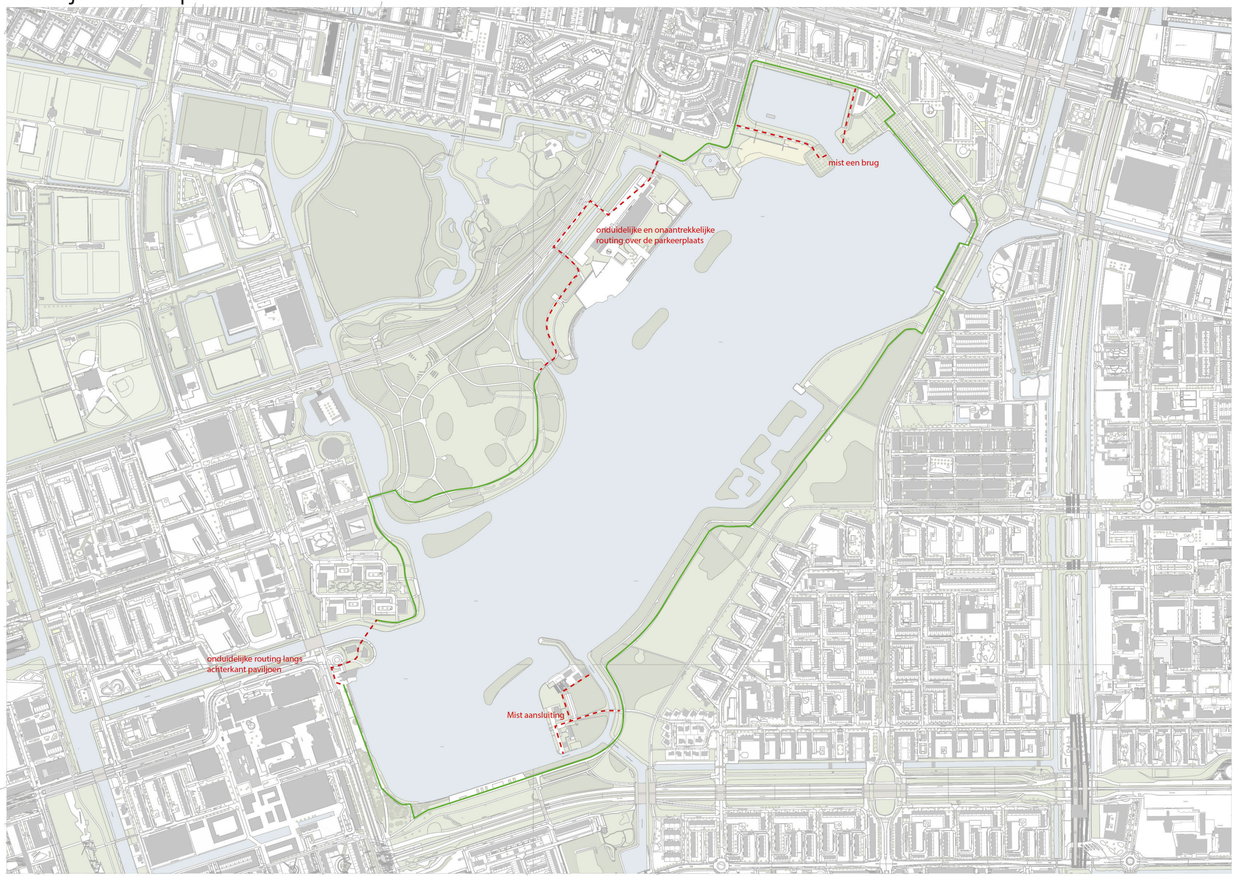

Amsterdam Nieuw-West

Visie Meervaart

Huidige Situatie

Gemeente Amsterdam




















Amsterdam Nieuw-West

Visie Meervaart

Huidig gebruik

Gemeente Amsterdam

Functiekaart:



























Amsterdam Nieuw-West

Visie Meervaart

Schetsontwerp

Gemeente Amsterdam

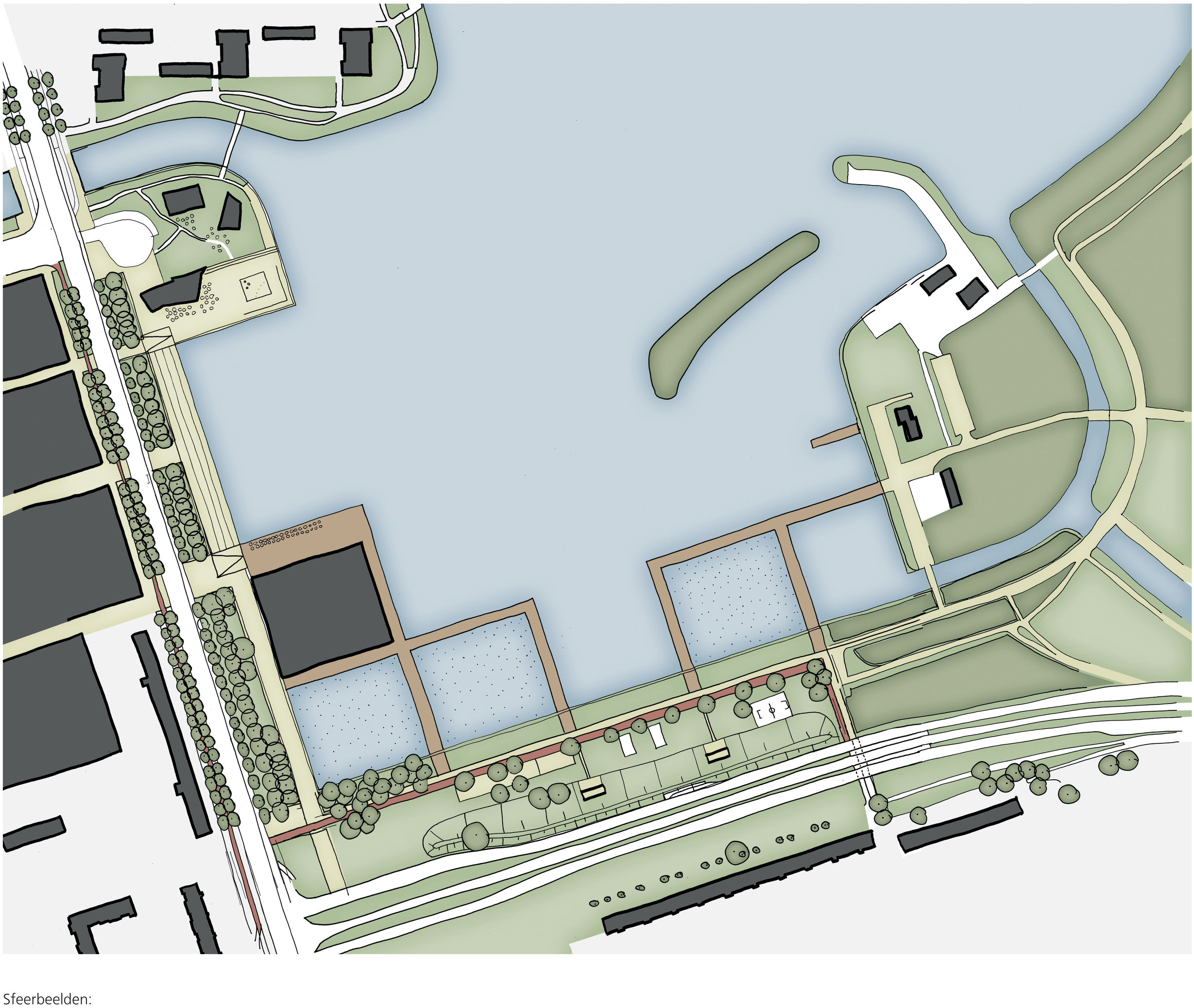

Sfeerbeelden:



Gebouw als een opvallend object in het water



Luie trap naar de waterkant als verblijfsruimte



Watertuin draagt bij aan de belevingswaarde en ecologische waarde van de plas



Brede steigers als verblijfsruimte



Strijp- S als voorbeeldprofiel: Bomenrijen overheersen boven de infrastructuur



Bomenrijen maken een prettige groene omgeving

Amsterdam Nieuw-West

Visie Meervaart

Schetsontwerp

Gemeente Amsterdam

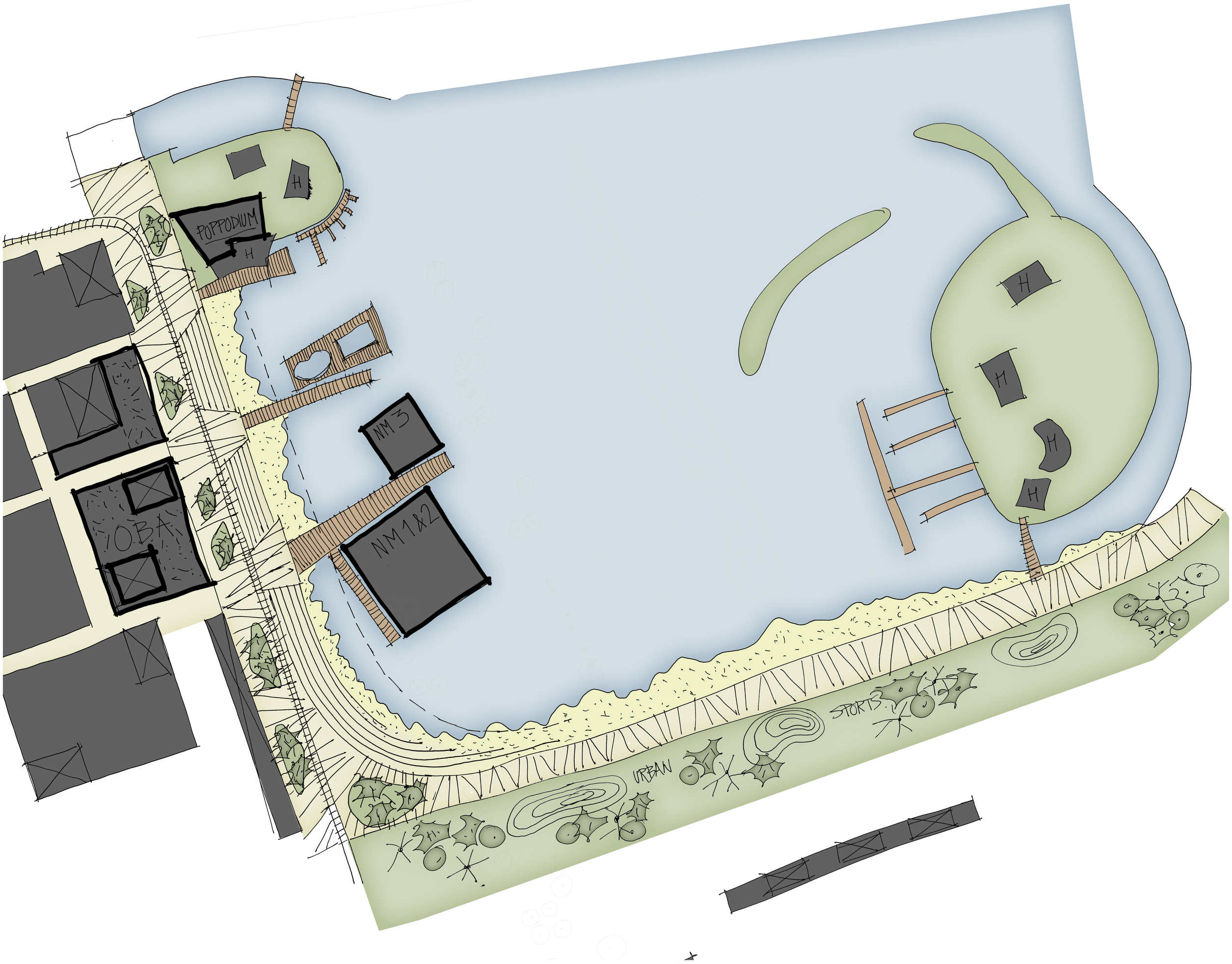

Sfeerbeelden:







Brede steigers om veel zwemgelegenheid te bieden



Amsterdam Nieuw-West

Visie Meervaart

Gemeente Amsterdam

Sfeerbeelden:



Gebouw als landschap



