

Plankaart

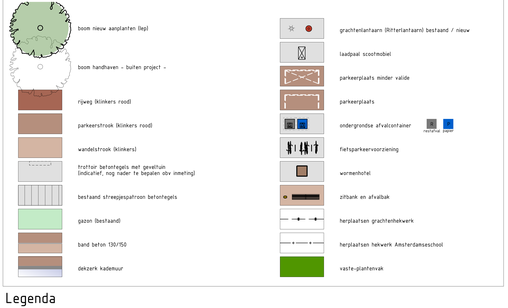

Legenda

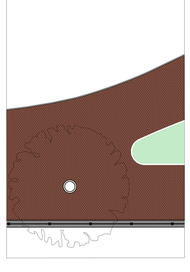

Bestratingsdetail A 1:100

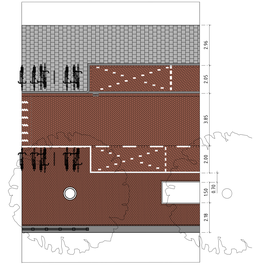

Bestratingsdetail B 1:100

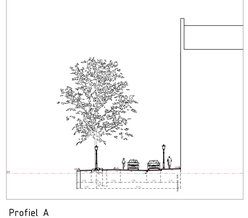

Profiel A

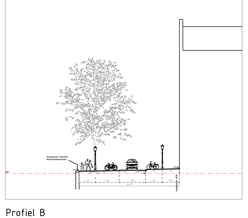

Profiel B



Profiel C 1:200

94 fietsnietjes
44 parkeerplaatsen
2 gehandicaptenparkeerplaatsen op kenteken
Wandelstrook langs het water met 29 bomen, waarvan 7 in een groenvak
2 restafvalcontainers op de hoek met de Korte de Wittenstraat
2 restafval- en 1 papiercontainer op de hoek met de Nassaukade
Eénrichtingsverkeer voor auto's, vanaf de Korte de Wittenstraat
Rode klinkers op het plantsoen in plaats van de huidige tegels.
De klinkers zijn hetzelfde als in de rest van de straatinrichting

hoogtemaat aan de gevels ontleend aan AHN
hoogte dekvlakken kademuur op basis van inmeting 181644_Jacob_Catskade_v0.95.dgn

Gemeente Amsterdam
Ruimte & Duurzaamheid

Kadevervanging Jacob Catskade

Product	**Definitief ontwerp openbare ruimte eindbeeld**			Datum	**08-04-2021**
Tekenaar	**H. Volkers**	Schaal	**1:100 1:200**	Formaat	**A1-594X1890**

© Gemeente Amsterdam Auteursrechten voorbehouden

Geplot door : USERNAME Datum plot : DD-MMM-JAAR