Outlook

Onderzoek tijdelijke locatie Cruquiusweg, loopafstanden en adressen

Van 5.1, 2, e @amsterdam.nl>
Datum Do 28-5-2026 15:42
Aan 5.1, 2, e @amsterdam.nl>

Ho 5.1, 2, e

Ik heb gekeken naar de Cruquiusweg en de besproken punten onderzocht.
Specifiek keek ik naar de:

- Adressen,
- Loopafstanden,

Adressen.

In totaal hebben we in dit gebied 1172 adressen.
Het grootste deel van deze adressen, 1053 stuks, zijn woningen.

De bovenste 137 adressen op de screenshot zitten in het nieuwe gedeelte.
Ik weet niet of hier al mensen wonen, of dat deze woningen nog gebouwd worden/leeg zijn.
Dus in de huidige situatie kan het zijn dat we 137 adressen minder hebben.



Loopafstanden.

Ik heb een adres genomen die het verste van de omliggende containerlocaties lijkt te liggen, en vanaf hier gekeken hoe ver het lopen is.
Als we de huidige tijdelijke locatie behouden, dan valt de loopafstanden net binnen de norm. +/- 140 meter.

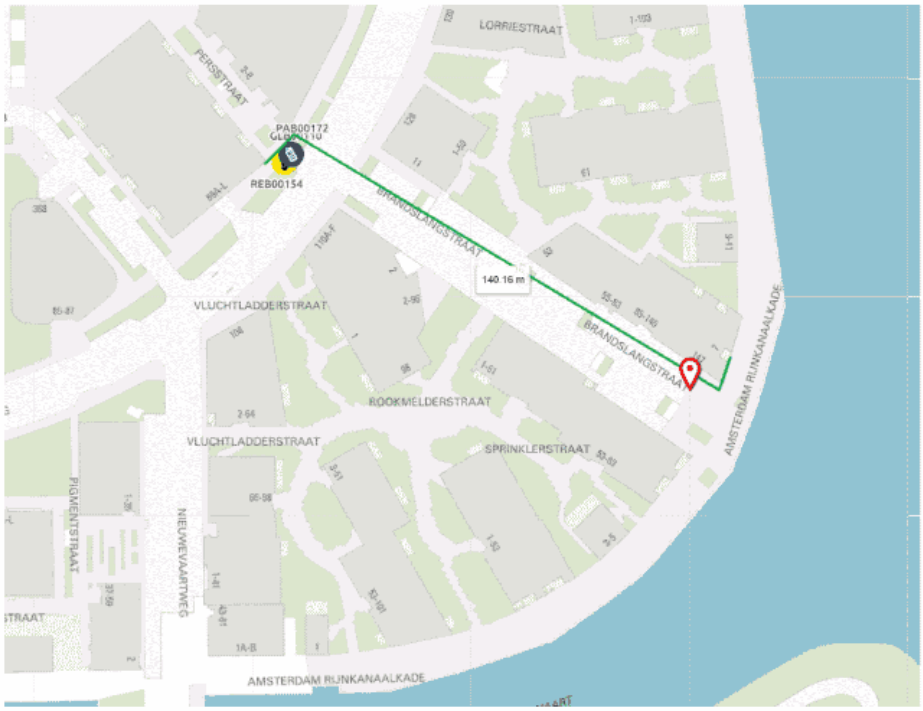

Halen we deze echter weg, dan krijgen we erg lange loopafstanden. In dit geval is de dichtstbijzijnde rest container +/- 220 meter.

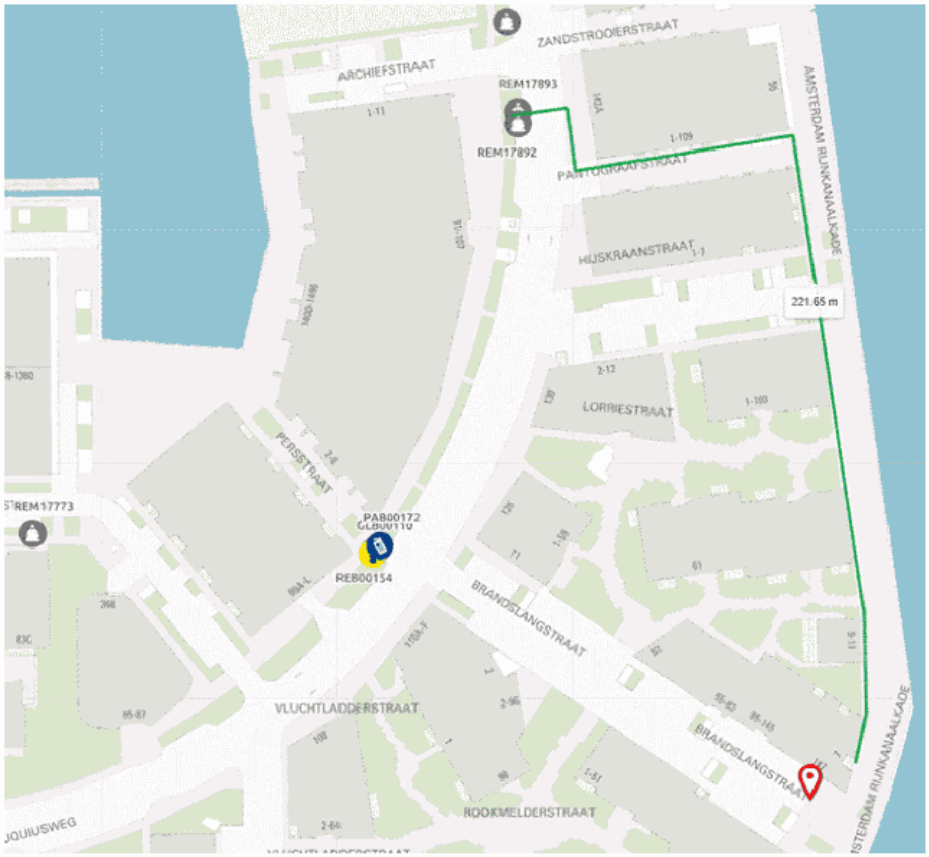
ZANDSTROOIERSTRAAT
ARCHIEFSTRAAT
REM17893
REM17892
PANTOGRAAFSTRAAT
HIJSKRAANSTRAAT
AMSTERDAM RIJNKANAALKADE
221.65 m
LORRIESTRAAT
PERSSTRAAT
REM17773
PAB00172
REB00154
BRANDSLANGSTRAAT
VLUCHTLADDERSTRAAT
ROOKMELDERSTRAAT

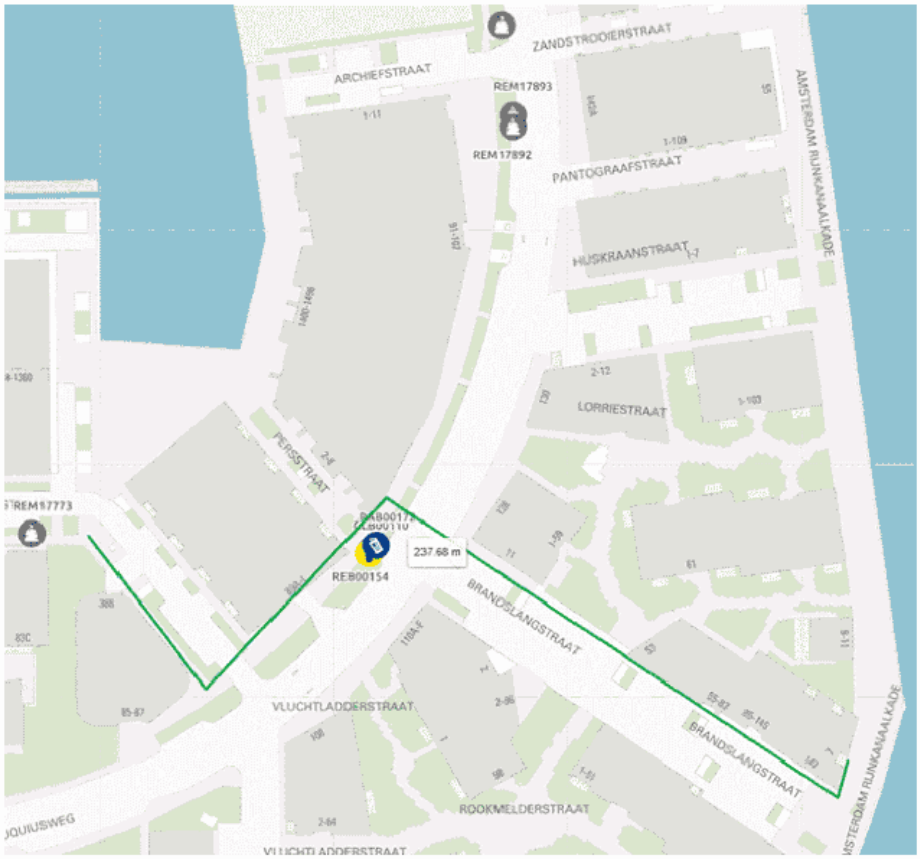
ZANDSTROOIERSTRAAT
ARCHIEFSTRAAT
REM17893
REM17892
PANTOGRAAFSTRAAT
HIJSKRAANSTRAAT
AMSTERDAM RIJNKANAALKADE
LORRIESTRAAT
PERSSTRAAT
REM17773
237.68 m
REB00154
BRANDSLANGSTRAAT
VLUCHTLADDERSTRAAT
ROOKMELDERSTRAAT

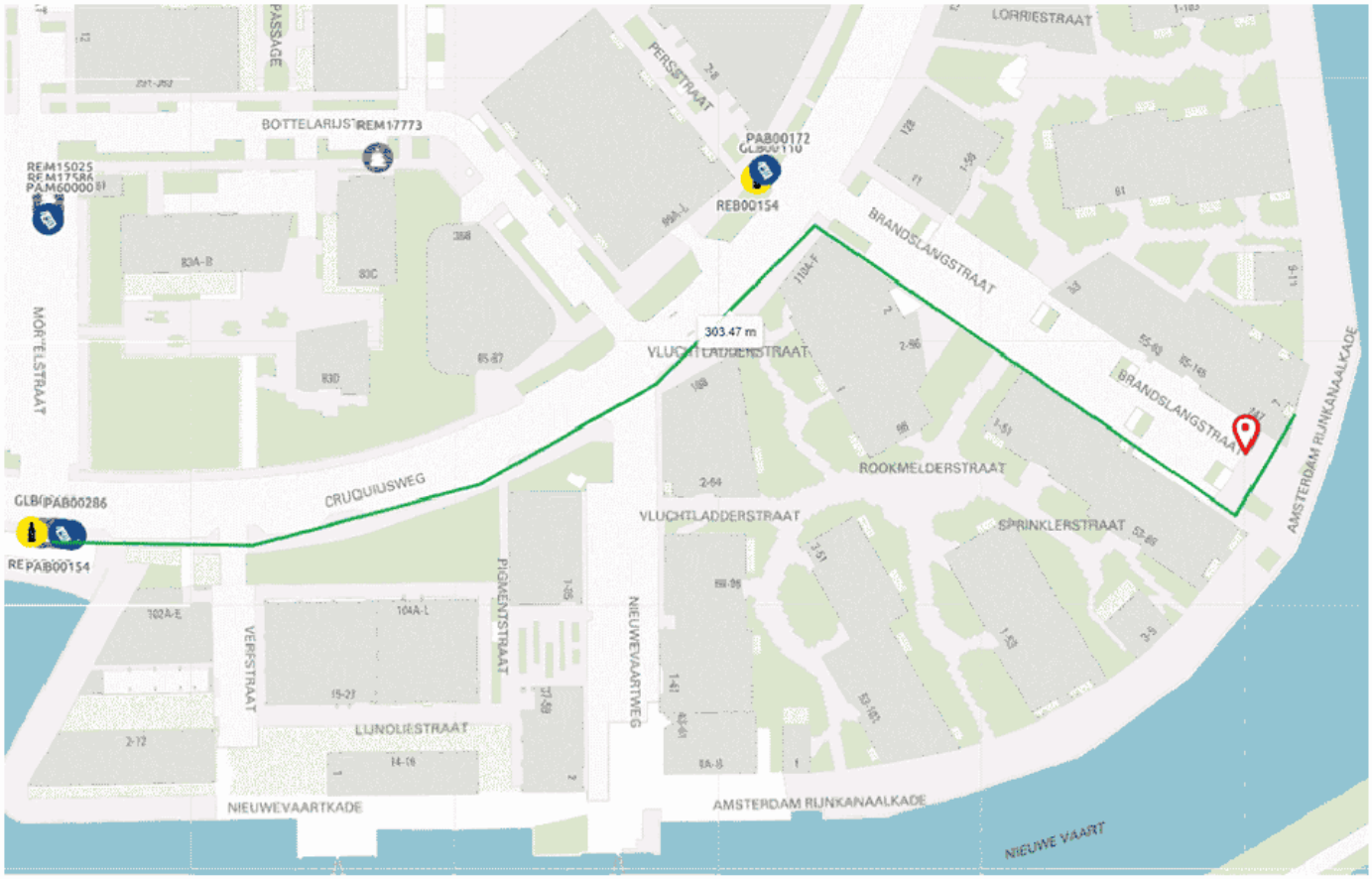

Glas en papier is nog verder weg.
Hieronder een voorbeeld van papier dat meer als 300 meter lopen is zonder de tijdelijke locatie tegenover de Brandslangstraat.

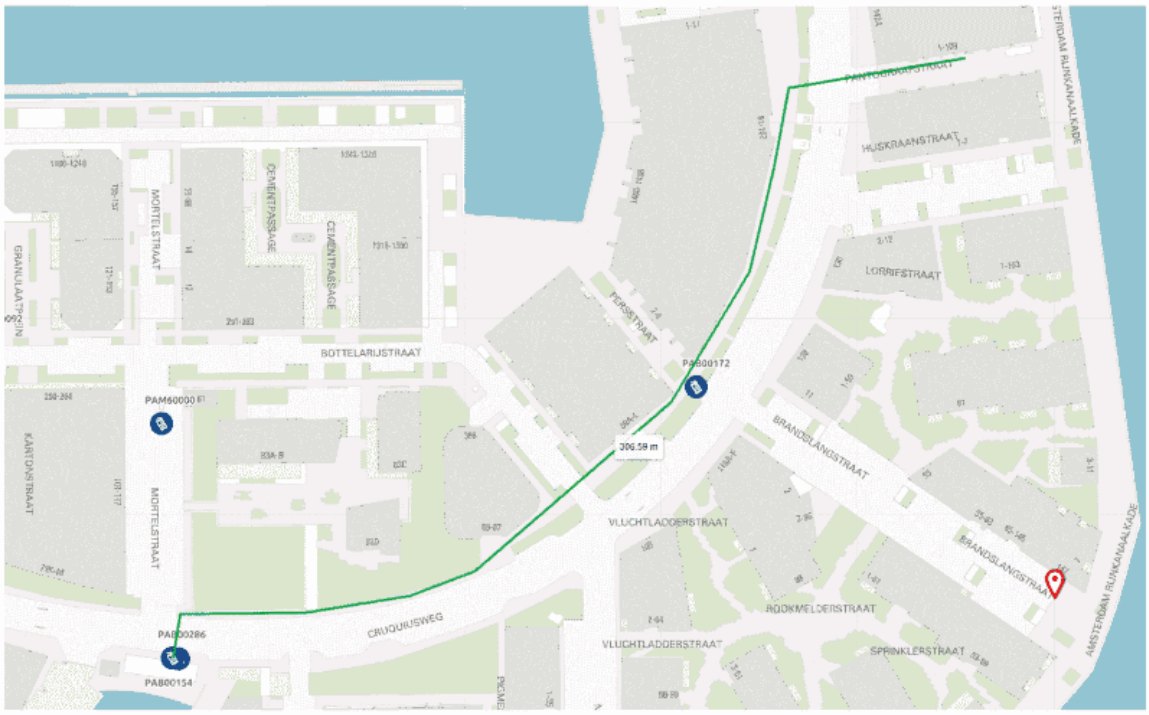

Met vriendelijke groeten

5.1, 2, e

Afval & Grondstoffen.

Aanwezig 5.1, 2, e