# Bijlage 1
# Stedelijke analyse per verzorgingsgebied
## In ruimte, tijd, planvorming en spreiding

Per verzorgingsgebied is een analyse uitgevoerd op het benodigd sportterrein (anders) georganiseerde buitensport (volgens de sportnorm) versus de sportrealisatie in planvoorraad. De analyse richt zich zowel op voldoende sportruimte, op de fasering, als de onzekerheid in de planvorming. De analyse ziet op middellange termijn (tot en met 2030), met een doorkijk op de lange termijn (2030+).

Per verzorgingsgebied zijn twee visualisaties toegevoegd:

- een **tabel** met daarin -cumulatief weergegeven- het benodigd sportterrein (sportnorm) en de sportrealisatie in planvoorraad, beiden in vierkante meters uitgedrukt. Het verschil tussen beide (=mismatch) is ook aangegeven, uitgedrukt in vierkante meters én –voor de beeldvorming door vertaald naar hoeveelheid voetbalvelden.
- Een **grafiek** met daarin wederom cumulatief het benodigd sportterrein (rood gemarkeerd) en de sportrealisatie in planvoorraad (groen gemarkeerd) aangegeven. Per jaar is in de grafiek het verschil aangegeven in een staaf. Als in een jaar een tekort ontstaat, wordt in dit jaar een rode staaf weergegeven (met de grootte), bij een overschot kleurt de staaf groen.

## 2.2.1 Verzorgingsgebied Amstel-Arena en Bijlmer & Gaasperdam

| Verzorgingsgebied Amstel-Arena en Bijlmer&Gaasperdam | | | | | | | | | | | | | | |
|---|---|---|---|---|---|---|---|---|---|---|---|---|---|---|
| | 2018 | 2019 | 2020 | 2021 | 2022 | 2023 | 2024 | 2025 | 2026 | 2027 | 2028 | 2029 | 2030 | 2030+ |
| Sportnorm | 5863 | 15577 | 21411 | 30008 | 38821 | 40981 | 42356 | 45735 | 46545 | 49075 | 50040 | 51605 | 52170 | 302340 |
| Toevoegingen | 0 | 3000 | 3000 | 3000 | 21000 | 21000 | 93000 | 103275 | 103275 | 103275 | 103275 | 103275 | 103275 | 137644 |
| Mismatch | -5863 | -12577 | -18411 | -27008 | -17821 | -19981 | 50644 | 57540 | 56730 | 54200 | 53235 | 51670 | 51105 | -164696 |
| in voetbalvelden | -0,7 | -1,6 | -2,3 | -3,4 | -2,2 | -2,5 | 6,3 | 7,2 | 7,1 | 6,8 | 6,7 | 6,5 | 6,4 | -20,6 |

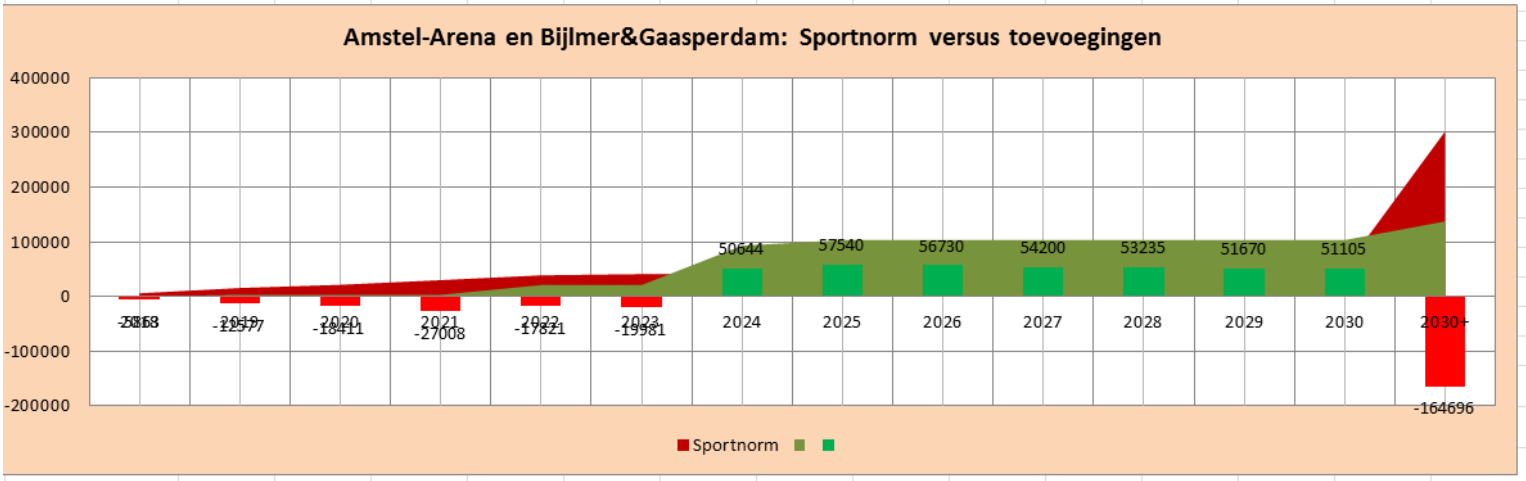


**Tot en met 2030**

*In ruimte*

- Tot en met 2030 is een toevoeging van 52.200 m2 aan sportterrein nodig om invulling te geven aan de sportnorm. Dit is vergelijkbaar met een grootte van 6,5 voetbalvelden.
- Het overgrote deel hiervan, 45.700m2, komt voort uit Amstel-Arena. Grootste projectgebieden zijn Amstel III (18.600m2) en Overamstel (20.500m2).
- Er is ruim voldoende planvorming voor de toevoeging van sportterrein (103.275m2) voorhanden om invulling te geven aan de sportnorm (52.200m2);
- Van de planvorming voor nieuw sportterrein komt een klein deel voort uit intensivering van bestaande sportparken (24.000m2). Het overige deel (80.275m2) is planvorming van nieuwe sportlocaties, maar qua planfase betreft dit een verkenning, namelijk de locatiestudie naar nieuwe sportplekken in Zuidoost. De zoeklocaties, die allen in Bijlmer & Gaasperdam vallen, worden beoogd om in 2024-2025 te realiseren.

*In tijd en mate van onzekerheid*

- Op korte termijn (periode 2019-2023) schiet de toevoeging aan sportterrein tekort met wat de sportnorm voorschrijft: dit tekort schommelt de komende 4 jaar tussen een oppervlak van 20.000m2. Deze behoefte komt voort uit de woningbouw van Overamstel en Amstel III (t/m 2023 behoefte van respectievelijk 11.110m2 en 18.600m2).
- De mate van onzekerheid om de sportnorm in Zuidoost te halen is groot, gezien het feit dat de planvorming voor nieuw sportterrein nog in fase van verkenning/studie is. Dit vraagt om een onvoorwaardelijke inzet om in verdere planfases de zoeklocaties volledig, maar ook tijdig (2023-2025) te realiseren.

- Aandachtspunt is de ruimtelijke spreiding aan sportparken, en sport nabij plekken waar gebouwd wordt. 90 procent van de woningbouw landt in Amstel-Arena, terwijl alle nieuwe toevoegingen aan sportterrein op enige afstand in Bijlmer&Gaasperdam gepland zijn.

**Na 2030**

*In ruimte*

- Na 2030 is een toevoeging van 250.170 m2 aan sportterrein nodig om invulling te geven aan de sportnorm. Dit is vergelijkbaar met een grootte van 33,3 voetbalvelden.
- 2/3 van de sportopgave komt voort uit Amstel-Arena (158.100m2), 1/3$^{e}$ vanuit Bijlmer&Gaasperdam (92.000m2).
- de sportopgave komt vooral voort uit Amstel III (63.800m2), Duivendrecht (42.500m2), Arenapoort (33.600m2), Gaasperdammerweg (18.600m2) en Overamstel (18.250). Tegenover het benodigde sportterrein staat nog geen planvorming voor nieuw sportterrein. In deze verkenning is wel 34.400m2 aan sportterrein opgenomen als toevoeging t.b.v. Amstel III, omdat dit in het SHP-Sport staat geagendeerd. Een verkenning hiervoor moet nog gestart worden.

*In tijd en mate van onzekerheid*

- Er is een grote mate van onzekerheid in de planvorming na 2030. 45 % van de totale woningbouwopgave is strategische ruimte (109.500m2). Dit valt vooral in Bijlmer&Gaasperdam, waar 75.000m2 aan benodigd sportterrein voortkomt uit strategische ruimte.
- De verdere ontwikkeling na 2030 en de geclusterde woningbouw in Amstel-Arena, versus het gebrek aan planvorming voor nieuw sportterrein en gemis aan voldoende intensiveringsmogelijkheden in nabije sportparken, verdrukt de ruimtelijke evenredige spreiding van sport in dit plangebied.

## 2.2.2 Verzorgingsgebied Ringzone West/Schinkelkwartier/Nieuw-West

| Verzorgingsgebied Nieuw-West, Ringzone West en Schinkelkwartier: sportnorm versus toevoegingen | | | | | | | | | | | | | | |
|---|---|---|---|---|---|---|---|---|---|---|---|---|---|---|
| | 2018 | 2019 | 2020 | 2021 | 2022 | 2023 | 2024 | 2025 | 2026 | 2027 | 2028 | 2029 | 2030 | 2030+ |
| Sportnorm | 8333 | 15826 | 26738 | 28460 | 30215 | 30215 | 34290 | 41990 | 43315 | 43315 | 43315 | 43315 | 43315 | 182324 |
| Toevoegingen | 4000 | 26000 | 30000 | 34110 | 34110 | 34110 | 34110 | 62110 | 70110 | 70110 | 70110 | 70110 | 70110 | 106610 |
| Mismatch | -4333 | 10174 | 3262 | 5650 | 3895 | 3895 | -180 | 20120 | 26795 | 26795 | 26795 | 26795 | 26795 | -75714 |
| In voetbalvelden | -0,5 | 1,3 | 0,4 | 0,7 | 0,5 | 0,5 | 0,0 | 2,5 | 3,3 | 3,3 | 3,3 | 3,3 | 3,3 | -9,5 |

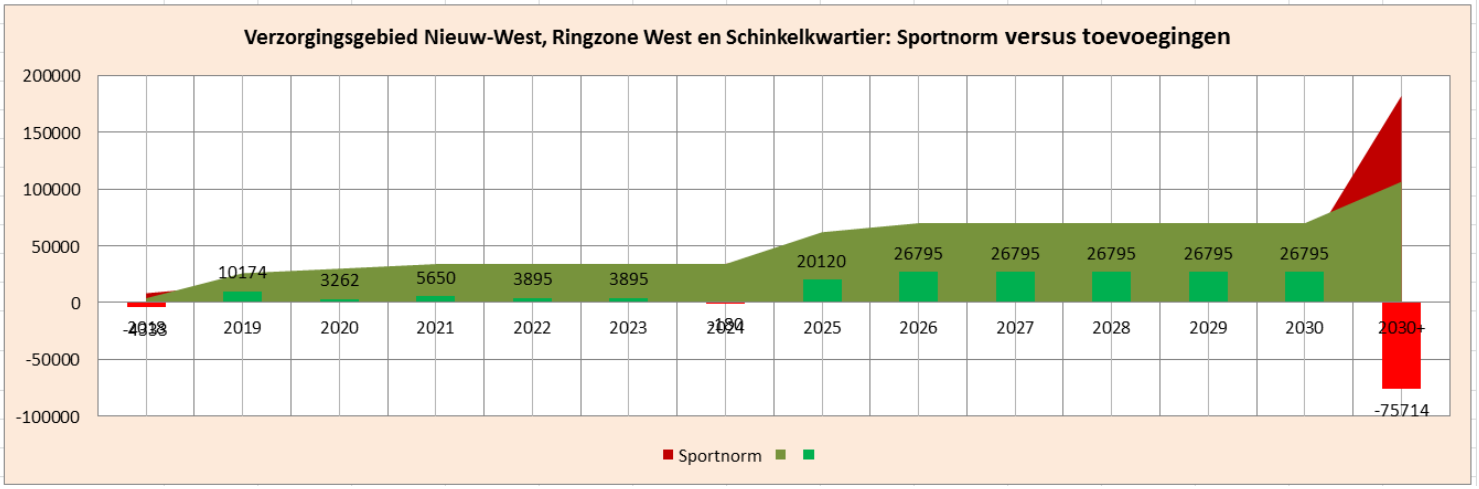


**Tot en met 2030**

*In ruimte*

- Tot en met 2030 is een toevoeging van 43.300 m2 aan sportterrein nodig om invulling te geven aan de sportnorm. Dit is vergelijkbaar met een grootte van 5,4 voetbalvelden.
- Het overgrote deel hiervan komt voort uit Ringzone West (29.900m2) en Nieuw-West (10.530m2, projectgebied Osdorpplein). Schinkelkwartier (2.900m2) draagt minimaal bij.
- Er is meer planvorming aan nieuw sportterrein (70.100m2) dan de sportnorm voorschrijft (43.300m2).
- De planvorming voor nieuw sportterrein komt bijna geheel op conto van het intensiveren van bestaande sportparken in Nieuw-West (62.100m2). Er staat één nieuwe sportlocatie in het Schinkelkwartier gepland (8.000m2 aan sportterrein).

*In tijd en mate van onzekerheid*

- De groei van sportvoorzieningen groeit gelijkmatig mee met de groei van de woningbouw. Tot en met 2030 ontstaan geen tekorten.
- Ringzone West groeit tot en met 2030 flink (29.000m2) (én na 2030 22.900m2), zonder inpassing van sport binnen de projectgrenzen. Toevoeging van sportterrein gebeurt met name op bestaande sportparken die op meer dan 1,5 km van dit plangebied af liggen. Gevaar is als niet nu op sport in Ringzone West wordt ingezet, ook in latere planvorming geen ruimte voor sport kan worden gevonden. Voor de ruimtelijk evenredige spreiding van sportparken en het principe sporten om de hoek is dit wel zeer wenselijk.

**Na 2030**

*In ruimte*

- Na 2030 is een toevoeging van 139.000m2 aan sportterrein nodig om invulling te geven aan de sportnorm. Dit is vergelijkbaar met een grootte van 17,4 voetbalvelden.
- De behoefte aan sportterrein komt met name uit Nieuw-West (59.000m2) en Schiphol-Schinkel (57.200m2) maar ook Ringzone West kent een opgave van 22.900m2.

- De planvorming aan nieuw sportterrein (nieuw sportpark Schinkelkwartier, 36.500m2) is minder dan wat de sportnorm voorschrijft (139.000m2).

*In tijd en mate van onzekerheid*

- Onzeker is de 36.500m2 aan sportterrein die is opgenomen als toevoeging t.b.v. Schinkelkwartier (zoeklocatie De Nieuwe Meer is lastig vanwege de ligging in de hoofdgroenstructuur). In de planfase is dit een verkenning hoe sport kan worden ingepast in het Schinkelkwartier.
- Daarnaast komt 40% van de behoefte aan nieuw sportterrein voort uit strategische ruimte (55.000m2). Ringzone West is na 2030 nagenoeg geheel strategische ruimte (19.900m2). Dit geldt voor ruim de helft van transformatiegebieden in Nieuw-West (34.200m2).

### 2.2.3 Plangebied Havenstad

| Havenstad: sportnorm versus toevoegingen | | | | | | | | | | | | | | | |
|---|---|---|---|---|---|---|---|---|---|---|---|---|---|---|---|
| | 2018 | 2019 | 2020 | 2021 | 2022 | 2023 | 2024 | 2025 | 2026 | 2027 | 2028 | 2029 | 2030 | 2030+ | |
| Sportnorm | 0 | 584 | 1004 | 4034 | 6968 | 9340 | 12020 | 14360 | 16700 | 19040 | 22080 | 23255 | 24430 | 341020 | Wegbestemd |
| Toevoegingen | 0 | 0 | 0 | 28000 | 32000 | 32000 | 32000 | 32000 | 32000 | 32000 | 32000 | 32000 | 32000 | 373020 | 80905 |
| Mismatch | 0 | -584 | -1004 | 23966 | 25032 | 22660 | 19980 | 17640 | 15300 | 12960 | 9920 | 8745 | 7570 | -48905 | |
| in voetbalvelde | 0,0 | -0,1 | -0,1 | 3,0 | 3,1 | 2,8 | 2,5 | 2,2 | 1,9 | 1,6 | 1,2 | 1,1 | 0,9 | -6,1 | |

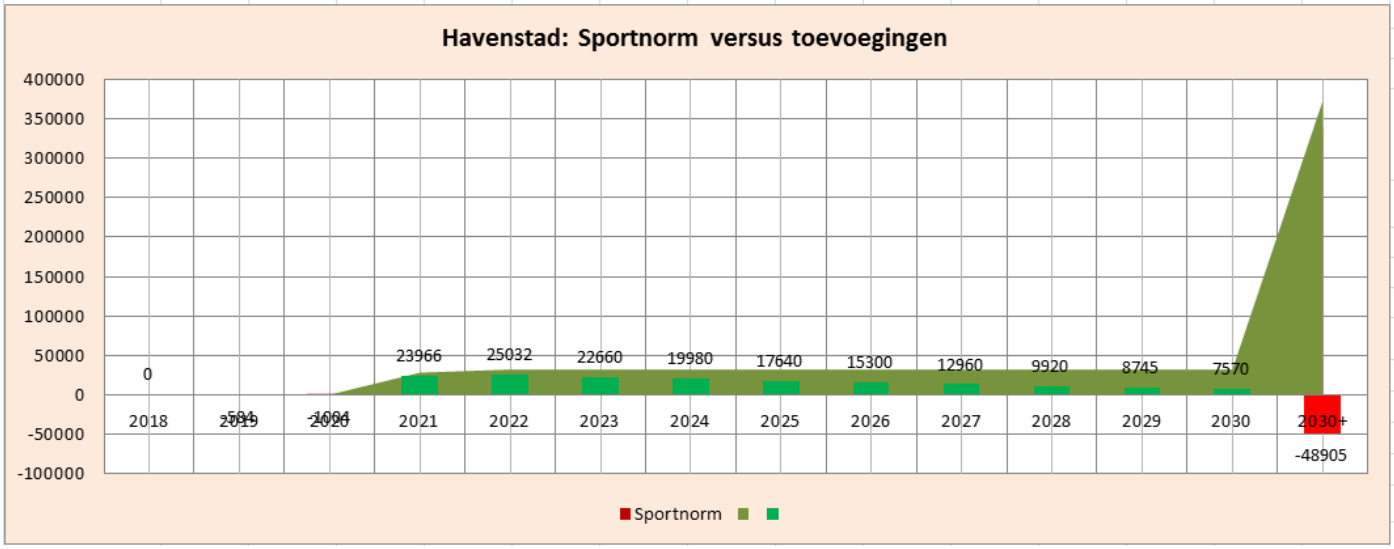


**Tot en met 2030**

*In ruimte*

- Tot en met 2030 is een toevoeging van 24.400 m2 aan sportterrein nodig om invulling te geven aan de sportnorm. Dit is vergelijkbaar met een grootte van 3,1 voetbalvelden.
- De gehele behoefte is toe te wijzen aan de groei van het Sloterdijk gebied.
- Er is meer planvorming aan nieuw sportterrein (32.000m2) dan de sportnorm voorschrijft (24.400m2).
- De planvorming voor nieuw sportterrein komt nagenoeg geheel op conto van het intensiveren van bestaand sportpark Spieringhorn (28.000m2).

*In tijd en mate van onzekerheid*

- De groei van sportvoorzieningen groeit gelijkmatig mee met de groei van de woningbouw. Tot en met 20230 ontstaan geen tekorten.
- Momenteel wordt verkend of Havenstad versneld kan worden ontwikkeld. Dit heeft mogelijk impact op de (vervroegde) behoefte aan sportterrein en de benodigde verplaatsing van sportpark Transformatorweg.

**Na 2030**

*In ruimte*

- Na 2030 is een toevoeging van 316.600m2 aan sportterrein nodig om invulling te geven aan de sportnorm. Dit is vergelijkbaar met een grootte van 39,6 voetbalvelden.
- De planvorming aan nieuw sportterrein (341.000m2) is groter dan de som van wat de sportnorm voorschrijft (316.600m2), maar alsnog ontstaat een tekort door wegbestemd sportterrein van de sportparken Melkweg, Oostzanerwerf en Transformatorweg (80.905m2).

*In tijd en mate van onzekerheid*

- In de huidige planvorming zijn sportparken Melkweg, Oostzanerwerf en Transformatorweg wegbestemd. Wegbestemmen van deze sportparken betekent een extra opgave van 80.900 m2 aan sportterrein om in te passen. Dit is een oppervlak wat gelijk staat aan 10,1 voetbalvelden. Tegelijkertijd betekent de keuze voor behoud en intensivering van sportparken Melkweg en Oostzanerwerf, een potentie om 46.000m2 aan nieuw sportterrein toe te voegen.

- Havenstad is, op het Sloterdijkgebied na, geheel strategische ruimte. Andersom geldt ook voor de inpassing van sportterrein in het plangebied, dat dit zich in de verkennende fase bevindt.

## 2.2.4 Plangebied Noord/Noordelijke IJ-oevers

| Verzorgingsgebied Noord en Noordelijke IJ-oevers | | | | | | | | | | | | | | |
|---|---|---|---|---|---|---|---|---|---|---|---|---|---|---|
| | 2018 | 2019 | 2020 | 2021 | 2022 | 2023 | 2024 | 2025 | 2026 | 2027 | 2028 | 2029 | 2030 | 2030+ |
| Sportnorm | 25089 | 38129 | 48062 | 60957 | 81997 | 98432 | 108427 | 122877 | 129662 | 137047 | 140047 | 145652 | 151652 | 187047 |
| Toevoegingen | 2055 | 6055 | 22055 | 26055 | 54055 | 90055 | 90055 | 90055 | 90055 | 90055 | 90055 | 90055 | 90055 | 90055 |
| Mismatch | -23034 | -32074 | -26007 | -34902 | -27942 | -8377 | -18372 | -32822 | -39607 | -46992 | -49992 | -55597 | -61597 | -96992 |
| in voetbalvelden | -2,9 | -4,0 | -3,3 | -4,4 | -3,5 | -1,0 | -2,3 | -4,1 | -5,0 | -5,9 | -6,2 | -6,9 | -7,7 | -12,1 |

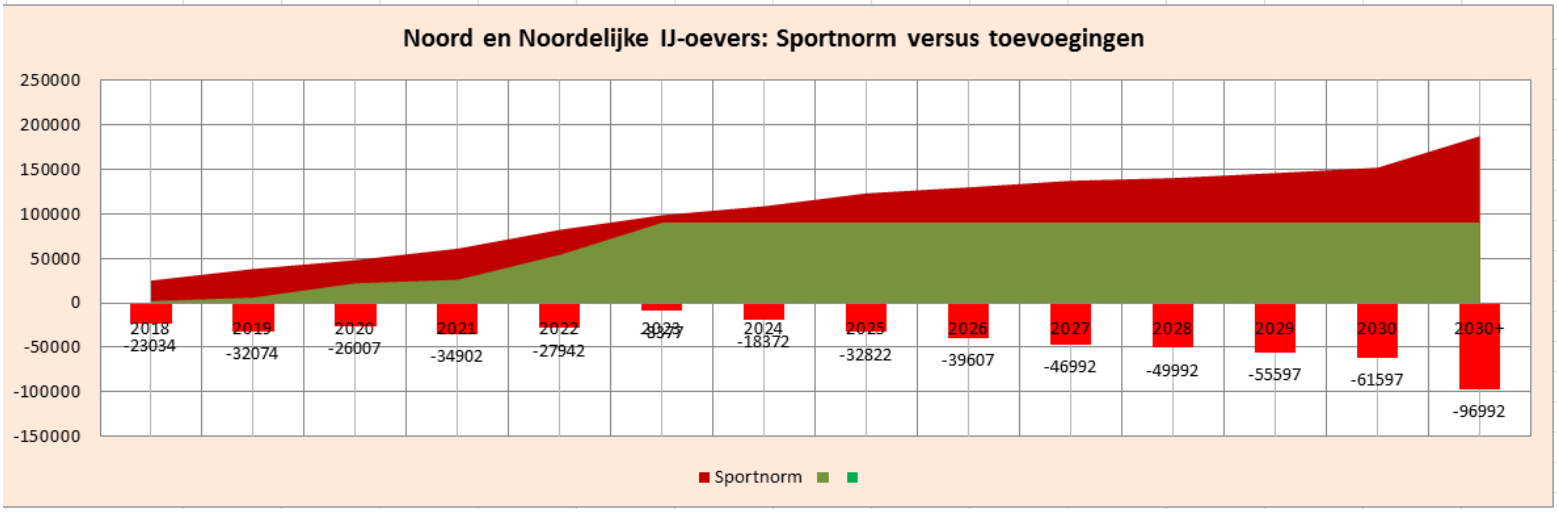


**Tot en met 2030**

*In ruimte*

- Tot en met 2030 is een toevoeging van 151.700 m2 aan sportterrein nodig om invulling te geven aan de sportnorm. Dit is vergelijkbaar met een grootte van 19 voetbalvelden.
- Plangebieden met een grote sportbehoefte zijn Buiksloterham & Overhoeks (53.100m2), CAN (25.800m2), Hamerkwartier (18.500) en NDSM & Klaprozenweg (34.600m2).
- Opvallend is de sterke groei van de IJ-oever (108.800m2) en daarin de sterke groei van plangebieden aan de noordwestelijke IJ-oever (87.700m2).
- De planvorming aan nieuw sportterrein (90.100m2) blijft achter bij wat de sportnorm voorschrijft (151.700m2). Het grote tekort aan sportterrein bedraagt 61.600m2, vergelijkbaar met 7,7 voetbalvelden.
- De planvorming voor nieuw sportterrein is opgebouwd uit het intensiveren van bestaande sportparken (54.100m2) en nieuwe sportparken (36.000m2).

*In tijd en mate van onzekerheid*

- De groei van sportvoorzieningen gaat niet gelijk op met de groei van de woningbouw. Tot en met 2023 is een tekort van circa 30.000m2. In de periode 2024-2030 loopt dit tekort wederom op naar 61.600m2.
- De behoefte aan sport aan de Noordelijke IJ-oevers is enorm (108.800m2), terwijl de inpassing van nieuw sportterrein in de plangebieden slechts 36.000m2 betreft. Bestaande sportparken zijn onevenredig verdeeld over Noord. Binnen projectgebieden aan het IJ zijn geen, en in de nabijheid (1.500m) zijn nauwelijks sportparken. Als niet wordt aangestuurd op sport in of nabij de Noordelijke IJ oevers, zal het principe van sporten om de hoek niet gehaald gaan worden.

- Groei van het CAN-gebied t/m 2030 kan worden opgevangen met de intensivering van bestaande sportparken in de directe omgeving van het plangebied.

**Na 2030**

*In ruimte*

- Na 2030 is een toevoeging van 35.400m2 aan sportterrein nodig om invulling te geven aan de sportnorm. Dit is vergelijkbaar met een grootte van 4,4 voetbalvelden.
- De behoefte aan sportterrein komt met name uit het Hamerkwartier (14.000m2), CAN (9.500m2) en NDSM (5.000m2).
- Na 2030 zit geen nieuw sportterrein in de planvorming.

*In tijd en mate van onzekerheid*

- 9.400m2 aan benodigd sportterrein komt voort uit strategische ruimte, waarvan het merendeel (7.800m2) uit de Noordoostelijke IJ-oever (Oranjewerf en IJ-plein).
- Ruimtelijke spreiding van sportparken blijft zeer belangrijk, gezien het feit dat 80% van de totale woningbouwopgave van Noord landt in de IJ-oevers, terwijl hier weinig bestaande sportparken zijn.

## 2.2.5 Plangebied Zuidelijke IJ-oevers

| Zuidelijke IJ oevers: sportnorm versus toevoegingen | | | | | | | | | | | | | | |
|---|---|---|---|---|---|---|---|---|---|---|---|---|---|---|
| | 2018 | 2019 | 2020 | 2021 | 2022 | 2023 | 2024 | 2025 | 2026 | 2027 | 2028 | 2029 | 2030 | 2030+ |
| Sportnorm | 3950 | 12160 | 19830 | 21860 | 22160 | 22160 | 22160 | 22160 | 29160 | 29160 | 29160 | 29160 | 29160 | 35160 |
| Toevoegingen | 0 | 0 | 0 | 0 | 0 | 0 | 0 | 0 | 0 | 0 | 0 | 0 | 0 | 0 |
| Mismatch | -3950 | -12160 | -19830 | -21860 | -22160 | -22160 | -22160 | -22160 | -29160 | -29160 | -29160 | -29160 | -29160 | -35160 |
| in voetbalvelden | -0,5 | -1,5 | -2,5 | -2,7 | -2,8 | -2,8 | -2,8 | -2,8 | -3,6 | -3,6 | -3,6 | -3,6 | -3,6 | -4,4 |

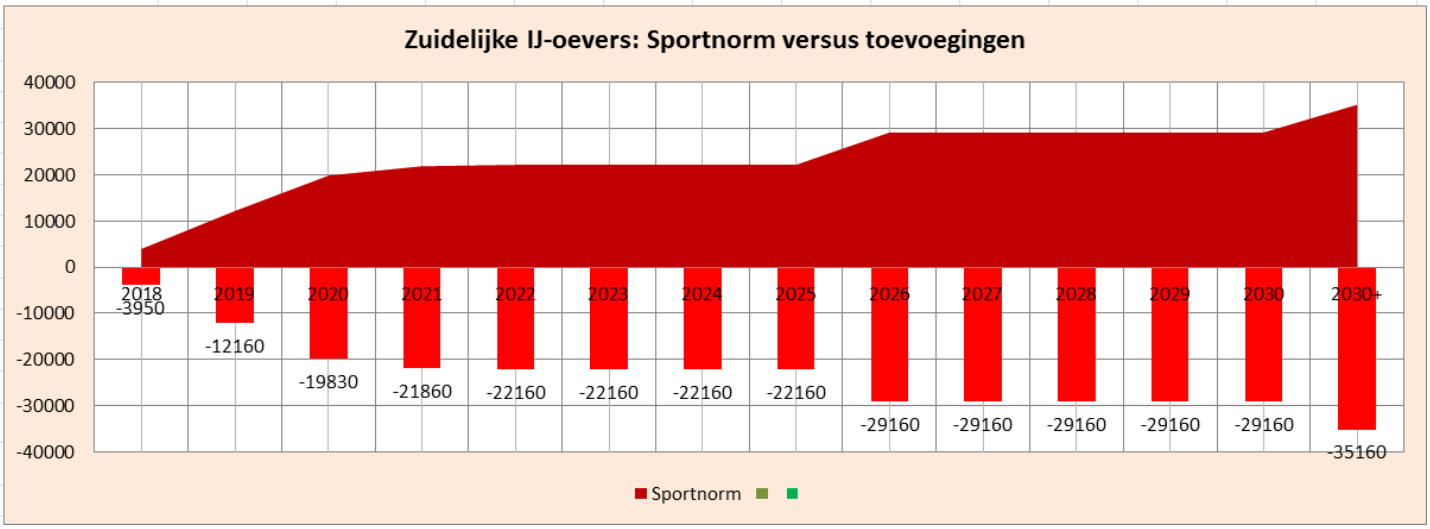


**Tot en met 2030**

*In ruimte*

- Tot en met 2030 is een toevoeging van 29.200 m2 aan sportterrein nodig om invulling te geven aan de sportnorm. Dit is vergelijkbaar met een grootte van 3,7 voetbalvelden.
- De sportbehoefte concentreert zich aan de oostzijde met Oostenburg, Cruquius en Marineterrein (23.000m2). Aan de westzijde zorgt de Houthavens voor het benodigde sportterrein van 6.100m2.
- Er zit geen nieuw sportterrein in de planvorming in de zuidelijke IJ-oevers, waarmee een tekort van 29.200m2 aan sportterrein ontstaat.

*In tijd en mate van onzekerheid*

- Het tekort bouwt op naar 22.000m2 aan sportterrein in 2022. Na stabilisatie groeit het tekort in 2026 naar 29.200m2 aan sportterrein.
- Geen van de genoemde projectgebieden is strategische ruimte.

**Na 2030**

*In ruimte*

- Na 2030 is een toevoeging van 6.000m2 aan sportterrein nodig om invulling te geven aan de sportnorm. Dit is vergelijkbaar met een grootte van 0,8 voetbalvelden.
- De behoefte aan sportterrein komt volledig uit projectgebied Cruquius.
- Ook na 2030 zit geen nieuw sportterrein in de planvorming. Hiermee ontstaat een totaal tekort van 35.200m2 aan sportterrein.

## 2.2.6 Oostelijke Binnenstad

| Oostelijke Binnenstad: sportnorm versus toevoegingen | | | | | | | | | | | | | | |
|---|---|---|---|---|---|---|---|---|---|---|---|---|---|---|
| | 2018 | 2019 | 2020 | 2021 | 2022 | 2023 | 2024 | 2025 | 2026 | 2027 | 2028 | 2029 | 2030 | 2030+ |
| Sportnorm | 135 | 175 | 175 | 175 | 175 | 175 | 175 | 175 | 175 | 175 | 175 | 175 | 175 | 52475 |
| Toevoegingen | 0 | 0 | 4000 | 4000 | 16000 | 16000 | 16000 | 16000 | 16000 | 16000 | 16000 | 16000 | 16000 | 16000 |
| Mismatch | -135 | -175 | 3825 | 3825 | 15825 | 15825 | 15825 | 15825 | 15825 | 15825 | 15825 | 15825 | 15825 | -36475 |
| in voetbalvelde | 0,0 | 0,0 | 0,5 | 0,5 | 2,0 | 2,0 | 2,0 | 2,0 | 2,0 | 2,0 | 2,0 | 2,0 | 2,0 | -4,6 |

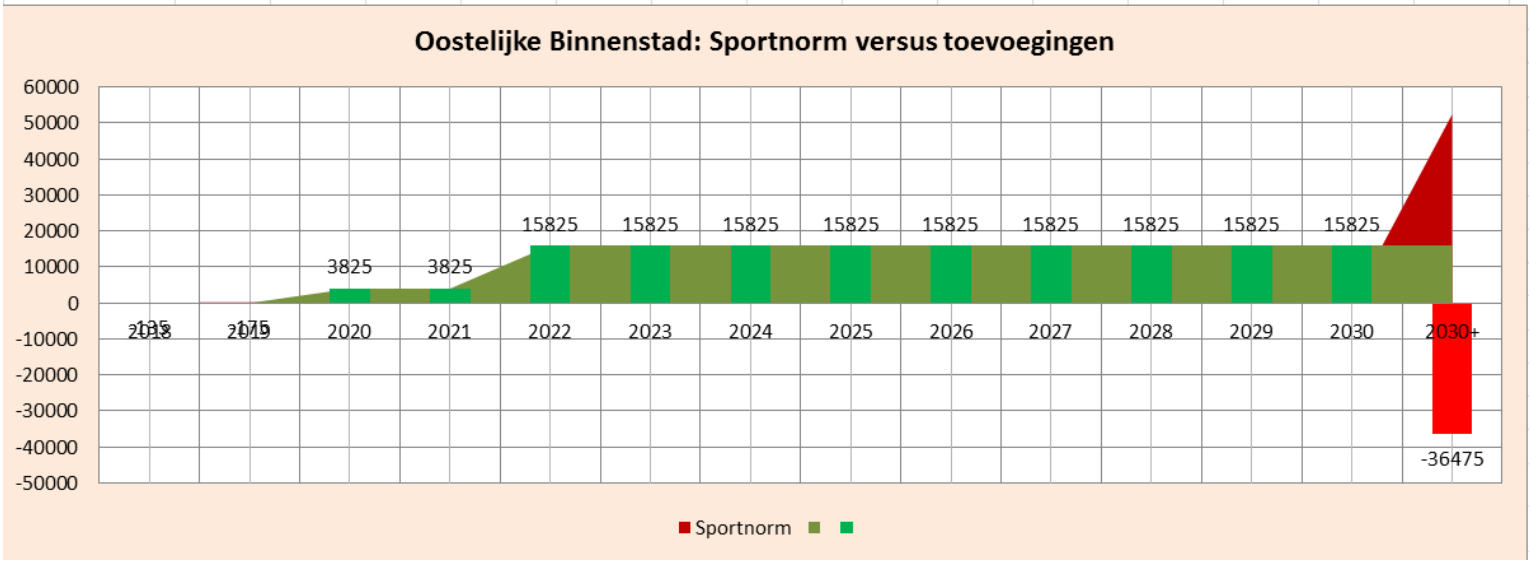


**Tot en met 2030**

*In ruimte*

- Tot en met 2030 is een toevoeging van 200 m2 aan sportterrein nodig om invulling te geven aan de sportnorm. Dit is vergelijkbaar met een grootte van 0.1 voetbalvelden.
- De planvorming voor nieuw sportterrein komt nagenoeg geheel op conto van het intensiveren van bestaande sportparken Drieburg en Middenmeer-Voorland (16.000m2).
- Er is meer planvorming aan nieuw sportterrein (16.000m2) dan de sportnorm voorschrijft (175m2).

**Na 2030**

*In ruimte*

- Na 2030 is een toevoeging van 52.300 m2 aan sportterrein nodig om invulling te geven aan de sportnorm. Dit is vergelijkbaar met een grootte van 6,6 voetbalvelden.
- De behoefte aan sportterrein wordt gedragen door projectgebieden Middenmeer (Sciencepark, 33.800m2) en Frankendael (11.500m2).
- Na 2030 zit er geen nieuw sportterrein in de planvorming. Gezien de bestaande planvorming van de intensivering (16.000m2) ontstaat na 2030 een tekort van 36.500m2 aan sportterrein.

*In tijd en mate van onzekerheid*

- Het of en wanneer van deze projecten is nog onzeker, het gehele benodigde sporterrein uit de sportnorm komt voort uit strategische ruimte.

## 2.2.7 Binnenstad en West

| Binnenstad en West: sportnorm versus toevoegingen | | | | | | | | | | | | | | |
|---|---|---|---|---|---|---|---|---|---|---|---|---|---|---|
| | 2018 | 2019 | 2020 | 2021 | 2022 | 2023 | 2024 | 2025 | 2026 | 2027 | 2028 | 2029 | 2030 | 2030+ |
| Sportnorm | 0 | 0 | 2265 | 4490 | 5990 | 6990 | 8365 | 10115 | 11240 | 11240 | 11240 | 11240 | 11240 | 11240 |
| Toevoegingen | 0 | 0 | 0 | 0 | 0 | 0 | 0 | 0 | 0 | 0 | 0 | 0 | 0 | 0 |
| Mismatch | 0 | 0 | -2265 | -4490 | -5990 | -6990 | -8365 | -10115 | -11240 | -11240 | -11240 | -11240 | -11240 | -11240 |
| in voetbalvelde | 0,0 | 0,0 | -0,3 | -0,6 | -0,7 | -0,9 | -1,0 | -1,3 | -1,4 | -1,4 | -1,4 | -1,4 | -1,4 | -1,4 |

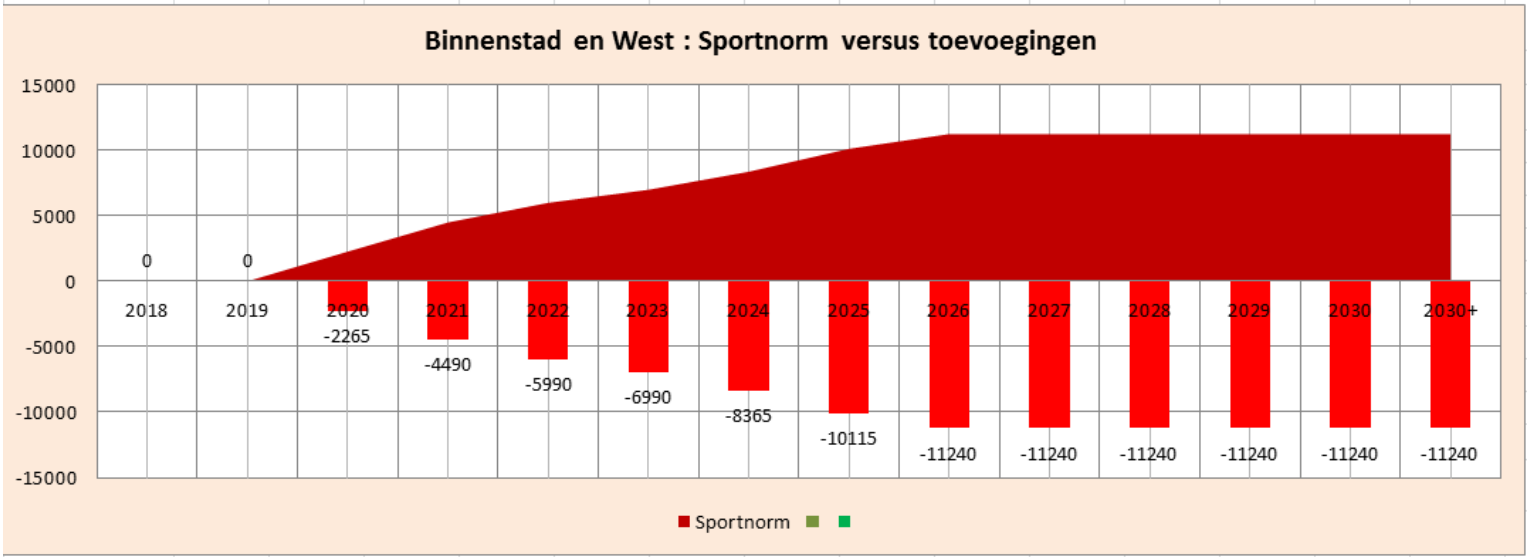


**Tot en met 2030**

*In ruimte*

- Tot en met 2030 is een toevoeging van 11.200 m2 aan sportterrein nodig om invulling te geven aan de sportnorm. Dit is vergelijkbaar met een grootte van 1,4 voetbalvelden.
- De behoefte aan nieuw sportterrein komt vanuit de projectgebieden Foodcenter (8.300m2) en Westerpark West (3.000m2).
- Er zit geen nieuw sportterrein in de planvorming, waarmee een tekort van 11.200m2 aan sportterrein ontstaat.

*In tijd en mate van onzekerheid*

- Geen van de genoemde projectgebieden is strategische ruimte.

**Na 2030**

*In ruimte*

- Na 2030 blijft de benodigde toevoeging van 11.200 m2 aan sportterrein ongewijzigd.
- Na 2030 zit er geen nieuw sportterrein in de planvorming. Het tekort van 11.200m2 aan sportterrein blijft hiermee ongewijzigd.

### 2.2.8 Verzorgingsgebied Zuid& Zuidas

| Verzorgingsgebied Zuid&Zuidas: sportnorm versus toevoegingen | | | | | | | | | | | | | | |
|---|---|---|---|---|---|---|---|---|---|---|---|---|---|---|
| | 2018 | 2019 | 2020 | 2021 | 2022 | 2023 | 2024 | 2025 | 2026 | 2027 | 2028 | 2029 | 2030 | 2030+ |
| Sportnorm | 580 | 1308 | 1308 | 5795 | 7874 | 15548 | 15548 | 16328 | 16328 | 17148 | 17148 | 17148 | 17148 | 22046 |
| Toevoegingen | 0 | 4000 | 4000 | 4000 | 4000 | 4000 | 4000 | 4000 | 4000 | 4000 | 4000 | 4000 | 4000 | 4000 |
| Mismatch | -580 | 2692 | 2692 | -1795 | -3874 | -11548 | -11548 | -12328 | -12328 | -13148 | -13148 | -13148 | -13148 | -18046 |
| in voetbalvelden | -0,1 | 0,3 | 0,3 | -0,2 | -0,5 | -1,4 | -1,4 | -1,5 | -1,5 | -1,6 | -1,6 | -1,6 | -1,6 | -2,3 |

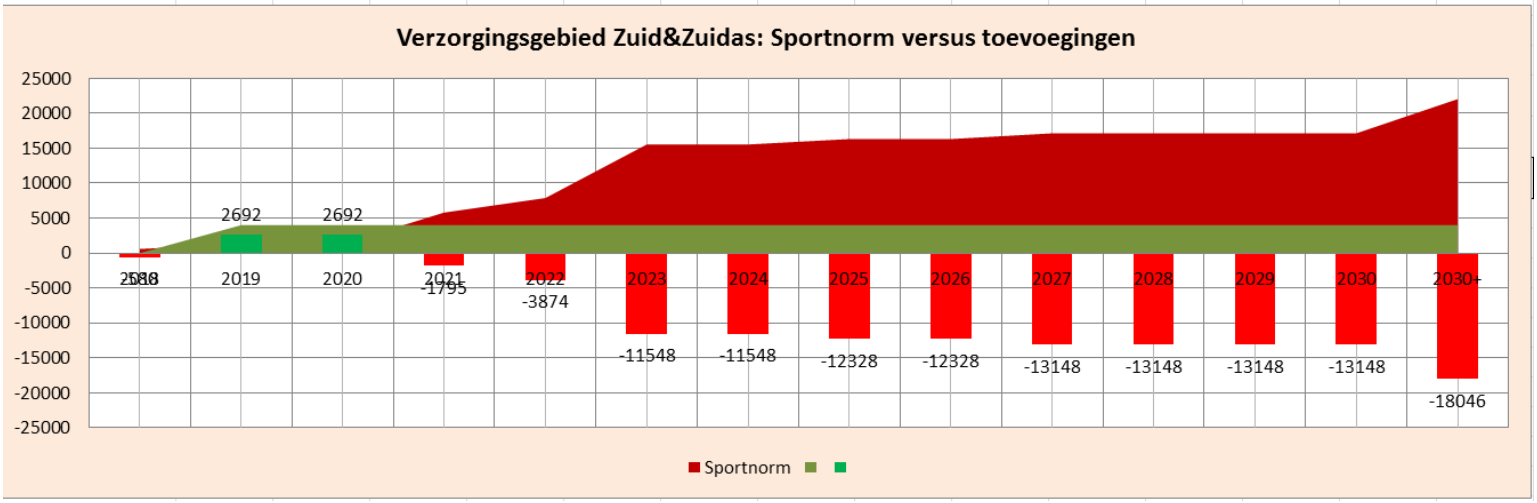


**Tot en met 2030**

*In ruimte*

- Tot en met 2030 is een toevoeging van 17.100 m2 aan sportterrein nodig om invulling te geven aan de sportnorm. Dit is vergelijkbaar met een grootte van 2,1 voetbalvelden.
- Deze behoefte wordt gedragen door de Zuidas (14.600m2).
- De planvorming voor nieuw sportterrein komt op conto van het intensiveren van bestaand sportpark t 'Loopveld (4.000m2). In de plangebieden is geen toevoeging aan buitensport gepland.
- Hierdoor ontstaat een tekort van 13.100m2 aan sportterrein.

*In tijd en mate van onzekerheid*

- Vanaf 2020 ontstaat een tekort, wat in 2023 is opgelopen tot 11.500m2 aan sportterrein, en in de jaren erna tot en met 2030 licht stijgt.

**Na 2030**

*In ruimte*

- Na 2030 is een toevoeging van 4.900 m2 aan sportterrein nodig om invulling te geven aan de sportnorm. Dit is vergelijkbaar met een grootte van 0,6 voetbalvelden.
- Na 2030 zit er geen nieuw sportterrein in de planvorming, waarmee het tekort oploopt naar 18.000m2 aan sportterrein

### 2.2.9 Zeeburgereiland

| Zeeburgereiland: sportnorm versus toevoegingen | | | | | | | | | | | | | | |
|---|---|---|---|---|---|---|---|---|---|---|---|---|---|---|
| | 2018 | 2019 | 2020 | 2021 | 2022 | 2023 | 2024 | 2025 | 2026 | 2027 | 2028 | 2029 | 2030 | 2030+ |
| Sportnorm | 1070 | 1660 | 2410 | 4160 | 6160 | 8160 | 11160 | 15160 | 18160 | 20410 | 22660 | 24660 | 26160 | 34160 |
| Toevoegingen | 0 | 0 | 0 | 16000 | 16000 | 16000 | 16000 | 34160 | 34160 | 34160 | 34160 | 34160 | 34160 | 34160 |
| Mismatch | -1070 | -1660 | -2410 | 11840 | 9840 | 7840 | 4840 | 19000 | 16000 | 13750 | 11500 | 9500 | 8000 | 0 |
| in voetbalvelde | -0,1 | -0,2 | -0,3 | 1,5 | 1,2 | 1,0 | 0,6 | 2,4 | 2,0 | 1,7 | 1,4 | 1,2 | 1,0 | 0,0 |

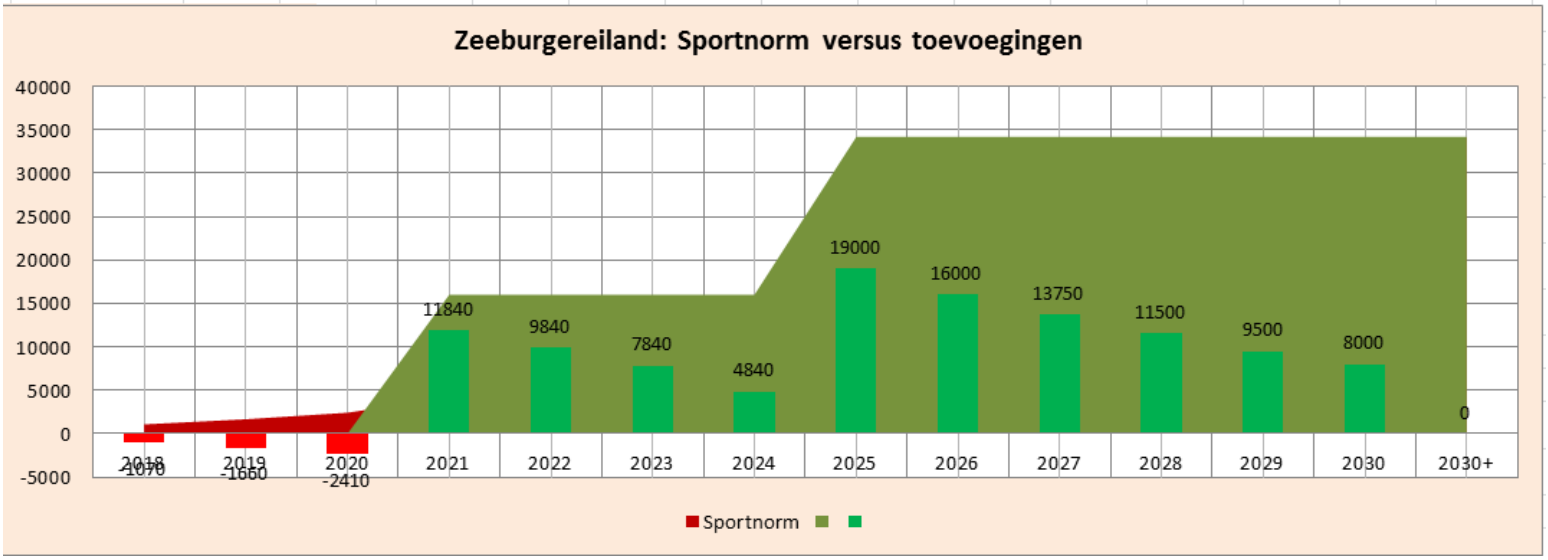


**Tot en met 2030**

*In ruimte*

- Tot en met 2030 is een toevoeging van 26.200 m2 aan sportterrein nodig om invulling te geven aan de sportnorm. Dit is vergelijkbaar met een grootte van 3,3 voetbalvelden.
- Het overgrote deel van de sportopgave is gevolg van de ontwikkeling van de Sluisbuurt (24.500m2).
- De planvorming voor nieuw sportterrein komt geheel voort uit nieuwe sportlocaties (34.200m2) binnen de projectgrenzen van Zeeburgereiland.
- Er is meer planvorming aan nieuw sportterrein (34.200m2) dan de sportnorm voorschrijft tot en met 2030 (26.200m2).

*In tijd en mate van onzekerheid*

- De groei van sportvoorzieningen groeit gelijkmatig mee met de groei van de woningbouw, door de realisatie van twee compacte sportparken in Zeeburgereiland.
- De woningbouwplannen tot en met 2030 zijn vastgesteld.
- Invulling van het tweede sportpark zit in de verkennende fase, en ligt qua zoekgebied binnen de projectgrenzen (o.a. Baaibuurten en de Oostpunt, strategische ruimte).

**Na 2030**

*In ruimte*

- Na 2030 is een toevoeging van 8.000 m2 aan sportterrein nodig om invulling te geven aan de sportnorm. Dit is vergelijkbaar met een grootte van 1 voetbalveld.
- Deze behoefte komt op conto van de woningbouw in de Baaibuurten.
- Na 2030 zit er geen nieuw sportterrein in de planvorming, waarmee de planvorming aan sportterrein in balans is met de sportnorm.

*In tijd en mate van onzekerheid*

- Behoefte aan sportterrein na 2030 komt voort uit strategische ruimte (de Baaibuurten).

## 2.2.10 Plangebied IJburg

| IJburg: sportnorm versus toevoegingen | | | | | | | | | | | | | | |
|---|---|---|---|---|---|---|---|---|---|---|---|---|---|---|
| | 2018 | 2019 | 2020 | 2021 | 2022 | 2023 | 2024 | 2025 | 2026 | 2027 | 2028 | 2029 | 2030 | 2030+ |
| Sportnorm | 0 | 0 | 0 | 1250 | 2500 | 3750 | 6350 | 11200 | 15780 | 18480 | 23025 | 27570 | 32745 | 84000 |
| Toevoegingen | 0 | 0 | 0 | 0 | 0 | 16000 | 16000 | 23000 | 23000 | 23000 | 23000 | 39000 | 39000 | 84000 |
| Mismatch | 0 | 0 | 0 | -1250 | -2500 | 12250 | 9650 | 11800 | 7220 | 4520 | -25 | 11430 | 6255 | 0 |
| in voetbalvelden | 0,0 | 0,0 | 0,0 | -0,2 | -0,3 | 1,5 | 1,2 | 1,5 | 0,9 | 0,6 | 0,0 | 1,4 | 0,8 | 0,0 |

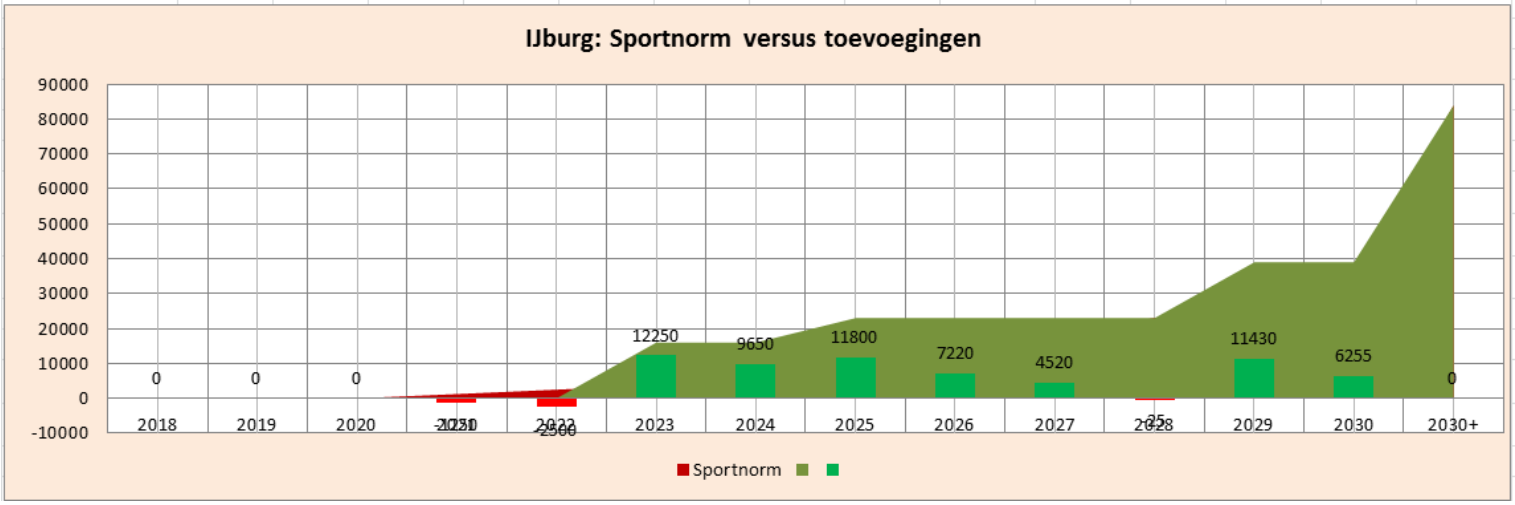


**Tot en met 2030**

*In ruimte*

- Tot en met 2030 is een toevoeging van 32.800 m2 aan sportterrein nodig om invulling te geven aan de sportnorm. Dit is vergelijkbaar met een grootte van 4,1 voetbalvelden.
- Het overgrote deel van de sportopgave is gevolg van de ontwikkeling van Strandeiland (25.300m2). Daarnaast ontstaat een deel van de behoefte uit Centrumeiland (7.500m2). IJburg 2e fase lost de gehele behoefte aan sportterrein op binnen de projectgrenzen, wat voortvloeit uit het eigen plangebied (Buiteneiland, Strandeiland en Centrumeiland).
- Planvorming voor nieuw sportterrein landt geheel -als nieuwe sportlocaties (39.000m2)- binnen de projectgrenzen van Strandeiland, waarvan 32.000m2 als tijdelijk sportterrein.
- Er is een balans tussen gepland sportterrein (39.000m2) en hetgeen de sportnorm voorschrijft tot en met 2030 (32.700m2).
- Dit totaal is exclusief 7.900m2 aan benodigd sportterrein t.b.v. van IJburg 1e fase (Steigereiland&Haveneiland). Voor de inpassing van dit sportterrein loopt een verkenning voor de uitbreiding van sportterrein in het Diemerpark.

*In tijd en mate van onzekerheid*

- De groei van sportvoorzieningen loopt in de pas met de groei van de woningbouw
- De groei is afhankelijk van een nadere fasering van Strandeiland 2e fase en Buiteneiland (nu nog strategische ruimte). Het tekort kan worden opgelost als gepland sportterrein na 2030 eerder worden ontwikkeld. Dit betreft het stedelijk sportpark in de Pampusbuurt (16.000m2) en sportterrein op Buiteneiland (54.500m2).
- De behoefte van IJburg 1e fase aan sportterrein wordt onderzocht door uitbreiding van het Diemerpark. Dit vraagt zorgvuldig onderzoek gezien de ligging in de Hoofdgroenstructuur.

**Na 2030**

*In ruimte*

- Na 2030 is een toevoeging van 45.000 m2 aan sportterrein nodig om invulling te geven aan de sportnorm. Dit is vergelijkbaar met een grootte van 5,6 voetbalvelden.
- Deze behoefte komt voort uit Strandeiland (40.500m2) en Buiteneiland (4.500m2).
- Na 2030 is 77.500m2 aan sportterrein ingepast binnen het plangebied. Dit betreft het stedelijk sportpark in de Pampusbuurt (16.000m2), het sportterrein op Buiteneiland (54.5000m2) en een innovatief sportpark in Muidertbuurt (7.000m2). De realisatie van laatstgenoemde gaat gepaard met ontmanteling van het tijdelijk sportpark (32.000m2) op dezelfde locatie.

*In tijd en mate van onzekerheid*

- De gehele behoefte na 2030 komt voort uit strategische ruimte (Buiteneiland en Strandeiland 2$^{e}$ fase).