Gemeente Amsterdam

Opmerkingen voor publicatie:

Te publiceren in:	Gemeenteblad
Uiterlijk bekendmaken op:	Zo spoedig mogelijk
Niet eerder bekendmaken dan op:	Niet van toepassing
Consolideren op overheid.nl	Nee
Gevolgen voor de werking van een andere regeling:	Niet van toepassing
Externe informatieve bijlage voor de leesbaarheid:	Niet van toepassing
Andere bijzonderheden:	Niet van toepassing

Vaststellen van wijzigingen van meerdere begrenzingen van openbare ruimten te Amsterdam.

Het college van burgemeester en wethouders van Amsterdam,
gelet op :

a. artikel 108 van de Gemeentewet
b. artikel 6 van de Wet basisregistraties adressen en gebouwen (BAG)
c. artikel 7 van de Verordening basisinformatie 2018
d. de Beleidsregel vaststelling openbare ruimte

wijzigt de begrenzing van de volgende openbare ruimten:

- **Dolingadreef** (stadsdeel Zuidoost) Bag type: weg
- **Geleyn Bouwenszstraat** (stadsdeel Nieuw-West) Bag type: weg
- **Dr. H. Colijnstraat** (stadsdeel Nieuw-West) Bag type: weg
- **Nolensstraat** (stadsdeel Nieuw-West) Bag type: weg
- **H. Cleyndertweg** (stadsdeel Noord) Bag type: weg
- **Buikslotermeerdijk** (stadsdeel Noord) Bag type: weg
- **Zuider IJdijk** (stadsdeel Oost) Bag type: weg

in overeenstemming met de bijbehorende situatietekening.

Aldus vastgesteld in de vergadering van **17 juni 2025**

De burgemeester
Femke Halsema

De gemeentesecretaris
Peter Teesink

Bijlage 1: Situatietekeningen Dolingadreef

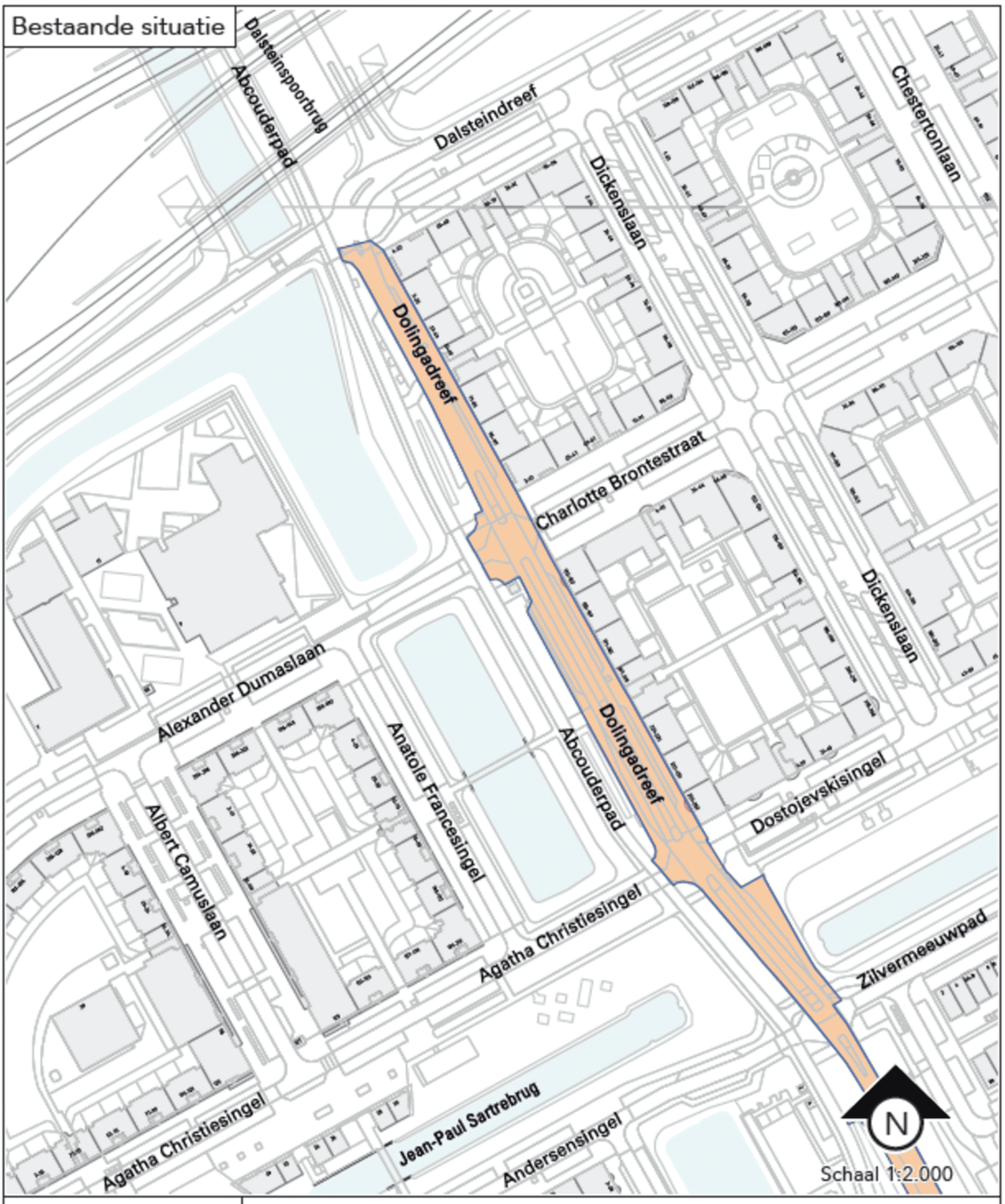

Gemeente Amsterdam

Basisregistratie Adressen en Gebouwen
gebruik.basisregistratie@amsterdam.nl
www.datapunt.amsterdam.nl

Bijlage bij:	Naamgeving openbare ruimte: wijzigen Dolingadreef in wijk Venserpolder
Wijzigen:	Dolingadreef
Stadsdeel:	Zuidoost
Datum tekening:	10 april 2025
BAG-type:	☑weg ☐water ☐spoorbaan ☐terrein ☐kunstwerk ☐landschappelijk gebied ☐administratief gebied

2025 - OR025008 - AV

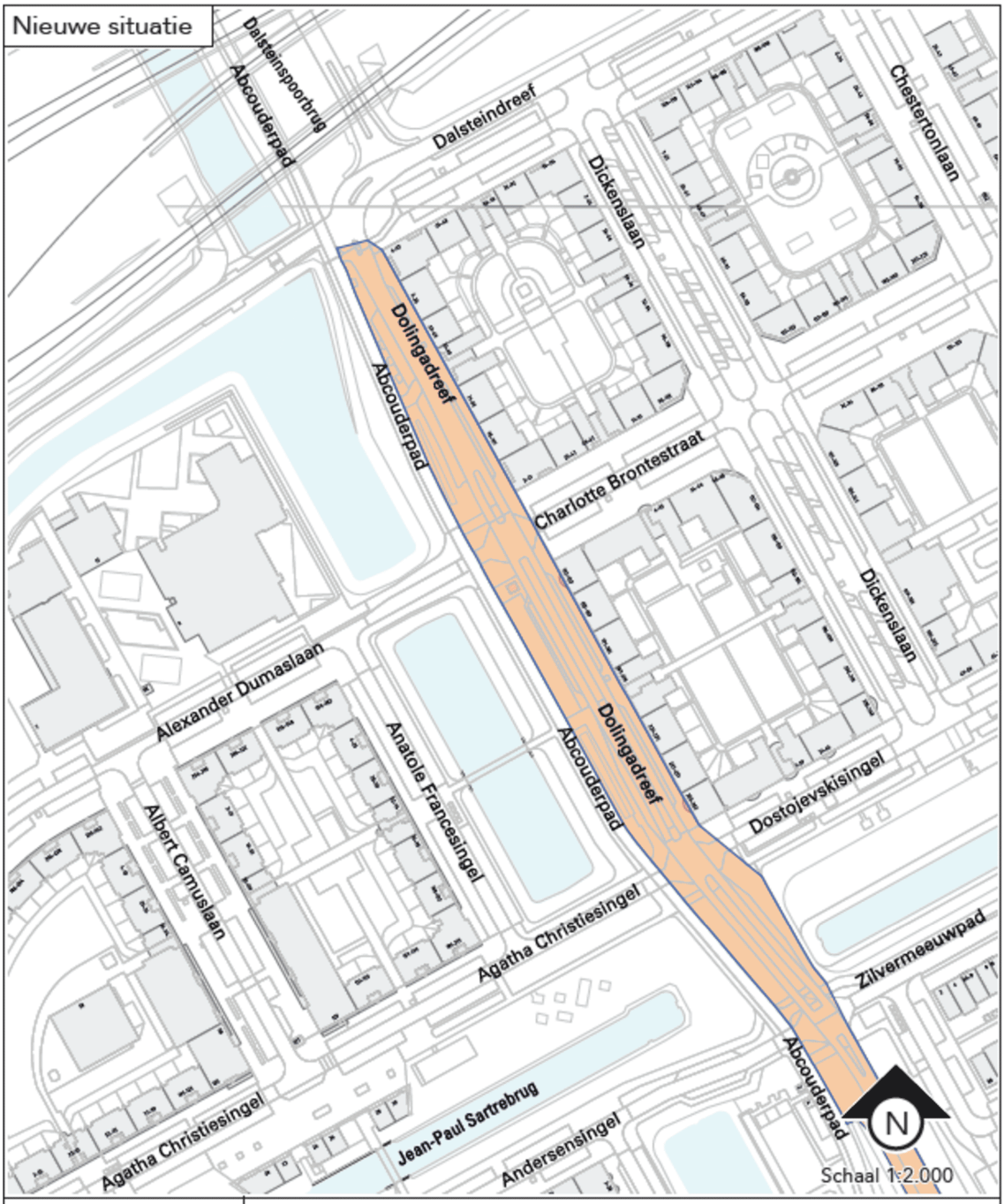

Gemeente Amsterdam

Basisregistratie Adressen en Gebouwen
gebruik.basisregistratie@amsterdam.nl
www.datapunt.amsterdam.nl

Bijlage bij:	Naamgeving openbare ruimte: wijzigen Dolingadreef in wijk Venserpolder
Wijzigen:	Dolingadreef
Stadsdeel:	Zuidoost
Datum tekening:	10 april 2025
BAG-type:	☑weg ☐water ☐spoorbaan ☐terrein ☐kunstwerk ☐landschappelijk gebied ☐administratief gebied

2025 - OR025008 - AV

Bijlage 2: Situatietekeningen Geleyn Bouwenszstraat

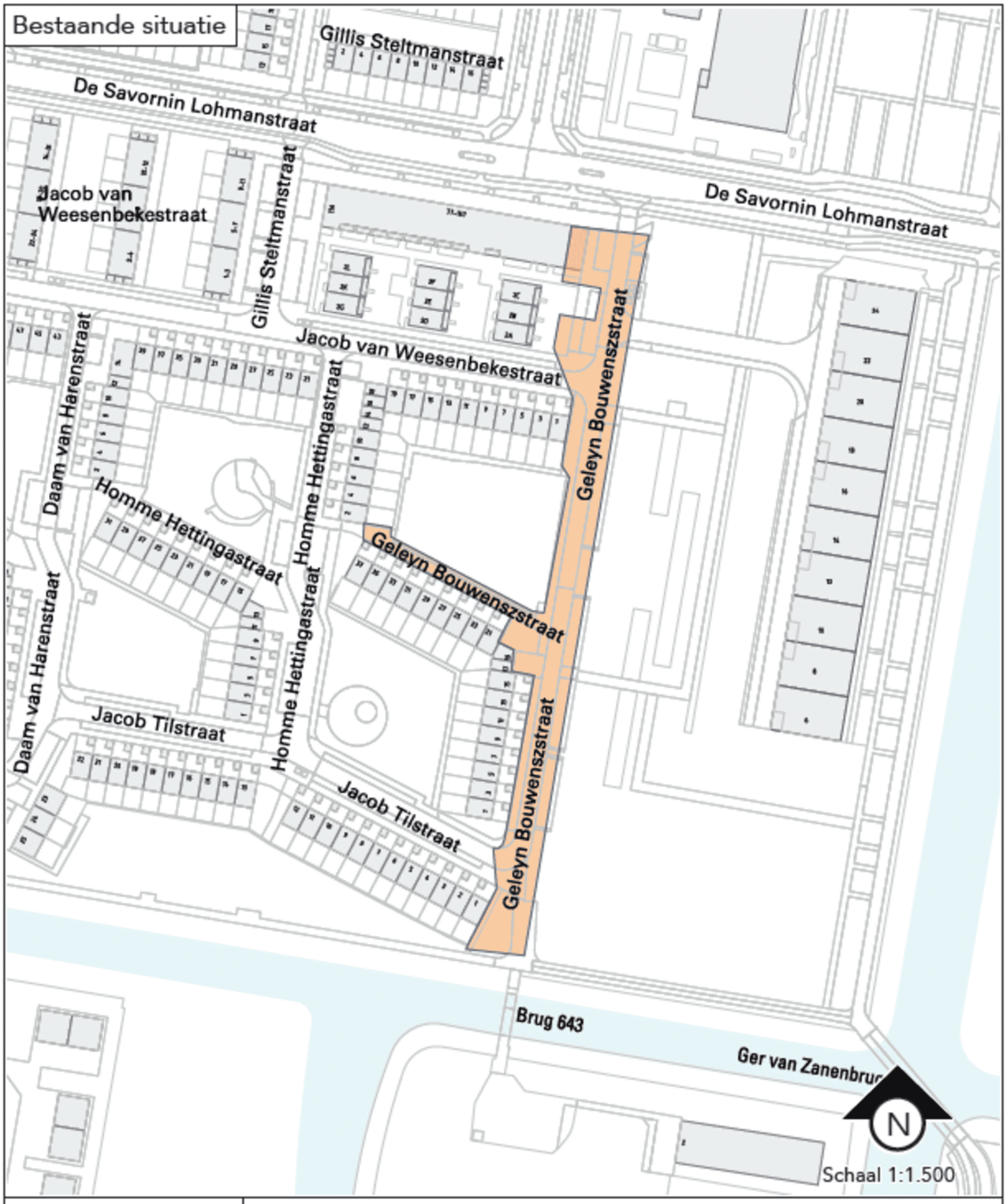

Gemeente Amsterdam

Basisregistratie Adressen en Gebouwen
gebruik.basisregistratie@amsterdam.nl
www.datapunt.amsterdam.nl

Bijlage bij:	Naamgeving openbare ruimte: wijzigen Geleyn Bouwenszstraat in Wegener Sleeswijkbuurt
Wijzigen:	Geleyn Bouwenszstraat
Stadsdeel:	Nieuw-West
Datum tekening:	10 april 2025
BAG-type:	☑weg ☐water ☐spoorbaan ☐terrein ☐kunstwerk ☐landschappelijk gebied ☐administratief gebied

2025 - OR025008 - AV

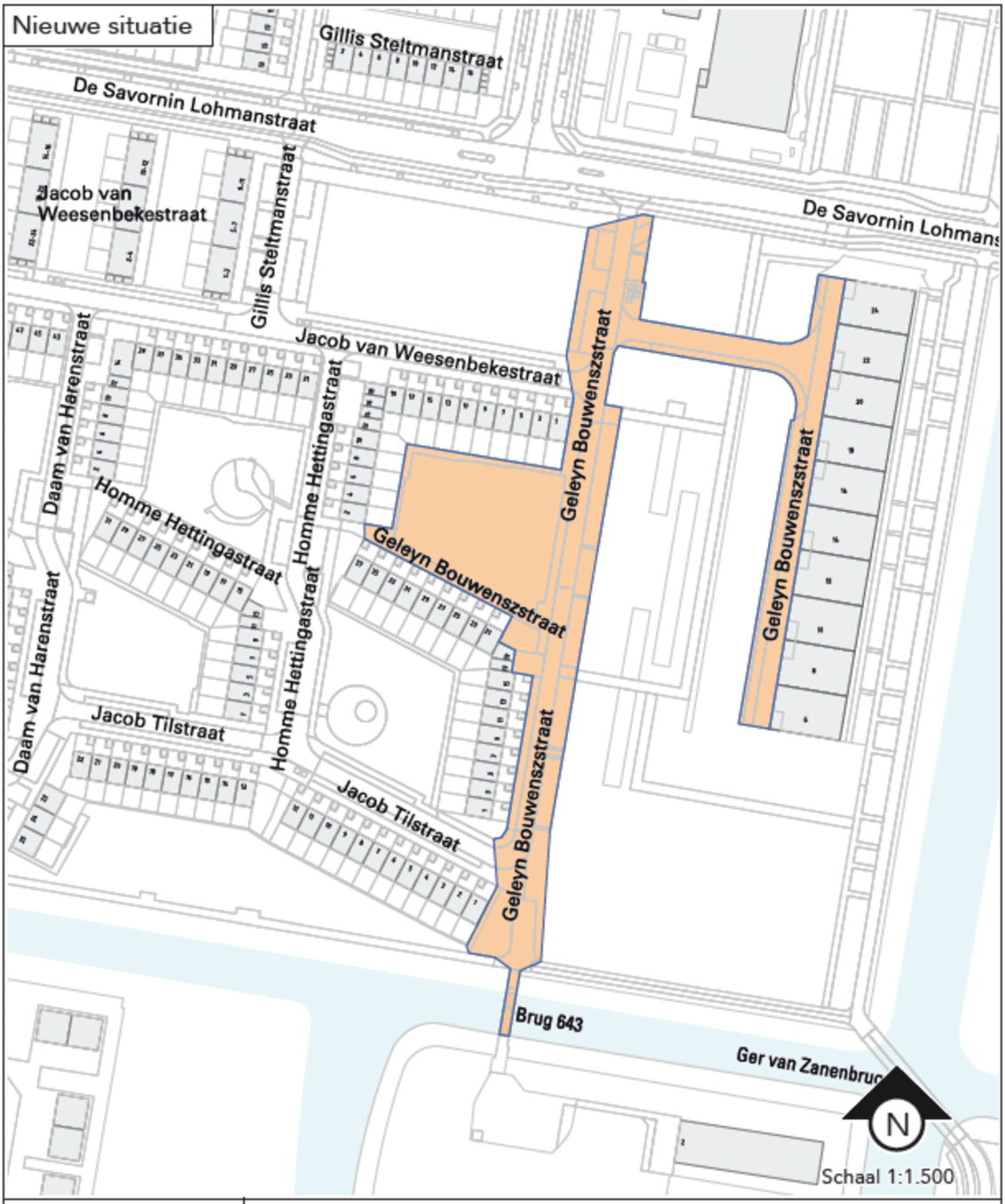

Gemeente Amsterdam

Basisregistratie Adressen en Gebouwen
gebruik.basisregistratie@amsterdam.nl
www.datapunt.amsterdam.nl

Bijlage bij:	Naamgeving openbare ruimte: wijzigen Geleyn Bouwenszstraat in Wegener Sleeswijkbuurt
Wijzigen:	Geleyn Bouwenszstraat
Stadsdeel:	Nieuw-West
Datum tekening:	10 april 2025
BAG-type:	☑weg ☐water ☐spoorbaan ☐terrein ☐kunstwerk ☐landschappelijk gebied ☐administratief gebied

2025 - OR025008 - AV

Bijlage 3: Situatietekeningen Dr. H. Colijnstraat

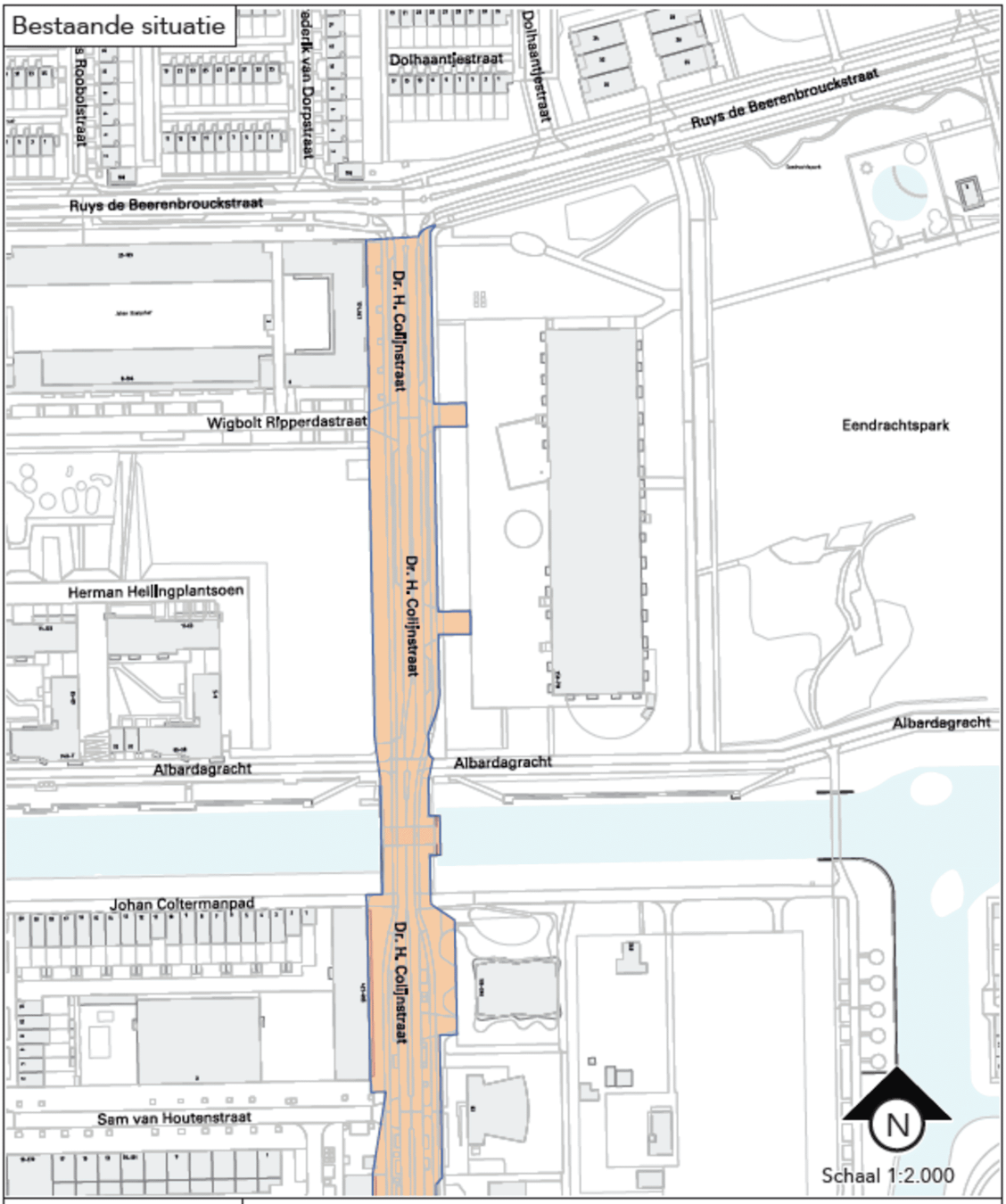

Gemeente Amsterdam

Basisregistratie Adressen en Gebouwen
gebruik.basisregistratie@amsterdam.nl
www.datapunt.amsterdam.nl

Bijlage bij:	Naamgeving openbare ruimte: wijzigen Dr. H. Colijnstraat in wijk Geuzenveld
Wijzigen:	Dr. H. Colijnstraat
Stadsdeel:	Nieuw-West
Datum tekening:	14 april 2025
BAG-type:	☑weg ☐water ☐spoorbaan ☐terrein ☐kunstwerk ☐landschappelijk gebied ☐administratief gebied

2025 - OR0250008 - AV

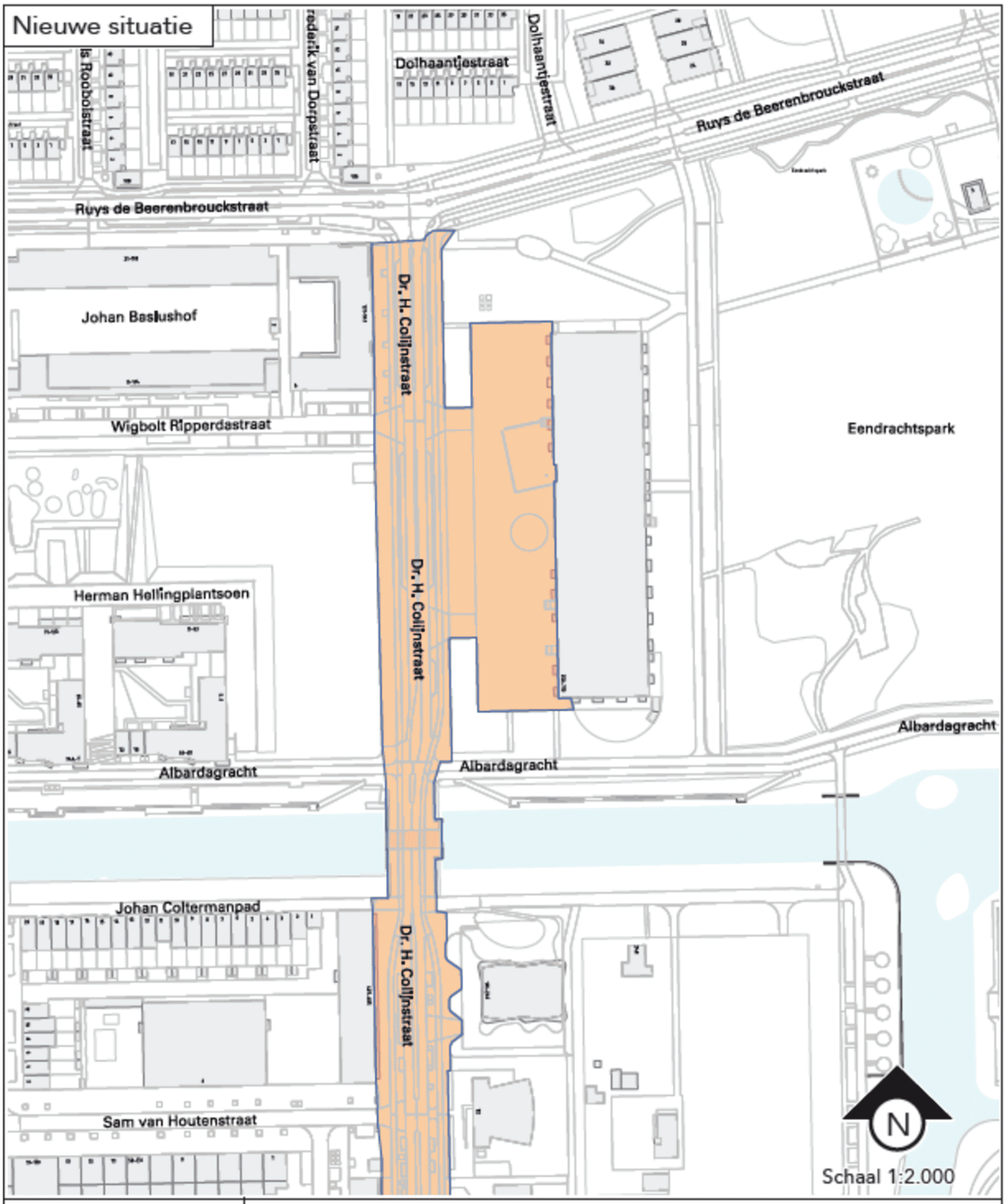

Gemeente Amsterdam

Basisregistratie Adressen en Gebouwen
gebruik.basisregistratie@amsterdam.nl
www.datapunt.amsterdam.nl

Bijlage bij:	Naamgeving openbare ruimte: wijzigen Dr. H. Colijnstraat in wijk Geuzenveld
Wijzigen:	Dr. H. Colijnstraat
Stadsdeel:	Nieuw-West
Datum tekening:	14 april 2025
BAG-type:	☑weg ☐water ☐spoorbaan ☐terrein ☐kunstwerk ☐landschappelijk gebied ☐administratief gebied

2025 - OR0250008 - AV

Bijlage 4: Situatietekeningen Nolensstraat

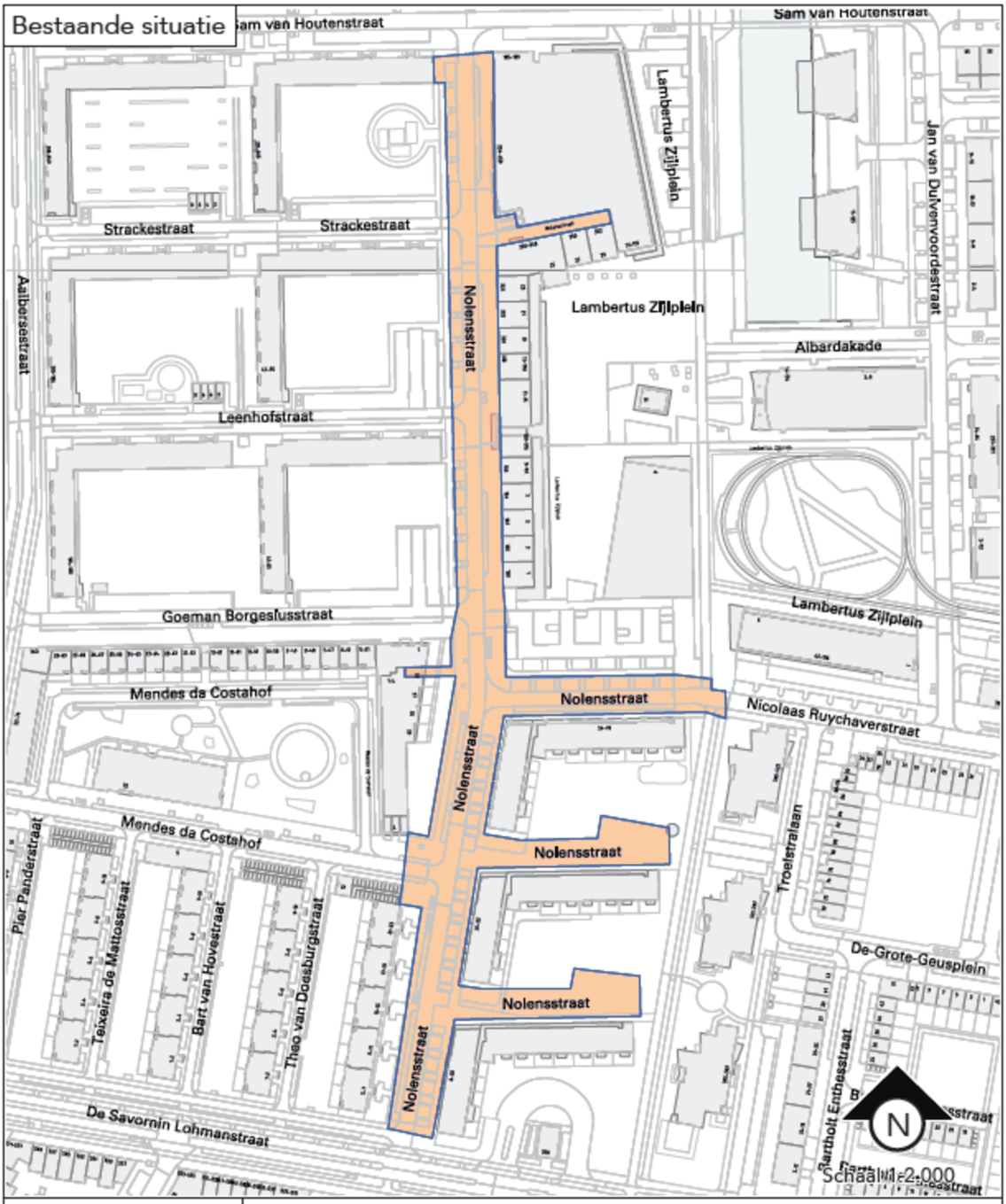

Gemeente Amsterdam

Basisregistratie Adressen en Gebouwen
gebruik.basisregistratie@amsterdam.nl
www.datapunt.amsterdam.nl

Bijlage bij:	Naamgeving openbare ruimte: wijzigen Nolensstraat in Dudokbuurt
Wijzigen:	Nolensstraat
Stadsdeel:	Nieuw-West
Datum tekening:	17 april 2025
BAG-type:	☑weg ☐water ☐spoorbaan ☐terrein ☐kunstwerk ☐landschappelijk gebied ☐administratief gebied

2025 - OR0250008 - AV

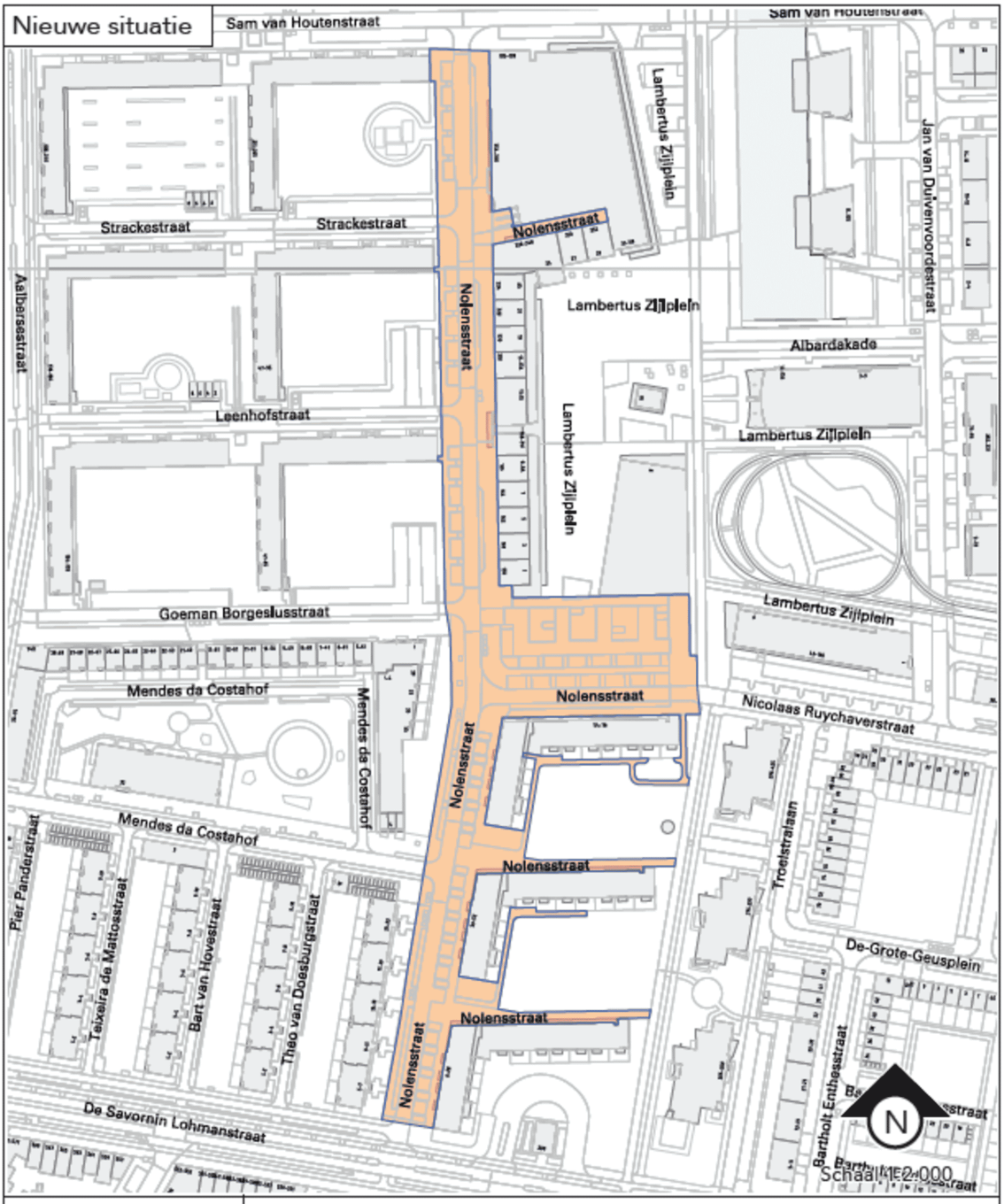

Gemeente Amsterdam

Basisregistratie Adressen en Gebouwen
gebruik.basisregistratie@amsterdam.nl
www.datapunt.amsterdam.nl

Bijlage bij:	Naamgeving openbare ruimte: wijzigen Nolensstraat in Dudokbuurt
Wijzigen:	Nolensstraat
Stadsdeel:	Nieuw-West
Datum tekening:	17 april 2025
BAG-type:	☑weg ☐water ☐spoorbaan ☐terrein ☐kunstwerk ☐landschappelijk gebied ☐administratief gebied

2025 - OR0250008 - AV

Bijlage 5: Situatietekeningen H. Cleyndertweg

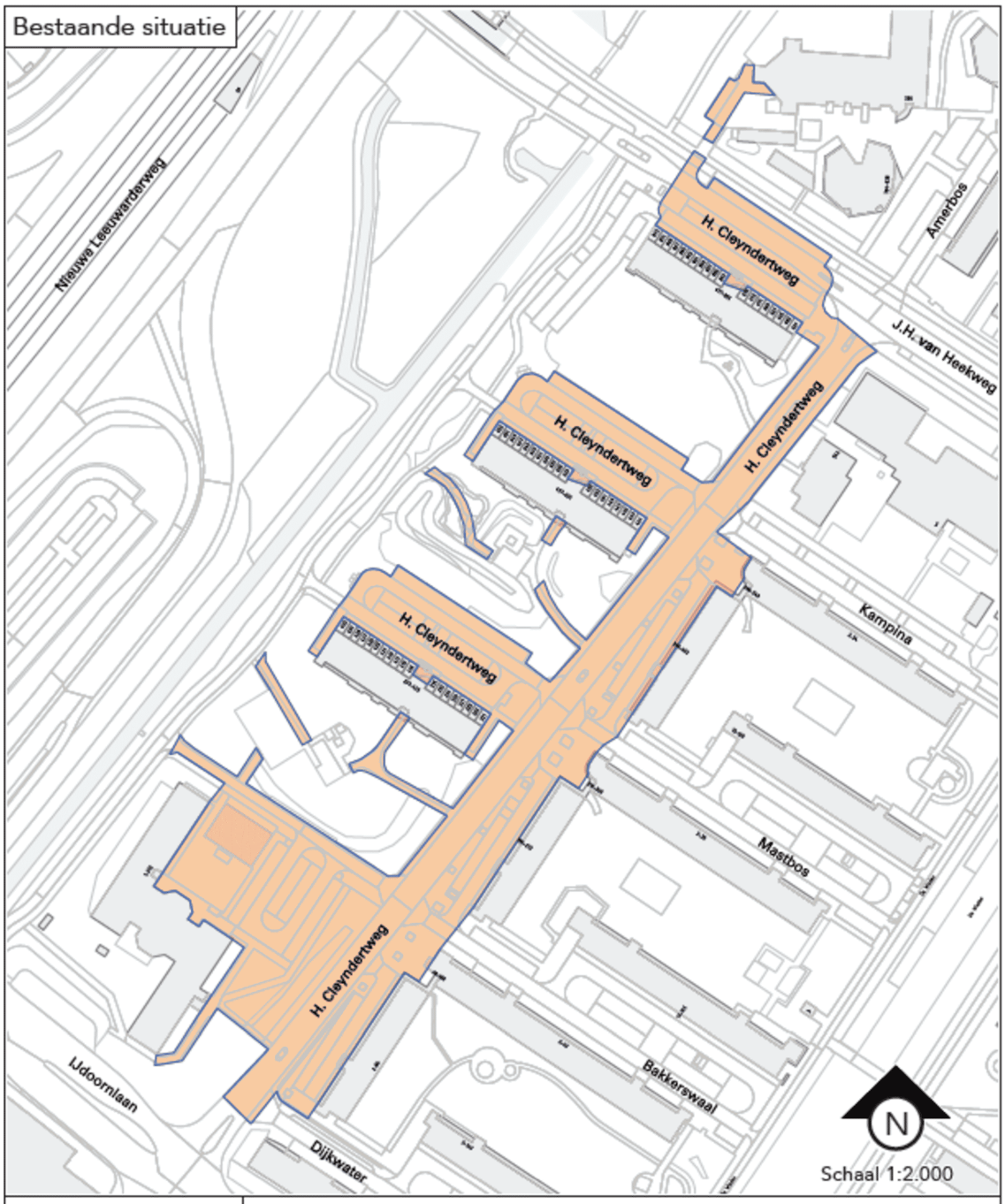

Gemeente Amsterdam

Basisregistratie Adressen en Gebouwen
gebruik.basisregistratie@amsterdam.nl
www.datapunt.amsterdam.nl

Bijlage bij:	Naamgeving openbare ruimte: wijzigen H. Cleyndertweg wijk Buikslotermeer
Wijzigen:	H. Cleyndertweg
Stadsdeel:	Noord
Datum tekening:	14 april 2025
BAG-type:	☑weg ☐water ☐spoorbaan ☐terrein ☐kunstwerk ☐landschappelijk gebied ☐administratief gebied

2025 - OR0250008 - AV

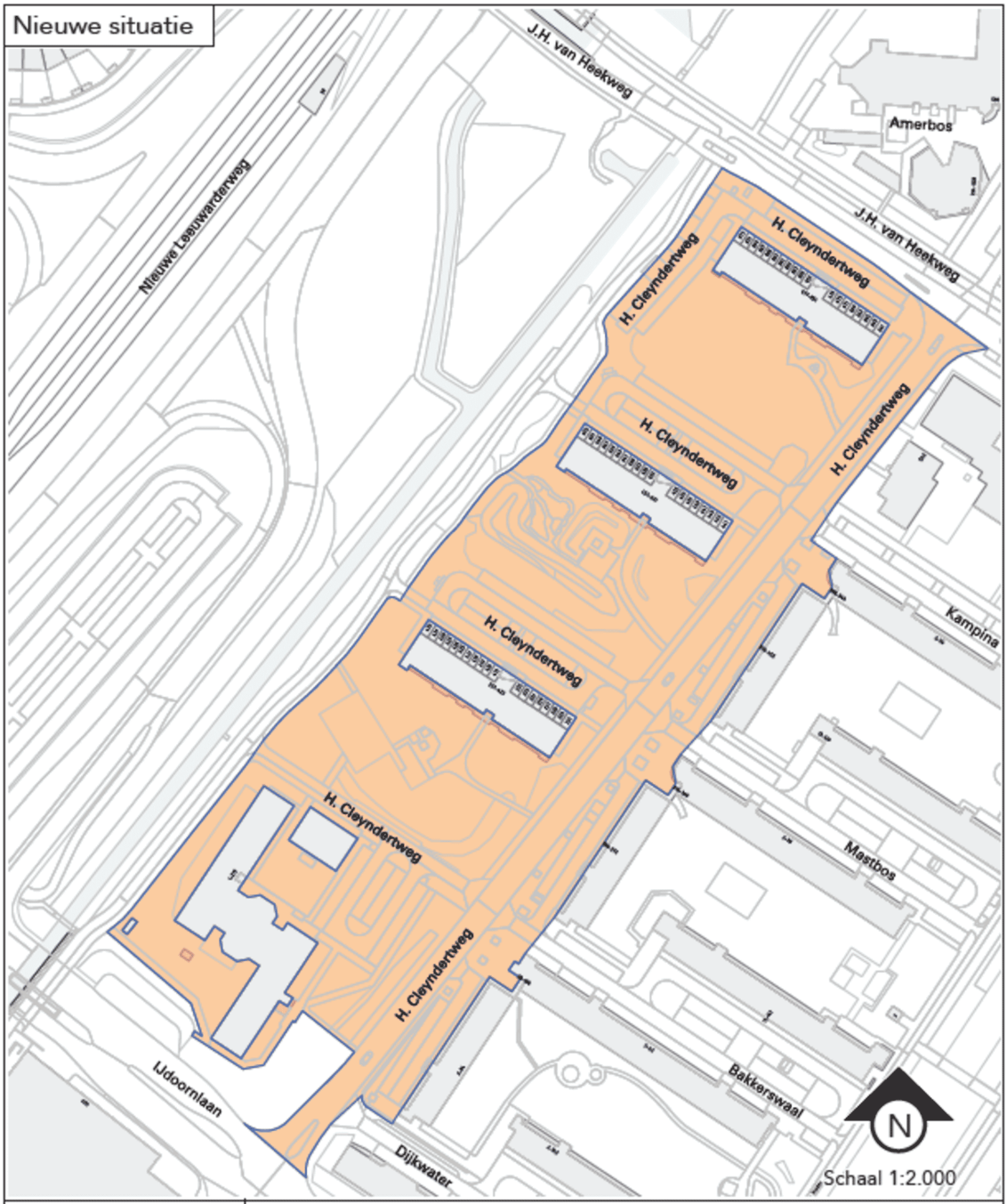

Gemeente Amsterdam

Basisregistratie Adressen en Gebouwen
gebruik.basisregistratie@amsterdam.nl
www.datapunt.amsterdam.nl

Bijlage bij:	Naamgeving openbare ruimte: wijzigen H. Cleyndertweg wijk Buikslotermeer
Wijzigen:	H. Cleyndertweg
Stadsdeel:	Noord
Datum tekening:	14 april 2025
BAG-type:	☑weg ☐water ☐spoorbaan ☐terrein ☐kunstwerk ☐landschappelijk gebied ☐administratief gebied

2025 - OR0250008 - AV

Situatietekeningen: Buikslotermeerdijk

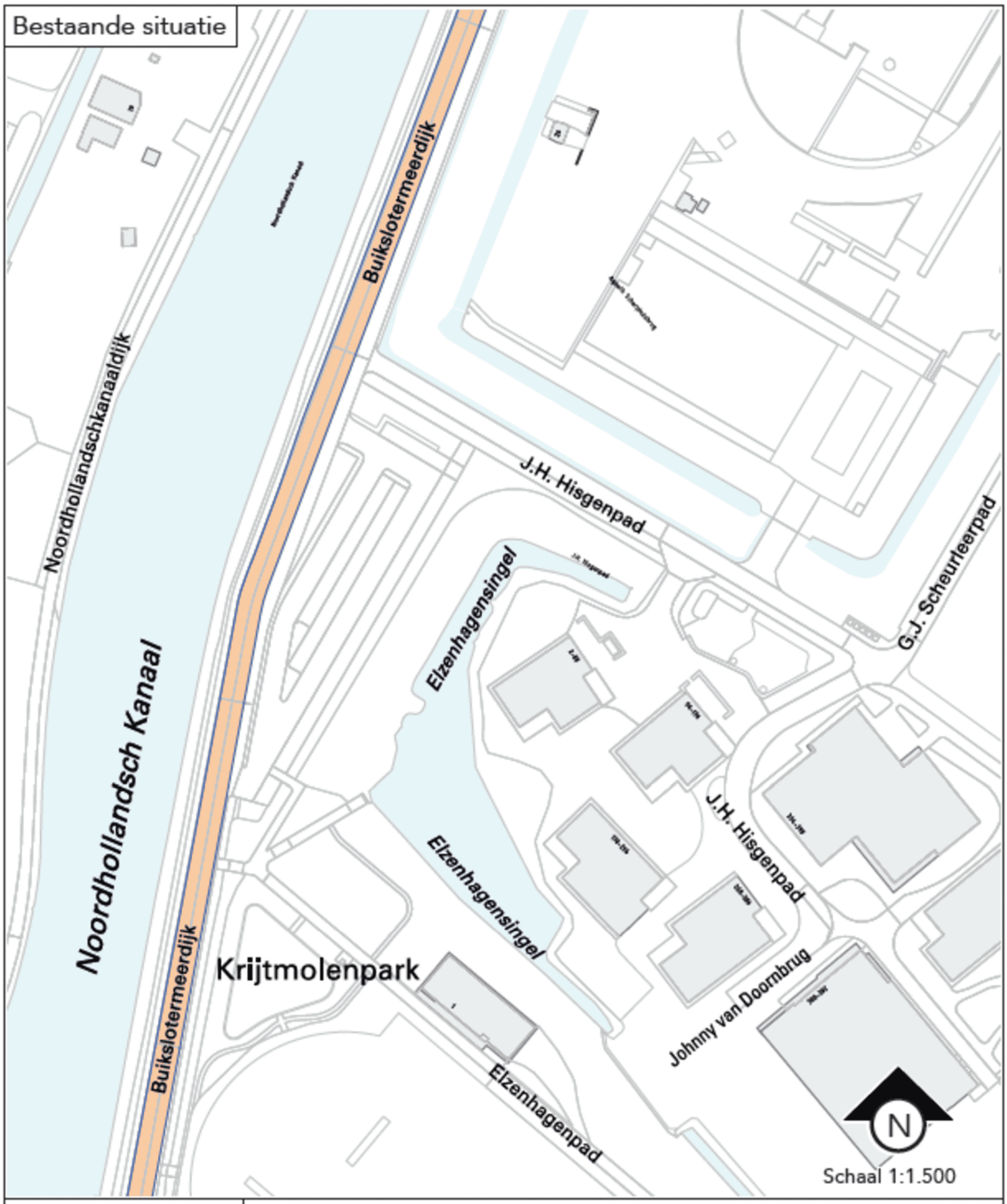

Gemeente Amsterdam

Basisregistratie Adressen en Gebouwen
gebruik.basisregistratie@amsterdam.nl
www.datapunt.amsterdam.nl

Bijlage bij:	Naamgeving openbare ruimte: wijzigen Buikslotermeerdijk in buurt Elzenhagen-Zuid
Wijzigen:	Buikslotermeerdijk
Stadsdeel:	Noord
Datum tekening:	14 april 2025
BAG-type:	☑weg ☐water ☐spoorbaan ☐terrein ☐kunstwerk ☐landschappelijk gebied ☐administratief gebied

2025 - OR0250008 - AV

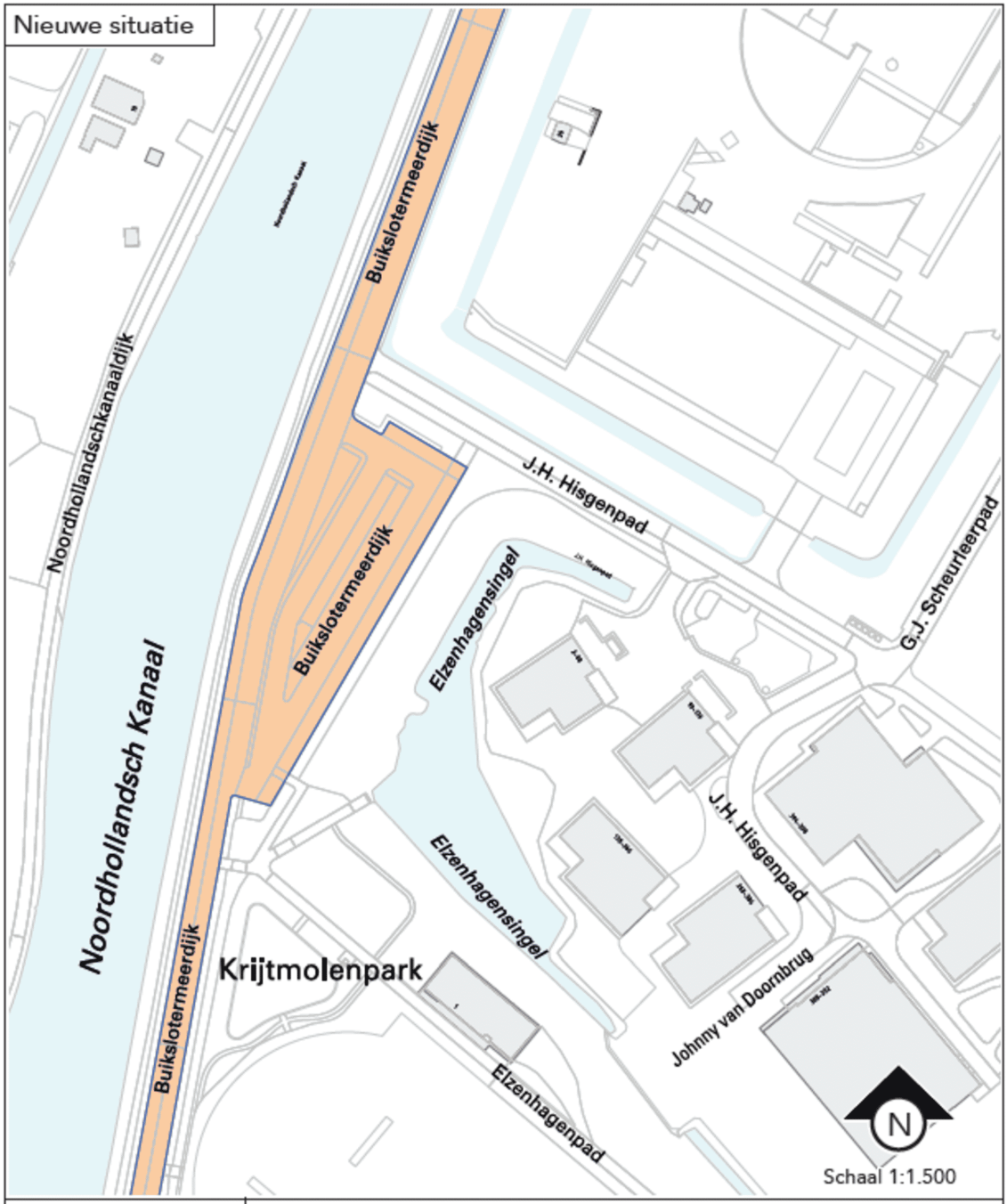

Gemeente Amsterdam

Basisregistratie Adressen en Gebouwen
gebruik.basisregistratie@amsterdam.nl
www.datapunt.amsterdam.nl

Bijlage bij:	Naamgeving openbare ruimte: wijzigen Buikslotermeerdijk in buurt Elzenhagen-Zuid
Wijzigen:	Buikslotermeerdijk
Stadsdeel:	Noord
Datum tekening:	14 april 2025
BAG-type:	☑weg ☐water ☐spoorbaan ☐terrein ☐kunstwerk ☐landschappelijk gebied ☐administratief gebied

2025 - OR0250008 - AV

Bijlage 7: Situatietekeningen Zuider IJdijk

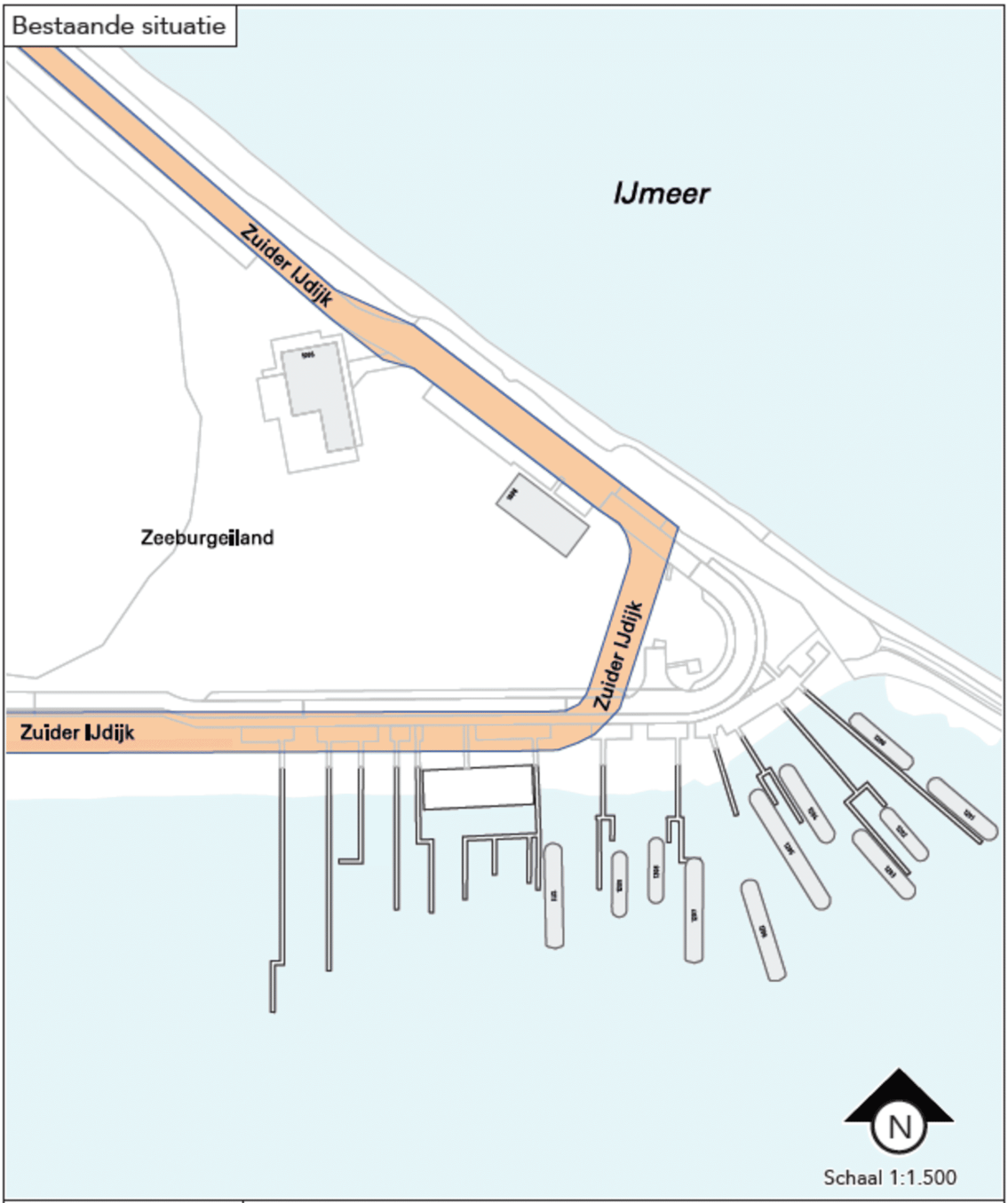

Gemeente Amsterdam

Basisregistratie Adressen en Gebouwen
gebruik.basisregistratie@amsterdam.nl
www.datapunt.amsterdam.nl

Bijlage bij:	Naamgeving openbare ruimte: wijzigen Zuider IJdijk in buurt buurt Oogpunt Zeeburgereiland
Wijzigen:	Zuider IJdijk
Stadsdeel:	Oost
Datum tekening:	16 april 2025
BAG-type:	☑weg ☐water ☐spoorbaan ☐terrein ☐kunstwerk ☐landschappelijk gebied ☐administratief gebied

2025 - OR0250008 - AV

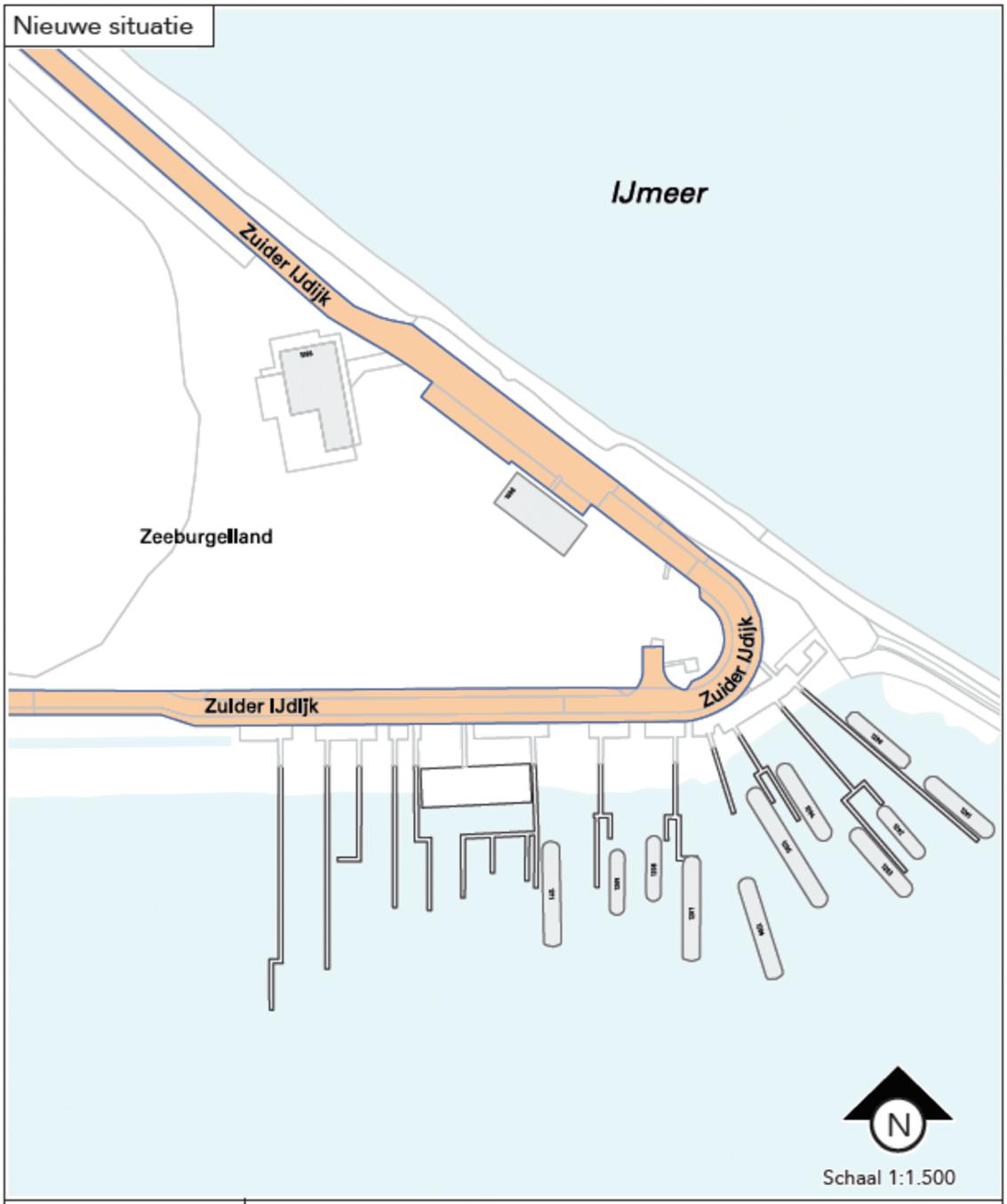

Gemeente Amsterdam

Basisregistratie Adressen en Gebouwen
gebruik.basisregistratie@amsterdam.nl
www.datapunt.amsterdam.nl

Bijlage bij:	Naamgeving openbare ruimte: wijzigen Zuider IJdijk in buurt buurt Oogpunt Zeeburgereiland
Wijzigen:	Zuider IJdijk
Stadsdeel:	Oost
Datum tekening:	16 april 2025
BAG-type:	☑weg ☐water ☐spoorbaan ☐terrein ☐kunstwerk ☐landschappelijk gebied ☐administratief gebied

2025 - OR0250008 - AV

Toelichting

Een vaststelling van (wijziging) openbare ruimten is een feitelijke handeling en geen besluit in de zin van de Algemene wet bestuursrecht en dus niet vatbaar voor bezwaar of beroep.