Gemeente Amsterdam

Aanvraag voor het inrichten en exploiteren van een terras

Met dit formulier vraagt u een vergunning aan om de openbare weg te mogen gebruiken voor het exploiteren van een terras. In het Terrassenbeleid van het stadsdeel waar uw horecabedrijf ligt vindt u alle regels over terrassen. Zoek op www.amsterdam.nl op "terrasvergunning aanvragen". Onder voorwaarden vindt u per stadsdeel het beleid.

1. Zakelijke gegevens aanvrager

Naam horecabedrijf	Ca Boca Restaurant
Straatnaam en huisnummer horecabedrijf	Paleisstraat 15

2. Contactgegevens aanvrager

Naam	[redacted]
E-mail	info@laboca-restaurant.nl / info@klein.nl
Postadres	Paleisstraat 15
Postcode en plaats	1012 RB AMSTERDAM
Telefoonnummer	[redacted]

3. Toetsing terrasaanvraag

Het stadsdeel waar uw horecabedrijf ligt toetst uw aanvraag aan het eigen terrassenbeleid. Voor meer informatie zie hiervoor de adressen van de websites bovenaan dit formulier.
Hieronder staan de belangrijkste criteria om te bepalen of u een terrasvergunning krijgt op de gevraagde plek.

- verkeersveiligheid
- het woon- en leefklimaat
- het meest doelmatige gebruik van de openbare ruimte
- toezicht op het terras vanuit de horecazaak

U moet een duidelijk beeld geven van het terras dat u in de openbare ruimte bij uw horecazaak wilt. Daarom moet u een terrastekening maken en deze meesturen met dit aanvraagformulier.

4. Terrastekening

Op uw terrastekening moet u duidelijk aangeven:

- waar het gewenste terras ligt ten opzichte van de horecagelegenheid
- alle relevante maten in centimeters (zoals op de voorbeeldterrastekening)
- de totale breedte van de gevel
- de breedte en de diepte van het terras
- alle toegangsdeur(en) en nooduitgang(en) van de horecagelegenheid in de gevel waarop het terras aansluit. Geef duidelijk de afmetingen aan.
- deuren die altijd gesloten zijn en die niet als nooduitgang dienen. Geef duidelijk de afmetingen aan.
- alle objecten in de openbare ruimte, dicht bij het gewenste terras. Dit zijn lantaarnpalen, fietsenrekken, Amsterdammertjes en dergelijke.
- de doorlooprulmte voor voetgangers op het trottoir. De doorlooprulmte bedraagt minstens de afstand die geldt in het gebied waar uw horecabedrijf ligt.
    - Als er geen objecten in de openbare ruimte staan, wordt de doorlooprulmte gemeten vanaf het einde van de stoeprand tot aan het terras.
    - Als er wel objecten in de openbare rulmte staan, wordt de doorlooprulmte gemeten vanaf het object tot aan het terras.

Let op: als de tekening niet voldoet aan de eisen, neemt het stadsdeel uw aanvraag niet in behandeling.

Kunt u zelf geen tekening inclusief afmetingen aanleveren? Huur dan een bureau dat dit voor u kan doen.

afmeting klopt niet ivm paal.

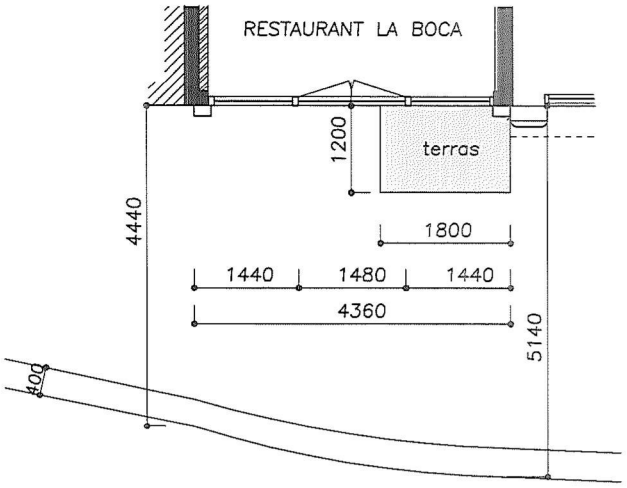

plattegrond
bestaand
paleisstraat 15

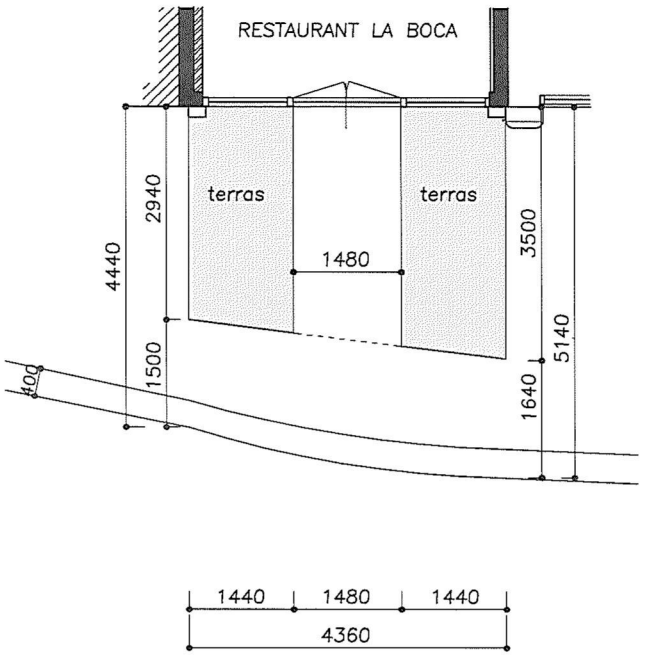

plattegrond
nieuw voorstel 1
paleisstraat 15

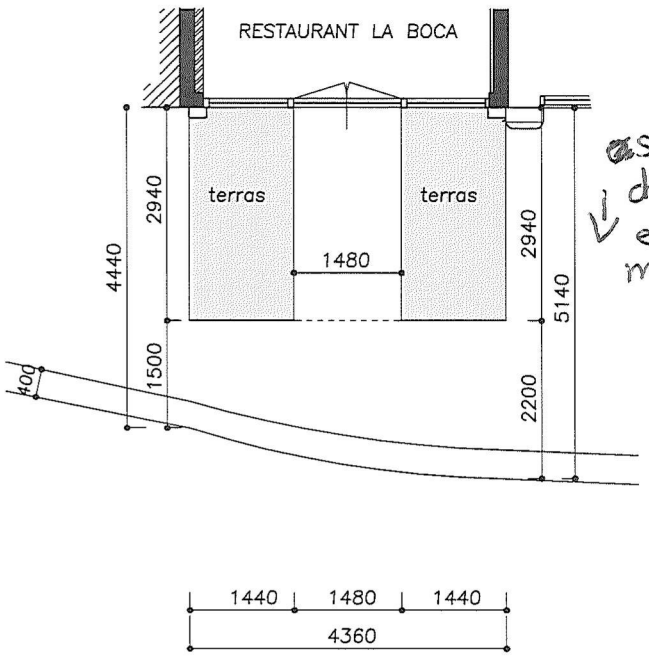

ca 50 cm dieper. ev. mogelijk

plattegrond
nieuw voorstel 2
paleisstraat 15

gesproken met eigenaar. Gaat akkoord met voorstel.

50 cm dieper

ARCHITECTENBUREAU KLEIN

HORECA – 'Restaurant La Boca'

Paleisstraat 15
tbv aanvraag vergroten terras
schaal: 1:100
datum: 22–05–16
maten in milimeters

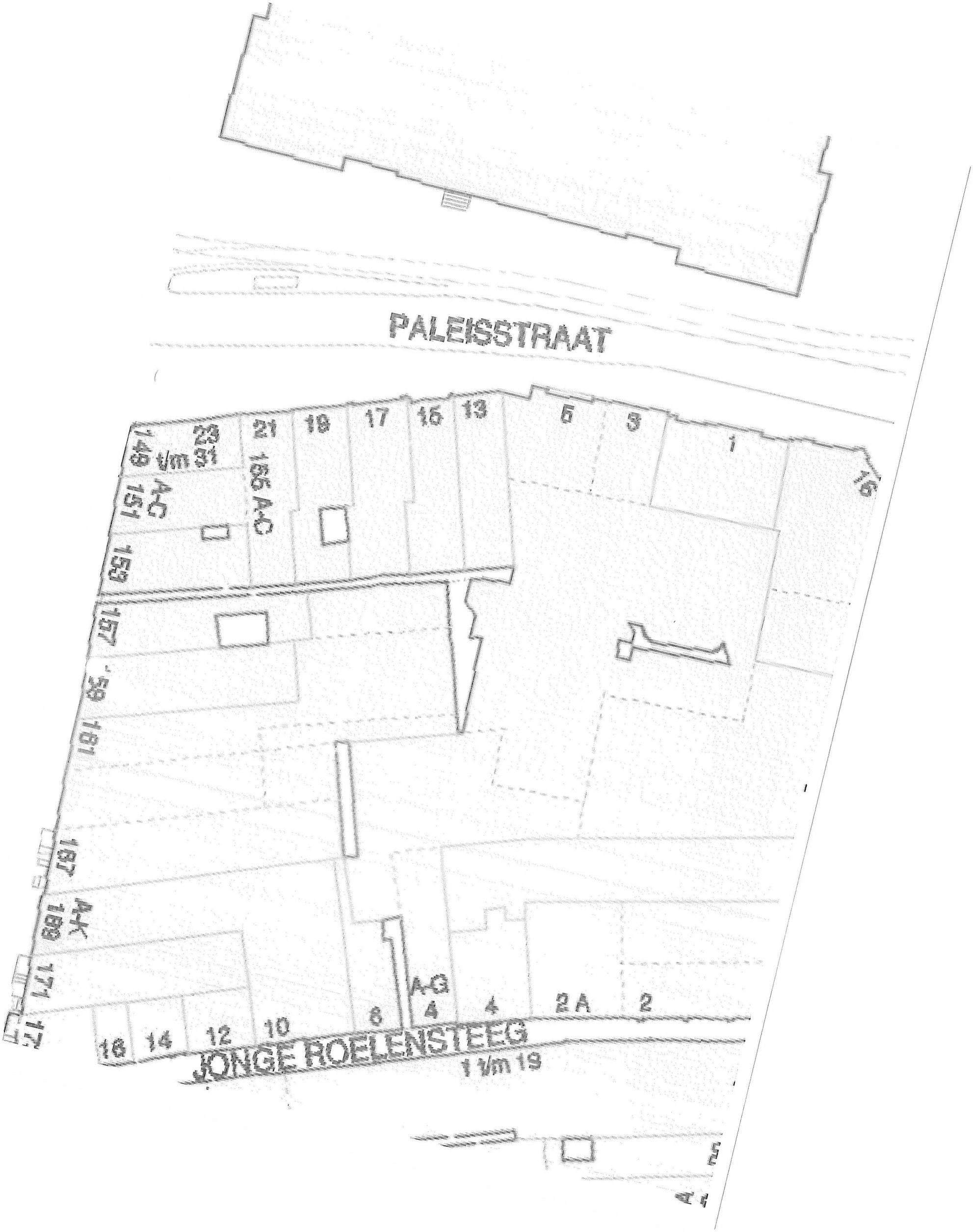
PALEISSTRAAT
JONGE ROELENSTEEG
1 t/m 19
23
21
19
17
15
13
5
3
1
16
149
t/m 31
155 A-C
151
153
157
159
161
167
A-K
169
171
A-G
4
4
2 A
2
16
14
12
10
8


ARGENTINEAN Restaurant
ARGENTINEAN GRILL
LA BOCA
TOURS &
TOURS & TICKET


TOURS & TICKETS
TOURS & TICKETS


LA BOCA

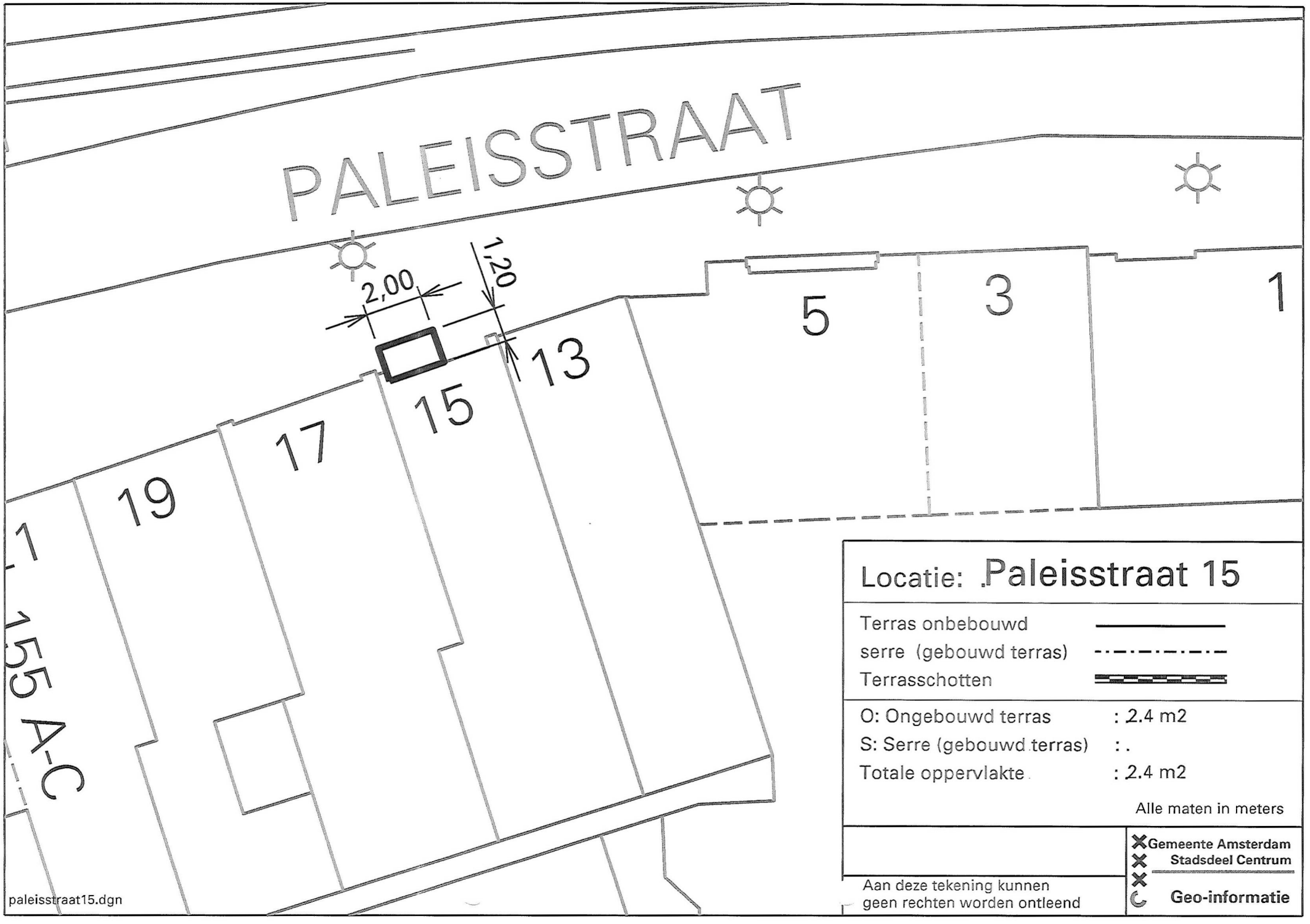

Locatie: Paleisstraat 15

Terras onbebouwd	———
serre (gebouwd terras)	-·-·-·-·-
Terrasschotten	▬▬▬

O: Ongebouwd terras	: 2.4 m2
S: Serre (gebouwd terras)	: .
Totale oppervlakte	: 2.4 m2

Alle maten in meters

Aan deze tekening kunnen geen rechten worden ontleend

Gemeente Amsterdam
Stadsdeel Centrum
Geo-informatie

paleisstraat15.dgn