MATRIX KANSEN / WENSEN / RISICO'S: OOSTELIJKE KNOOP

TRACÉ D- HAMERKWARTIER - AZARTPLEIN

TRACÉ E- ZEEBRUGEREILAND - BORNEO - SPORENBURG

TRACÉ F - ZEEBURGEREILAND - CRUQUIUSTERREIN

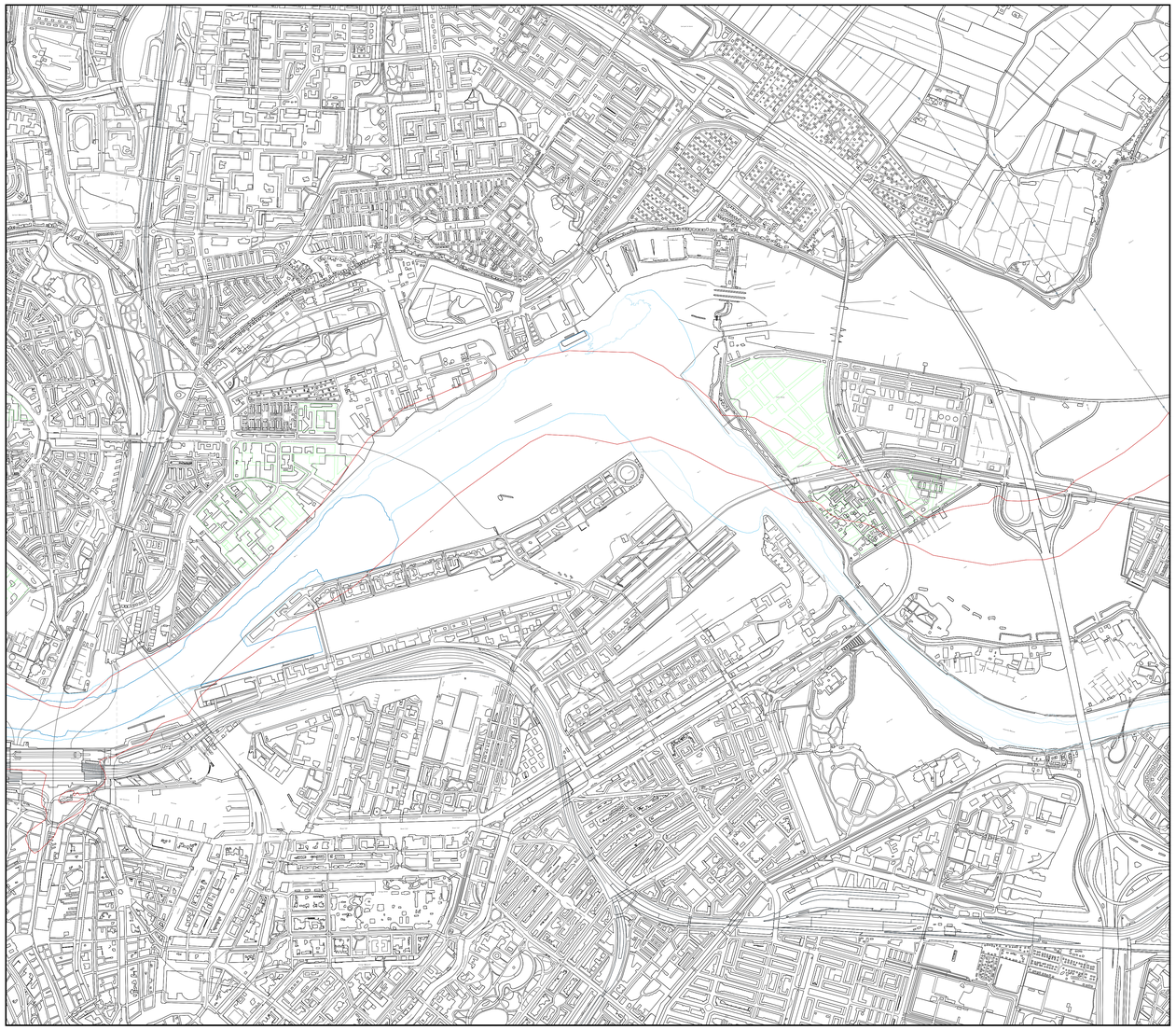

Specificaties	TRACÉ C - HAMERKWARTIER - AZARTPLEIN	TRACÉ D - ZBE - BORNEO - SPORENBURG	TRACÉ E - ZBE - CRUQUIUSTERREIN
Breedte IJ	XXX meter (kade tot kade)	XXX meter (kade tot kade)	XXX meter (kade tot kade)
Noord / Oost	- XXXX	- XXXX	- XXX
Zuid	- XXXX	- XXX	- XXX

Type langzaam verkeer	
Fietsers	**Mensen met een beperking**
Voetgangers	

Type scheepvaart			
Beroepsvaart	**Bijzonder transport**	**Bruine vloot**	**Recreatievaart**

	KANSEN	WENSEN	RISICO'S
STEDENBOUW			
NAUTIEK			
MOBILITEIT			

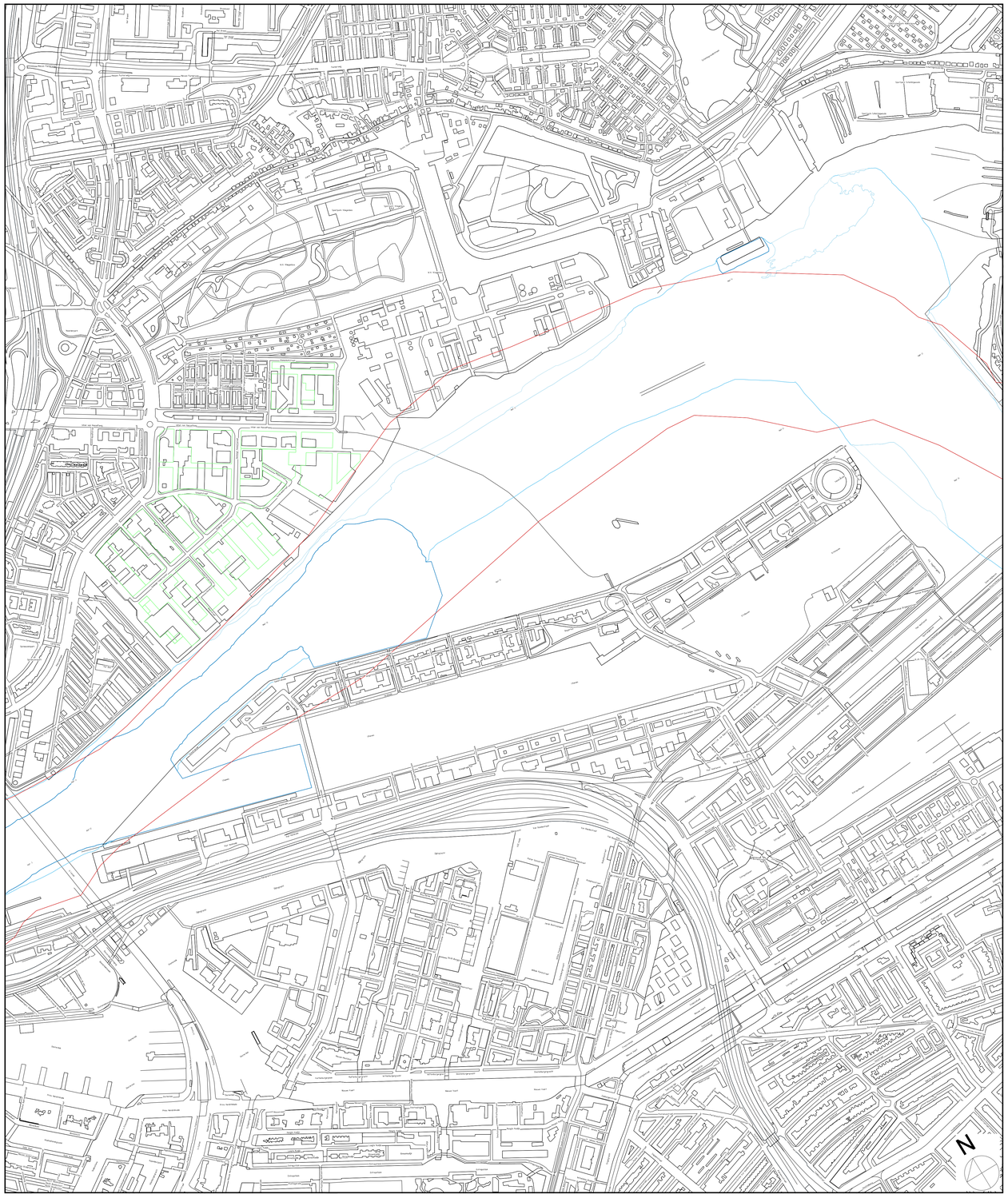

WEST

TRACÉ D - HQ - AP

BRUG

VRIJE DOORVAARTHOOGTE 11.35 + MHW (NAP)

NETWERKVERBINDING

FIETS	
VOETGANGER & MENSEN MET EEN BEPERKING	
OV	

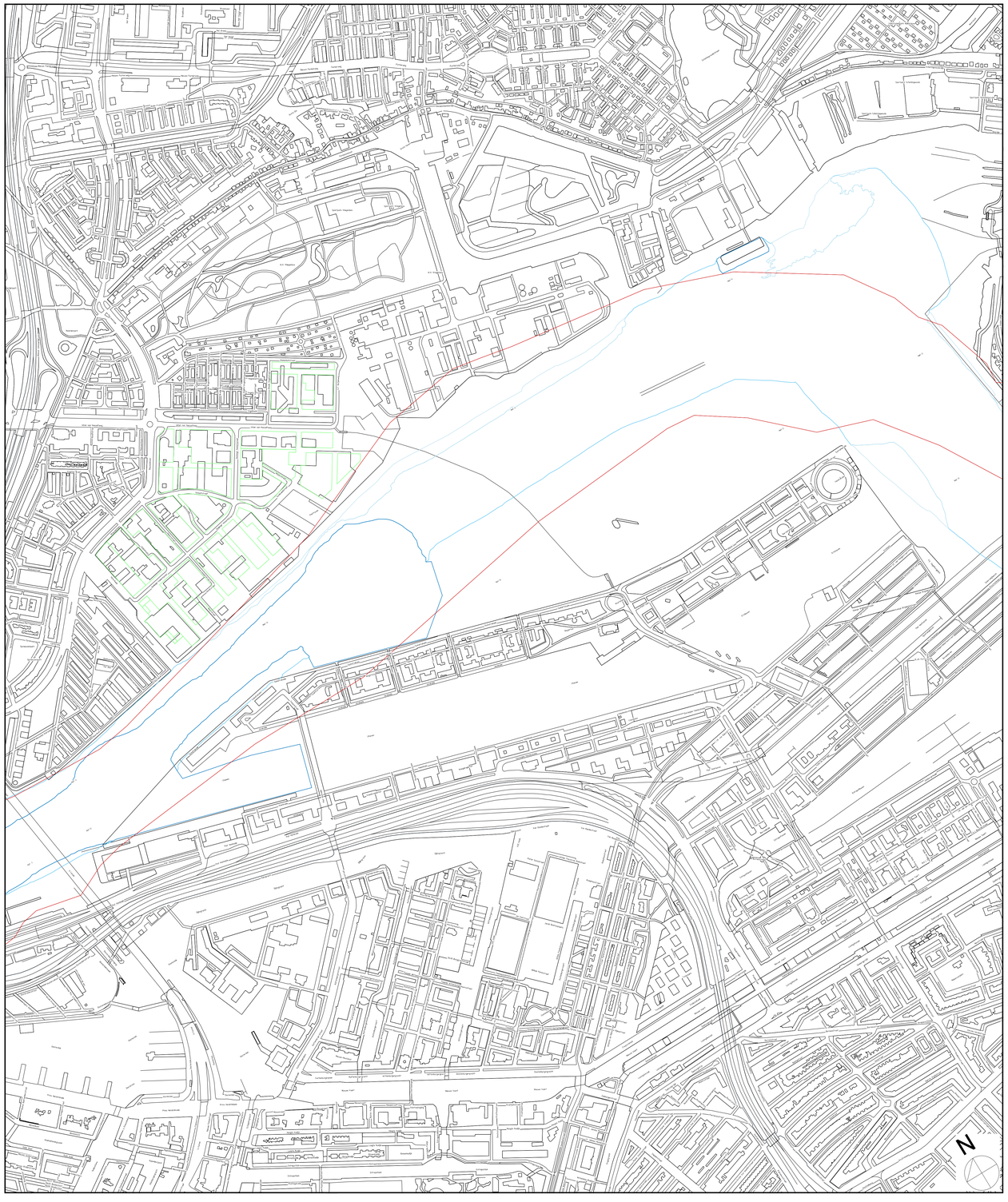

WEST

TRACÉ D - HQ - AP

TUNNEL - DIEP

TUNNEL - DIEP 18.6 - NAP

NETWERKVERBINDING

FIETS	
VOETGANGER & MENSEN MET EEN BEPERKING	
OV	

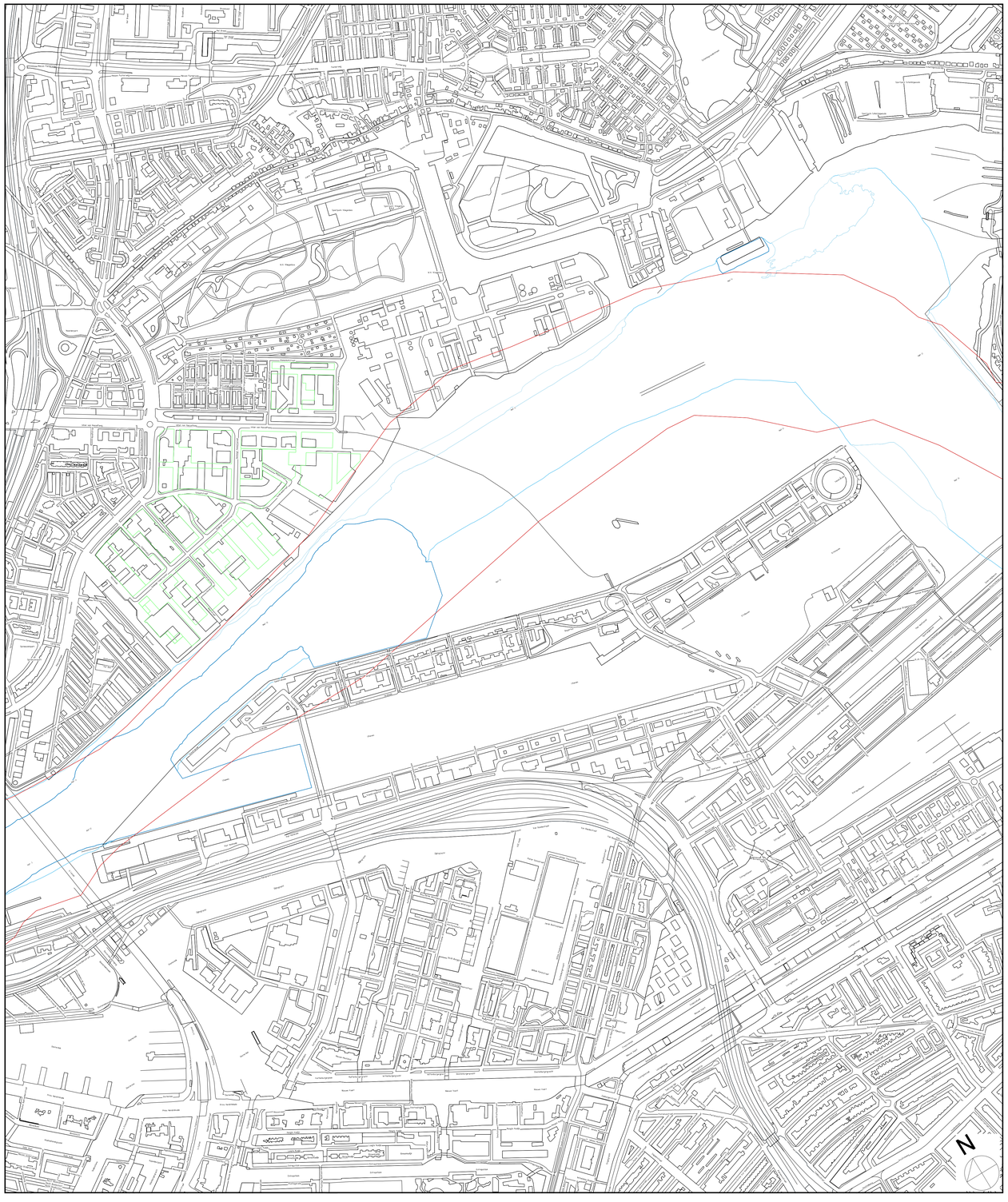

WEST

TRACÉ D - HQ - AP

TUNNEL - ONDIEP

TUNNEL - ONDIEP 13.85 - NAP

NETWERKVERBINDING

FIETS	
VOETGANGER & MENSEN MET EEN BEPERKING	
OV	

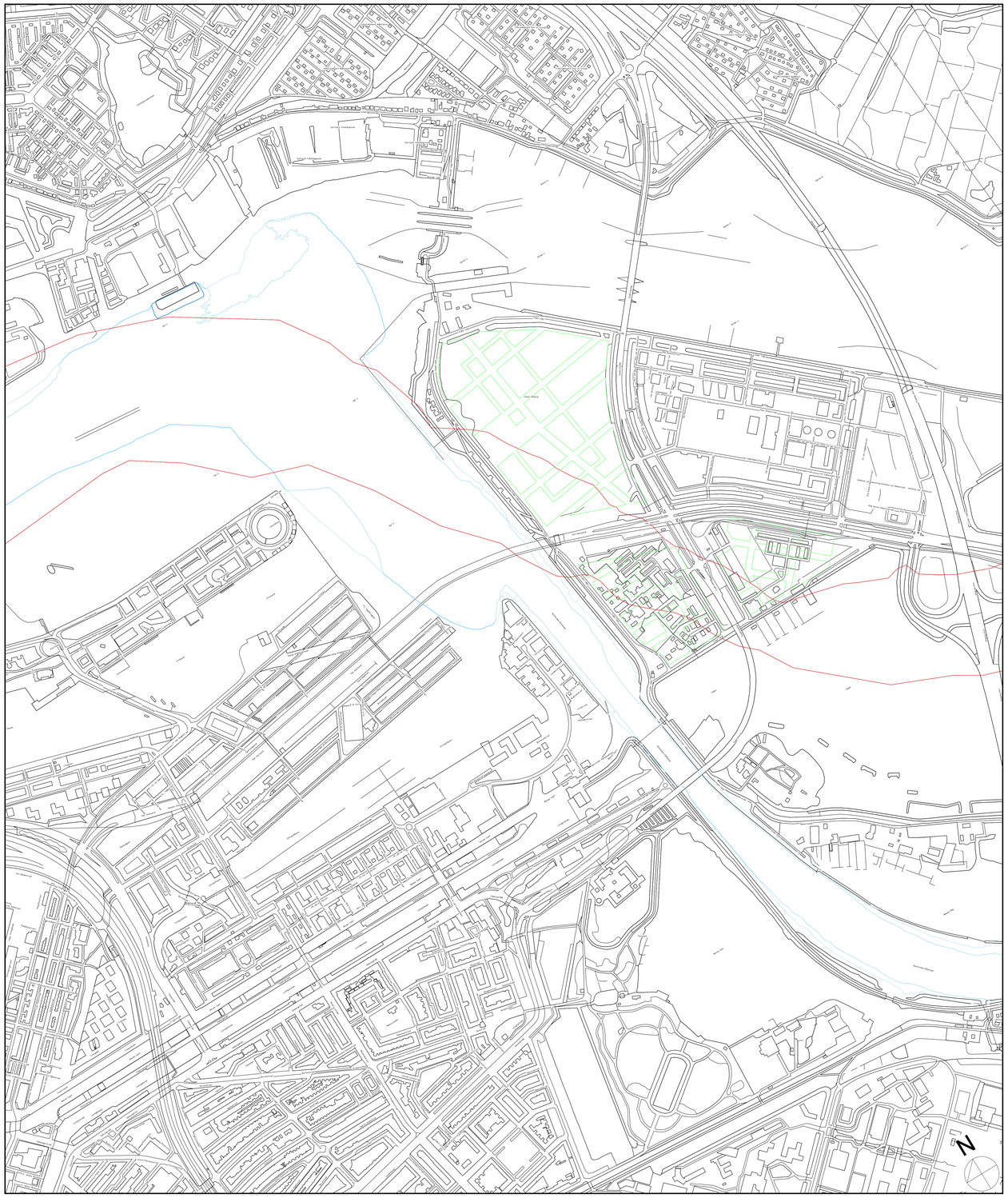

WEST

TRACÉ E - ZBE - BS

BRUG

VRIJE DOORVAARTHOOGTE 11.35 + MHW (NAP)

NETWERKVERBINDING

FIETS	
VOETGANGER & MENSEN MET EEN BEPERKING	
OV	

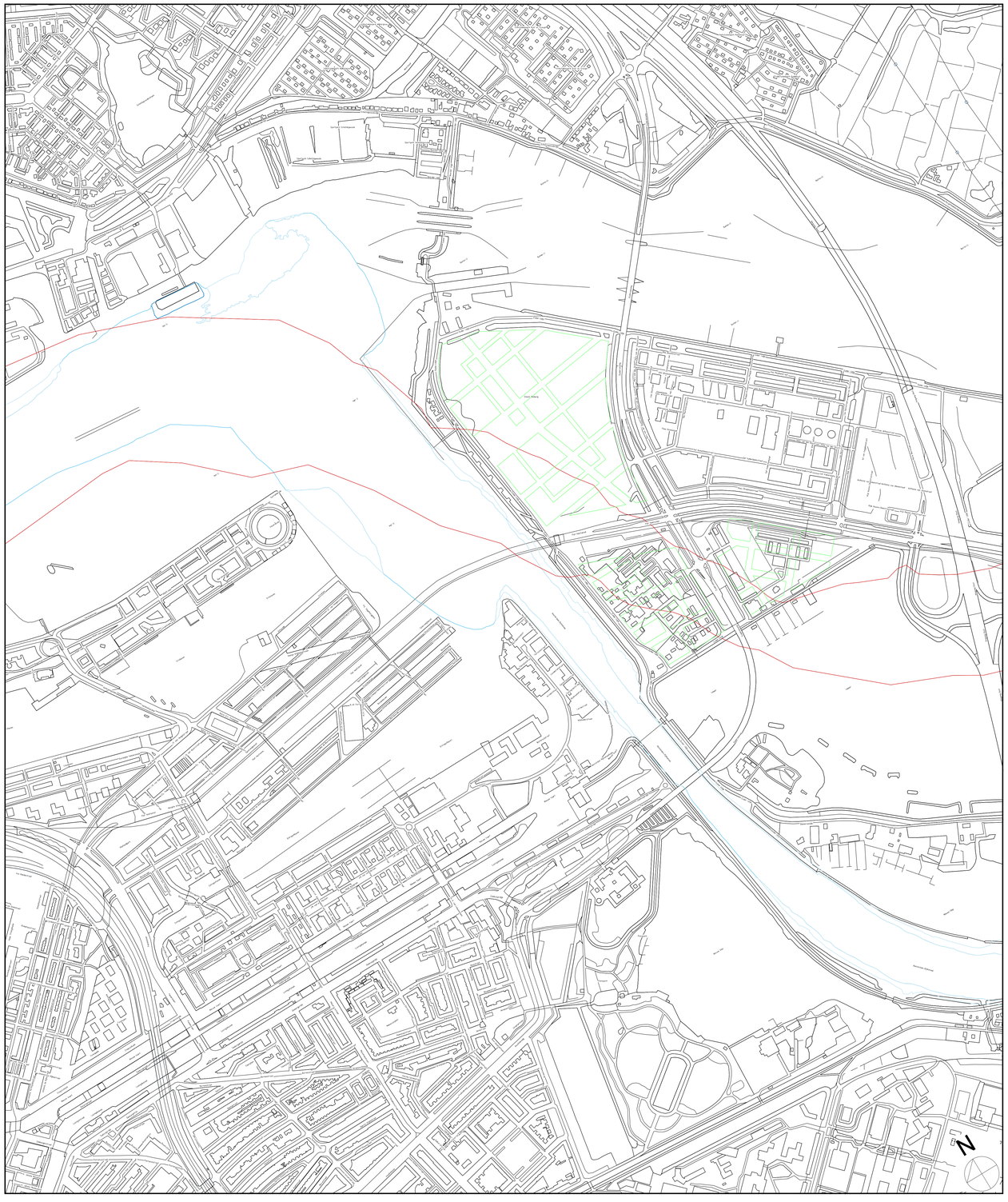

WEST

TRACÉ E - ZBE - BS

TUNNEL - DIEP

TUNNEL - DIEP 18.6 - NAP

NETWERKVERBINDING

FIETS	
VOETGANGER & MENSEN MET EEN BEPERKING	
OV	

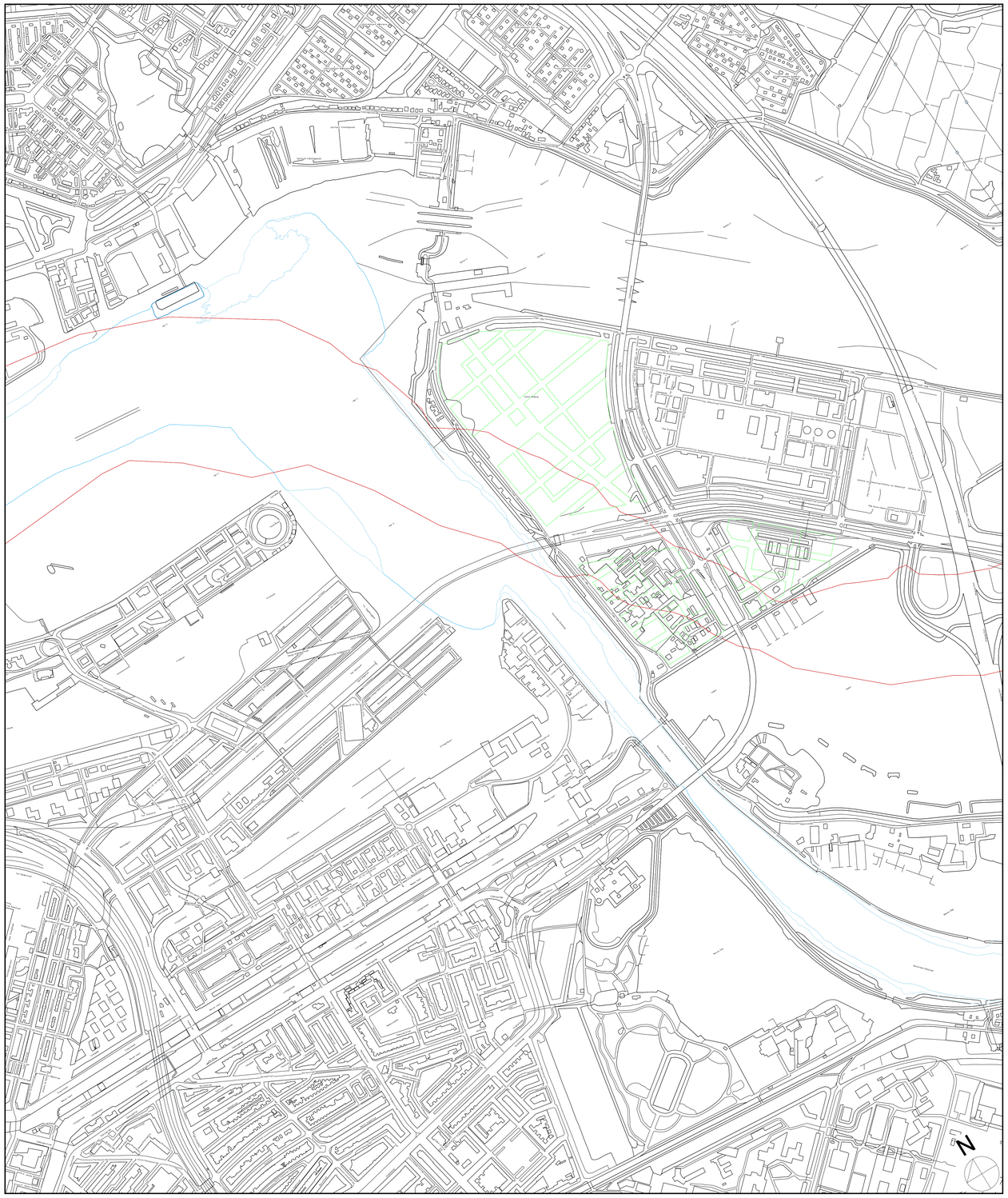

WEST

TRACÉ E - ZBE - BS

TUNNEL - ONDIEP

TUNNEL - ONDIEP 13.85 - NAP

NETWERKVERBINDING

FIETS	
VOETGANGER & MENSEN MET EEN BEPERKING	
OV	

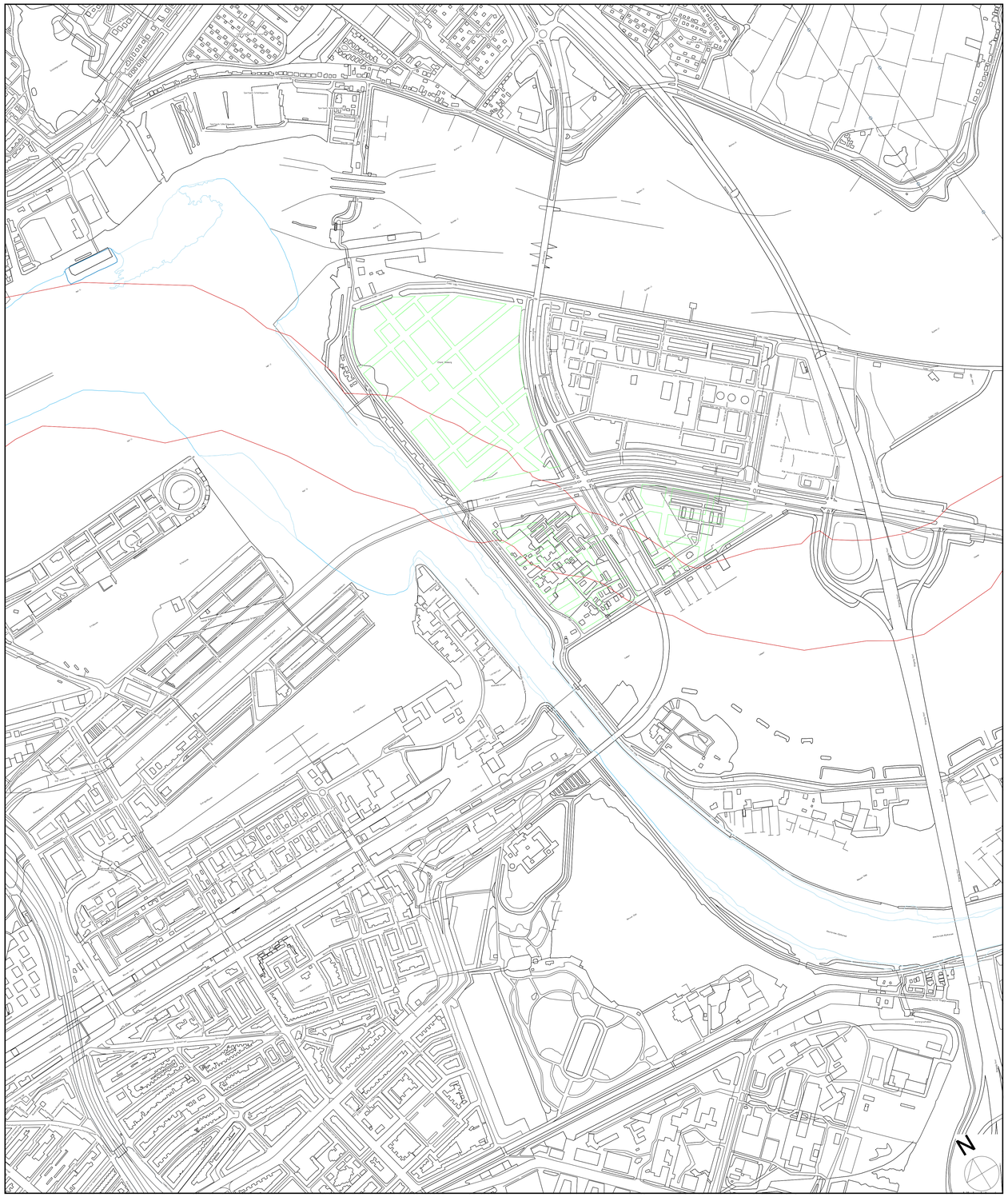

WEST
TRACÉ F - ZBE - CQ
BRUG

VRIJE DOORVAARTHOOGTE 11.35 + MHW (NAP)

NETWERKVERBINDING

FIETS	
VOETGANGER & MENSEN MET EEN BEPERKING	
OV	

WEST

TRACÉ F - ZBE - CQ

TUNNEL - DIEP

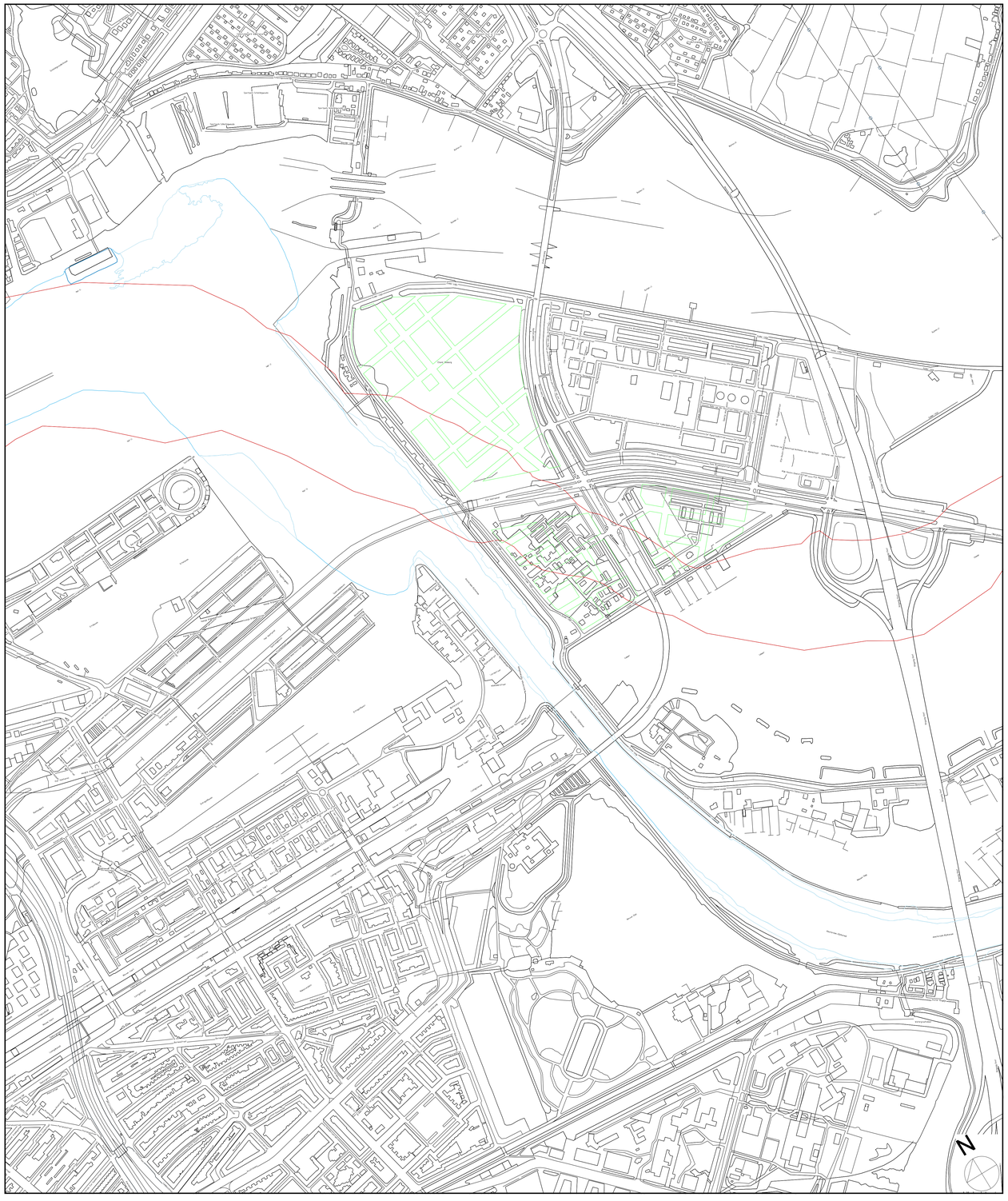

NETWERKVERBINDING

FIETS	
VOETGANGER & MENSEN MET EEN BEPERKING	
OV	

WEST

TRACÉ F - ZBE - CQ

TUNNEL - ONDIEP

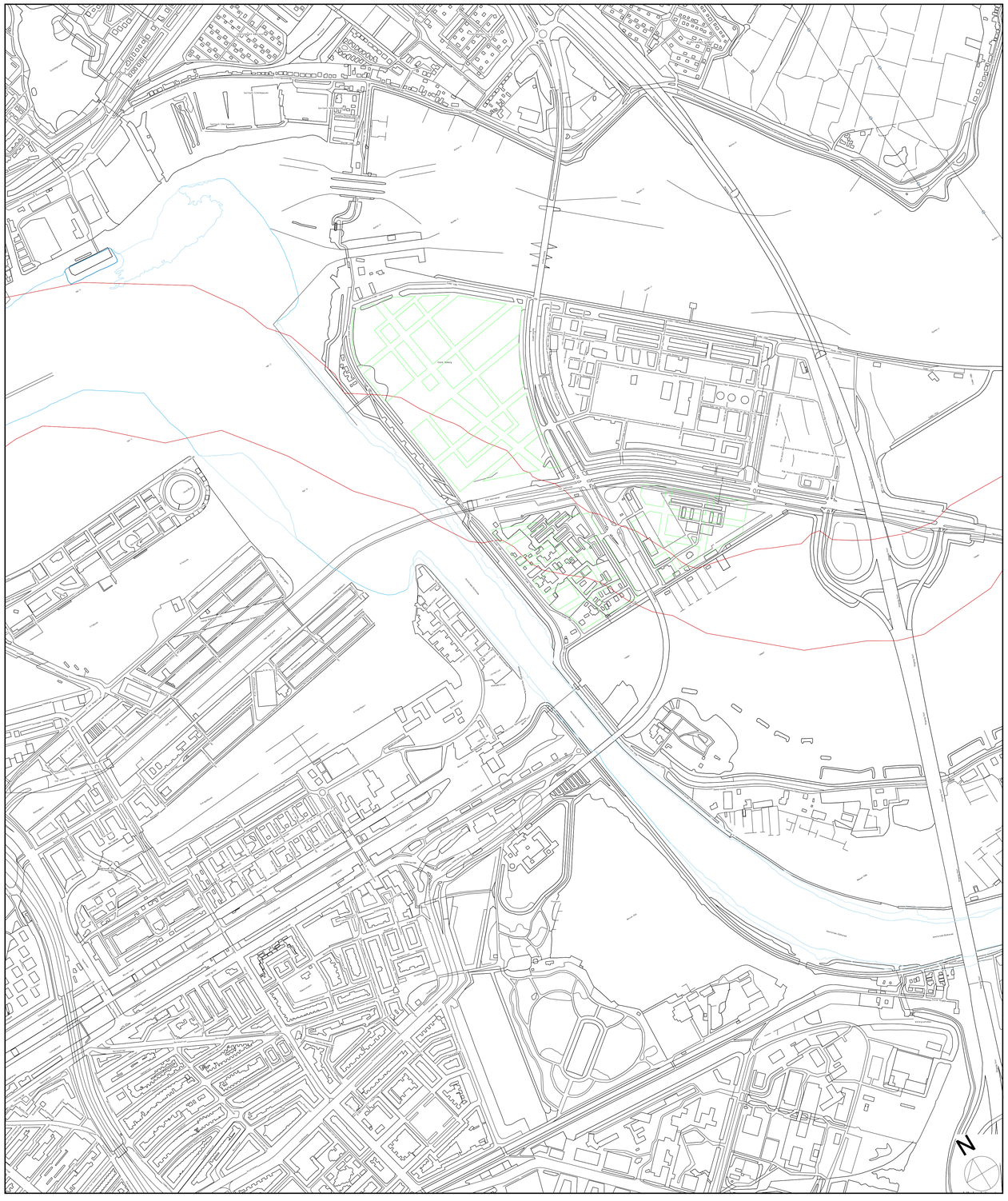

TUNNEL - ONDIEP 13.85 - NAP

NETWERKVERBINDING

FIETS	
VOETGANGER & MENSEN MET EEN BEPERKING	
OV	