BO 12-027
Mei 2012

Gemeente Amsterdam
Bureau Monumenten & Archeologie

Archeologisch bureauonderzoek

Plangebied Mercatorpark
Stadsdeel West

BO 12-027 Amsterdam 2012

Inhoud

Samenvatting **4**

Inleiding **5**

1 Administratieve gegevens plangebied **6**
1.1 Administratieve gegevens 6

2 Wet- en regelgeving **7**
2.1 Algemeen 7
2.2 Rijk 7
2.3 Provincie Noord-Holland 7
2.4 Gemeente Amsterdam 8
2.5 Kwaliteitsnorm Nederlandse Archeologie 8

3 Historisch-topografische en archeologische inventarisatie **9**
3.1 Geomorfologie en bodem 9
3.2 Historie algemeen 9
3.3 Historisch-topografische inventarisatie van het plangebied 10
3.3.1 Ontginningen 10
3.3.2 Verstedelijking 11
3.4 Archeologische inventarisatie van het plangebied 12
3.4.1 Archeologische Monumenten Kaart en Cultuurhistorische Waardenkaart 12
3.4.2 Vindplaatsen in de omgeving van het plangebied 12
3.4.3 Bodemopbouw 14
3.5 Conclusie: verwachtingsmodel 14

4 Archeologische verwachtingskaart **15**

5 Archeologische beleidskaart **16**

Conclusie **17**

Bronnen **18**

Appendix I: beleidsvarianten, stroomschema **19**

Samenvatting

Bureau Monumenten & Archeologie (BMA) heeft in opdracht van stadsdeel West een archeologisch bureauonderzoek uitgevoerd voor bestemmingsplangebied Mercatorpark. Dit is bedoeld om een beeld te krijgen van de ondergrondse cultuurhistorische waarden die in het plangebied aanwezig kunnen zijn. Een dergelijk bureauonderzoek past binnen de verplichting van gemeenten om conform de Monumentenwet beleid te ontwikkelen ten aanzien van het behoud cq. documentatie van die overblijfselen bij bouwontwikkeling.

Het bureauonderzoek gaat uit van een beknopt overzicht van de historisch-topografische ontwikkeling vanaf de Late Middeleeuwen tot in de 20ste eeuw van de voormalige Sloter Binnenpolder waarin bestemmingsplangebied Mercatorpark is gelegen. Het historisch overzicht wordt aangevuld met archeologische informatie afkomstig van vindplaatsen in de directe omgeving van het plangebied. De historische en archeologische informatie over de ruimtelijk- topografische ontwikkelingen is omgezet naar een beeld van archeologische verwachtingen.

De archeologische verwachtingskaart (p. 15) bestaat uit één zone met een lage archeologische verwachting. Aan de hand hiervan is een archeologische beleidskaart opgesteld, waarin de beleidsregels en maatregelen voor de eventueel vereiste archeologische monumentenzorg zijn vastgelegd.

De beleidskaart telt één beleidszone (p. 16). Voor deze zone is gespecificeerd dat er geen archeologisch vervolgonderzoek in de bouwplanontwikkeling nodig is.

Voor het gehele plangebied geldt de wettelijke meldingsplicht. Dit houdt in dat ook in geval geen archeologisch vervolgonderzoek is vereist en toch bodemvondsten ouder dan vijftig jaar worden aangetroffen, dit aan Bureau Monumenten en Archeologie gemeld wordt zodat in overleg met de opdrachtgever maatregelen getroffen kunnen worden tot documentatie en berging van de vondsten.

Inleiding

In opdracht van stadsdeel West heeft BMA een archeologisch bureauonderzoek uitgevoerd ten behoeve van het plangebied Mercatorpark, stadsdeel West.

Met het bureauonderzoek wordt een overzicht gegeven van bekende of verwachte archeologische waarden binnen het plangebied. Hierbij is gebruik gemaakt van historisch kaartmateriaal, relevante publicaties en archiefbronnen in samenhang met archeologische informatie over al bekende vindplaatsen in het plangebied. Deze informatie is samengevat in een archeologisch verwachtingsmodel op basis waarvan de beleidsregels voor erfgoedzorg worden vastgelegd ten behoeve van het bestemmingsplan.

In het bureauonderzoek komen het nationale, provinciale en gemeentelijke archeologiebeleid (hoofdstuk 2), de historische en archeologische achtergronden (hoofdstuk 3) en de archeologische verwachting van het plangebied (hoofdstuk 4) aan de orde, gekoppeld aan een beleidskaart (hoofdstuk 5) die inzichtelijk maakt of en in welke mate archeologische maatregelen binnen (toekomstige) planontwikkeling vereist zijn.

1 Administratieve gegevens plangebied

Het plangebied Mercatorpark wordt in het noorden begrensd door de Jan van Galenstraat, in het oosten door de Orteliuskade, in het zuiden door de Jan Evertsenstraat en in het westen door de Einsteinweg.

1.1 Administratieve gegevens

Opdrachtgever	Stadsdeel West
Contactpersoon	Dhr R. de Graaf
Adres	Postbus 57239
Postcode / plaats	1040 BC Amsterdam

Plangebied

Provincie	Noord-Holland	Gemeente	Amsterdam
Plaats	Amsterdam	Kaartblad	25 D
ARCHIS meldingsnr.	51144	ARCHIS afmeldingsnr.	41519
X-coördinaat NW	117.937	Y-coördinaat NW	487.284
X-coördinaat NO	118.203	Y-coördinaat NO	487.307
X-coördinaat ZO	118.312	Y-coördinaat ZO	487.008
X-coördinaat ZW	117.907	Y-coördinaat ZW	487.001

Locatie

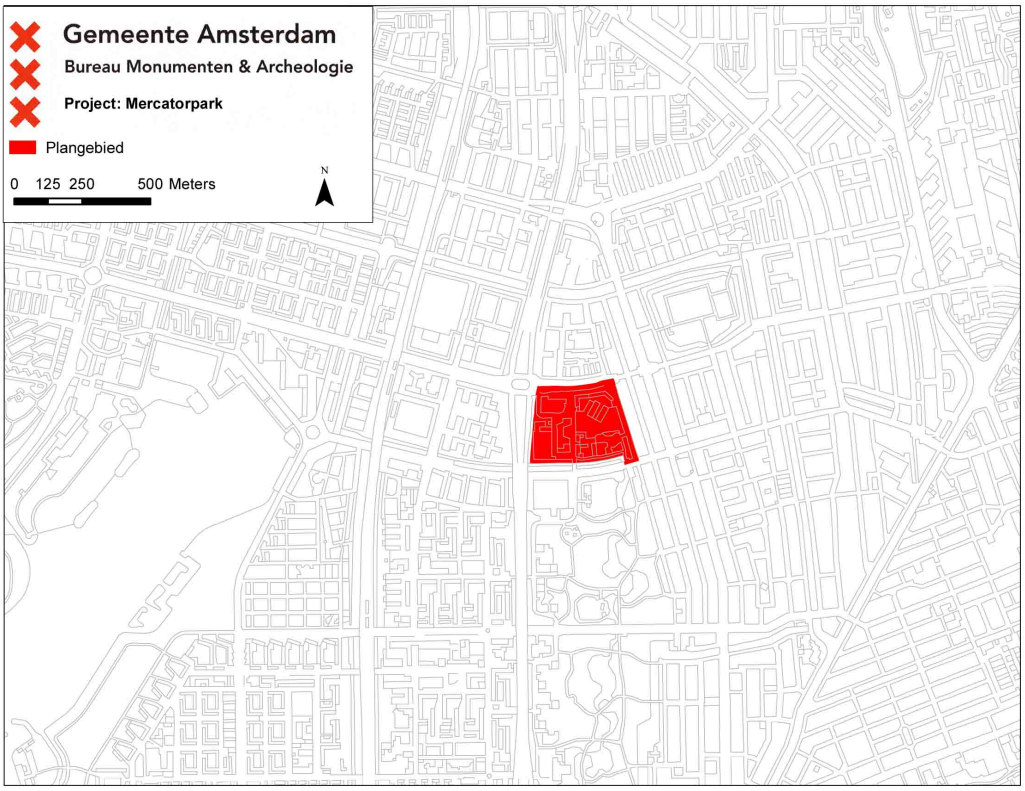

1 Plangebied Mercatorpark

2 Wet- en regelgeving

2.1 Algemeen

Het archeologische erfgoed bestaat uit voorwerpen en structuren die in de bodem bewaard zijn. Deze materiële overblijfselen vormen een onderdeel van onze leefomgeving. Het beleid voor het archeologisch erfgoed heeft dan ook veel raakvlak met dat van de ruimtelijke ordening. Voor optimale integratie van de archeologie in de ruimtelijke ordening heeft het rijk o.a. de Monumentenwet 1988 en de Wet ruimtelijke ordening aangepast.

2.2 Rijk

Om het bewustzijn van het Europese erfgoed te vergroten hebben de Europese ministers van Cultuur in 1992 het Verdrag van Valletta opgesteld (ook bekend als het Verdrag van Malta). Een van de voorwaarden om dit te bereiken is dat het Europese archeologische erfgoed voor toekomstige generaties beschikbaar blijft.

In Nederland wordt aan dit uitgangspunt invulling gegeven door behoud van archeologisch erfgoed in de bodem *(in situ)* tijdens de planontwikkeling mee te wegen. Als behoud in de bodem (bijvoorbeeld door middel van technische maatregelen of planaanpassing) geen optie is, dan worden archeologische resten opgegraven (behoud *ex situ*). De initiatiefnemer van een ruimtelijk plan, dat bodemverstoring tot gevolg heeft, is verantwoordelijk voor de planologische en de financiële inpassing van het archeologisch onderzoek.

In de Monumentenwet is een bepaling opgenomen dat in elk bestemmingsplan rekening moet worden gehouden met de in de grond aanwezige, dan wel te verwachten archeologische waarden.[1] Ook bevat de Monumentenwet een verplichting om toevalsvondsten te melden (de zgn. meldingsplicht).[2]

2.3 Provincie Noord-Holland

Als toetsingskader voor bestemmingsplannen en projectbesluiten gebruikt de provincie Noord-Holland de structuurvisie, de leidraad landschap en Cultuurhistorie en de Cultuur Historische Waardenkaart (CHW).[3] Op grond van de Wro dienen gemeenten bij de vaststelling van bestemmingsplannen, projectbesluiten en beheersverordeningen de Provinciale Ruimtelijke Verordening Structuurvisie in acht te nemen. Op de CHW zijn o.a. archeologisch verwachtingsvolle gebieden opgenomen. De waardestellingen van de CHW zijn bedoeld als algemene indicaties die per specifiek plangebied nadere invulling en precisering nodig hebben. Naast de CHW beheert de provincie de Archeologische Monumentenkaart (AMK) van het rijk. Op de AMK staan de beschermde archeologische monumenten, de terreinen van zeer hoge en hoge archeologische waarde en de gebieden met een archeologische betekenis.

---

[1] Artikel 38a lid 1 van de gewijzigde Monumentenwet schrijft hierover dat *De gemeenteraad bij vaststelling van een bestemmingsplan als bedoeld in artikel 3.1 van de nieuwe Wet ruimtelijke ordening en bij de bestemming van de in het plan begrepen grond, rekening houdt met de in de grond aanwezige dan wel te verwachten monumenten.* Met 'monument' wordt hier een (onbeschermd) archeologisch monument bedoeld, ofwel *alle terreinen welke van algemeen belang zijn wegens hun schoonheid, hun betekenis voor de wetenschap of hun cultuurhistorische waarde* (art. 1 Monumentenwet).

[2] Artikel 53 van de gewijzigde monumentenwet 1988.

[3] Provincie Noord-Holland, 2010.

2.4 Gemeente Amsterdam

De gemeente Amsterdam vindt het belangrijk dat archeologie vroegtijdig in ruimtelijke ordeningsprocessen wordt geïntegreerd.[4] Hiermee worden twee doelen gediend. Ten eerste een efficiënte voortgang en kostenbeheersing van bouwprocessen. En ten tweede een kwalitatief goed en stadsbreed uniform beheer van het archeologische erfgoed.

Op basis van de resultaten uit het archeologisch bureauonderzoek wordt bepaald of in het bestemmingsplan regels met betrekking tot archeologie moeten worden opgenomen. De Monumentenwet biedt een tweetal mogelijkheden (artikelen 39-40) die BMA heeft uitgewerkt in de modelregels archeologie.

De bescherming van (verwachte) archeologische waarden in een bestemmingsplan wordt geregeld met een omgevingsgunning als bedoeld in artikel 2.1 lid 1 van de Wet algemene bepalingen omgevingsrecht. Aan een omgevingsvergunning zijn bouwregels verbonden: die bepalen dat in het belang van de archeologische monumentenzorg de aanvrager van een omgevingsvergunning een archeologisch rapport met selectiebesluit dient te overleggen. Daarnaast kan in het bestemmingsplan worden opgenomen dat een omgevingsvergunning moet worden aangevraagd voor het uitvoeren van aanlegwerkzaamheden.

Aan een omgevingsvergunning kunnen voorschriften worden verbonden. Dit houdt in dat aan de vergunning de verplichting wordt gekoppeld om technische maatregelen tot behoud te treffen, om de archeologische resten op te graven of om de werkzaamheden te laten begeleiden door een archeoloog.

De bouwregels en de omgevingsvergunning voor aanlegwerkzaamheden bevatten daarnaast uitzonderingen die duidelijk maken in welke gevallen archeologisch onderzoek niet nodig is. In Amsterdam gelden elf beleidsvarianten, zoals de uitzondering van archeologisch onderzoek bij bodemingrepen kleiner dan 10.000 m^2 of ondieper dan de 19de of 20ste eeuwse ophogingen (Appendix: beleidsvarianten). In de praktijk komen per plangebied meestal twee tot zes varianten voor.

2.5 Kwaliteitsnorm Nederlandse Archeologie

Voor de uitvoering van archeologisch onderzoek is door het ministerie van OCW de Kwaliteitsnorm Nederlandse Archeologie (KNA) opgesteld. De KNA gaat uit van een gefaseerde aanpak. Er wordt een onderscheid gemaakt tussen een Bureauonderzoek, een Inventariserend Veldonderzoek, een Archeologische Opgraving (AO) en een Archeologische Begeleiding (Appendix: stroomschema).

Het inventariserend veldonderzoek is bedoeld om de resultaten van het bureauonderzoek te toetsen. Het geeft inzicht in de aanwezigheid en toestand van de archeologische overblijfselen in de bodem. Een opgraving wordt uitgevoerd wanneer er sprake is van een vindplaats met waardevolle archeologische resten. Een archeologische begeleiding houdt in dat de bouwingreep onder begeleiding van een archeoloog wordt uitgevoerd. Elke onderzoeksfase wordt afgesloten met een selectiebesluit. Hierin wordt vastgesteld welke delen van een plangebied in aanmerking komen voor verder archeologisch onderzoek of voor bescherming en welke delen van het plangebied worden vrijgegeven.

Voor archeologisch veldonderzoek is een Programma van Eisen (PvE) vereist. Hierin zijn de kwalitatieve randvoorwaarden en onderzoeksvragen voor het werk vastgelegd. Het vormt de basis voor verdere planning en kostenraming. Het laten opstellen ervan behoort tot de verantwoordelijkheid van de initiatiefnemer van het bouwplan.

[4] BMA, 2005

3 Historisch-topografische en archeologische inventarisatie

3.1 Geomorfologie en bodem

Het huidige natuurlijke landschap in en om Amsterdam is in grote mate bepaald door de landschapsvorming in het Holoceen. Dat is de geologische periode na de laatste IJstijd (vanaf ca. 10.000 v. Chr.). Er heerste toen een gematigd klimaat waarin in enkele duizenden jaren grote pakketten veen groeiden in de kuststreek. Dit Hollandveen bevindt zich in de huidige ondergrond tussen gemiddeld 5 m en 2 m ÷ NAP en loopt plaatselijk door tot 0 m NAP.

Het natuurlijke landschap werd vanwege grootschalige veenontginningen vanaf de 11de eeuw omgevormd tot een veenweidegebied. Aangezien de waterhuishouding een cruciale rol speelde bij de veenontginningen, begon tegelijkertijd de aanleg van het stelsel van (zee)dijken ter bescherming van het nieuwe bouw- en akkerland. Later, in de 17de en 18de eeuw, volgden de droogmakerijen waarbij grote watergebieden in Noord-Holland werden ingepolderd.

3.2 Historie algemeen

De vroegste bewoning van Amsterdam dateert, voor zover nu archeologisch bekend, uit de 12de eeuw. Rond de stad, op vooral de hoger gelegen strandwallen, zijn oudere vindplaatsen aanwezig met bewoningssporen die teruggaan tot in de Bronstijd (ca. 2.000 - 800 v. Chr.).

De oudste bouwsporen, uit de 12de en 13de eeuw, zijn teruggevonden aan de Nieuwendijk / Kalverstraat en de Warmoesstraat/Nes. Met de aanleg van de (Nieuwezijds en Oudezijds) burgwallen in de 14de eeuw startte het proces van stadsvorming. De stad had eerst een aarden omwalling als verdedigingswerk die in het laatste kwart van de 15de eeuw werd vervangen door een stenen stadsmuur. De laatmiddeleeuwse stad was omsloten door de huidige Singel aan de westkant en de Geldersekade en Kloveniersburgwal aan de Oostkant. In de periode 1585-1663 groeide de stad explosief door vier stadsuitbreidingen. Ten tijde van de Eerste Uitleg (1585-1586) verplaatste de stadsrand zich naar de huidige Herengracht en de Oudeschans. Bij de Tweede Uitleg (1592-1596) kwamen er vier nieuwe woon- en werkeilanden (Marken, Uilenburg, Rapenburg en Vlooienburg) aan de oostkant van de stad. In 1613 ontstond met de Derde Uitleg aan de westzijde van de stad de woon- en werkbuurt de Jordaan en het eerste deel van de grachtengordel tot aan de Leidsegracht. De vroeg 17de-eeuwse stad werd beschermd door een gebastioneerde aarden wal ontworpen naar de nieuwste fortificatieplannen uit Italië, voorzien van elf bolwerken. Met de Vierde Uitleg van 1663 werd in de Gouden Eeuw het halfcirkelvormige stadsplan van Amsterdam voltooid. Het oostelijk deel van de grachtengordel werd aangelegd over de Amstel en aan het IJ werden de drie oostelijke haveneilanden Kattenburg, Wittenburg, Oostenburg gerealiseerd. De nieuwe bakstenen stadswal (met in totaal 26 bolwerken) volgde met zijn gracht het tracé van de huidige Singelgracht.

De eerste woonwijken buiten de Singelgracht ontstonden naar aanleiding van het uitbreidingsplan Kalff in 1877, gevolgd door een tweede ring na annexatie van grote delen van de gemeenten Nieuwer-Amstel en Sloten in 1896. De 20ste-eeuwse groei van de stad valt uiteen in vier fasen; bebouwing van de Baarsjes, Zuid en Oost in de jaren twintig en dertig, het door nieuwbouw aaneengroeien van voormalige dijkdorpen in Amsterdam Noord, de wederopbouwwijken aan de westzijde van de stad (de Westelijke Tuinsteden) en de bebouwing van de voormalige Bijlmermeer in de jaren zestig en zeventig. Met IJburg borduurt de stad begin 21ste eeuw weer voort op het concept van vier eeuwen tevoren, het creëren van stedelijk areaal in en aan het IJ.

3.3 Historisch-topografische inventarisatie van het plangebied

Voor de historisch-topografische analyse zijn verschillende cartografische bronnen gebruikt, waaronder de kaarten van Nicolaes Visscher (ca. 1700), de Topografisch Militaire Kaart (1854) en de kaarten van de Dienst der Publieke Werken uit 1929, 1936 en 1952.

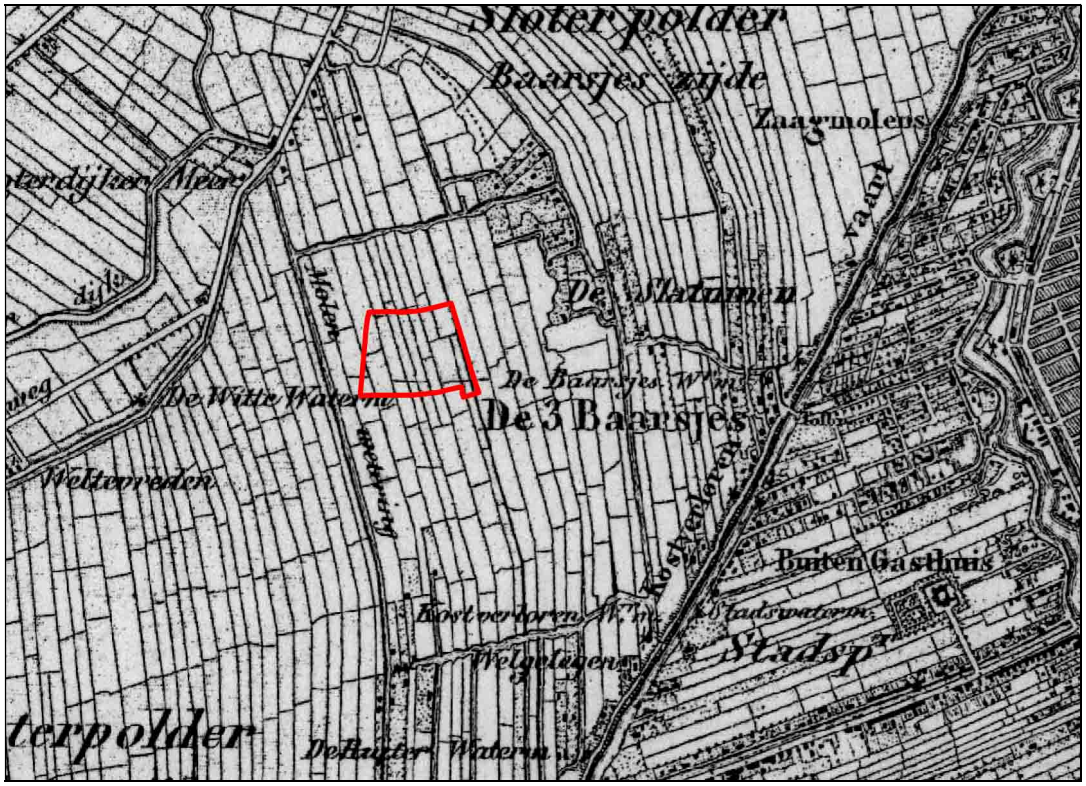

2 Het plangebied (rood omlijnd) in de Sloter Binnenpolder op de Topografisch Militaire Kaart uit 1854

3.3.1 Ontginningen

Het plangebied Mercatorpark ligt in de voormalige Sloter Binnenpolder. Deze polder behoorde tot in de 19de eeuw tot de ambachtsheerlijkheid Sloten, die uit vier 'bannen' (rechtsgebieden) bestond: Sloten, Sloterdijk, Osdorp en de Vrije Geer. Het was oorspronkelijk een veengebied waarvan de ontginning startte in de 11de of 12de eeuw. Haaks op de bestaande waterlopen werden percelen uitgezet met een onderlinge afstand van 30 tot 100 m. Aan de kopse kant verrezen boerderijen op huisterpen en ontstond de voor het veenlandschap typerende lintbebouwing. De percelen werden door middel van perceleringssloten gescheiden. Deze sloten, nog duidelijk te zien op historische kaarten (afb. 2), dienden om het natte veengebied te ontwateren waardoor geschikt akkerland ontstond.[5] Als gevolg van de ontwatering daalde het maaiveld en werd de grond weer natter. Er werden nieuwe stroken veen in cultuur gebracht, waarbij de bewoning verplaatste en de achterkade als secundaire ontginningsas in gebruik werd genomen.[6]

Om het waterniveau binnen het ontgonnen land op peil te houden werden in de 15de en 16de eeuw kades en dijken aangelegd. Hierlangs werden molens gebouwd, die het overtollige water op weteringen loosden. Door dit systeem van afwatering ontstonden de polders waarin het waterpeil werd beheerst.

[5] Heijdra 2004, 16
[6] Stol 1993, 29

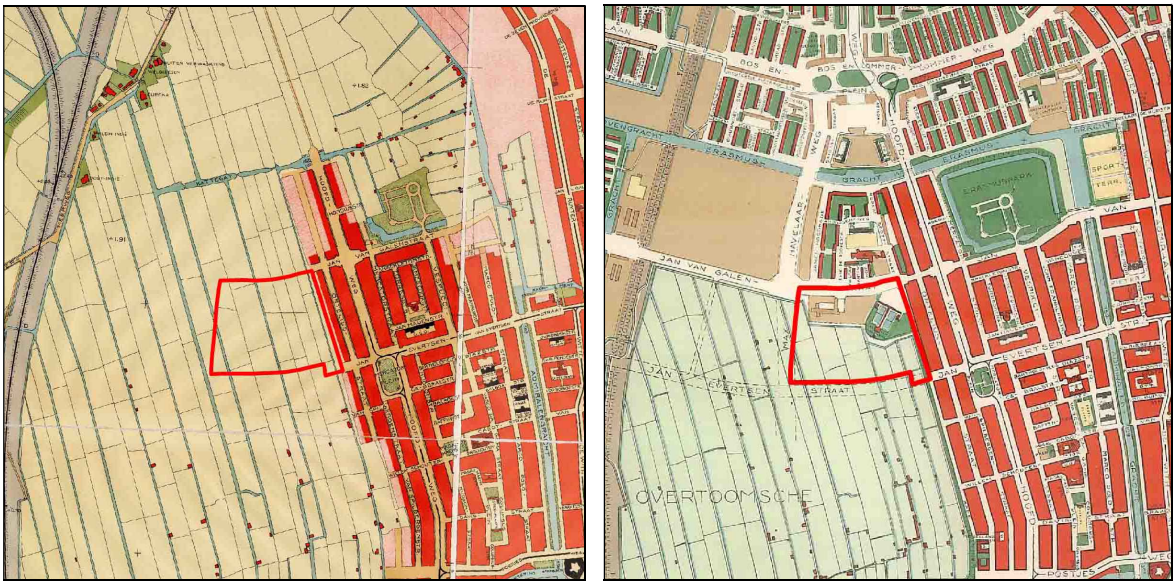

3 Het plangebied (rood omlijnd) in de Sloter Binnenpolder op kaarten van Publieke Werken uit 1929 (links) en 1952 (rechts)

3.3.2 Verstedelijking

In de eeuwen na de ontginningen Mercatorpark veranderde er weinig binnen de grenzen van het plangebied. Op kaarten uit de 17de tot begin 20ste eeuw staan geen wegen en gebouwen aangegeven. Wel trad er in 1848 een bestuurlijke verandering op, toen de bannen Sloten, Sloterdijk, Osdorp en de Vrije Geer zelfstandige gemeenten werden. Deze situatie duurde tot 1921, toen de vier gemeenten opgingen in de gemeente Amsterdam. In het Algemeen Uitbreidingsplan voor Amsterdam (1935, herzien 1938 en 1939) werden de Sloter Binnenpolder en andere polders ten westen van de stad bestemd voor de ontwikkeling van de Westelijke Tuinsteden. Naast uitgestrekte woonwijken kwamen er ook vele voorzieningen, zoals het Jan van Galenbad in het huidige plangebied (afb. 3).



4 De Sloterpolder, gefotografeerd vanaf de Ringspoordijk richting Bos en Lommer (SAA)

3.4 Archeologische inventarisatie van het plangebied

3.4.1 Archeologische Monumenten Kaart en Cultuurhistorische Waardenkaart

Binnen het plangebied zijn volgens de Archeologische Monumentenkaart (AMK) van de Rijksdienst voor het Cultureel Erfgoed geen archeologische monumenten aangewezen. Ook is het gebied vrij van zones met een archeologische waardering (afb. 5). De Cultuurhistorische Waardenkaart van de Provincie Noord-Holland (CHW) komt overeen met het AMK-kaartbeeld. De verwachtingen op deze kaarten zijn algemeen van aard en dienen in het geval van bouwplanvorming nader te worden uitgewerkt. Een inhoudelijke en ruimtelijke specificatie van de archeologische verwachtingen volgt in het volgende hoofdstuk en is gebaseerd op de historisch-topografische analyse.

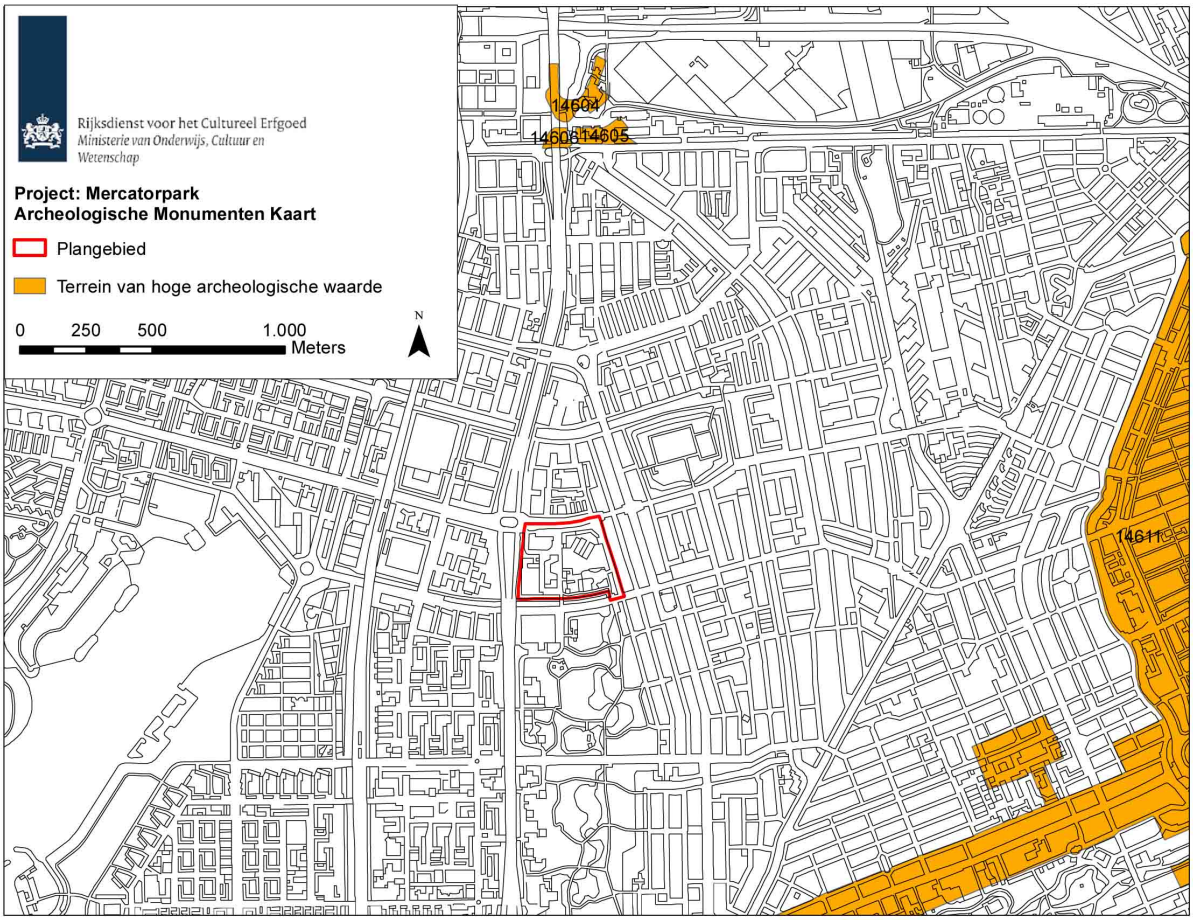

5 Het Plangebied Mercatorpark (rood omlijnd) op de Archeologische Monumenten Kaart (AMK, Rijksdienst voor het Cultureel Erfgoed, juli 2010). De Cultuurhistorische waardenkaart van de Provincie Noord-Holland (CHW) komt overeen met het AMK-kaartbeeld

3.4.2 Vindplaatsen in de omgeving van het plangebied

In het plangebied zijn tot op heden geen archeologische vindplaatsen bekend. Wel zijn in de nabije omgeving van het plangebied twee archeologische vindplaatsen bekend (afb. 6). Deze vindplaatsen liggen beide aan verbindingswegen binnen de historische infrastructuur. Kenmerkend voor deze historische routes is dat erlangs relatief dichte bewoning en bebouwing voorkwam. Dat is niet het geval bij het plangebied, dat midden in het voormalige agrarische en onbebouwde veenweidegebied ligt. De vondsten en structuren die op deze vindplaatsen werden gedocumenteerd geven echter wel informatie over de ontwikkeling en de gebruiksgeschiedenis van de Sloter Binnenpolder. De vindplaatsen worden hieronder kort beschreven.

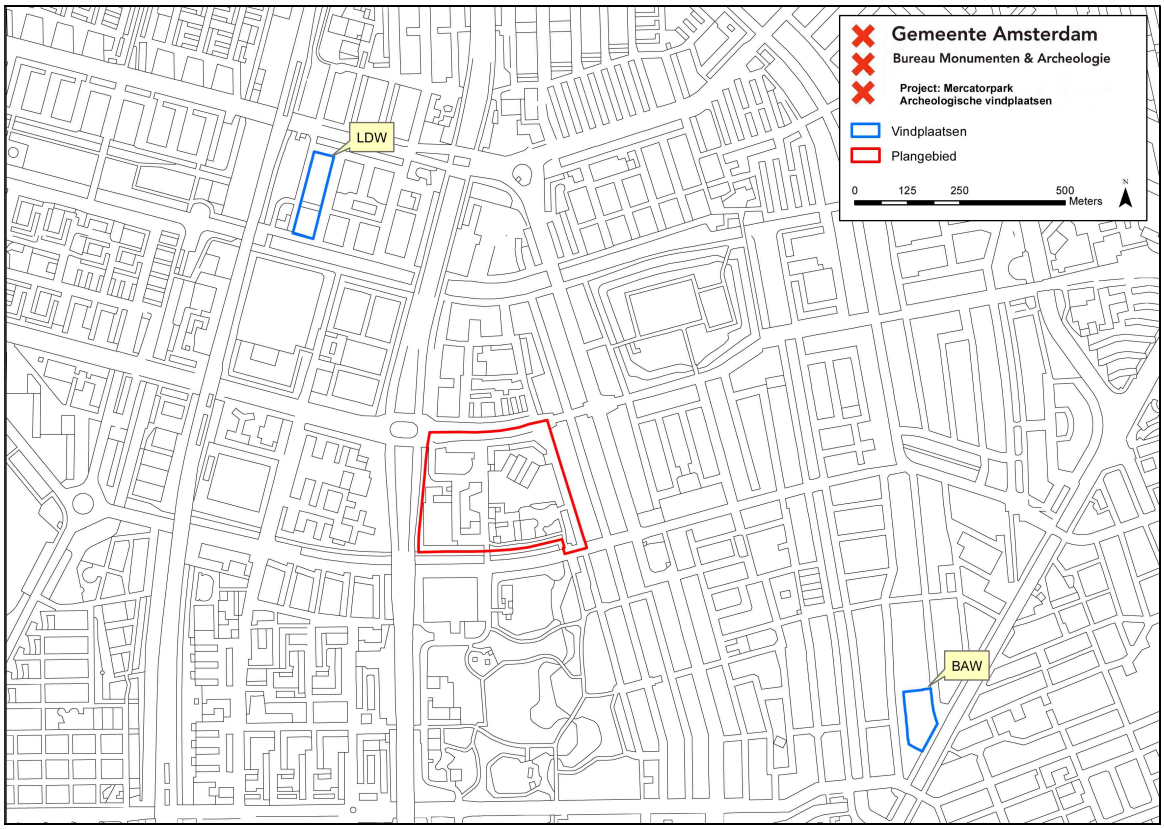

6 Het plangebied (rood omlijnd) en de twee vindplaatsen

Baarsjesweg 199 (BAW)

In 2005 heeft BMA een Inventariserend Veldonderzoek uitgevoerd op het voormalige RIVA-terrein aan de Baarsjesweg, langs de Kostverlorenvaart. Tijdens dit onderzoek zijn sporen van 18de-eeuwse bebouwing aangetroffen. Het natuurlijke Hollandveen bevond zich op 2,5 à 3 m ÷ NAP.[7]

Leeuwendalersweg (LDW)

BMA heeft in 2009 een Archeologische Begeleiding uitgevoerd in de bouwput Kolenkit Zuidelijk Veld Fase 1. De vroegste gebruikssporen op de vindplaats dateren uit de 17de eeuw. Toen is, waarschijnlijk met de inpoldering van het naastgelegen Sloterdijkermeer in 1644, het veen opgehoogd. De oudste bebouwingssporen lagen op een diepte van drie meter onder de huidige Leeuwendalersweg en bestonden uit een goed geconserveerd, rechthoekig gebouw uit de 17de of begin 18de eeuw (afb. 7). Uit de bouwwijze en inrichting viel af te leiden dat dit een schuur of stal was. Een verhard tracé ten oosten van het gebouw is als de Sloterdijkermeerweg geïnterpreteerd.[8]

[7] Gawronski 2006, 13
[8] Gawronski, 2010



7 Gebouw met waterkelder aan de Leeuwendalersweg tijdens onderzoek in 2009

3.4.3 Bodemopbouw

Het maaiveld van de natuurlijke veenondergrond lag tot in de jaren '50 van de 20ste eeuw op 1,5 – 2,1 m ÷ NAP.[9] Uitgaande van de huidige maaiveldhoogte van tussen de 0,5 m ÷ NAP en 0,5 m + NAP en het wegzakken van het veen onder het enorme gewicht van het recente zandpakket kunnen eventuele archeologische sporen of vondsten zich vanaf ca. 2 m onder het huidige maaiveld bevinden.

Het is mogelijk dat de archeologische kwaliteit van de ondergrond in het plangebied is aangetast. Dit is het gevolg van de aanleg van huidige bebouwing in de 20ste eeuw. Daarbij zijn het oorspronkelijke maaiveld en de bijbehorende bodemopbouw mogelijk verstoord.

3.5 Conclusie: verwachtingsmodel

Uitgaande van bovenstaande inventarisatie zijn binnen het plangebied Mercatorpark materiële overblijfselen te verwachten die samenhangen met de ontginnings- en gebruiksgeschiedenis van de 11de tot in de 20ste eeuw. Er kunnen in het gebied verkavelingsloten of losse vondsten verwacht worden. De archeologische sporen van landgebruik en losse vondsten vertonen in de regel een wijde verspreiding en een lage trefkans. Ten aanzien van de archeologische kwaliteit van de ondergrond van het plangebied moet worden opgemerkt dat de recente bebouwing eventuele archeologische sporen kan hebben aangetast.

[9] Kaarten Publieke Werken 1929, 1936 en 1950

4 Archeologische verwachtingskaart

Op basis van de historisch-topografische inventarisatie (hoofdstuk 3) zijn binnen het plangebied Mercatorpark materiële overblijfselen te verwachten die samenhangen met de gebruiksgeschiedenis van de 11de tot in de 20ste eeuw. Dit leidt tot een verwachtingskaart van archeologische materiële neerslag voor het plangebied met één verwachtingszone:

Sloter Binnenpolder
Archeologische verwachting: laag

Hier kunnen sporen voorkomen die verband houden met ontginning, bewoning of landgebruik vanaf de 11de eeuw tot de verstedelijking in de 20ste eeuw. De materiële neerslag betreffen mogelijk sporen van ontginning en verkaveling, losse vondsten of afval van bewoning ter plekke of uit de omgeving. Deze overblijfselen hebben weinig tot geen samenhang en een wijde verspreiding. De archeologische verwachting is daarom laag. Bebouwing ter plaatse en 20ste-eeuwse ophogingslagen kunnen eventuele archeologische resten hebben verstoord.

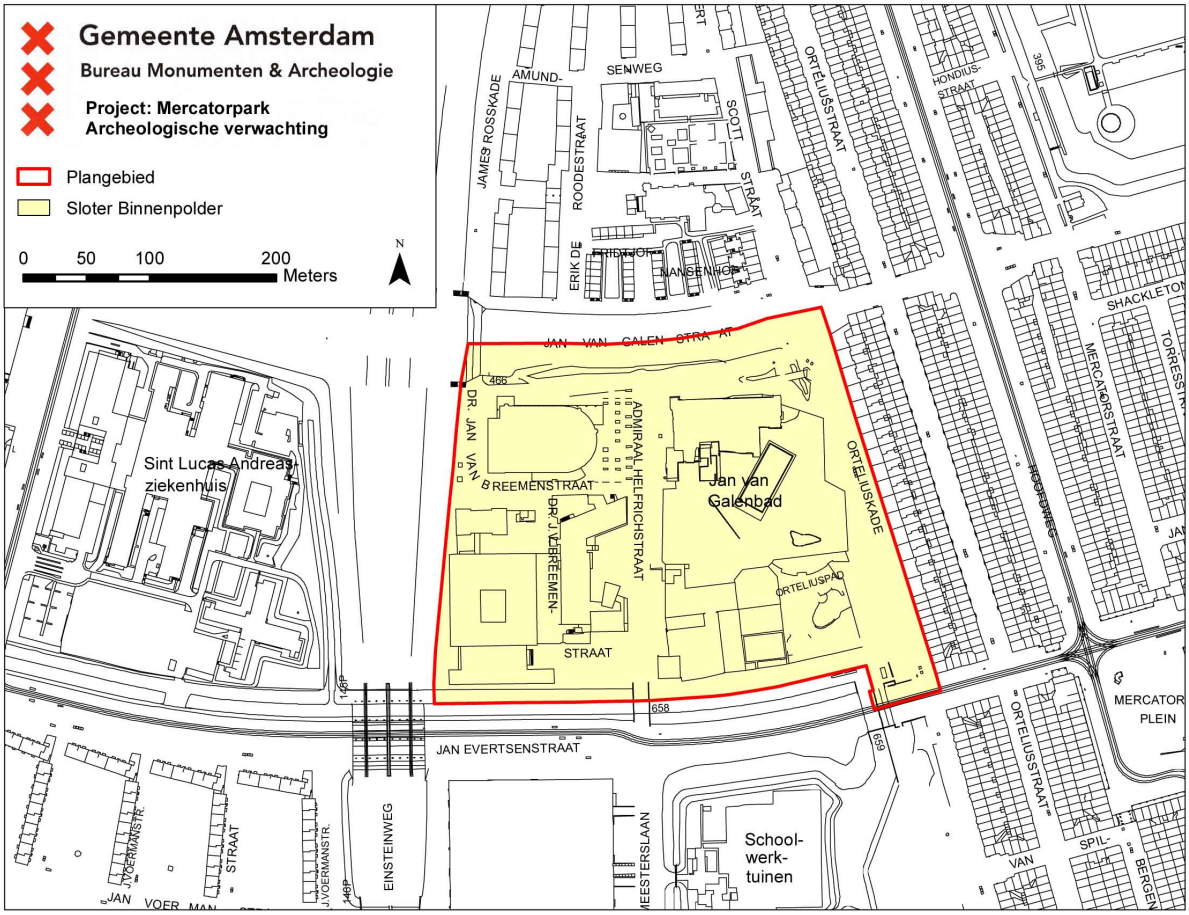

5 Archeologische beleidskaart

De archeologische beleidskaart van het plangebied Mercatorpark is bedoeld als een ruimtelijk schema van de maatregelen die nodig zijn voor de zorg voor het archeologische erfgoed binnen bepaalde zones of locaties in het plangebied. De verwachtingen worden gekoppeld aan de huidige toestand van het terrein en mogelijk opgetreden bodemverstoringen. De clustering van de verwachtingszones resulteert in een beleidskaart met daarop één zone met bijbehorende specifieke beleidsmaatregel (Appendix: beleidsvarianten, stroomschema).

Beleidsvariant 11
Vanwege de lage verwachting geldt voor het hele plangebied een uitzondering van archeologisch veldonderzoek bij alle bodemingrepen.

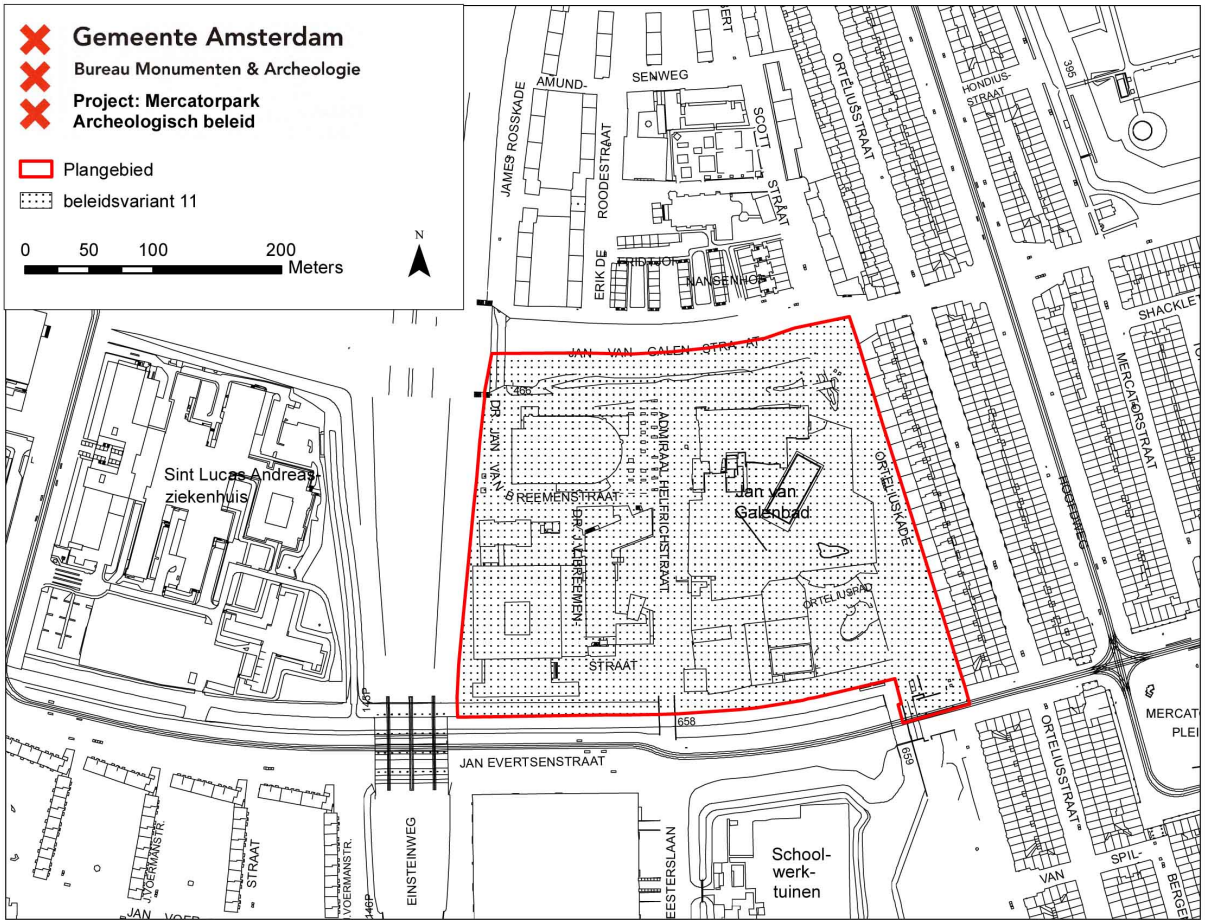

Conclusie

Het voorliggende bureauonderzoek is uitgevoerd voor het bestemmingsplangebied Mercatorpark en heeft betrekking op de ondergrondse cultuurhistorische waarden. In het plangebied bestaat één archeologische beleidszone met een negatieve verwachting. Deze beleidszone wordt vrijgesteld van verder archeologisch onderzoek.

Voor het gehele plangebied geldt de wettelijke meldingsplicht. Dit houdt in dat ook in geval geen archeologisch vervolgonderzoek is vereist en toch bodemvondsten ouder dan vijftig jaar worden aangetroffen dit aan Bureau Monumenten en Archeologie wordt gemeld zodat in overleg met de opdrachtgever maatregelen getroffen worden tot documentatie en berging van de vondsten.

Bronnen

Digitale bronnen

Archeologisch Informatiesysteem (ARCHIS): http://www.archis.nl/archisii/html/index.html
Cultuur Historische Waardenkaart provincie Noord-Holland: http://chw.noord-holland.nl
Stadsarchief Amsterdam (SAA): http://beeldbank.amsterdam.nl/

Literatuur

BMA, *Ruimte voor Geschiedenis. Beleidsnota Monumenten en Archeologie Amsterdam 2005-2010*, Amsterdam 2005
BMA, *Erfgoedagenda Amsterdam 2010-2014*, Amsterdam 2010
Borger, G.J.,'Ontgonnen, bedijkt, bebouwd. De agrarische voorgeschiedenis van het stedelijk gebied,' in: W.F. Heinemeijer, & M. F. Wagenaar, *Amsterdam in kaarten. Verandering van de stad in vier eeuwen carthografie,* Ede/Antwerpen 1987, 16-17.
Gawronski, J., 'Amsterdam: Baarsjesweg 199', in: Willemsen A., e.a. (red.): *Holland, Archeologische Kroniek van Holland over 2005*, Amsterdam 2006, 13.
Gawronski, J., R. Jayasena & J. Veerkamp, *Zeis onder het maaiveld. Archeologische begeleiding Kolenkit Zuidelijk Veld Fase 1 (2009)*, (BMA AAR 42) Amsterdam 2010
Heijdra, T., *Bos en Lommer en De Baarsjes. De geschiedenis van Amsterdam-West*, Alkmaar 2004
Provincie Noord-Holland, *Leidraad Landschap en Cultuurhistorie Noord-Holland. Ontwikkelen met Ruimtelijke Kwaliteit*, Haarlem 2010
Stol, T., *Wassend water, dalend land. Geschiedenis van Nederland en het water*, Utrecht/Antwerpen 1993
Rossem, V., van, *Het Algemeen Uitbreidingsplan van Amsterdam. Geschiedenis en ontwerp,* Rotterdam 1993

Appendix I: beleidsvarianten, stroomschema

Het archeologisch beleid wordt als maatwerk voor een bepaald plangebied in Amsterdam vastgesteld aan de hand van elf varianten, die een afweging bieden op basis van de aard van de verwachting in combinatie met de specifieke (oppervlakte/diepte) bodemingreep.

- 1: Gebieden met bekende archeologische waarden. Aangezien hier met zekerheid archeologische overblijfselen aanwezig zijn, is bij elke bodemingreep ongeachte het oppervlak of de diepte archeologisch onderzoek noodzakelijk.
- 2: Bebouwde gebieden met een hoge archeologische verwachting binnen het historische centrum van Amsterdam (tot en met de Vierde Uitleg: binnen de Singelgracht). Uitzondering van archeologisch veldonderzoek geldt bij bodemingrepen kleiner dan 50 m^2 of minder dan 0,5 m onder maaiveld.
- 3: Gebieden met een hoge archeologische verwachting langs nog aanwezige historisch infrastructurele assen / in een historische woonkern buiten het historische centrum van Amsterdam. Deze gebieden zijn onbebouwd of de bebouwing dateert van vóór de 19de eeuw. Uitzondering van archeologisch veldonderzoek geldt bij bodemingrepen kleiner dan 100 m^2 of minder dan 0,5 m onder maaiveld.
- 4: Bebouwde gebieden met een hoge archeologische verwachting langs nog in het landschap zichtbare historisch infrastructurele assen / in historische woonkern buiten het historische centrum van Amsterdam. De bebouwing dateert uit het einde van de 19de eeuw. Uitzondering van archeologisch veldonderzoek geldt bij bodemingrepen kleiner dan 100 m^2 of ondieper dan de 19de en 20ste eeuwse ophogingen.
- 5: Bebouwde gebieden met een hoge archeologische verwachting langs voormalige (overbouwde of opgehoogde) historisch infrastructurele assen / in een historische woonkern buiten het historische centrum van Amsterdam. De bebouwing of ophoging dateert uit de 20ste eeuw. Uitzondering van archeologisch veldonderzoek geldt bij bodemingrepen kleiner dan 500 m^2 of ondieper dan de 20ste eeuwse ophogingen.
- 6: Onbebouwde gebieden met een lage archeologische verwachting in de landelijke periferie van Amsterdam. Hier liggen archeologische vondsten dicht aan het oppervlak, zodat relevante archeologische lagen kunnen zijn opgenomen in de bouwvoor. De bouwvoor heeft gemiddeld een diepte van 0,3 – 0,5 m waaronder een eerste sporenvlak zichtbaar wordt. Uitzondering van archeologisch veldonderzoek geldt bij bodemingrepen kleiner dan 10.000 m^2 of minder dan 0,5 m onder maaiveld.
- 7: Bebouwde gebieden met een lage archeologische verwachting binnen het historische centrum van Amsterdam (tot en met de Vierde Uitleg: binnen de Singelgracht). De bebouwing dateert uit het einde van de 19de en de 20ste eeuw. Uitzondering van archeologisch veldonderzoek geldt bij bodemingrepen kleiner dan 10.000 m^2 of ondieper dan de 19de en 20ste eeuwse ophogingen.
- 8: Terreinen met een hoge archeologische verwachting die als vaarweg in gebruik zijn binnen het historische centrum van Amsterdam (tot en met de Vierde Uitleg: binnen de Singelgracht). Uitzondering van archeologisch veldonderzoek geldt bij ingrepen in de waterbodem kleiner dan 500 m^2.
- 9: Gebieden met een lage archeologische verwachting die als vaarweg in gebruik zijn of waren binnen en buiten het historische centrum van Amsterdam. Uitzondering van archeologisch

veldonderzoek geldt bij ingrepen in de (voormalige) waterbodem binnen het historisch centrum kleiner dan 2.500 m^2 en buiten het historisch centrum kleiner dan 10.000 m^2.
- 10: Gebieden met een lage archeologische verwachting die onder water liggen, of die onder water gelegen hebben en ingepolderd zijn of opgespoten zijn. Uitzondering van archeologisch veldonderzoek geldt bij ingrepen kleiner dan 10.000 m^2 of in de oorspronkelijke waterbodem of in het oorspronkelijke maaiveld.
- 11: Gebieden zonder archeologische overblijfselen omdat hier al archeologisch onderzoek of grootschalig grondverzet heeft plaatsgevonden voor bijv. zware funderingen, kelders, tunnels e.d. en gebieden in de voormalige landelijke periferie van Amsterdam buiten de Singelgracht met een lage archeologische verwachting die bovendien opgehoogd, onderheid en bebouwd zijn aan het einde van de 19de en in de 20ste eeuw. Hier geldt een vrijstelling van archeologisch onderzoek.
Gebieden waar al archeologisch onderzoek heeft plaatsgevonden zijn wel indirect van belang voor archeologische planning omdat ze aanwijzingen geven voor de eventuele aanwezigheid van archeologische resten in omliggende gebieden.

Voor de beleidsvarianten, 4, 5 en 7 tot en met 10 geldt dat het dieptecriterium op de uiteindelijke beleidskaart nader wordt gespecificeerd.

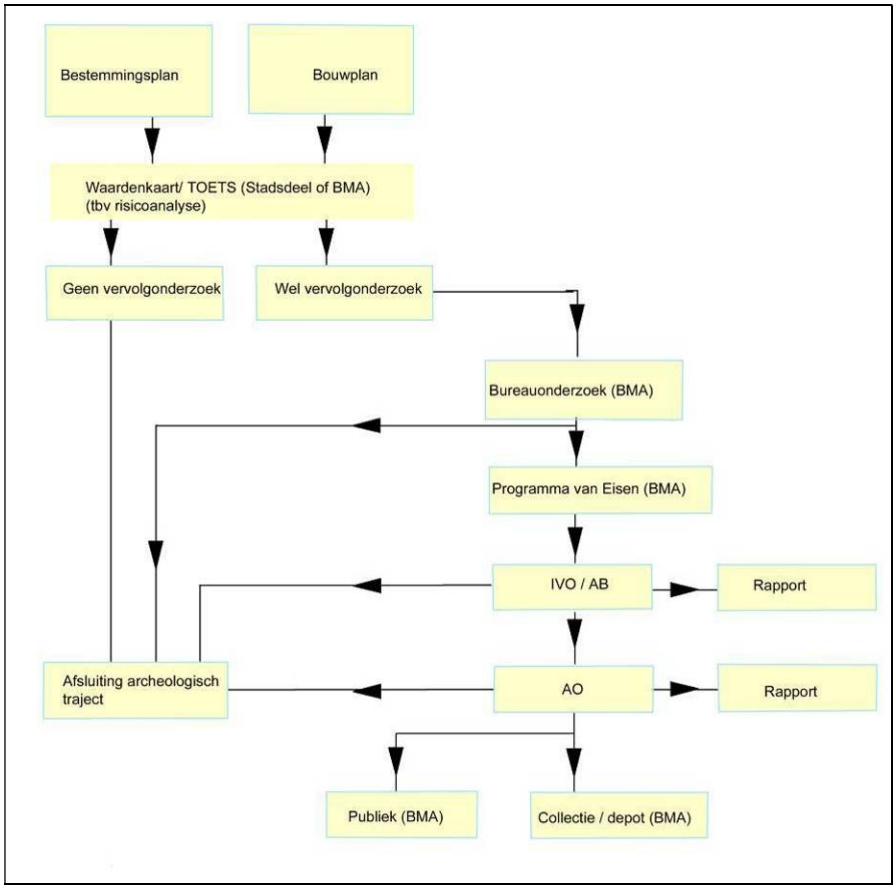

Stroomschema archeologie BMA

Colofon

Archeologisch Bureauonderzoek 12-027
Voor akkoord controle proces en waardestelling:

BRL SIKB 4000 PROTOCOL 4002

Hoofd afdeling Archeologie BMA
Prof. dr. J.H.G. Gawronski

Datum:	16-05-2011
Status:	definitief
Redactie:	prof. dr. J.H.G. Gawronski
Tekst:	drs. J. van den Dijssel, dr. J. Euwe
Cartografie:	drs. J. van den Dijssel

© Bureau Monumenten & Archeologie, Gemeente Amsterdam, 2012
Postbus 10718, 1001 ES Amsterdam, 020-2514900

Niets uit deze uitgave mag worden verveelvoudigd en/of openbaar gemaakt door middel van druk, fotokopie, microfilm of op enigerlei andere wijze, zonder voorafgaande schriftelijke toestemming van BMA. BMA aanvaardt geen aansprakelijkheid voor eventuele schade voortvloeiend uit de toepassing van de adviezen of het gebruik van de resultaten van dit onderzoek.