Gemeente
Amsterdam

Definitief ontwerp tweede Weteringplantsoen
januari 2024





Het oude Weteringplantsoen

Inhoud

1	Inleiding	4
2	Definitief ontwerp	6
	2.1 Plankaart definitief ontwerp	7
	2.2 Profielen	8
	2.3 Details	12
3	Materiaal en meubilair	16
4	Speeltuin	20
5	Beplanting	28
6	Bomen	30
7	Verlichtingsplan	32
8	Kunstwerken en monumenten	38
9	Speeltuingebouw	40
10	Participatie	42
11	Planning	43

1 Inleiding

Geschiedenis

De Wetering, een oude stadswal, vormde lange tijd de grens tussen stad en land. Bij de stadsuitbreiding is een park gemaakt tussen de Singelgracht en de Wetering. Exact in de vorm van de oude batterij werd eind 19de eeuw een gebouwencomplex gerealiseerd, waarvan de westelijke kop in 1940 en oostelijke kop in 1986 is herontwikkeld. Het tramspoor was in een kruisvorm.

Landschappelijke context

Het Weteringpark wordt in fases verbeterd. Het belangrijkste doel is het herstellen van de samenhang tussen alle onderdelen. De inspiratie daarvoor is de oude situatie waarin het park hoofdzakelijk uit twee onderdelen bestond: organisch gevormde groene eilanden met een sierlijk hekje eromheen, en voetpaden met half verharding ertussen (zie afbeelding op pagina 2).
In de huidige situatie is het Tweede Weteringplantsoen het meest gefragmenteerde deel van het park. Muren, gebouwen, verschillende stijlen en hekwerken lijken belangrijker dan het groen. Dit is een belangrijke reden waarom dit deel eerst wordt aangepakt. Hier valt veel winst te behalen. In het nieuwe plan wordt de speeltuin beschouwd als een organisch gevormde ruimte die een groep eilanden ‘toevallig’ doorsnijdt met een mooi hek. Dit geheel wordt naar het noorden verschoven om meer ruimte voor het park te scheppen langs de Singelgracht. Het doorlopen van een groene ruimte langs de gracht is belangrijk voor de samenhang tussen de delen aan weerszijden van de rijweg.

Gefragmenteerde ruimte Tweede Weteringplantsoen

Het Tweede Weteringplantsoen voelt in de huidige situatie niet aan als een park maar als een verzameling objecten. Zo bestaat het uit een driehoekig parkdeel met aangeharkte tuintjes, het groengebied rondom de Zeeland bank, de Carrousel, het van Randwijk-monument en de speeltuin.

Het gebouw

Het huidige verenigingsgebouw staat aan de krappe en rechte zuidzijde van de speeltuin langs de waterkant en sluit fysiek en visueel de potentieel mooiste plek van dit deel van het park af. Het nieuwe gebouw komt aan de noordzijde van de speeltuin en vormt een middelpunt van dit deel van het park. Het verplaatsen van het gebouw en het verschuiven en ‘afronden’ van de speeltuin zorgt voor grote ruimtelijke verbetering in het park.



De gefragmenteerde ruimtelijke werking van de 2de Weteringplantsoen



Totaalvisie Weteringpark



Concept definitief ontwerp 2e weteringplantsoen

2 Definitief ontwerp

Definitief ontwerp Tweede Weteringplantsoen

Het definitief ontwerp is tot stand gekomen door het totale Weteringpark landschappelijk gezien als een geheel te aanschouwen. In deze totaal visie is het tweede Weteringplantsoen in functies en landschappelijke context ingepast.

Uitgangspunten

- continuïteit en samenhang
- ruime waterkant, groene schakel langs de gracht
- integratie van gracht in park
- speeltuin als ruimtelijk autonoom vorm, los van de hoek en het water
- gebouw naar het noorden.



Continuïteit en samenhang, integratie van gracht in park

2.1 Plankaart definitief ontwerp



LEGENDA

plangrens	9.560m2
speelzand	290m2
asfalt met stalen opsluiting (incl speelveld)	450m2
padvast met stalen opsluiting	2.420m2
klinkerverharding, dif, geel	60m2
kunstgras	350m2
gazon	1.790m2
schooltuin	66m2
beplanting	2.720m2
bestaande beplanting behouden	386m2
bestaande valondergrond en speeltoestel	
snipperpad	25m2
speeltuinhekwerk 2.5 hoog	210m1
parkhekwerk- laag	100m1
pergola	ntb
speeltuingebouw	< 275m2
natuursteenbank (blok)	14m1
canape bank	16st
boomstammen (secundaire zit/speelaanleiding)	30st
picknickset	10st
losse stapelbare stoelen	5st
fietsnietje (2 hergebruik)	10st

nieuwe boom (25)
bestaande bomen (58)
bestaande boom verplanten (5)
bestaande boom kappen (7)
boomnummer b.e.a. verplantbaar
boomnummer b.e.a. niet verplantbaar
nieuwe hoogtemaat
bestaande hoogtemaat
graffitti kunst
kruidencirkel behouden
monument van Randwijk 14.20m1 met natuurstenen dekzerk
monument zeelandbank
monument moeder aarde
kunstwerk emelia

speeltoestellen
- speelhuisje met glijbaan
- wipkip
- waterspeelobject
- speelhuisje
- graafmachine
- peuterschommel
- grondtrampoline
- 3 voudige en inclusieve schommel
- klimboom
- voetbalkooi
- bestaande klimtoren
- kleine zandbak houten balken (sloep)
- schaaktafel
- tafeltennistafel
- speelpaneel
- percussie
- muziekbal

2.2 Profielen







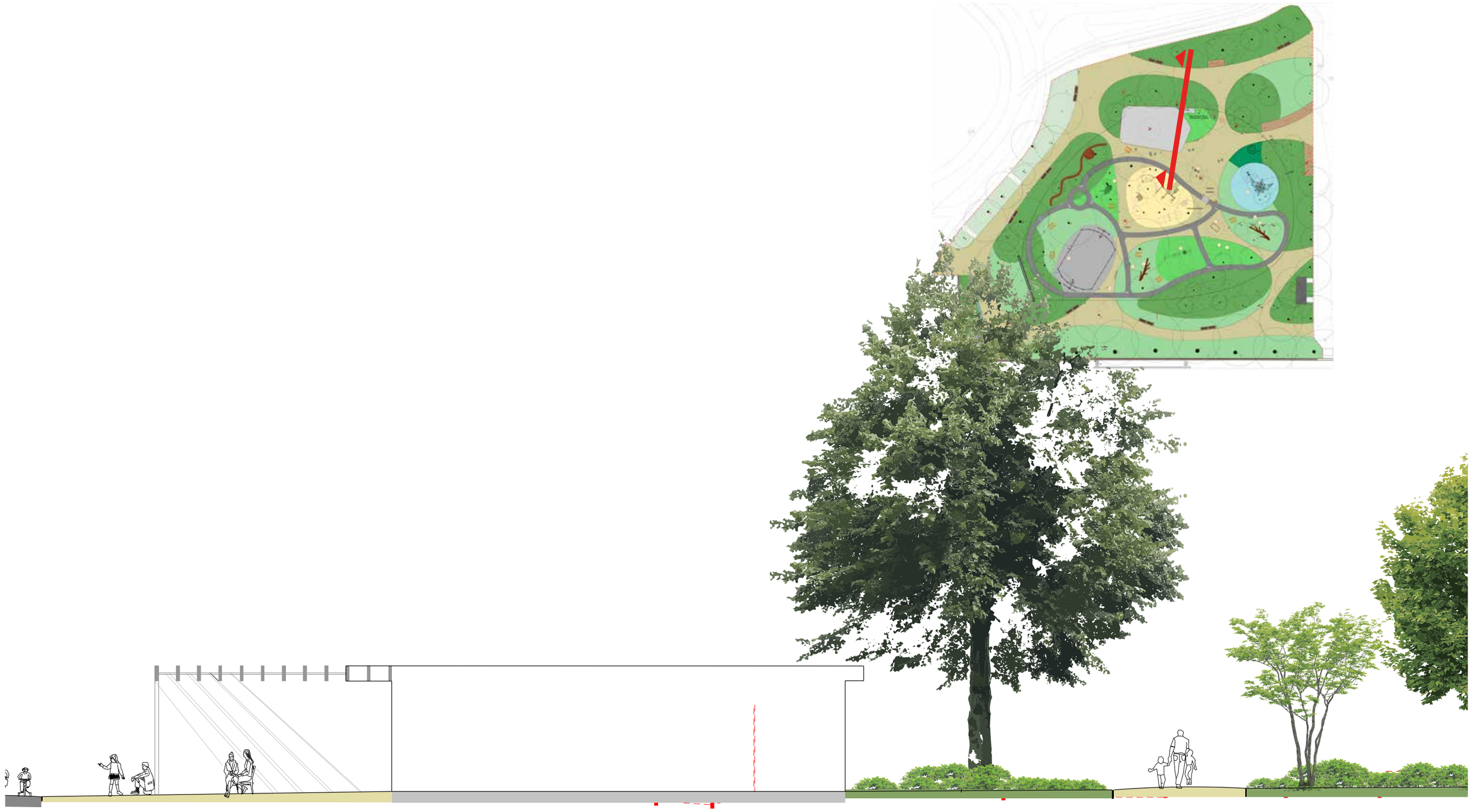

2.3 Details

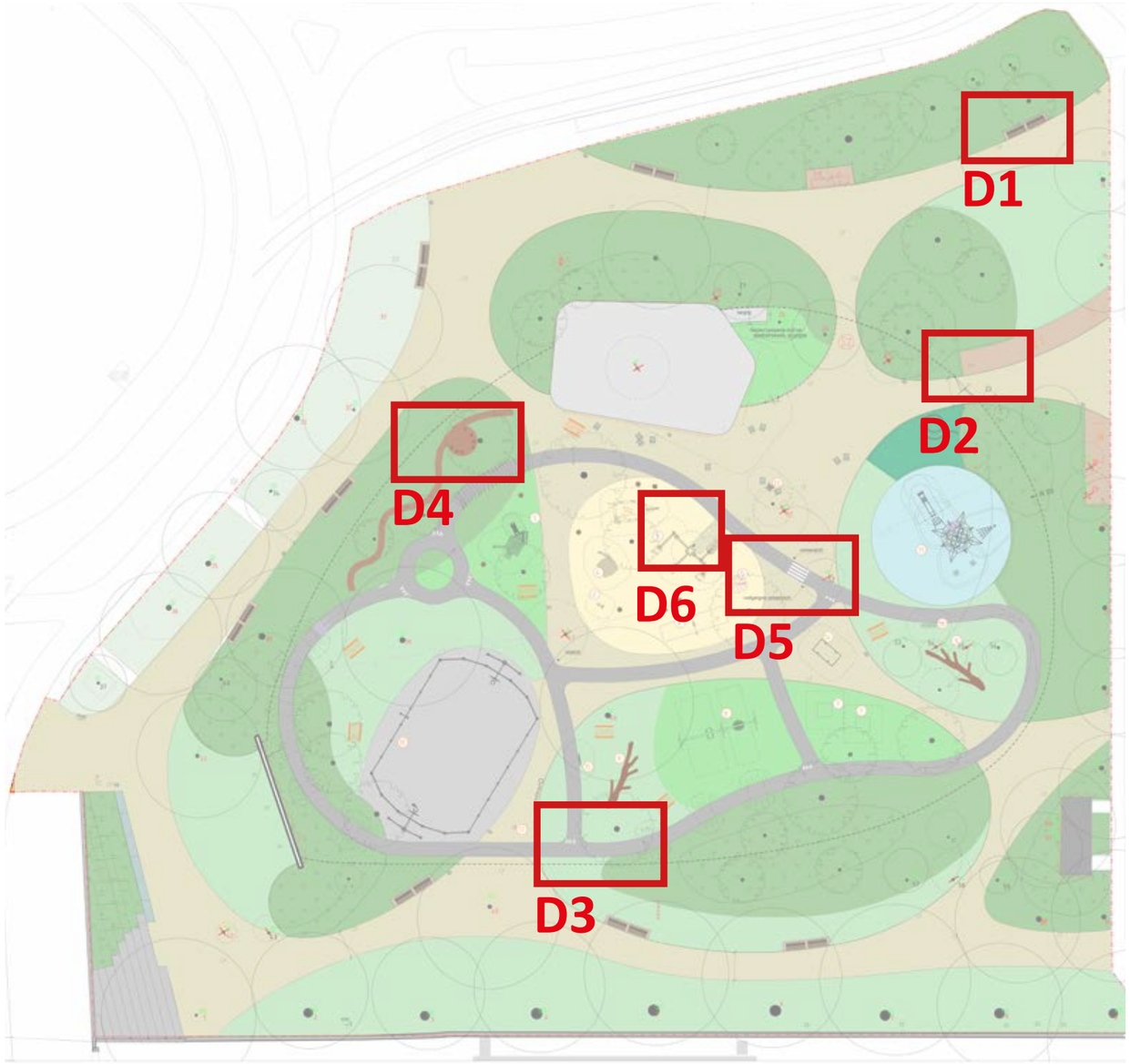

LEGENDA MATERIALEN, MARKERINGEN en MEUBILAIR

1. Padvast, geel
2. Asfalt grijs, 1,5m breed (bij voorkeur ZOAB)
3. Stalen opsluitstrip, gelijk met maaiveld stellen
4. Boom(zit)stammen hergebruik van gekapte bomen stadhouderskade
5. Speelveld, type ondergrond later te bepalen (voorkeur gras of zand)
6. Houtsnipper pad, (bij voorkeur hergebruik gekapte bomen Stadhouderskade)
7. Speelzand, rivierenzand (grover zand i.v.m. uitwaaien)
8. Plantsoen hekwerk (gelijk aan plantsoenhek leidse bosje)
9. Speeltuinhekwerk, hoogte 2,5m
10. Verhoogde betonnen rand rond speelveld, met hekwerk achter goals
11. Sierbeplanting
12. Vaste beplanting
13. Kunstgras, LSR 24mm Olive Green
14. Wilgentunnel
15. Thermoplast markering
16. Fietsnietje standaar Puccini
17. Gele klinker DF halfsteens (gelijk aan materiaal SHK)
18. Canape parkbank standaard puccini
19. Speelgras
20. Rubberen valondergrond tbv toegankelijkheid rolstoel, zandkleur
21. Ritter lantaarn
22. VRI lichtmast
23. Bestaande valondergrond

A. Nieuwe Boom

D1

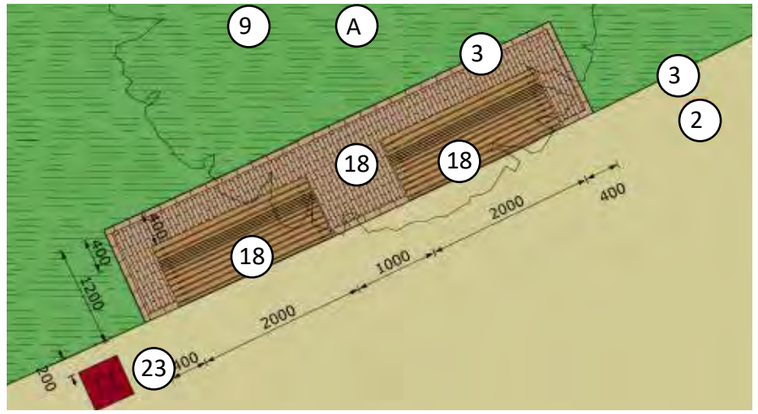

Op verschillende plekken in het park komen bankjes naast de half verharding paden te staan. De ruimte waar de bankjes staan wordt bestraat met een DF gele klinker in halfsteenverband.

D2

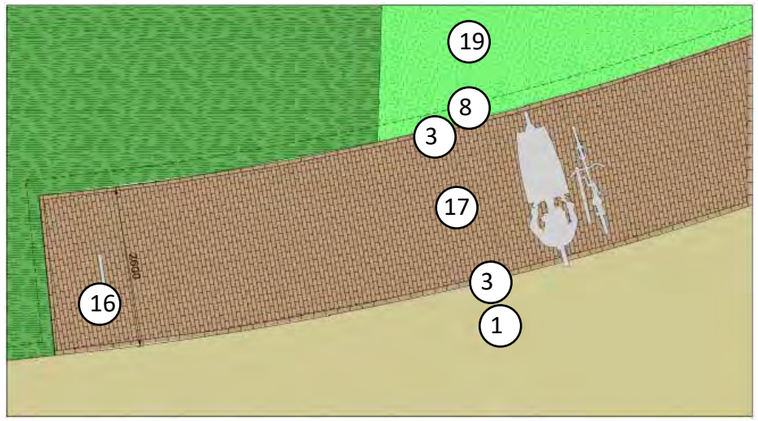

Nabij de ingang van de speeltuin komen twee fietsvakken die naast het pad liggen. Het fietsvak wordt opgesloten met een metalen strip, de verharding bestaat uit een gele klinker-verharding DF halfsteensverband. Achter het fietsvak loopt een laag parkhekje. Het Fietsvak is 2.60m diep in verband met de grote hevoeelheden bakfietsen.

D3

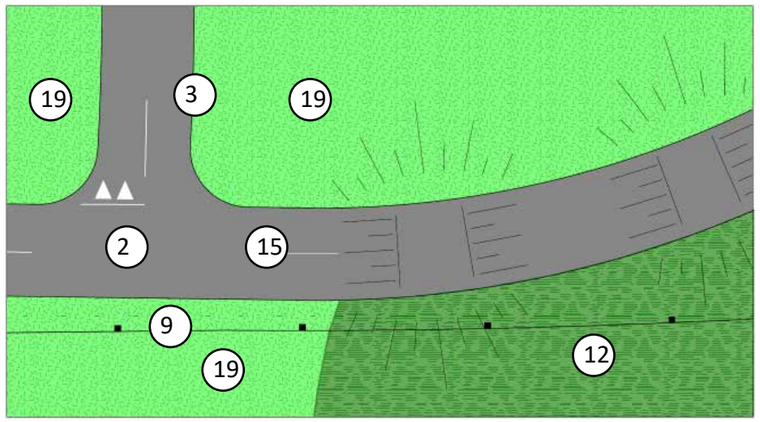

Op kruispunten is op de aangeduide locaties een haaientanden (verkleind) opgenomen. De aanzet van de paden na een afslag hebben een markering van 1m. De heuvels in het asfalt zijn rolstoelvriendelijk maar wel uitdagend.

D4

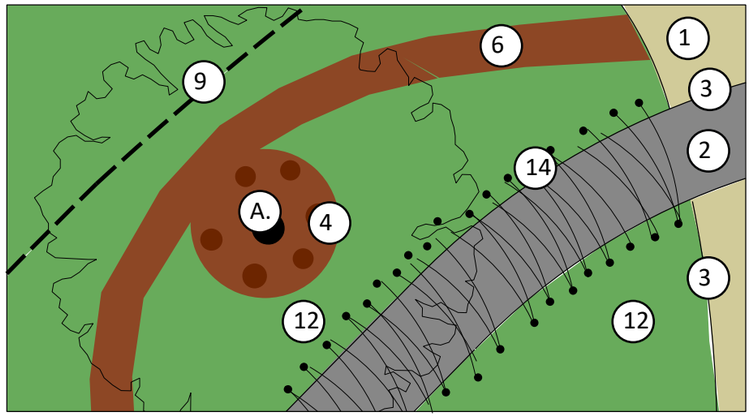

Het houtsnipperpad (6) ligt verscholen achter de wilgentunnel (13) en achter de hogere vaste beplanting. Zodat de kinderen een Verscholen padenstructuur kunnen ervaren.

D5

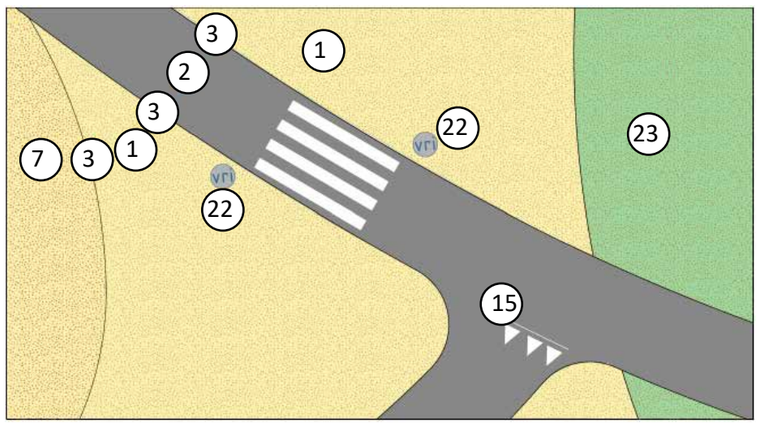

De verschillende materialen worden begrenzd door een stalen strip.

D6

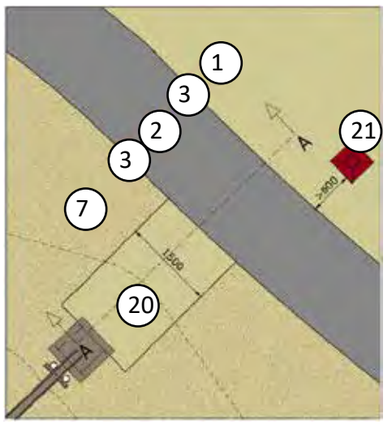

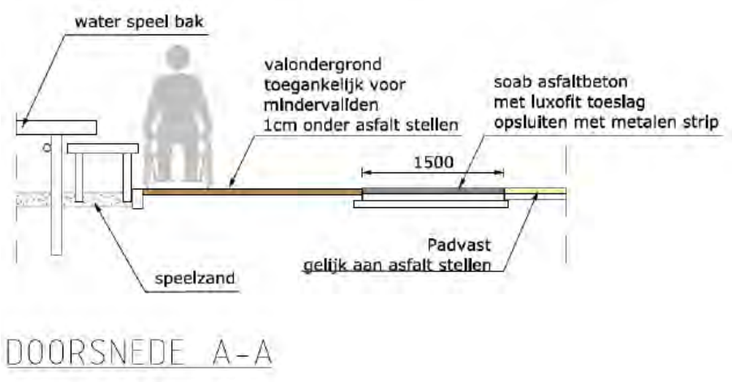

in de zandbak komt een waterspeelelement, om deze rolstoel toegankelijk te maken komt er een valvloer in de zandbak als pad richting waterspeel-element.

2.3 Details

Vergroening trap

De huidige trap is een speelse trap waarin zitblokken zijn opgenomen. Het bewandelbare deel, zonder onderbrekingen van zitblokken, loopt langs het water en is voorzien van een trapleuning. Dit bewandelbare deel eindigt in de huidige situatie in een hekwerk. De trap buiten deze looproute is overal onderbroken door zitblokken die een dubbele treehoogte hebben, wat gevaarlijk kan zijn voor als je even niet oplet.
Het voorstel is om het bewandelbare deel langs het water en de trapleuning uit te breiden en uit te laten waaieren. Dit sluit aan op de verbrede wandelroute langs de Singelgracht. Er zullen zitblokken vervangen moeten worden door trapelementen die vrijkomen uit het overige deel van de trap, waarvan het voorstel is deze te vergroenen. De punt van de trap wordt vergroend, de traptreden en zitblokken worden daar verwijderd. De vrije ruimte wordt opgevuld met aarde als schuin talud. Op dit talud komt vaste beplanting. Aan de voet van dit talud komt een zitbank, die uitkijkt op het van Randwijk monument. We onderzoeken of deze bank kan bestaan uit hergebruikte zitblokken van de trap. Ook kunnen we ons voorstellen dat het een natuurstenen zitelement wordt, waarin de uitleg van het van Randwijk monument wordt opgenomen.

LEGENDA details

1. Padvast, geel
2. Nieuwe natuursteen zitelementen
3. Bestaande trap, traptreden op aantal plekken aangepast
4. Bestaande trapleuning
5. Bestaande opsluitand
6. Rode klinker DF, halfsteensverband
7. Sierbeplanting op grondtaluud, bestaande trapelenten verwijderen



Bestaande situatie, trap met leuning eindigt in hekwerk met fietsen

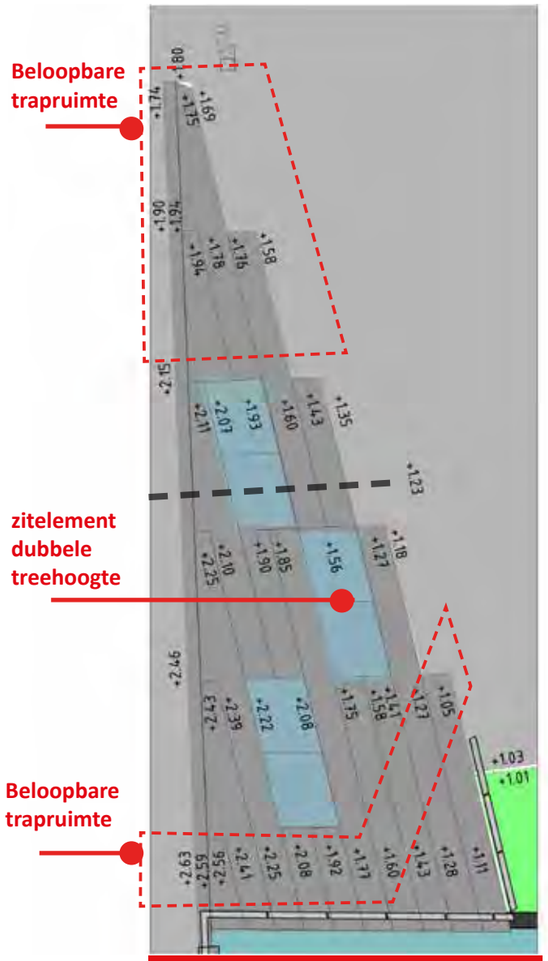

Bestaande situatie

1. Beplanting maximaal 0,5 hoog worden. Beplanting aanplanten die tegen droogte kan met een neutrale zuurtegraad.
2. Plantengrond substraat. Max 0,40 m diep.
3. Afscheiding met geotextiel waterdoorlatend en transporterend doek.
4. Basalt lava. 0,2 meter diep. Doet dienst als waterbuffel, waterafgifte en watertransport.
5. Drainszand tegen de basalt lava ter hoogte van teen trap.
6. Grondkoffer aangesloten op drainzand. (Voert overtollig water af naar het grondwater.)

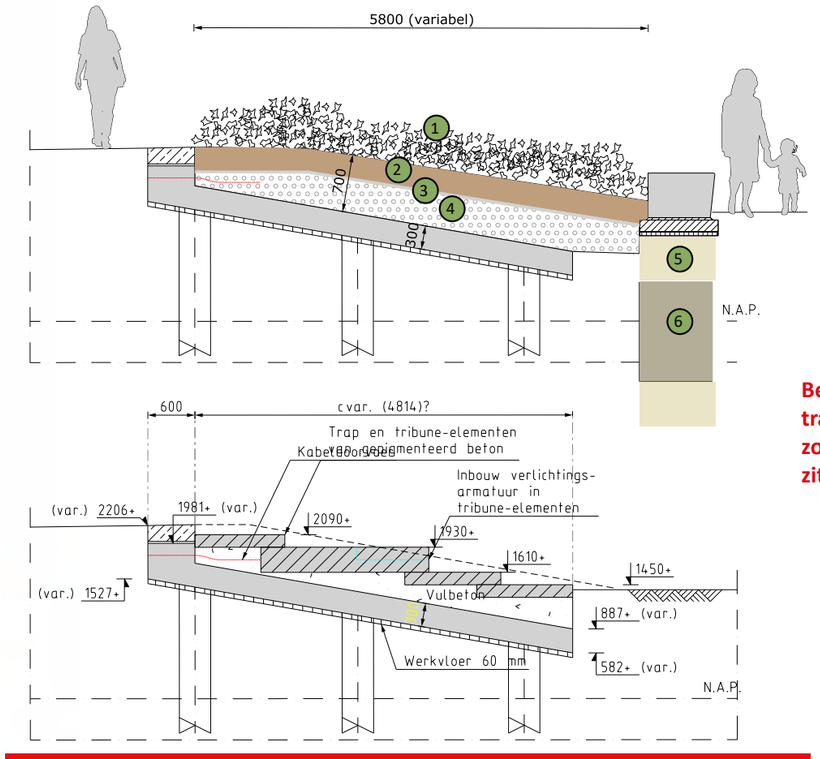

Technische doorsnede D-D (boven nieuwe situatie, onder bestaande situatie)

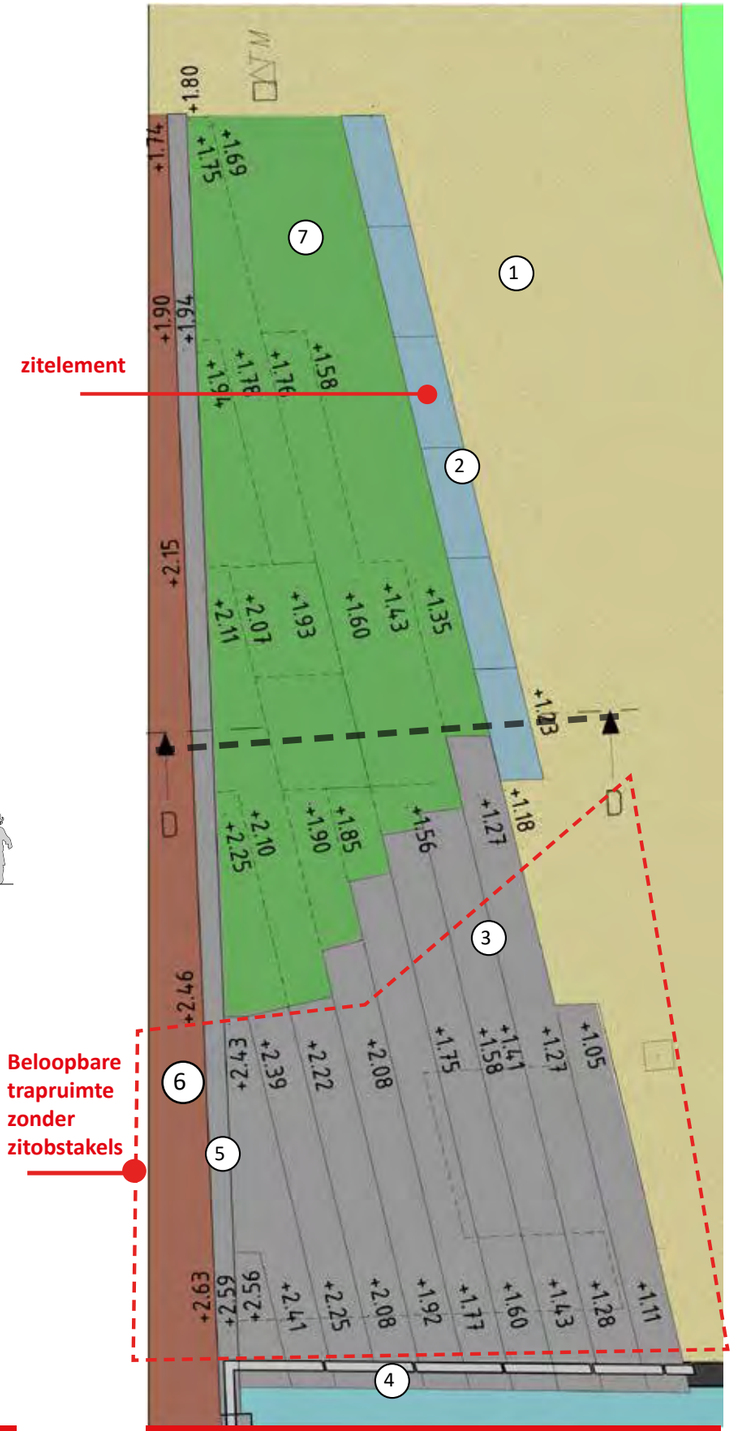

Nieuwe situatie

3 Materiaal en meubilair

Materiaal

Het park zal grotendeels in halfverharding worden uitgevoerd. De keuze van de halfverharding is vooral op de bomen gebaseerd, omdat dit type ondergrond voldoende water en zuurstof doorlatend is. Het materiaal Padvast is daarom de maatstaaf voor dit gebied. Dit type verharding wordt ook voor de nieuwe wandelboulevard aan de Stadhouderskade, tussen de Ferdinand Bolstraat en Museumplein, gebruikt. Daar waar het gebruik hoog is bij de fietsparkeervoorzieningen, worden gebakken gele dikformaat stenen toegepast. De speel- en fietspaden binnen de speeltuin blijven zoals in de huidige situatie van asfalt. Wel stellen we voor om te kiezen voor zeer open asfalt beton voor een goede doorlaatbaarheid van hemelwater.

Zitbanken

Binnen de speeltuin zijn inclusieve picknickbanken geplaatst waarbij de rolstoel ook kan aanschuiven. Ook komt er een tiental losse stoelen. Verder worden er stammetjes en andere natuurlijke elementen toegevoegd die een secundaire zitgelegenheid vormen. Buiten het speeltuinhek, in het tweede Weteringplantsoen, worden de standaard Canape zitbanken toegepast. Een aantal banken wordt voorzien van armleuningen om de banken zo comfortabel mogelijk te maken.

Afvalbakken

De afvalbakken komen op strategische plekken te staan waar afval verwacht kan worden. Bij de uitgang en entree van de speeltuin en nabij bankjes.

Fietsparkeren

Dicht bij de entree van de speeltuin komen twee fietsvakken met een aantal nietjes tegen het omvallen van fietsen. Deze vakken bieden ruimte voor 52 fietsen, nu zijn er 24 fietsparkeerplekken.



Losse stabelbare robuste stoelen binnen speeltuinhek



Canape bank met rugleuning (optioneel met armleuning)



Inclusieve picknicktafels



Puccini fietsnietje



boomstammen voor stappalen en zitelementen



Puccini afvalbak 100L / 200L

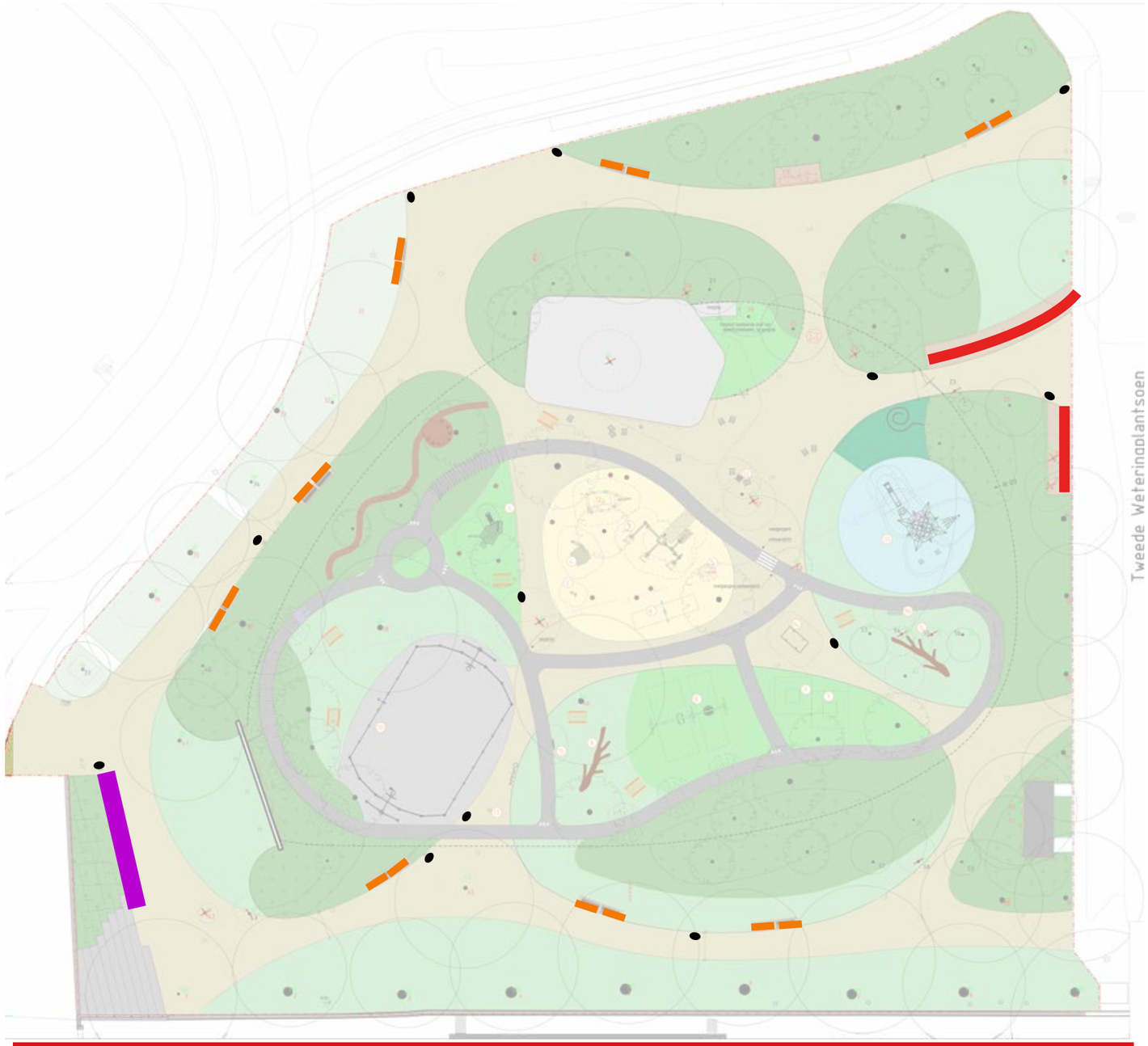

Legenda

- Canape bank met rugleuning
- fietsvak met aantal fietsnietjes
- afvalbak 200l
- zitbank in vergroende trap opgenomen en ontworpen

Deelkaart meubilair

3 Materiaal en meubilair

Speeltuinhekwerk
Om de speeltuin komt een hekwerk van minimaal 2 meter hoog, zoals de wens vanuit de buurt. Het wordt een transparant en speels hekwerk. In verband met de veiligheid voor spelende kinderen wordt het exacte type nader bepaald.

Plantsoenhekwerk
Bij de fiets parkeerlocatie nabij de entree van de speeltuin worden de groenborders omheind door een laag plantsoenhekwerk. Deze voorkomen olifantenpaadjes door het groen.

Toegangspoort speeltuin
In lijn met het speeltuin hekwerk wordt door de fabrikant van het hekwerk een voorstel gemaakt voor een toegangspoort. Deze poort moet minimaal 3,5 meter breed zijn, afsluitbaar, en een systeem hebben dat gedurende de openingstijden voor ouders gemakkelijk te openen is, maar niet voor kinderen.

Omheining speelterrein peuters
Binnen de speeltuin, aansluitend aan het speeltuingebouw, komt een afgesloten speelruimte van minimaal 50 m2 voor de allerkleinsten binnen de opvang. Deze wordt omheind door een laag hekwerk.



Referentie transparant architectonisch gaas



Referentie Leidsebosje, plantsoenhekwerk



Legenda

- Parkhekwerk
- speeltuinhekwerk
- Plantsoenhekwerk

Deelkaart hekwerk

4 Speeltuin

Padenstructuur; 1 tot 12 jaar

De asfalt padenstructuur is een belangrijk onderdeel van de speeltuin, dit wilde de buurt graag terugzien.

- Paden van asfalt.
- Heuvels in paden voor extra speelaanleiding.
- Voorrangsmarkeringen, bestaand stoplicht en nieuw voetgangerslicht voor educatie en speelaanleiding.
- Wilgentunnel voor extra speelaanleiding, minimaal 10 meter.
- Langs de asfalt paden komt een aantal zintuigelijke objecten die ook voor mensen met een mobiliteitsbe perking toegankelijk zijn.
- In de Noordwesthoek een houtsnipperpad door het groen, dat naar een open ‘plekje’ leidt waarbij met hou ten stammen een cirkel of zitgroep is gevormd.













Legenda

- Heuvels
- Wilgentunnel
- Houtsnipperpad
- Stoplicht
- Voetganggerslicht
- Haaientanden
- Voetgangersoversteek

Deelkaart padenstructuur

4 Speeltuin

Speelveld 1; O tot 4 jaar (ligt focus)

- Ligt dichtbij de buurtkamer en de open ruimte met zitgelegenheid voor ouders en is daarom met name voor de jongere kinderen (0 t/m 4) die onder toezicht en begeleiding van ouders spelen. Het speelveld wordt doorsneden door een padstructuur van het park.
- Speelobjecten gesitueerd in speelzand of gras.
- Klim- glijtoestel met schuil of verstopmogelijkheid voor de allerkleinsten 1, 2 jaar.
- Wip- veer element.
- Schommel voor de leeftijd 1+.





















Deelkaart speelveld 1

4 Speeltuin

Speelveld 2; 1 tot 12 jaar

- Klimpiramide met glijbaan op valondergrond (deze blijft behouden op zijn locatie).
- Bij nieuwe toestellen, valondergrond van gras en waar noodzakelijk van kunstgras.
- Speel- of klimboom in het gras (bij voorkeur hergebruik van gekapte boom Stadhouderskade).
- Minimaal 2 grondtrampolines met dichte weving die mede toegankelijk zijn voor kinderen met een beperking
- Schommels: 1 standaard schommel, een vogelnetschommel, 1 mindervalideschommel..
- Tafeltennistafel.
- Schaaktafel.

















Deelkaart speelveld 2

4 Speeltuin

Speelveld 3; 3 tot 100 jaar

- Voet- basketveld met hoog hek aan kopse kanten en laag hek aan de zijkanten.
- Speelveld van asfalt
- Goal ligt verder terug waardoor rolstoelen gemakkelijk het voetbalveld op kunnen komen.







Deelkaart speelveld 2

5 Beplanting

Het Weteringpark bestaat uit organisch gevormde groene eilanden. Deze kunnen uit gras bestaan met binnen deze groene eilanden losse groenborders. De groenborders bestaan uit vaste beplanting (B2) met op sommige locaties een kleurrijke border (B1). Het speeltuinhekwerk doorsnijdt deze organische eilanden met groene borders.

Buiten de speeltuin heeft het groen meer een sierwaarde. Binnen de speeltuin heeft het een meer educatieve waarde en zal er ook eetbaar groen toegepast worden. Desgewenst kan een kleine moestuin onderdeel uitmaken van een organisch eiland (B4,B5).

Langs de kade onder de bestaande platanen blijft het gras, wel wordt gekeken of hier bollen aan toegevoegd kunnen worden (B3).

Om het beschutte karakter van de speeltuin terug te brengen, zullen er hoogte accenten komen (H1, H2, H3).

Het definitieve beplantingsplan wordt in samenwerking met groenspecialisten op een later moment opgesteld, grotendeels in samenhang met het groenontwerp van de wandelboulevard aan de Stadhouderskade.



Sfeerbeelden hogere accentbeplanting



Sfeerbeelden schaduwminnende bodembedekkers









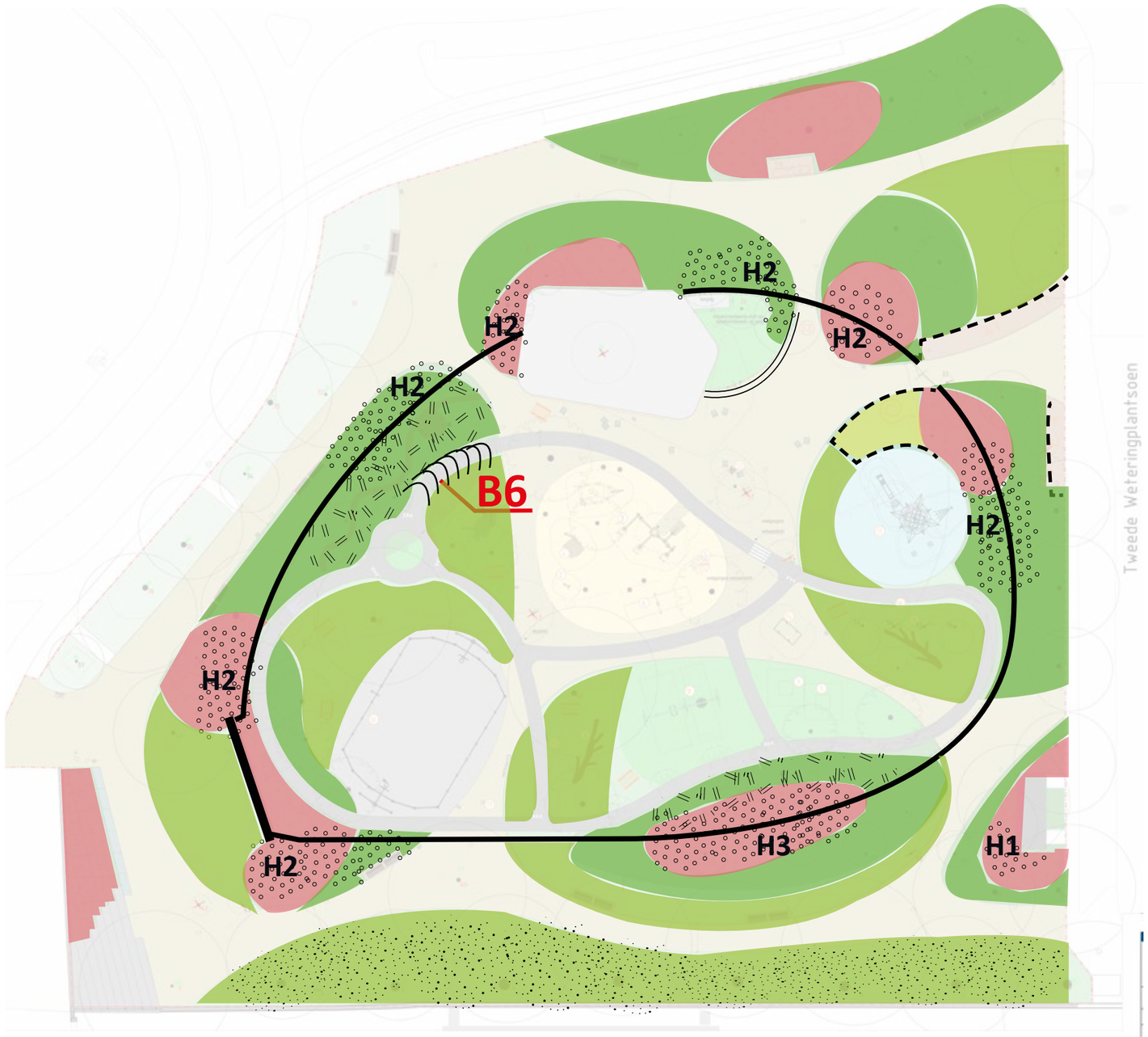

Legenda

- B1 Vaste beplanting met accentkleuren
- B2 Vaste beplanting basis
- B3 Bollenmengsel
- B4 Eetbaar / educatief groen
- B5 Moestuin horend bij opvang
- B6 Wilgentunnel
- Gazon
- Hoogteaccent
- H1 Hoogte van 0,5 tot 1,0m
- H2 Hoogte circa 1,5m
- H3 Hoogte >1,5m

Deelkaart beplanting

6 Bomen

Het park is de loop der jaren gefragmenteerd. Dat geldt ook enigszins voor de bomen, die aan de westkant voor een groter deel uit platanen bestaan. Bij de herinrichtingsplannen wordt geprobeerd de samenhang in het hele park te versterken door de diversiteit van bomen te vergroten.

De doorgaande platanenstructuur langs de kade blijft gehandhaafd. Het park heeft een diverse collectie bomen, die blijft behouden en wordt versterkt.

In het plangebied staan 58 bestaande bomen. Voor de start van de werkzaamheden moeten op korte termijn 4 bomen worden verwijderd. Deze bomen zijn afgekeurd op basis van de BVC (Boom Veiligheid Controle).

Op veel locaties zal verharding worden vervangen door halfverharding. Ook worden groenstroken doorsneden door de nieuwe padenstructuur in het plantsoen. Op basis van de risico's, effecten en werkzaamheden worden maatregelen getroffen om de bomen te beschermen.

Voor 23 bomen gelden specifieke maatregelen voor tijdens de uitvoering. Er zullen 8 bomen worden verwijderd vanwege het plan (boomnummer 20, 21, 24, 28, 30, 42, 47 en 51). Hiervan zijn er 6 van redelijke tot matige kwaliteit en 2 van slechte kwaliteit (verminderde conditie of gebreken etc.).

In het nieuwe ontwerp worden 25 nieuwe bomen aangeplant, waarbij rekening wordt gehouden met het speelcomfort van de kinderen tijdens zonnige dagen. Hiernaast een lijst met de soorten. Op de plankaart zijn de exacte locaties van de bestaande en nieuwe bomen te zien. De bestaande bomen zijn met boomnummers op de plantekening weergegeven.

LEGENDA nieuwe bomen

1. Prunus avium (Wilde kers)
2. Prunus avium (Wilde kers)
3. Prunus avium (Wilde kers)
4. Cercis siliquastrum (Judasboom)
5. Cercis siliquastrum (Judasboom)
6. Liriodendron tulipifera (Tulpenboom)
7. Prunus avium 'Plena' (Sierkers)
8. Morus Nigra (Zwarte moerbij)
9. Tiia tomentosa 'brabant' (zilverlinde)
10. Aesculus x carnea (Rode kastanje)
    *grote aanplant
11. Ulmus 'Frontier' (Iep)
12. Tiia tomentosa 'brabant' (zilverlinde)
13. Platanus aseriforia irectum (zuilvormige Plataan)
14. Palownaboom
15. Judas Nigra (Walnoot)
16. Populus tremula (Ratelpopulier)
17. Salix alba 'Belders' meerstammige (Schietwilg)
18. Robinia pseudoacacia 'Nyirsegi'
    (Valse Acasia/Robinia)
19. Prunus Avium (zoete Kers op stam/eetbaar)
20. Morus Nigra (Zwarte moerbij)
21. Prunus avium (Wilde kers)
22. Prunus Avium (zoete Kers op stam/eetbaar)
23. Prunus Avium (zoete Kers op stam/eetbaar)
24. Prunus Avium (zoete Kers op stam/eetbaar)
25. Ulmus rebona
26. Cercis siliquastrum (Judasboom)



Legenda

- Nieuwe boom
- Verplanten boom
- Nieuwe locatie verplante boom
- bestaande boom kappen
- Bestaande boom waar mogelijk behouden
- 31 Boomnr BEA (nietverplantbaar)
- 59 Boomnr BEA (wel verplantbaar)

Deelkaart bestaande en nieuwe bomen

7 Verlichtingsplan

In de Puccini verlichtingskaart is te zien dat het Weteringpark binnen zone A valt. Hierbij wordt uitgegaan van drie type verlichtingsmasten; Hoog; Apollomast Laag; Klassieke mast 1883-Ritterarmatuur.

Binnen de huidige speeltuinhekken staan verouderde masten die niet passen binnen de zone volgens Puccini. Bij het herplaatsen van deze verlichting zouden de masten niet meer voldoen aan de huidige normen. Het armatuur kan voor hergebruik naar het depot.

Voor de herinrichting van het Tweede Weteringplantsoen wordt daarom alleen gebruik gemaakt van het lage model; de klassieke mast 1883-Ritterarmatuur. De exacte aantallen en posities worden nog bepaald, de kaart hiernaast laat een indicatie zien.

Uitgangspunt is bij brede wandelpaden en splitsingen om de masten in het midden van het pad te plaatsen. Daar waar de padenstructuur smaller is, komen ze langs het groen te staan.



Puccini kaart openbare verlichting



mast 1883 met Riterarmatuur

Legenda

- Nieuwe mast 1883 met Ritterarmatuur
- Bestaande mast 1883 met Ritterarmatuur
- Bestaande grondspots waar mogelijk verplaatsen
- Grondpot aanlichten moeder aarde
- Spots in traptreden
- VRI mast (voetgangersoversteek licht en stoplicht)

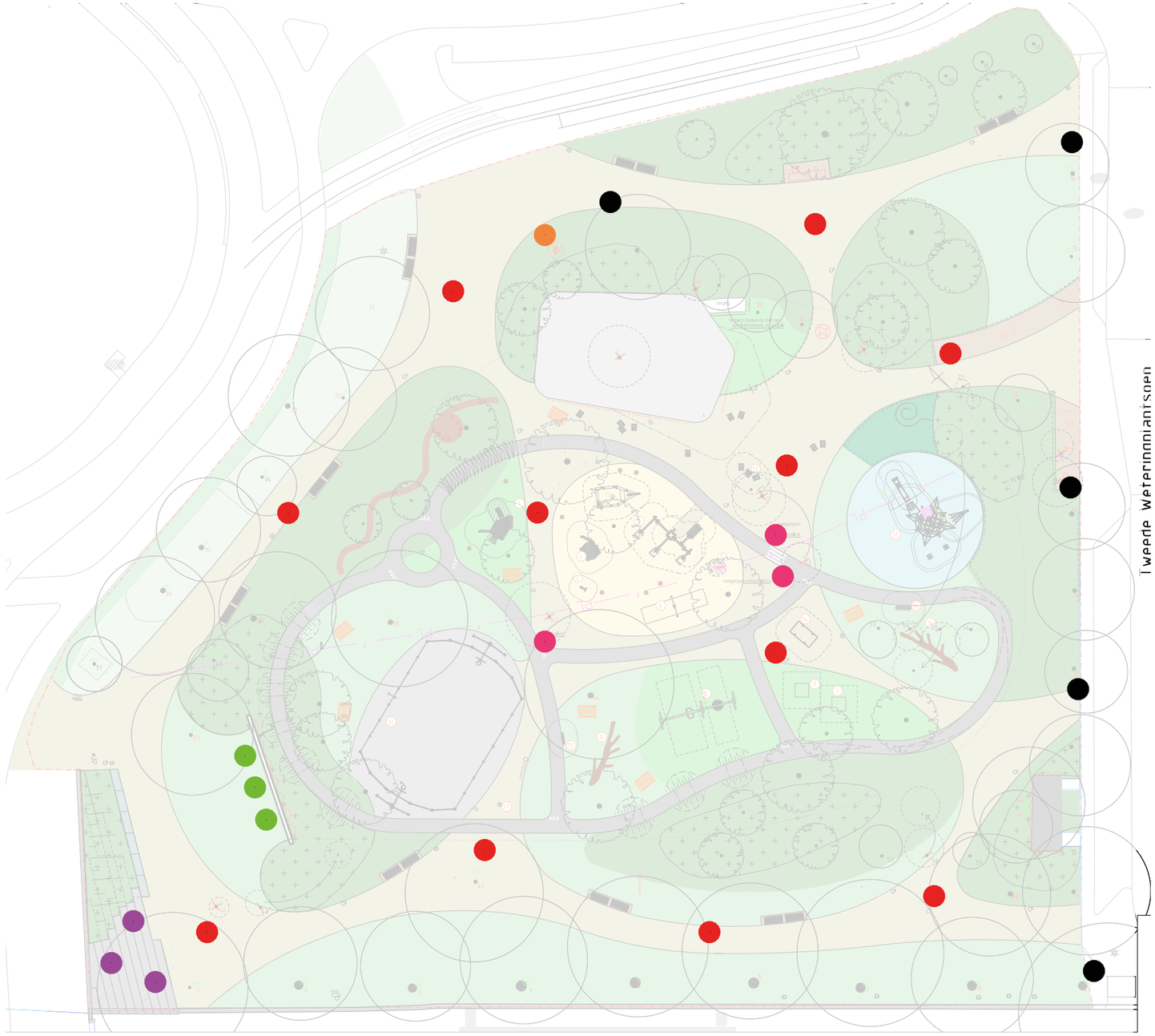

8 Kunstwerken en monumenten

In het Tweede Weteringplantsoen zijn meerdere kunstwerken en monumenten gesitueerd. Deze zijn zorgvuldig opgenomen of verplaatst in het nieuwe ontwerp.

De Zeelandbank
Deze wordt meer naar het oosten verplaatst en richt zich in de nieuwe situatie naar binnen, richting het park.

Moeder Aarde
Dit beeld krijgt een plek iets meer naar het noorden, in de zichtlijn van de voetgangersoversteek vanaf de tramhalte.

Graffitikunst
De graffitikunst, die aan de achterkant van het Van Randwijk-monument en op de muur van de Carrousel staat, komt op twee plekken terug in het nieuwe ontwerp. Op de achterkant van het Van Randwijk-monument en op het elektrahuisje langs de waterkant.

Amelia
Het meisje op de skippybal stond lange tijd bij het Marnixbad maar staat nu in de opslag. Het beeld krijgt een plek binnen het speeltuinhekwerk.



Van Randwijk-monument


Zeelandbank


Graffiti kunst


Moeder aarde



Amelia

Legenda

- Zeelandbank
- moeder aarde
- Van Randwijk-monument
- Amelia
- Graffiti kunstwerk achterkant van Randwijk
- Graffiti kunstwerk trafostation

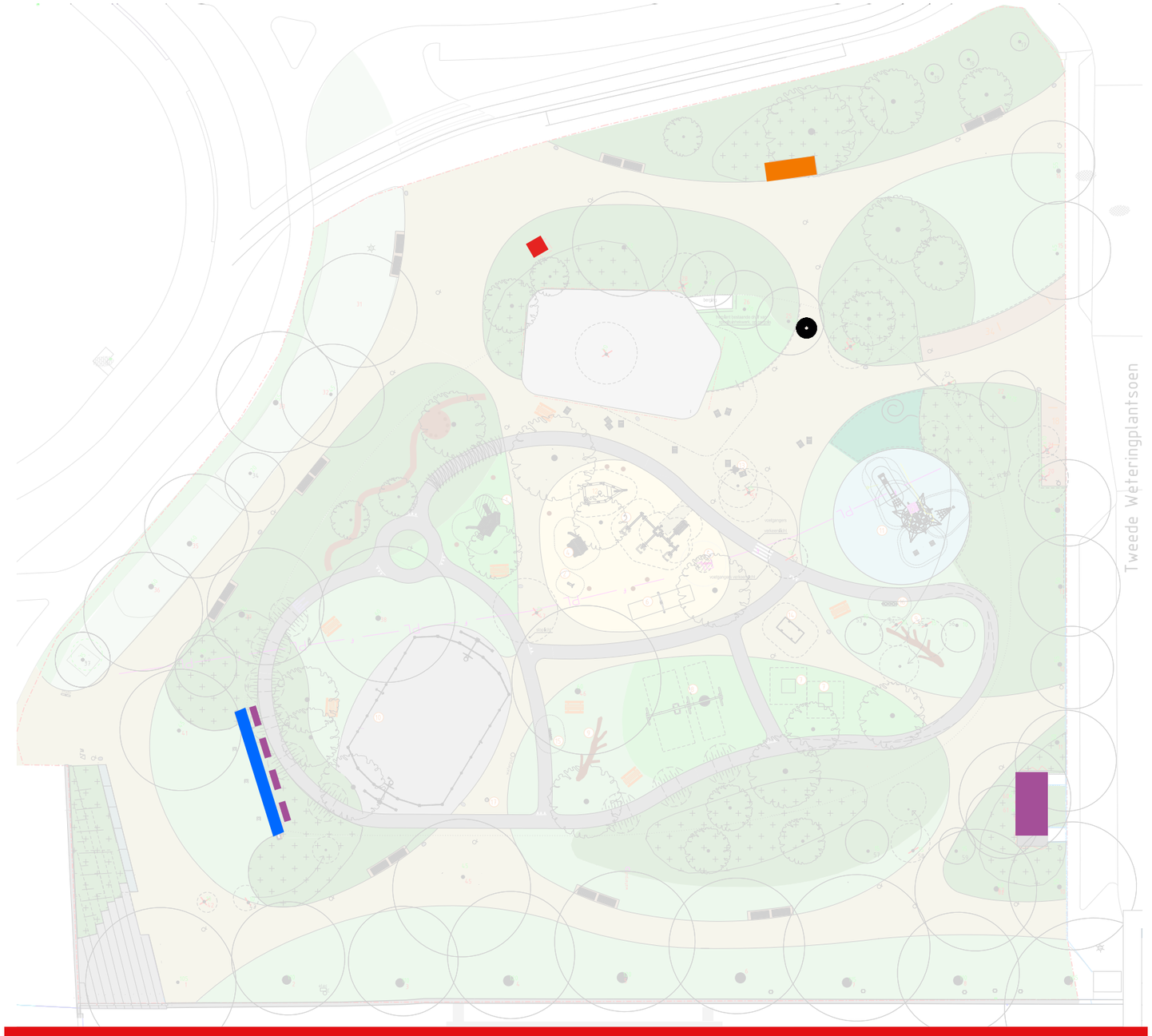

Deelkaart inpassing kunst

8 Kunstwerken en monumenten

Van Randwijk monument

Het van Randwijk-monument staat in de huidige situatie dicht op de waterkant, waardoor er een krappe ruimte en doorgang is. Samen met het Stadscuratorium is onderzocht of het monument verplaatst kan worden en welke aandachtspunten daarbij belangrijk zijn, zoals het behoud van de tekst. In afstemming met meerdere belanghebbenden, is het belang van de muur benadrukt en de relatie met het beeld De Gevallen Hoornblazer in het 1e Weteringplantsoen. Door het monument iets in te korten, schuin te plaatsen en iets meer naar het noorden te verplaatsen, ontstaat er meer ruimte langs de waterkant en staat het Van Randwijk-monument beter in de zichtlijn vanaf de brug. De trap die nu vanaf de brug aansluit op het park wordt deels vergroend en gaat ruimte bieden voor zitelementen zodat mensen ook van afstand kunnen uitkijken op het monument.





Nieuwe positie van Randwijk-monument

8 Kunstwerken en monumenten

Van Randwijk monument

Hiernaast een tekening waarop te zien is dat het monument wordt ingekort. Dit is voor beide zijden een andere afmeting om de verhoudingen van het totaal te behouden.

Belangrijk bij het opnieuw plaatsen van het monument is:

- Kleur steen wordt voorgelegd aan projectteam en komt zo dicht mogelijk in de buurt van de bestaande steen.
- Kleur voeg komt overeen met de bestaande voeg.
- Voor afbraak muur wordt de tekst ten opzichte van het bestaande formaat muur ingemeten, gedocumenteerd en voorgelegd aan het projectteam.
- Voor afbraak worden de onderlinge woorden en spatiëringen nauwkeurig ingemeten, gedocumenteerd en voorgelegd aan het projectteam.
- De bestaande deksteen wordt voor afbraak nauwkeurig ingemeten, gedocumenteerd en voorgelegd aan het projectteam. De nieuwe deksteen wordt vervolgens nagemaakt in natuursteen.



bestaand monument



9 Speeltuingebouw

In het Tweede Weteringplantsoen ligt de oudste speeltuin van Amsterdam: speeltuin UJ Klaren. Het huidige speeltuingebouw dateert uit 2006. Vanwege onzekerheid over de mogelijke aanleg van een ondergrondse parkeergarage is destijds gekozen voor een tijdelijke voorziening in de vorm van containers.

Het huidige speeltuingebouw van circa 220 m2 wordt verhuurd aan welzijnsinstelling stichting Dock. Zij exploiteren en beheren een ruimte van 35 m2 die in gebruik is als buurtkamer voor kleinschalige buurtactiviteiten van onder meer speeltuinvereniging UJ Klaren. De overige ruimtes in het gebouw verhuurt Dock aan een voorschool van Dynamo en buitenschoolse opvang van Woest Zuid. De voorschool heeft een groep met 16 kindplaatsen en de buitenschoolse opvang heeft 40 kindplaatsen.

Het Tweede Weteringplantsoen wordt opnieuw ingericht. Deze herinrichting is de 1e fase van een groter plan om de groengebieden rond het Weteringcircuit opnieuw in te richten en met elkaar te verbinden. De uitgangspunten hiervoor heeft het college in maart 2021 vastgesteld in de notitie ‘Van Weteringcircuit naar Weteringpark’. Eén van de uitgangspunten is dat het speeltuingebouw wordt vervangen door een nieuw gebouw met passende uitstraling.

Het huidige verenigingsgebouw staat aan de krappe en rechte zuidzijde van de speeltuin langs de waterkant en sluit fysiek en visueel de (potentieel) mooiste plek van dit parkdeel af. Het nieuwe gebouw komt aan de noordzijde van de speeltuin en vormt een middelpunt van dit deel van het park. Het verplaatsen van het gebouw en verschuiven en ‘afronden’ van de speeltuin zorgt voor grote ruimtelijke verbetering in het park. Het nieuwe gebouw biedt ruimte voor een speeltuingebouw met een buurtfunctie en een Kinderopvang. Beide functies hebben een eigen hoofdingang. Het gebouw krijgt een centrale ligging in het park. Het nieuwe gebouw wordt het best omschreven als een ‘parkpaviljoen’. Het is een visueel alzijdig gebouw, zonder duidelijke voor of achterkant.

Het gebouw is zo transparant mogelijk, met de gemeenschappelijke functies zichtbaar aan de buitenkant. Het is gemaakt van duurzaam en circulair (herbruikbaar en/ of hergebruikt) materiaal en is bij voorkeur demontabel. De architectuur is zodanig dat het gebouw warmte vasthoudt in de winter en koel is in de zomer. Het gebouw bestaat voornamelijk uit (composiet)hout, metaal en glas. Het hout is bij voorkeur van Europese oorsprong. Het dak is groen en/of met zonnepanelen bedekt. Voor de plaatsing van het speeltuingebouw is er een zoeklocatie aangegeven in het definitieve ontwerp. Ten noorden van het gebouw is een minimale afstand tot de bomen gehouden. Aan de westzijde is voldoende ruimte voor groen om het gebouw en voor de aanplant van nieuwe bomen. Aan de zuidzijde is er minimaal 3 meter ruimte ten opzichte van het asfalt pad aangehouden. Voor de pergola die zorgt voor schaduw voor het gebouw en spelende kinderen, is een zoeklocatie ingetekend.



Referentie speeltuingebouw

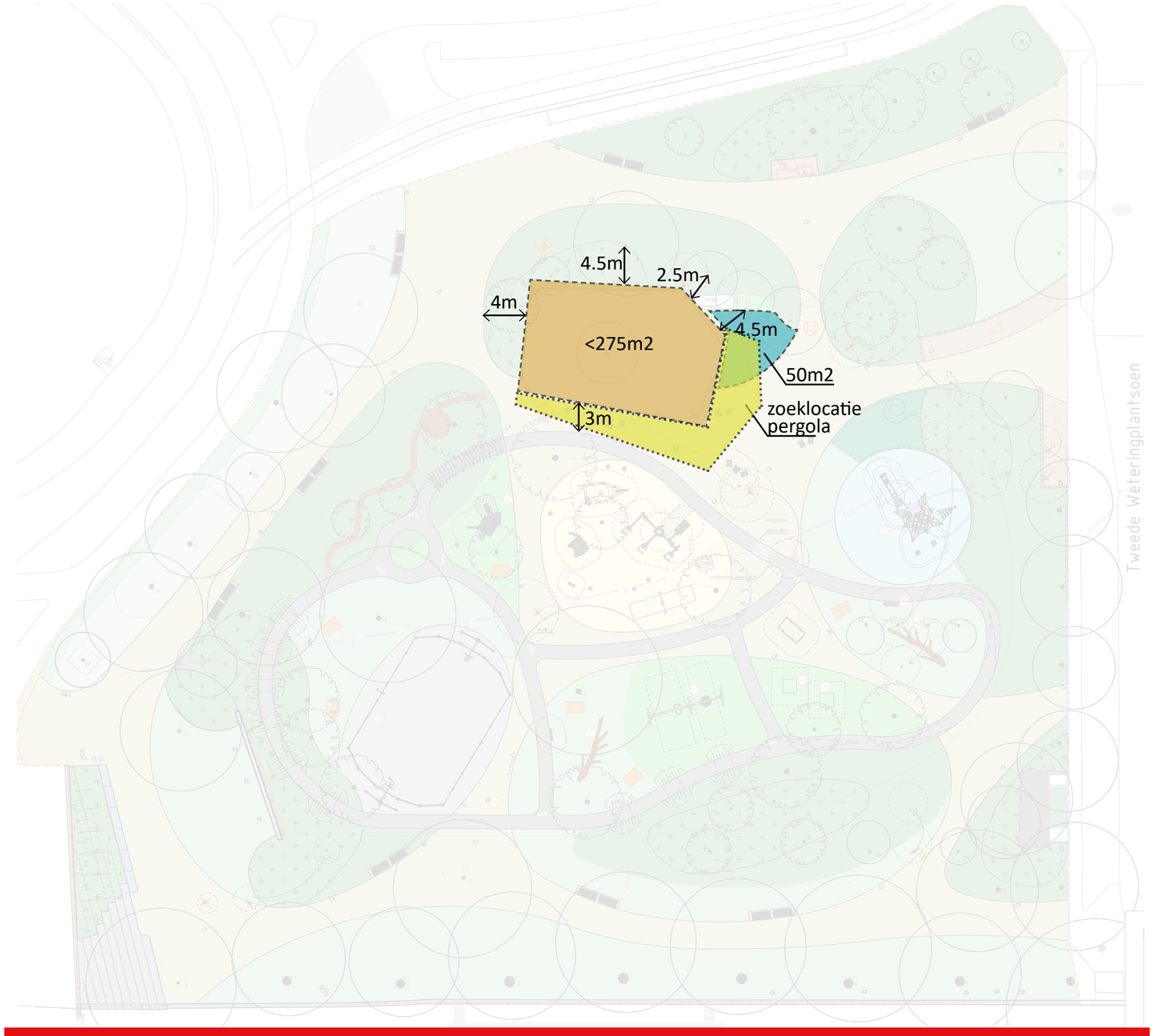

Zoeklocatie speelruimte / gebouw / speelruimte en pergola

10 Participatie

Het huidige ontwerp van het Tweede Weteringplantsoen is het resultaat van een uitgebreid participatieproces. In het najaar van 2021 zijn de ontwerpprincipes vastgesteld aan de hand van participatie met omwonenden, speeltuingebruikers en de speeltuinvereniging UJ Klaren. Via een participatiemarkt in de speeltuin kregen belanghebbende de kans om hun ideeën en suggesties over de huidige inrichting te delen.

De buurt en de speeltuinvereniging hebben onder andere gekeken welke speeltoestellen er moeten komen. Zo is er gekozen voor een veel groenere speeltuin met natuurspelen en is er gezorgd voor toegankelijkheid voor kinderen met een fysieke beperking. Daarnaast is in overleg met de buurt gekozen voor een aangepast Van Randwijk-monument. Dit monument wordt iets smaller en zó gepositioneerd dat het meer opvalt en dat het de parkbeleving ten goede komt.

Deze input is gebruikt voor het concept ontwerp, dat op 9 maart 2022 is gepresenteerd aan de bewoners in verschillende ontwerpvarianten. Na toelichting op het ontwerp en het vervolgproces werden alle vragen beantwoord. Die gingen onder meer over het groen, de plek van de ingang van het park, het hekwerk en de speeltoestellen. De avond eindigde met een applaus vanuit de buurt. Hierna is het onderwerp verder verfijnd tot het huidige definitieve ontwerp.

Samen met de speeltuinvereniging en Stadswerken zullen er afspraken worden gemaakt over het toekomstige onderhoud van de speeltuin. Met name objecten zoals de wilgentunnel en de zandbak zijn onderhoudsintensief. Om deze toch mogelijk te maken, zal de speeltuinvereniging hierin een rol spelen.



11 Planning

Na een intensief participatietraject met de belanghebbenden is in 2023 het ontwerp gemaakt voor het Tweede Weteringplantsoen. In 2024 worden voorbereidingen getroffen om de te herplanten bomen voor te bereiden op de verhuizing. Dit zodat we begin 2025 kunnen starten met de herinrichting. De exacte aanpak en fasering wordt verder uitgewerkt met het realisatieteam van Gemeentelijk Vastgoed, die het nieuwe speeltuingebouw bouwen. De totale duur van het project is ook afhankelijk van hoe de werkzaamheden passen in het plantseizoen.

COLOFON

Ontwerp: Ruimte en Duurzaamheid, Gemeente Amsterdam

Datum: 19-09-2024

Dit boekwerk is een product van de Gemeente Amsterdam.
Daar waar afbeeldingen gebruikt zijn die door andere partijen zijn gemaakt,
is dat in het onderschrift bij de betreffende afbeelding aangegeven.