Quickscan locatie 5.1, 2, e

Versie 10 september 2024

Vertrouwelijk
Vanwege de urgentie en snelheid waarmee de quickscan is uitgevoerd is er nog niet voor alle locaties afstemming geweest met stakeholders.

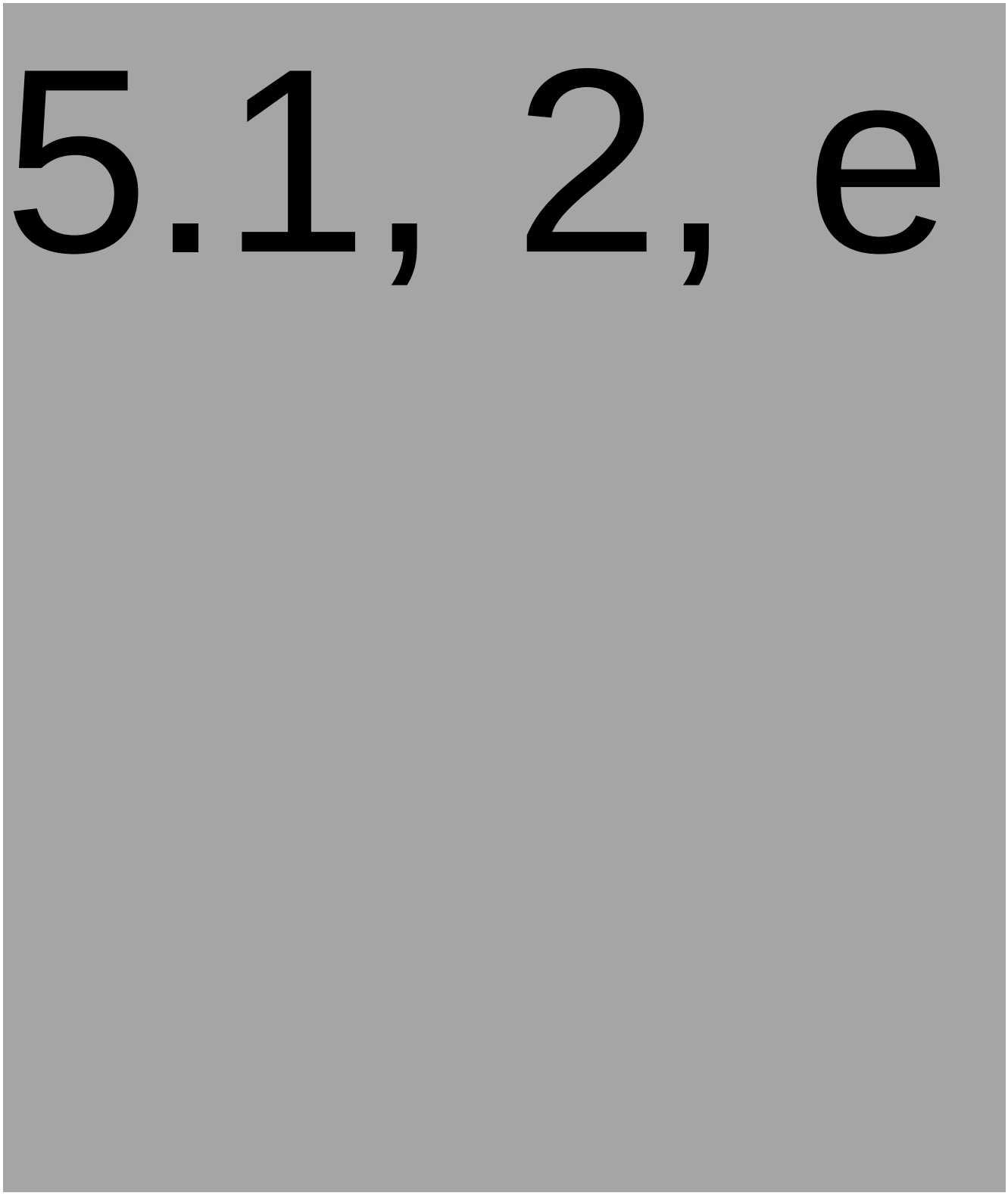

4.1, 4

4.1, 4

4.1, 4

4.1, 4

4.1, 4

4.1, 4



4.1, 4

4.1, 4



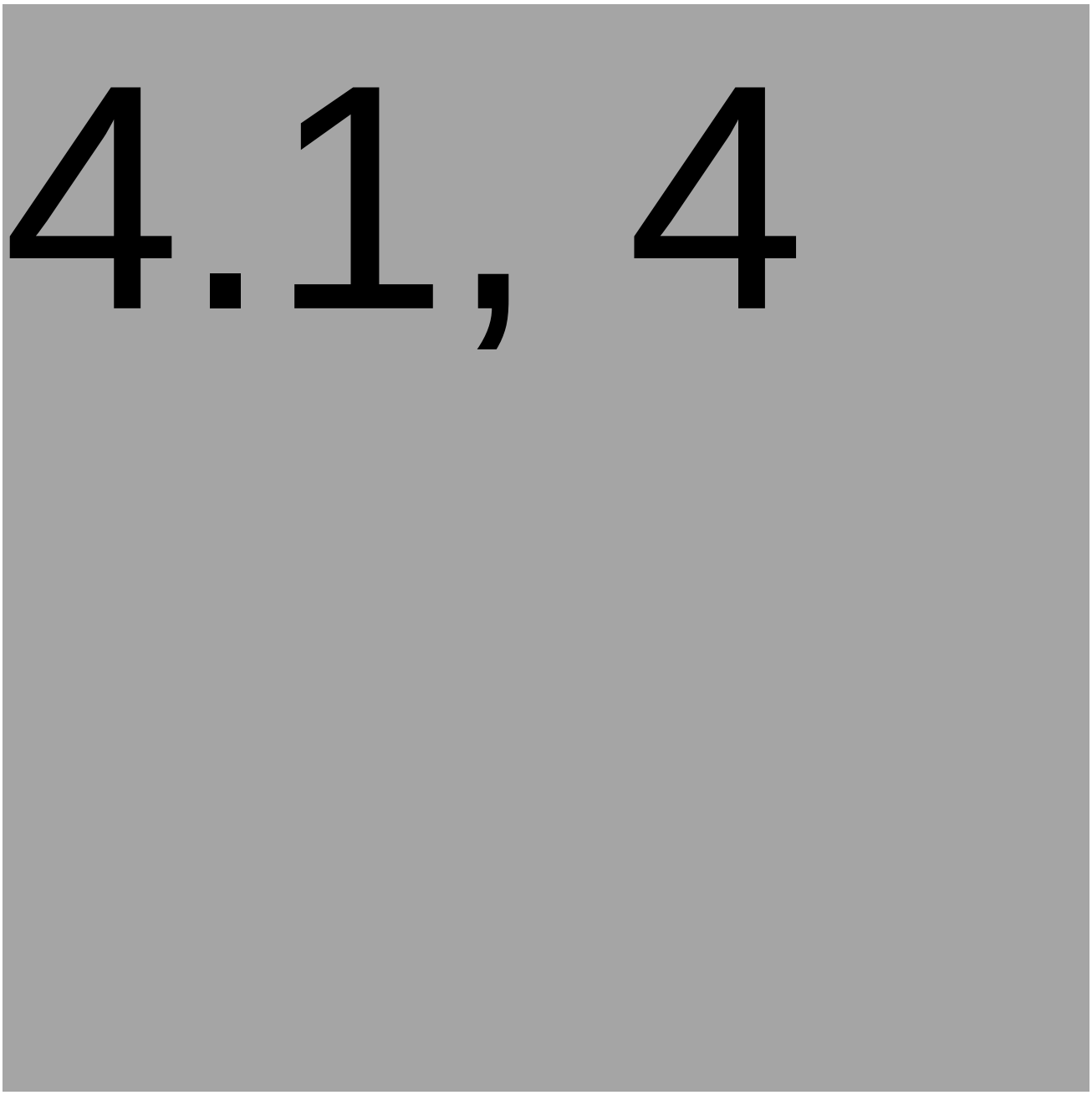

4.1, 4

4.1, 4

4.1, 4

4.1, 4

4.1, 4

4.1, 4

4.1, 4

4.1, 4

4.1, 4

4.1, 4

4.1, 4

4.1, 4

4.1, 4

10.5.1, 2, e



Stadsdeel	Nieuw West
Eigendomssituatie	Gemeente Amsterdam
Bestemming	Wonen - stadslandbouw 
Grootte perceel	Woning: 413 m2
Bebouwing	In zeer slechte staat
Huidig gebruik	leegstandsbeheer
Andere ruimteclaims	Toegekend aan Vrije ruimte via de vgvprocedure
Lopende planvorming	nvt
Ruimtelijke mogelijkheden en beperkingen	nvt
Aandachtspunten	nvt
Beschikbaarheid	Definitief, per direct

Procedure	- Bestuurlijk besluit om af te wijken van leurprocedure
Planning	
Inhoudelijke afweging	nvt

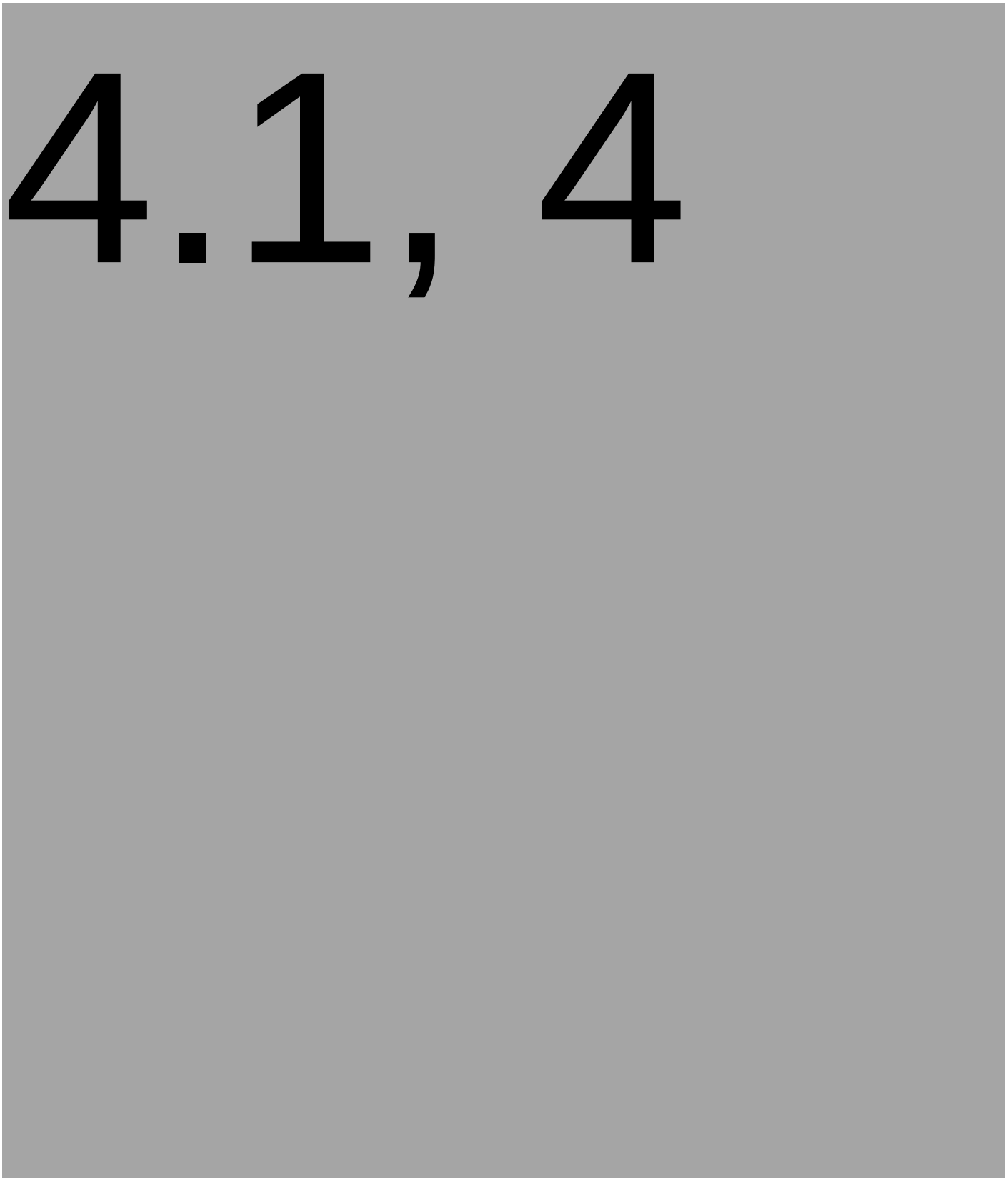

4.1, 4

4.1, 4

4.1, 4

4.1, 4

4.1, 4

5.1, 2, e

5.1, 2, e





Stadsdeel	Nieuw West
Eigendomssituatie	Gemeente Amsterdam
Bestemmingsplan	Wonen - woonwagenstandplaatsen

	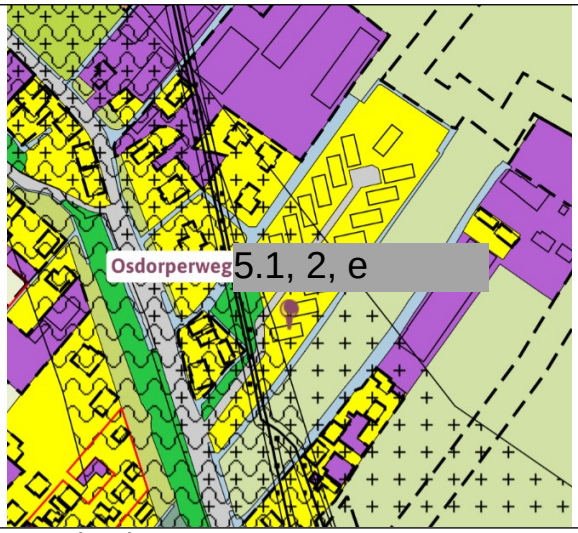 5.1, 2, e
Grootte perceel	Kavel achter: 480 m2
Bebouwing	nvt
Huidig gebruik	paardenwei
Andere ruimteclaims	nvt
Lopende planvorming	nvt
Ruimtelijke mogelijkheden en beperkingen	nvt
Aandachtspunten	5.1, 2, e
Beschikbaarheid	e n t e
Procedure	Opzeggen bestaande huurovereenkomst
Planning	
Inhoudelijke afweging	

4.1, 4

4.1, 4