GEMEENTE AMSTERDAM
STADSDEEL ZUIDERAMSTEL
VASTGESTELD BESTEMMINGSPLAN " BUITENVELDERT 2001 "
ONDERDEEL IA: PLANKAART

LEGENDA

VERKLARING EN NADERE AANDUIDINGEN:

- GEMEENTEGRENS
- GRENS BESTEMMINGSPLAN
- GRENS BESTEMMINGSPLAN TEVENS GEMEENTEGRENS
- GRENS BESTEMMINGEN
- TOPOGRAFISCHE GEGEVENS
- MAXIMALE BOUWHOOGTE IN METERS T.O.V. GEMIDDELD AANGRENZEND STRAATPEIL MAXIMAAL BEBOUWINGSPERCENTAGE
- HOOGTESCHEIDINGSLIJNEN
- VERPLICHTE BOUWGRENS
- AANDUIDING DWARSPROFIEL
- STRAALPAD MET OBSTAKELHOOGTE T.O.V. NAP, WAARBOVEN SLECHTS MET TOESTEMMING VAN P.T.T. TELECOM MAG WORDEN GEBOUWD
- (VRIJSTAANDE) AANDUIDING TRANSFORMATORHUISJES TRACE
- GELUIDSCONTOUR SCHIPHOL 30 Ke (5 BANEN AANWIJZING)
- GELUIDSCONTOUR SCHIPHOL 35 Ke (4 BANEN AANWIJZING)
- GELUIDSCONTOUR SCHIPHOL 35 Ke (5 BANEN AANWIJZING)
- GELUIDSCONTOUR SCHIPHOL 40 Ke (4 BANEN AANWIJZING)
- GELUIDSCONTOUR SCHIPHOL 40 Ke (5 BANEN AANWIJZING)
- VEILIGHEIDSZONE GEVAARLIJKE STOFFEN (50 m)
- VEILIGHEIDSZONE GEVAARLIJKE STOFFEN (120 m)
- ZONES SPOORWEGEN
- TRAM-TRACE
- TRAM-TRACE, TRACE NADER TE BEPALEN
- HOOFDNET FIETS
- SECUNDAIR HOOFDNET FIETS
- TERRAS TOEGESTAAN
- GARAGEBEDRIJF TOEGESTAAN
- SHOWROOM TOEGESTAAN
- WINKELS ACHTER DEZE LIJN TOEGESTAAN
- MEDISCHE VOORZIENINGEN TOEGESTAAN
- BOEZEMKERING, RESP. POLDERKERING

IN HET PARK TOEGESTANE NIET PARKGEBONDEN FUNCTIES :

- NUTSVOORZIENINGEN TOEGESTAAN
- VOORZIENINGEN T.B.V. ZAALVERHUUR TOEGESTAAN
- VOORZIENINGEN T.B.V. TENTCONSTELLINGEN EN MANIFESTATIES TOEGESTAAN
- WERF TOEGESTAAN
- MUSEUMTRAMBAAN TOEGESTAAN
- MOLEN TOEGESTAAN
- HORECA I MET ERVEN EN TERRASSEN TOEGESTAAN
- HORECA II MET ERVEN EN TERRASSEN TOEGESTAAN
- WONINGEN MET BIJBEHORENDE TUINEN EN ERVEN TOEGESTAAN

BESTEMMINGEN :

W..	WONINGEN W1 – W11
SF..	STEDELIJKE FUNCTIES SF1 – SF5
US..	UIT TE WERKEN STEDELIJKE FUNCTIES US1 – US3
GV..	GEMENGDE VOORZIENINGEN GV1 – GV2
Bk+W..	KANTOREN WAARBOVEN WONINGEN Bk+W1 – Bk+W3 – Bk+W5
Bk	KANTOREN
M	MAATSCHAPPELIJKE VOORZIENINGEN
Bh	HORECA II
Bbs	BENZINE- EN SERVICESTATION
R	RECREATIEVE VOORZIENINGEN
Rst	TENNISBANEN
Rp..	PARKEN EN PLANTSOENEN Rp1 – Rp6
Va	VERKEERSAREAAL
Vw	VAARWATER

Vastgesteld door de Stadsdeelraad van Zuideramstel bij besluit van 6/3/02 nr. 3/6
De stadsdeelsecretaris,

0 50 100 150 200 250

VASTGESTELD

Stadsdeel ZuiderAmstel	
Zwaanvlet 5	
1081 AP Amsterdam	Tel 020 - 5464 464
Aantal bladen 1	Datum 13 maart 2002
Blad nr. 1	Getekend J.T. Koemans
Ontwikkeling Plot nr.	Schaal 1 : 2500
Omschrijving VASTGESTELD BESTEMMINGSPLAN "BUITENVELDERT 2001" ONDERDEEL 1A: PLANKAART	TEKENING NUMMER WB 98 221

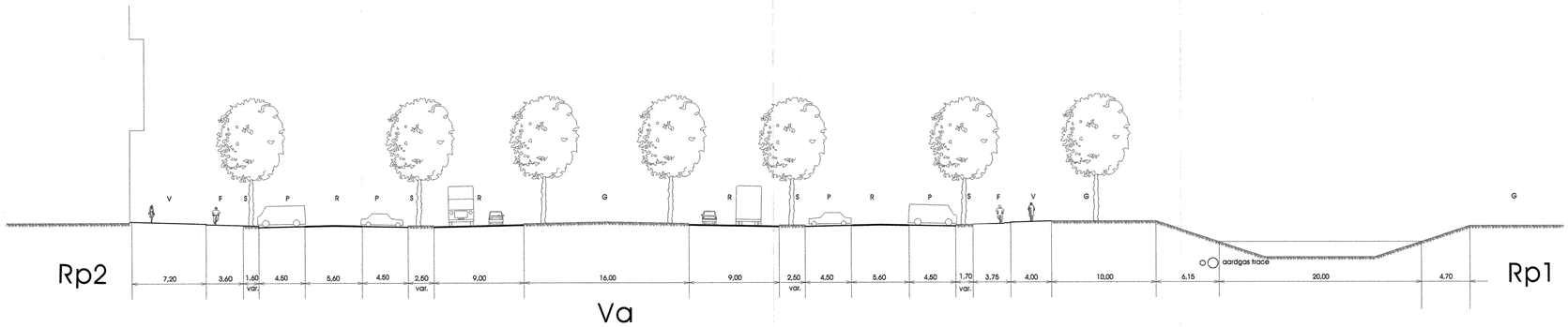

DWARSPROFIEL 1-1
Europaboulevard.

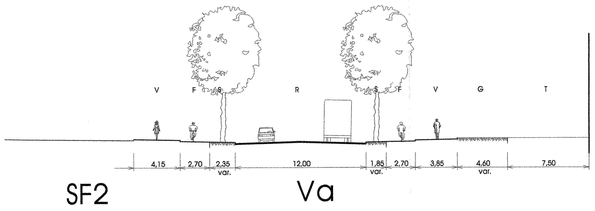

DWARSPROFIEL 2-2
van Leijenberghlaan huidig profiel

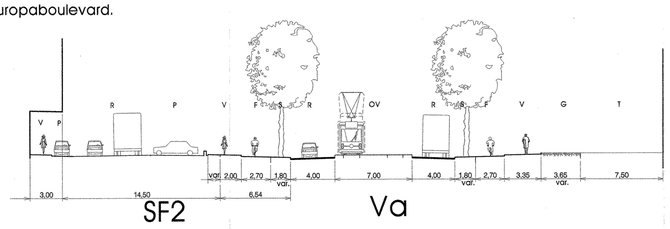

DWARSPROFIEL 2'-2'
van Leijenberghlaan indicatief profiel

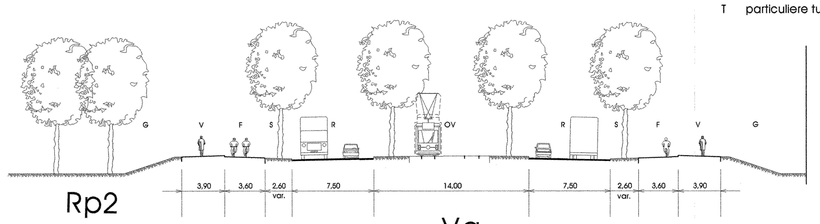

DWARSPROFIEL 3-3
Buitenveldertselaan

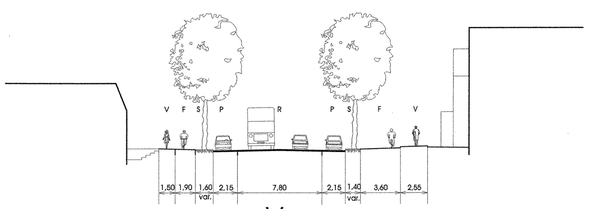

DWARSPROFIEL 4-4
Amstelveenseweg

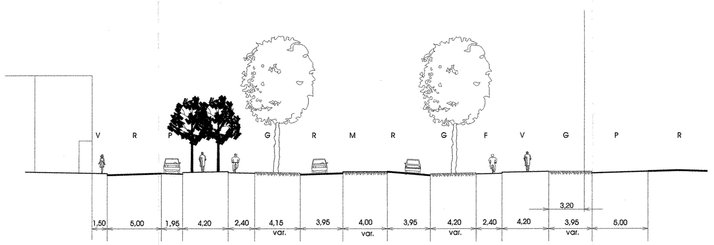

DWARSPROFIEL 5-5
van Nijenrodeweg

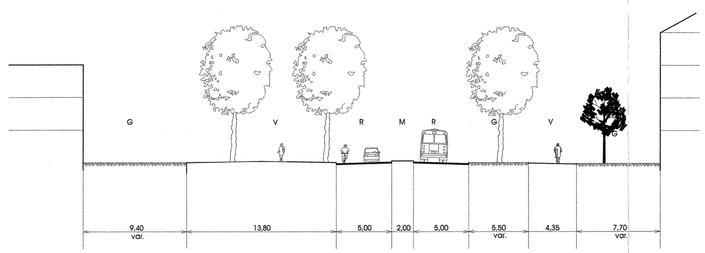

DWARSPROFIEL 6-6
van Boshuizenstraat

GEMEENTE AMSTERDAM
STADSDEEL ZUIDERAMSTEL
VASTGESTELD BESTEMMINGSPLAN
"BUITENVELDERT 2001"
ONDERDEEL 1B: DWARSPROFIELEN

LEGENDA
VERKLARING DWARSPROFIELEN:

V	voetpad
P	parkeerstrook
S	schampstrook
R	rijweg
F	fietspad
G	groen
var.	variabel
OV	openbaar vervoer
M	middenheuvel
T	particuliere tuin

Vastgesteld door de
Stadsdeelraad van Zuideramstel
bij besluit van 3/6/02 nr. 3/6
De stadsdeelsecretaris,

0 5 10 15 20 25
SCHAAL 1 : 200

VASTGESTELD

Ontwikkeling	Stadsdeel ZuiderAmstel	
	Zwaansvliet 5	
	1081 AP Amsterdam	Tel 020 - 5464 464
	Aantal bladen 1	Datum 13 maart 2002
	Blad nr. 1	Getekend J.T. KOELMANS
	Plot nr.	Schaal 1 : 200
Omschrijving	VASTGESTELD BESTEMMINGSPLAN "BUITENVELDERT 2001" ONDERDEEL 1B: DWARSPROFIELEN	TEKENING NUMMER WB 98 222