Gemeente
Amsterdam



Ontwerp openbare ruimte
Dichtersbuurt

3 september 2025

Wat is gezegd tijdens eerdere bijeenkomsten met de buurt?

* Inloopbijeenkomst op 7 november 2024

* Buurtoverleg op 19 februari 2025

Meer bloeiende bomen en bloemen

kinderen die in elke binnentuin spelen



Wandelen in de buurt





Tuinieren in de binnentuinen

Binnentuinen zijn meer voor mensen

die er wonen en straten meer voor iedereen

Plankaart openbare ruimte aangepast

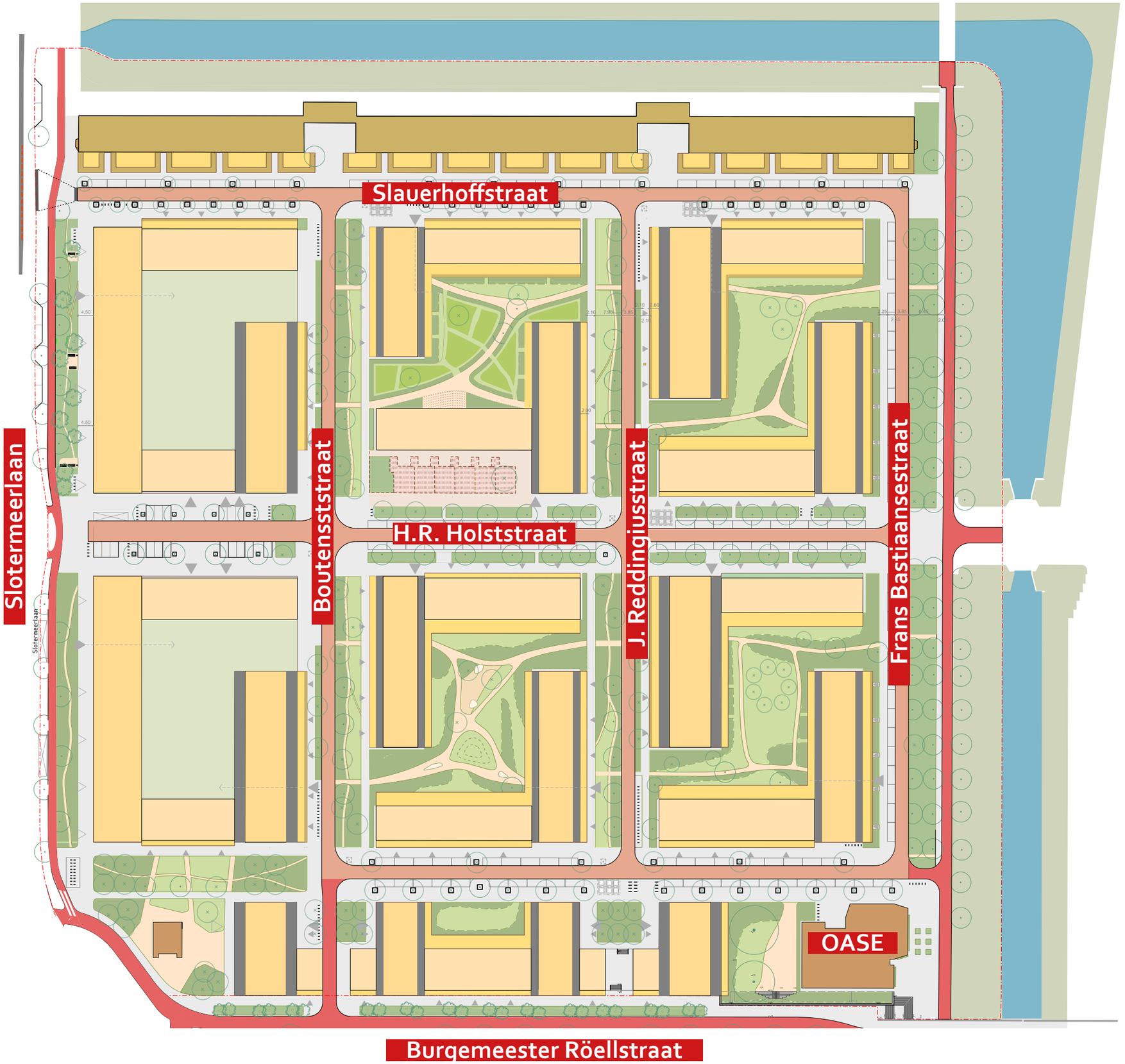

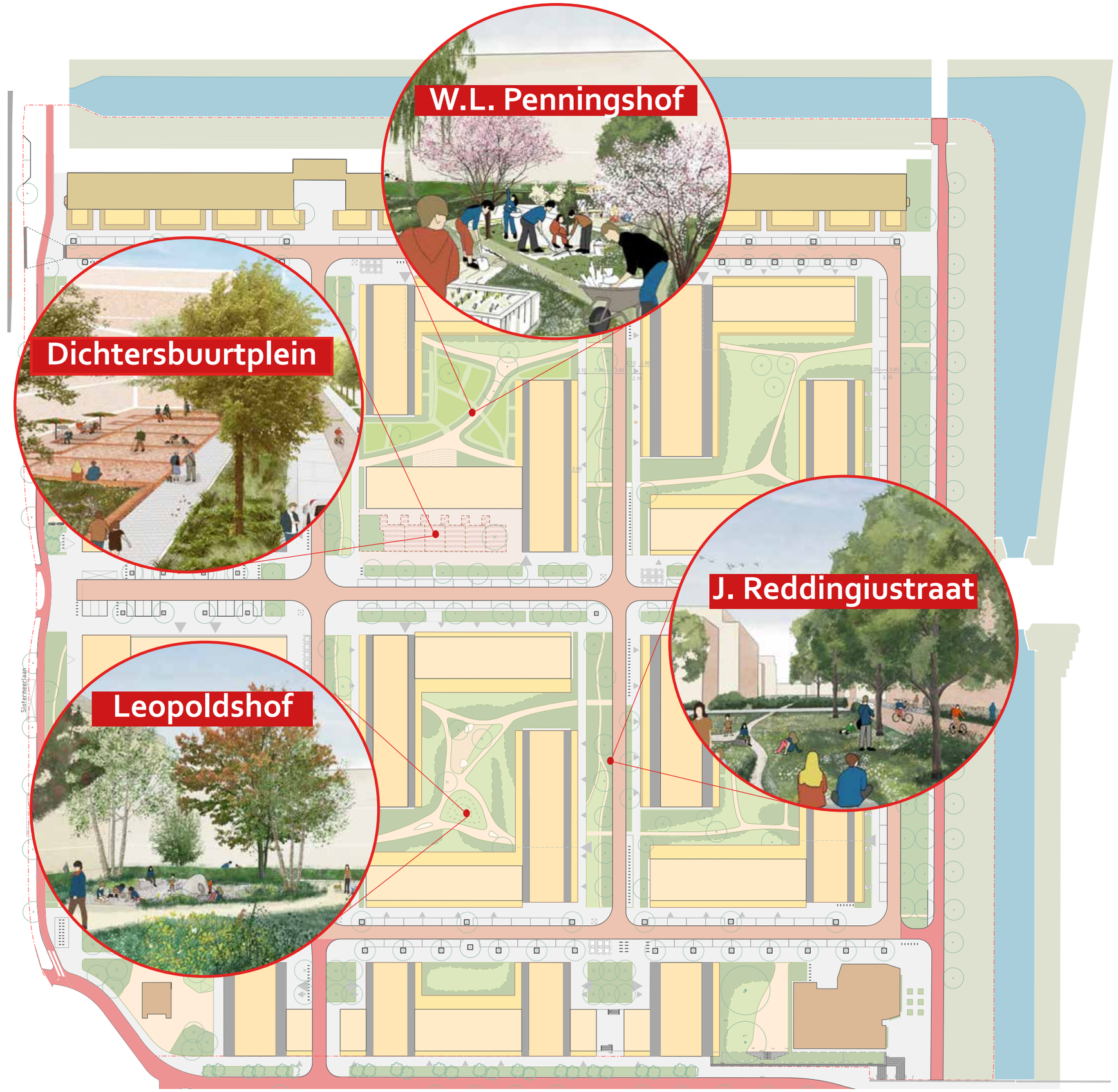
W.L. Penningshof
Dichtersbuurtplein
J. Reddingiustraat
Leopoldshof
Slotermeerlaan

Dichtersbuurtplein

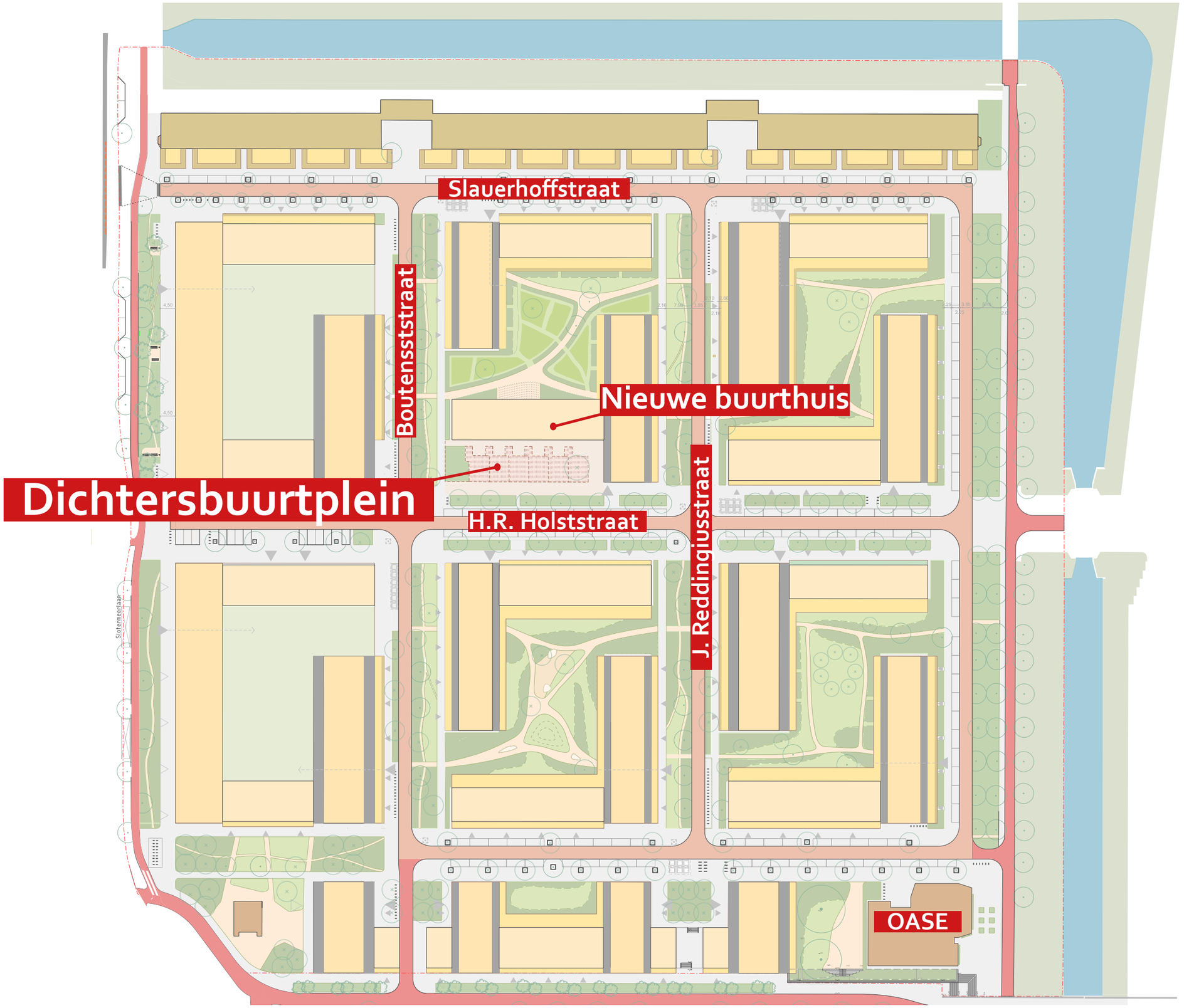

Dichtersbuurtplein

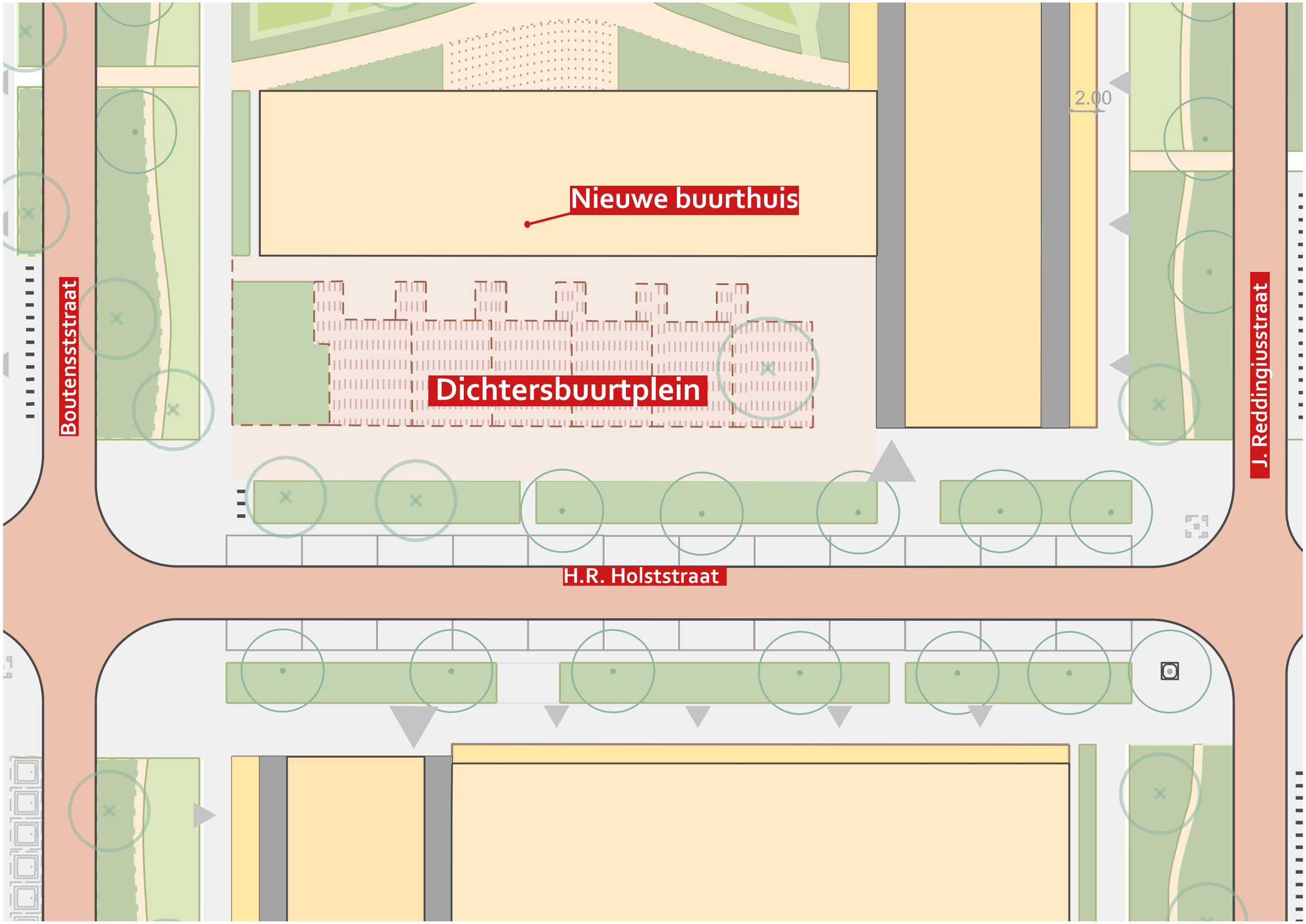

Dichtersbuurtplein



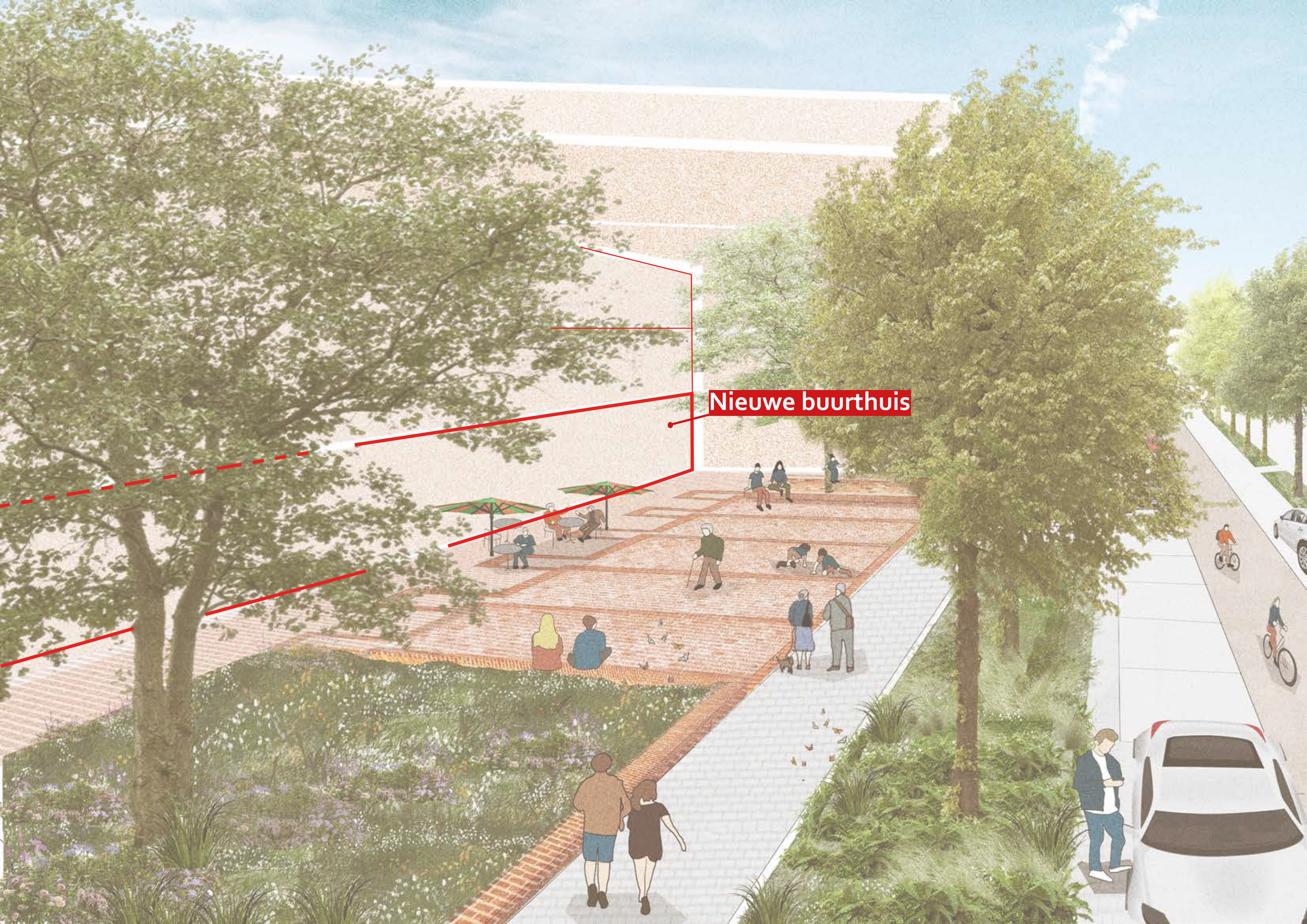
Nieuwe buurthuis

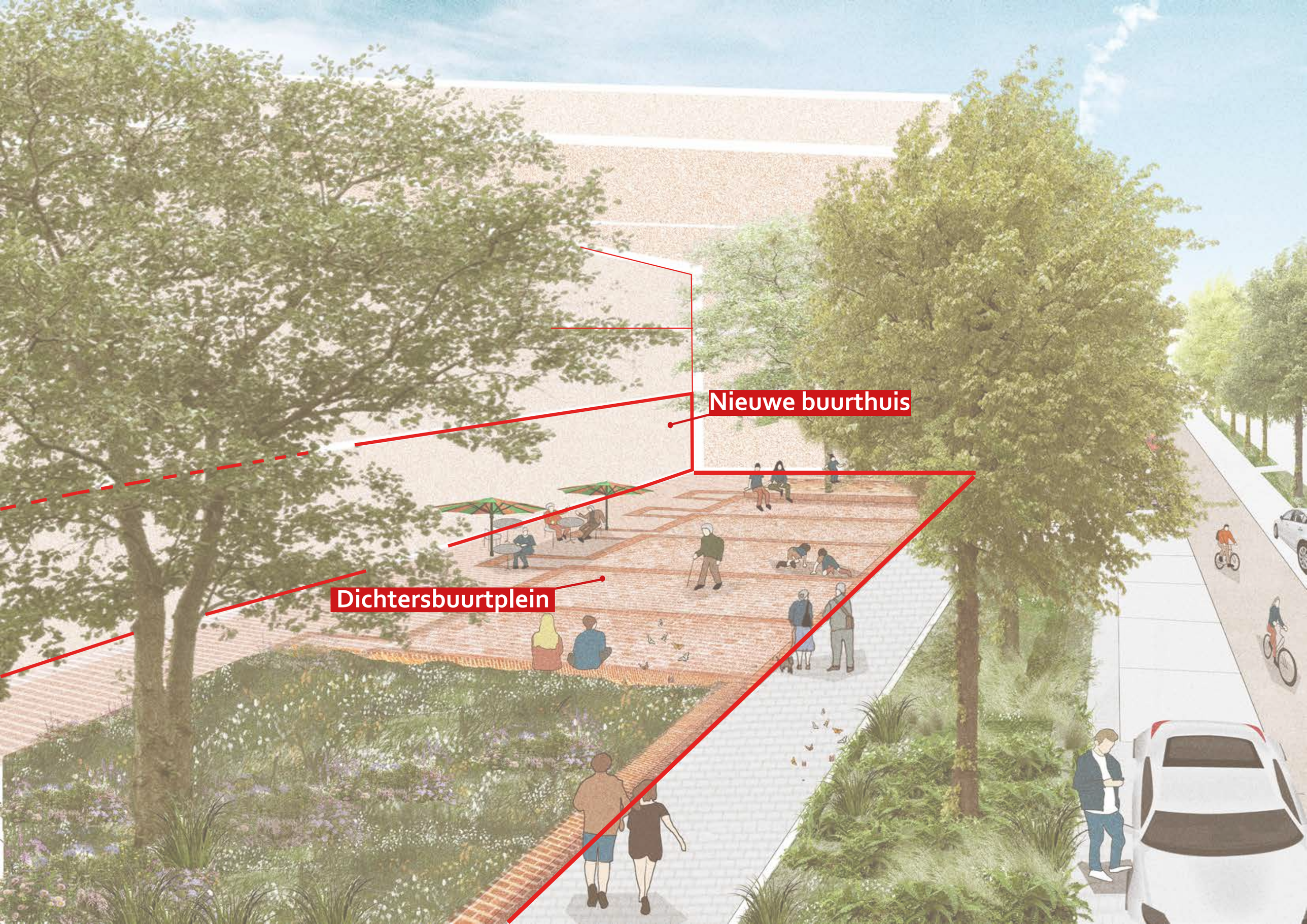
Nieuwe buurthuis
Dichtersbuurtplein

Huidige locatie van Dichtersbuurtplein



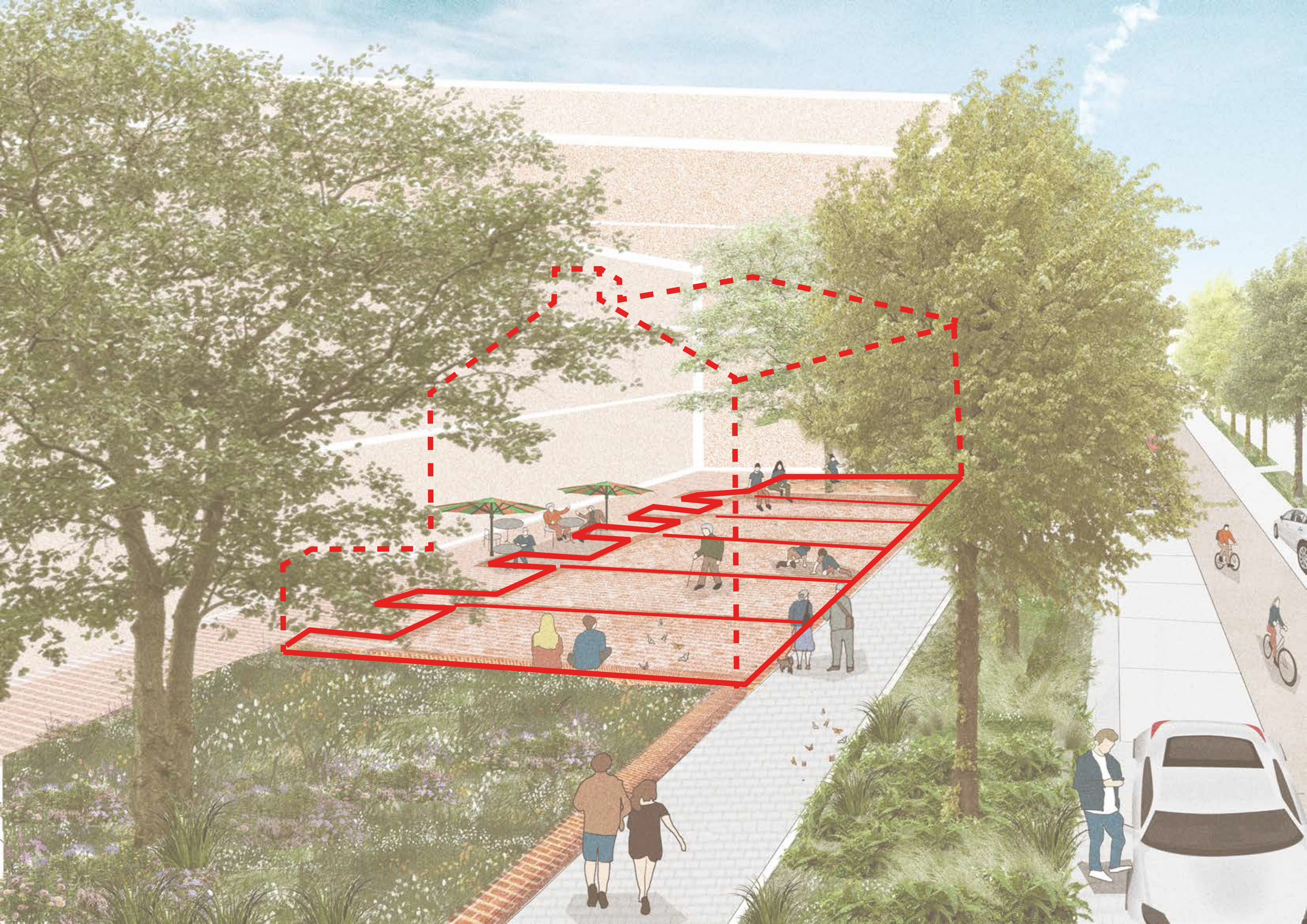

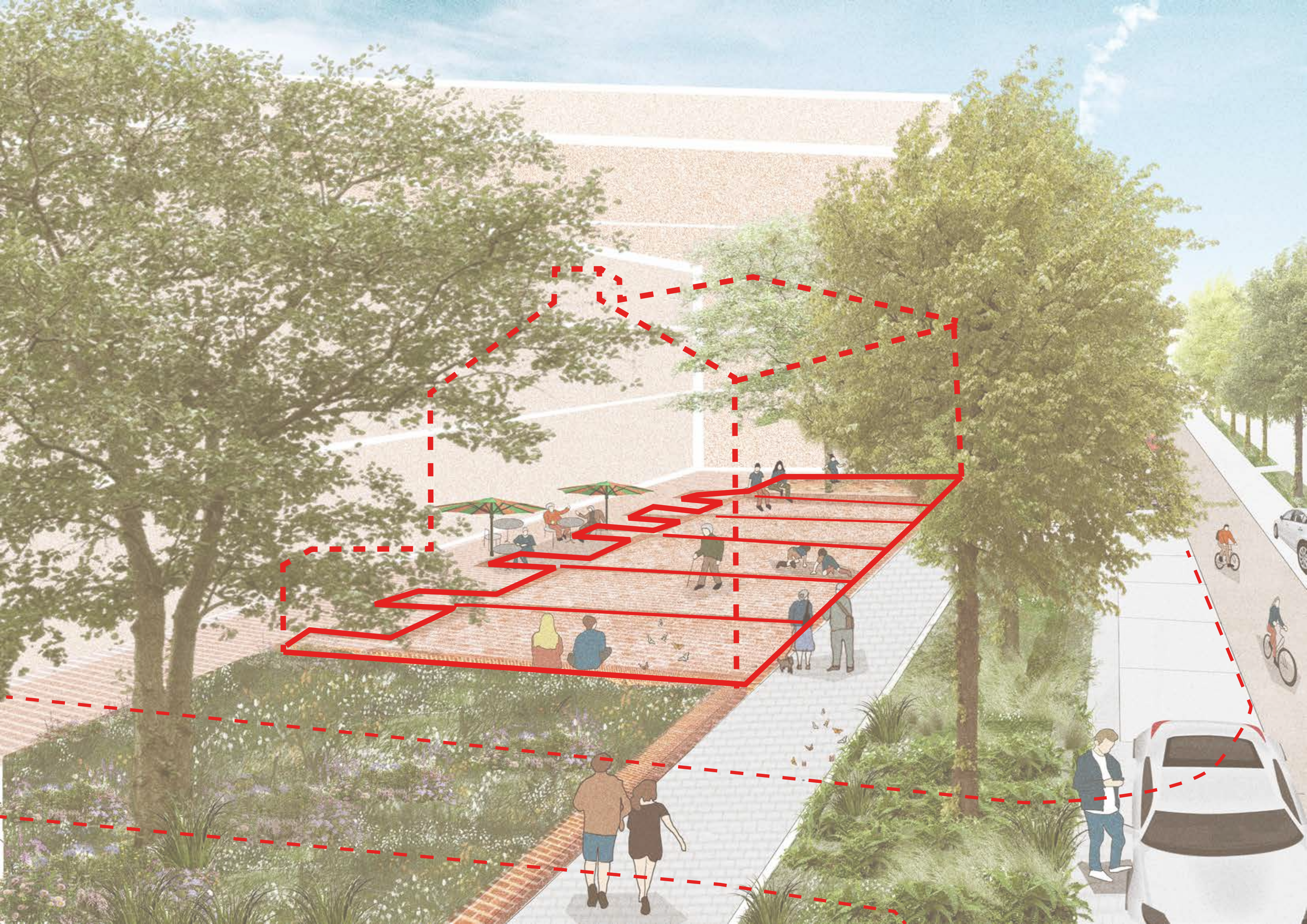



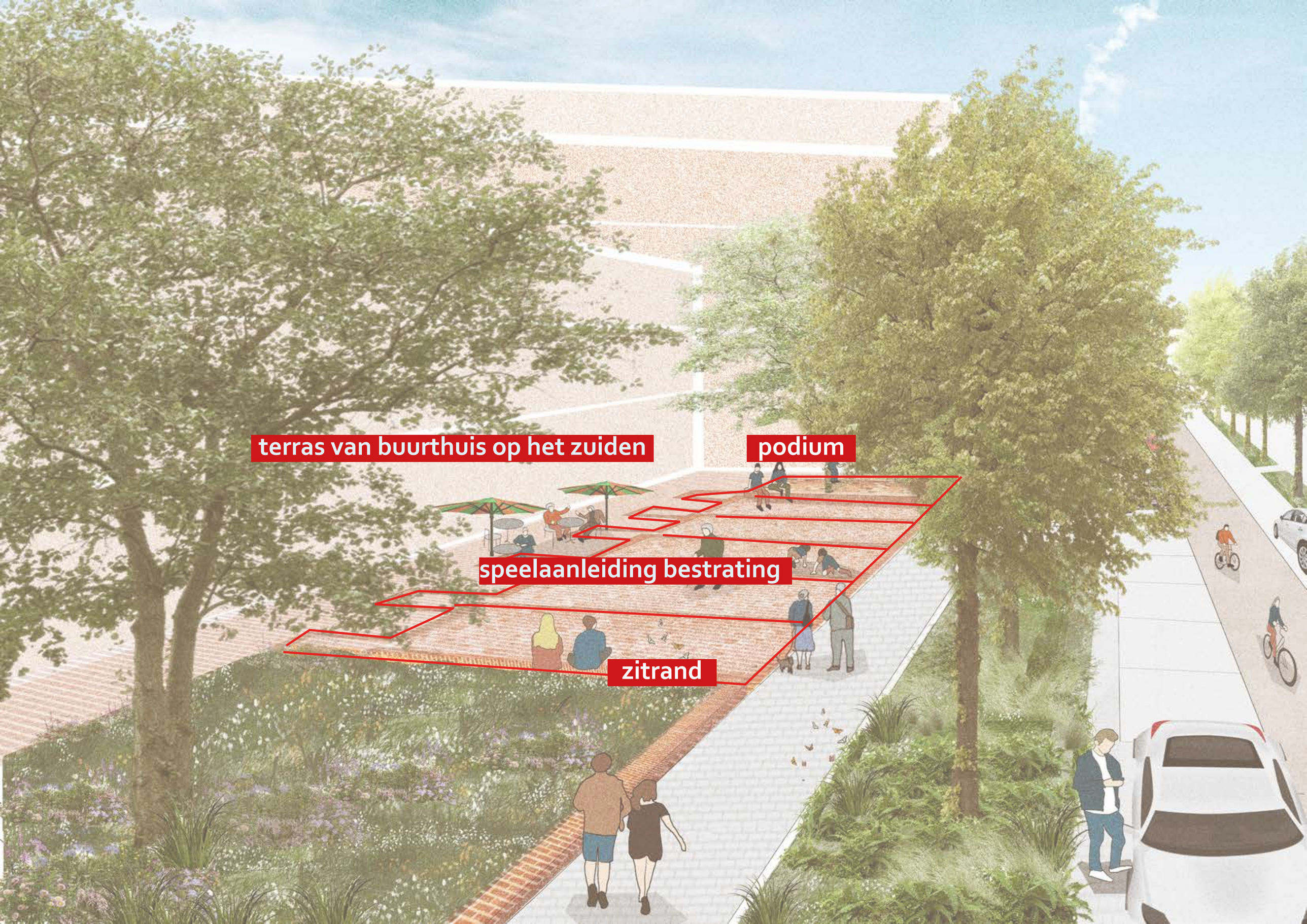
terras van buurthuis op het zuiden
podium
speelaanleiding bestrating
zitrand

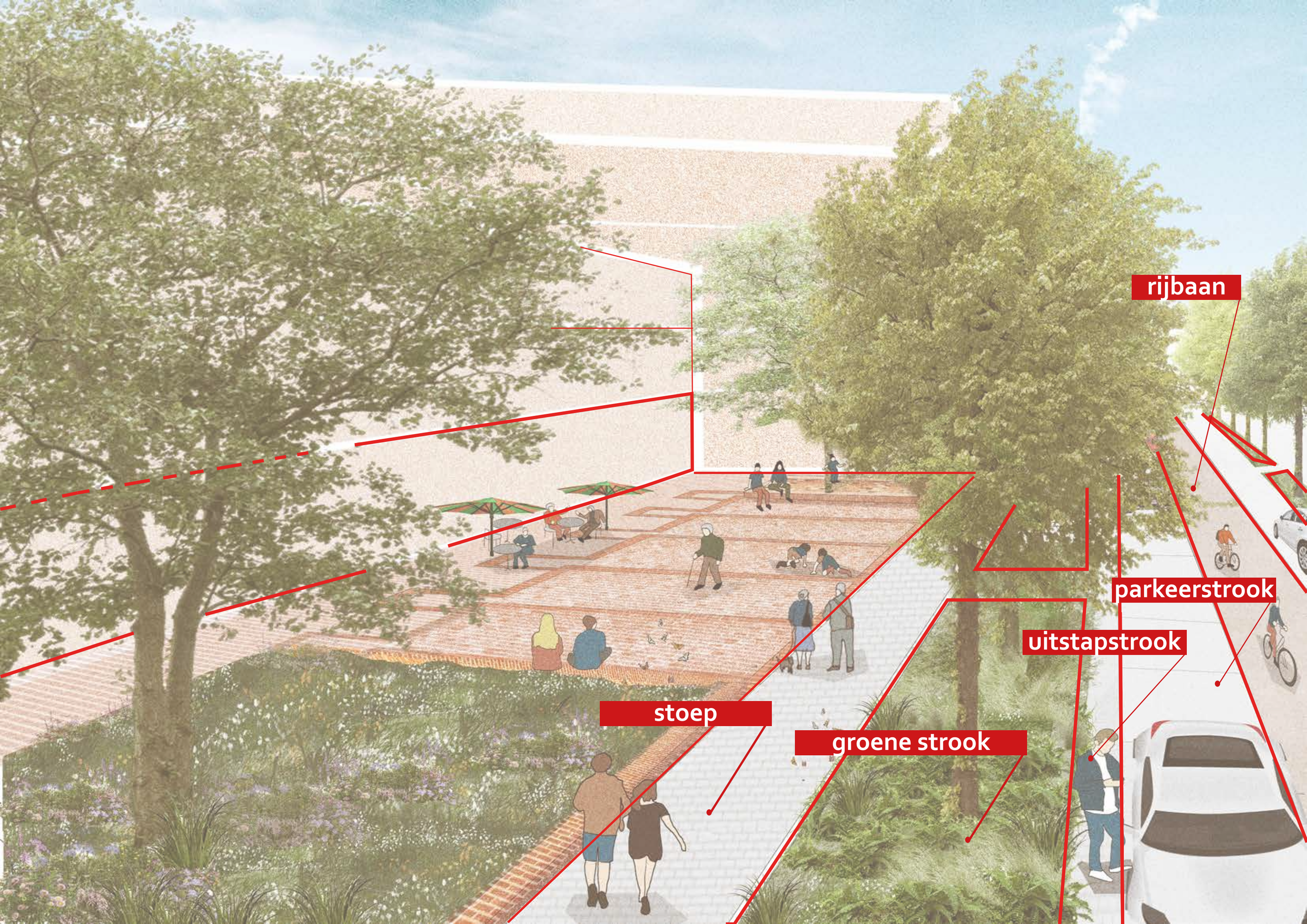
rijbaan
parkeerstrook
uitstapstrook
stoep
groene strook


Bomen zorgen voor schaduw en bloesems



W.L. Penninghof

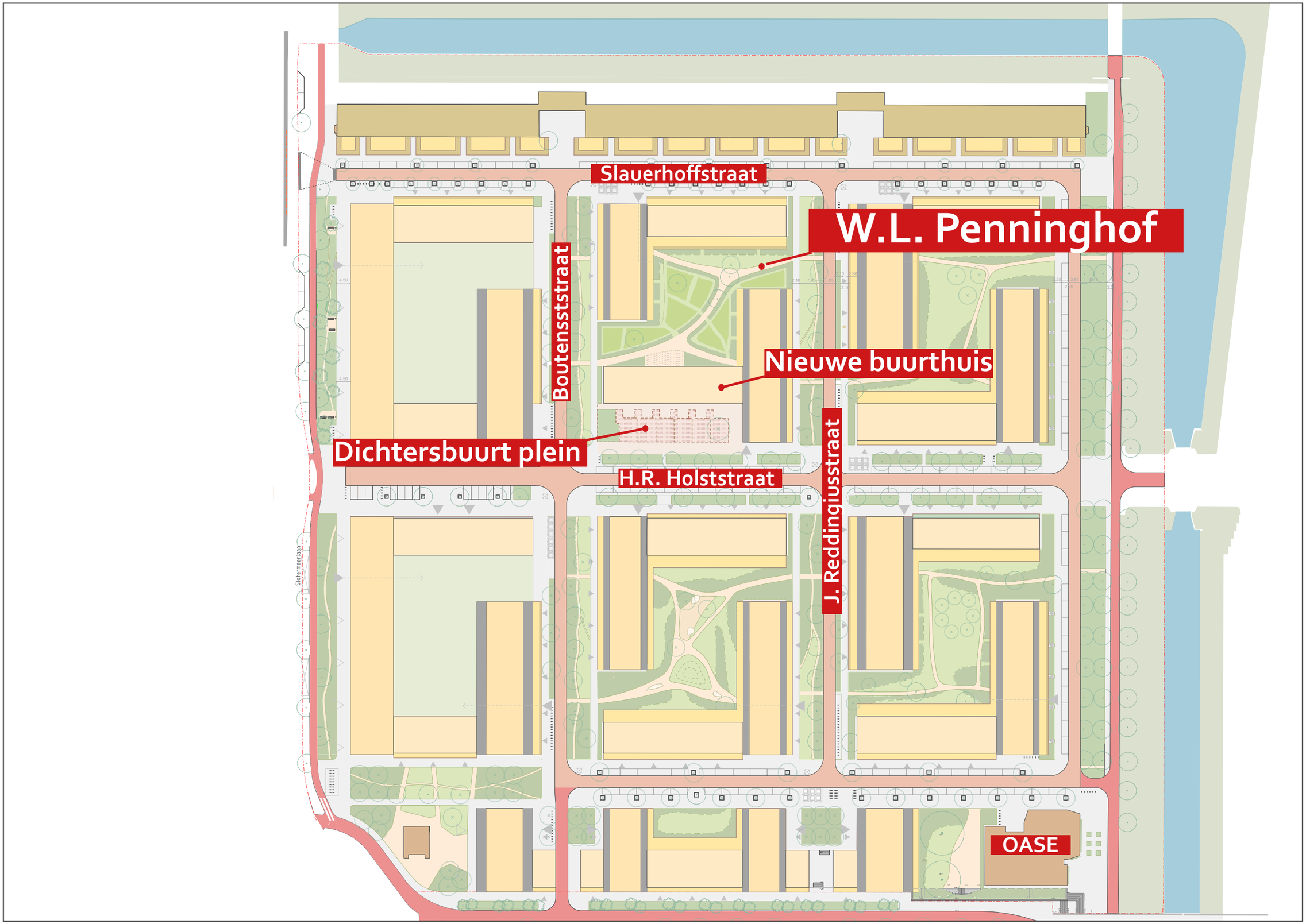

Ontwerp openbare ruimte Penninghof

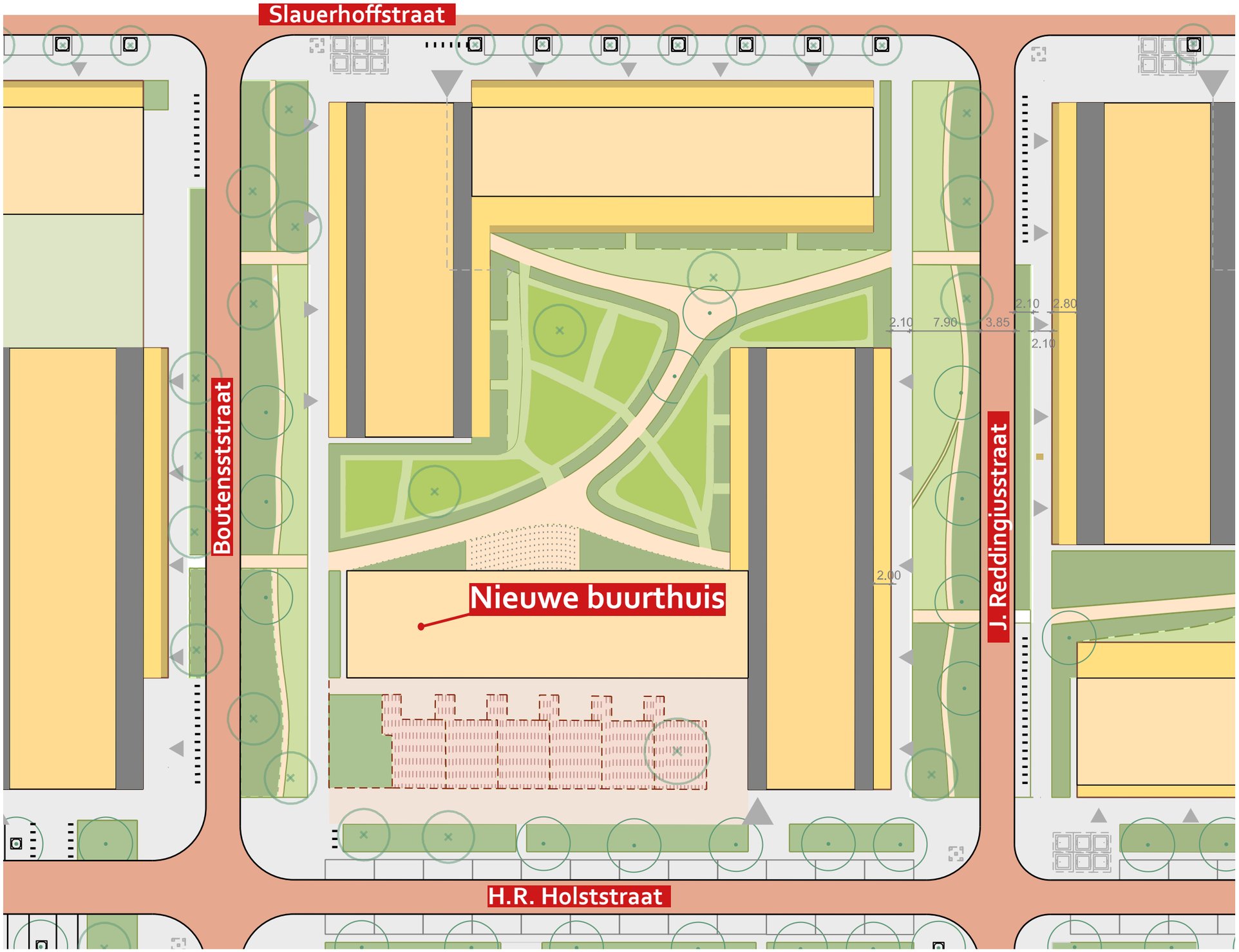

Penninghof



Uitzicht op de binnenhof van W.L. Penningstraat




W.J. Pennhuyzen


gemeenschappelijke binnentuin
W.L. Pennin


gemeenschappelijke binnentuin
privéachtertuinen
W.L. Pennin


gemeenschappelijke binnentuin
privéachtertuinen
openbaar toegankelijk pad
W.L. Penn

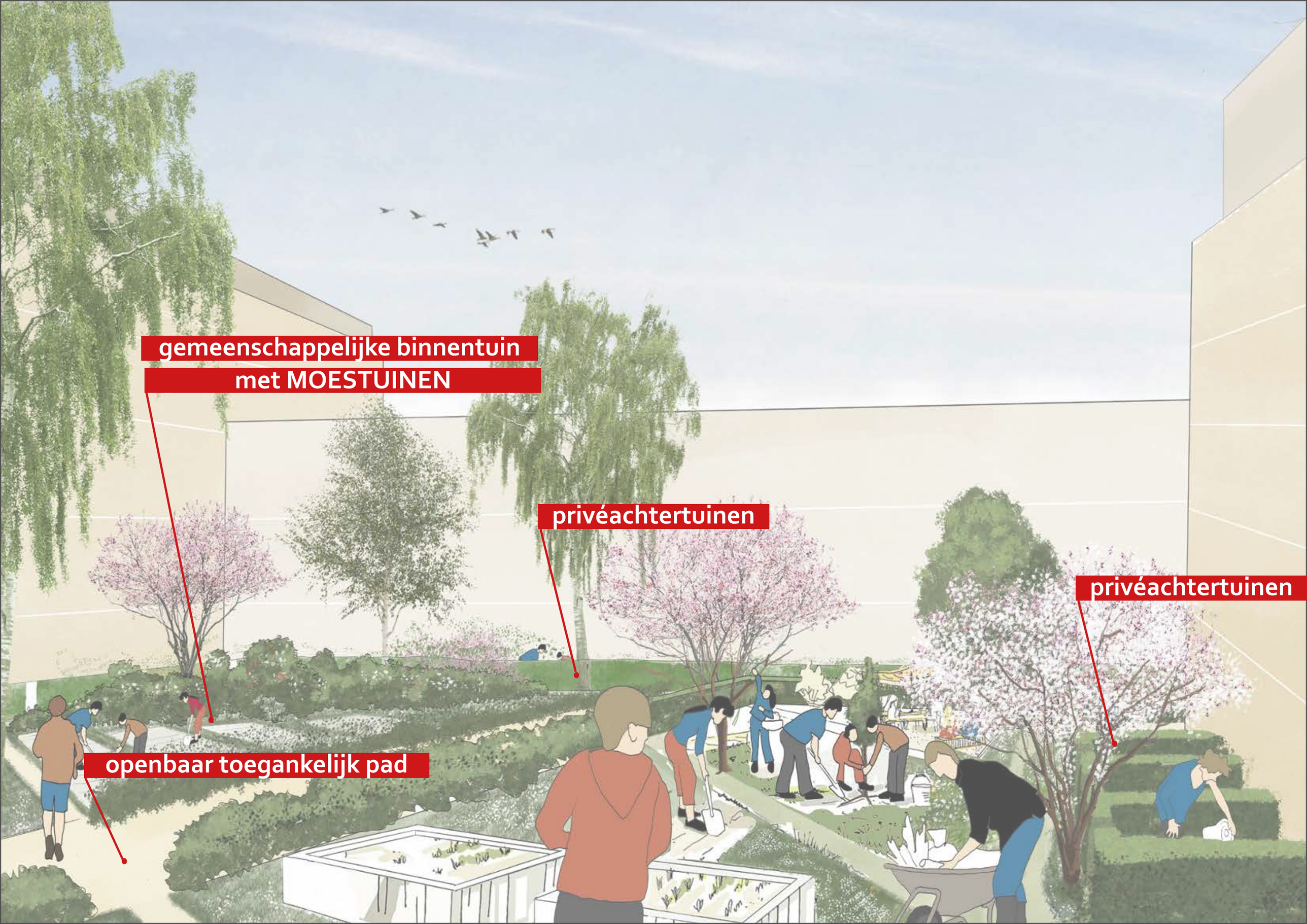
gemeenschappelijke binnentuin
met MOESTUINEN
privéachtertuinen
privéachtertuinen
openbaar toegankelijk pad



Leopoldhof

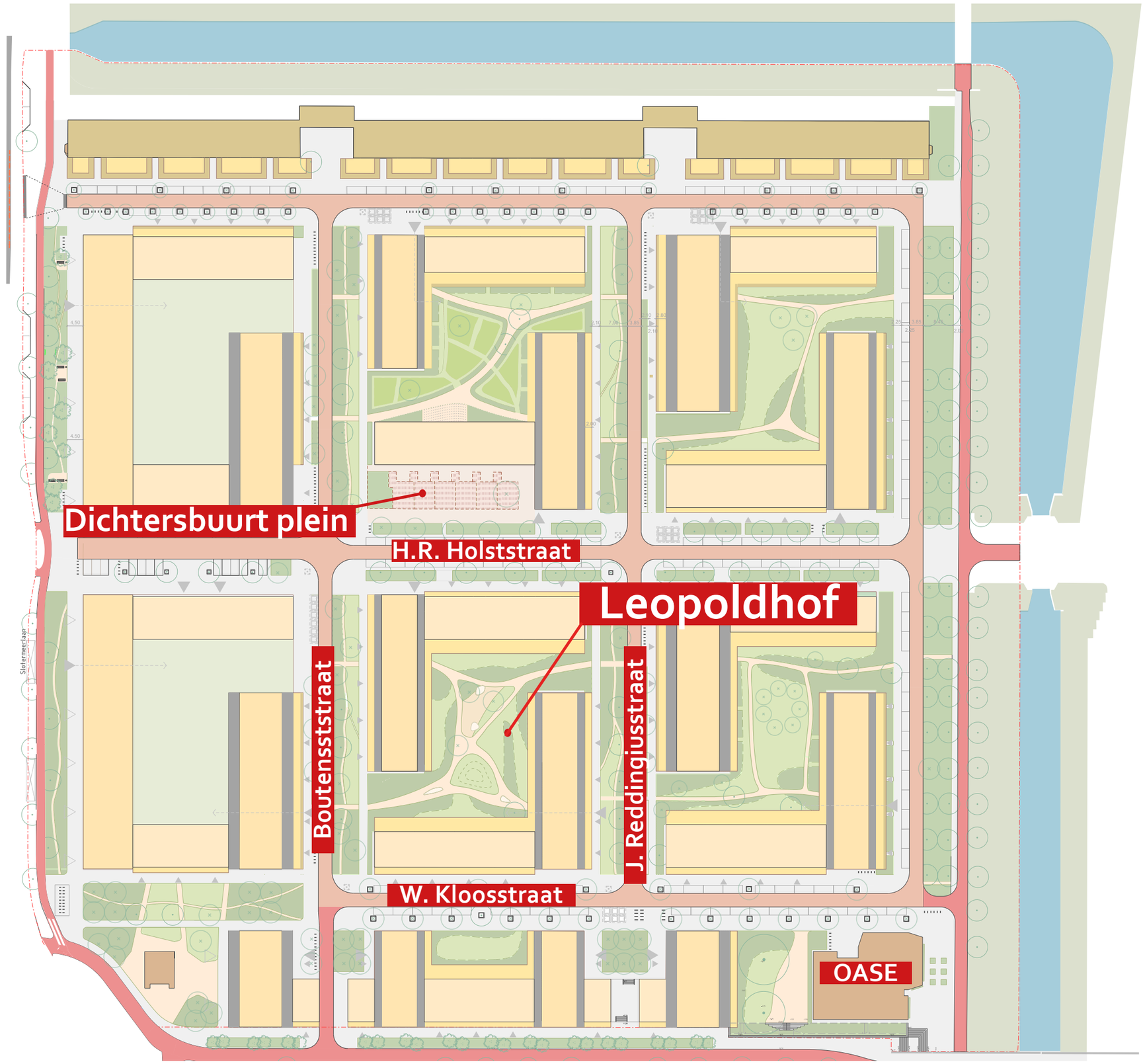
Dichtersbuurt plein
H.R. Holststraat
Leopoldhof
Boutensstraat
J. Reddingiusstraat
W. Kloosstraat
OASE
Slotermeerlaan

Leopoldhof

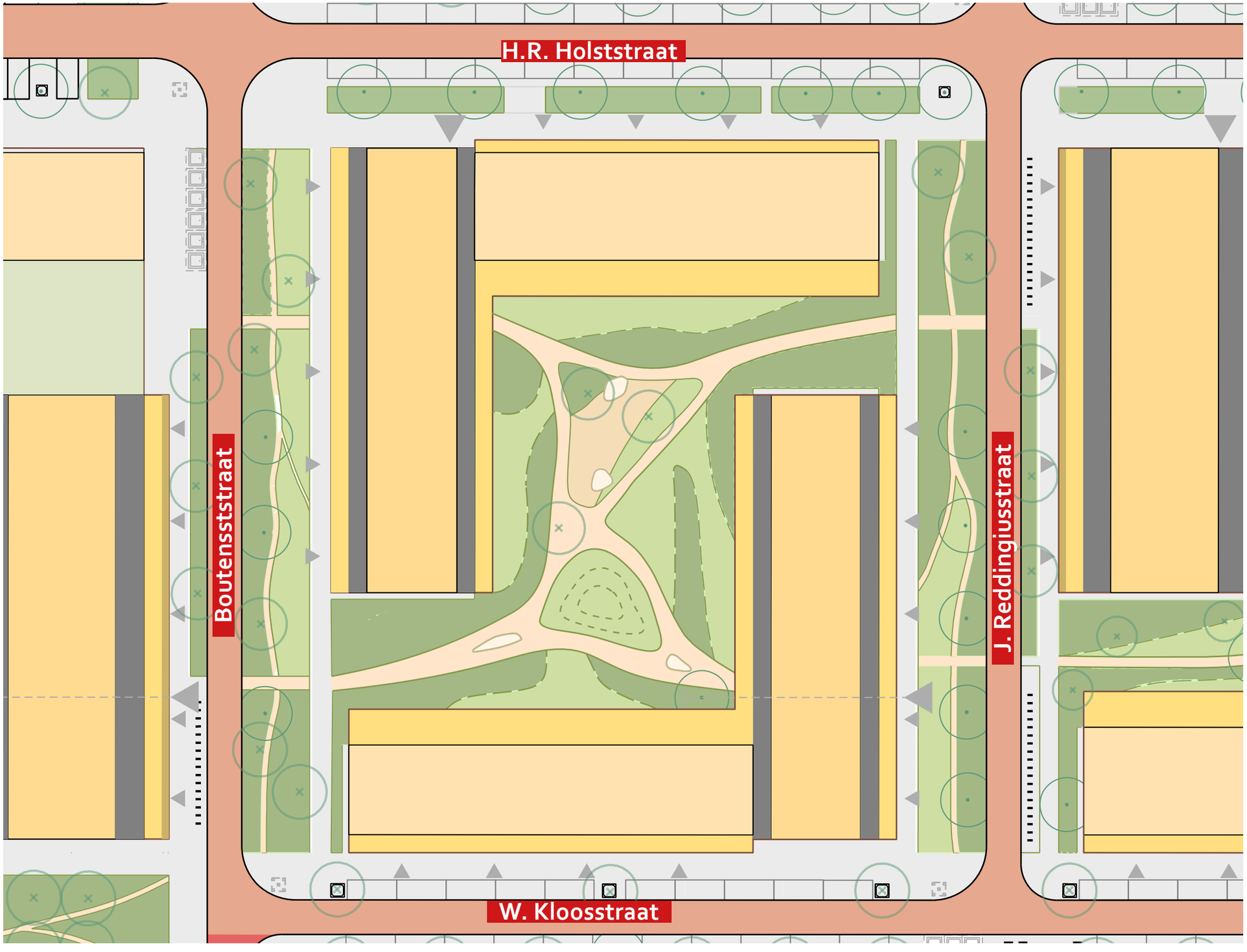
H.R. Holststraat
Boutensstraat
J. Reddingiusstraat
W. Kloosstraat

Leopoldhof



De binnentuin van Leopoldstraat





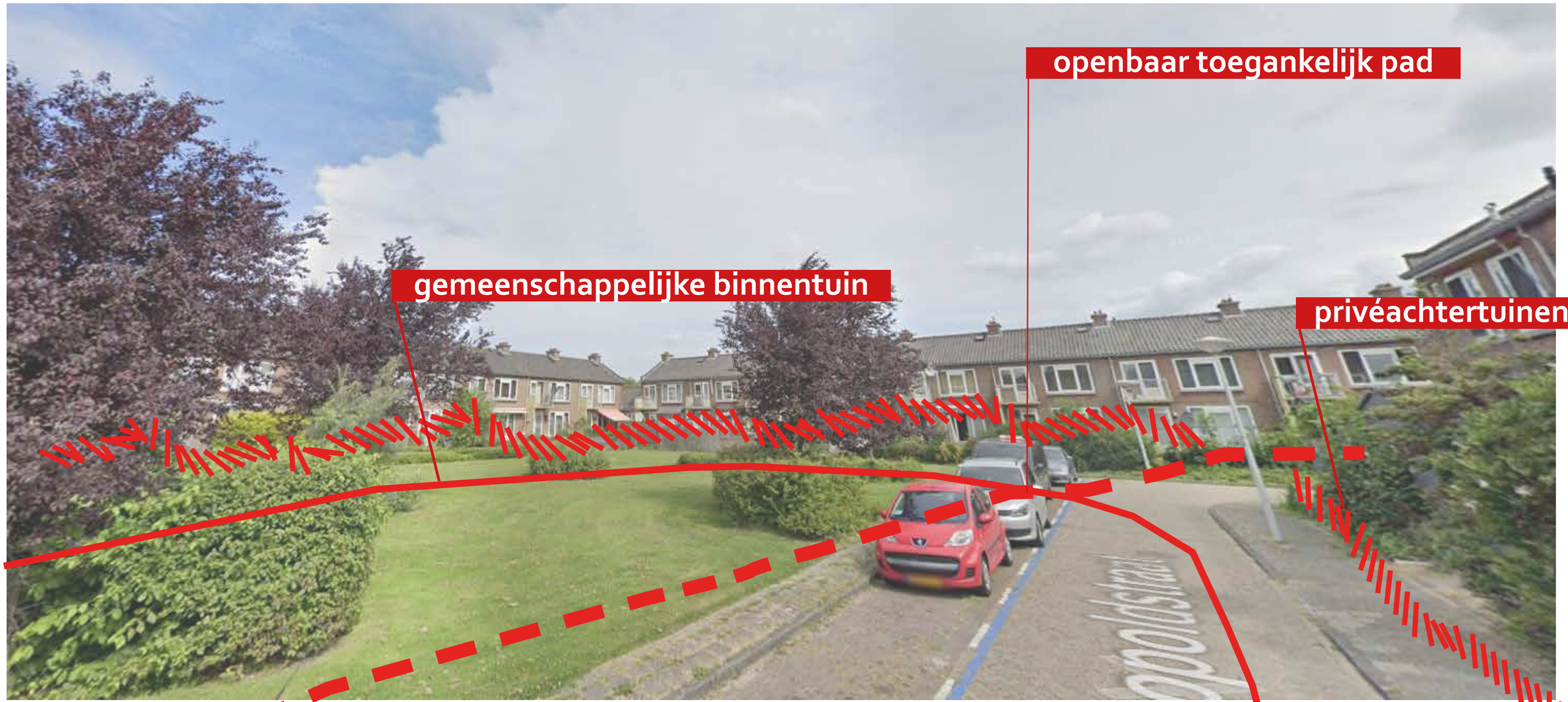
openbaar toegankelijk pad
gemeenschappelijke binnentuin
privéachtertuinen


openbaar toegankelijk pad
PARKACHTIGE BINNENTUIN
MET SPEELTUIN
privéachtertuinen



Joannes Reddingiusstraat

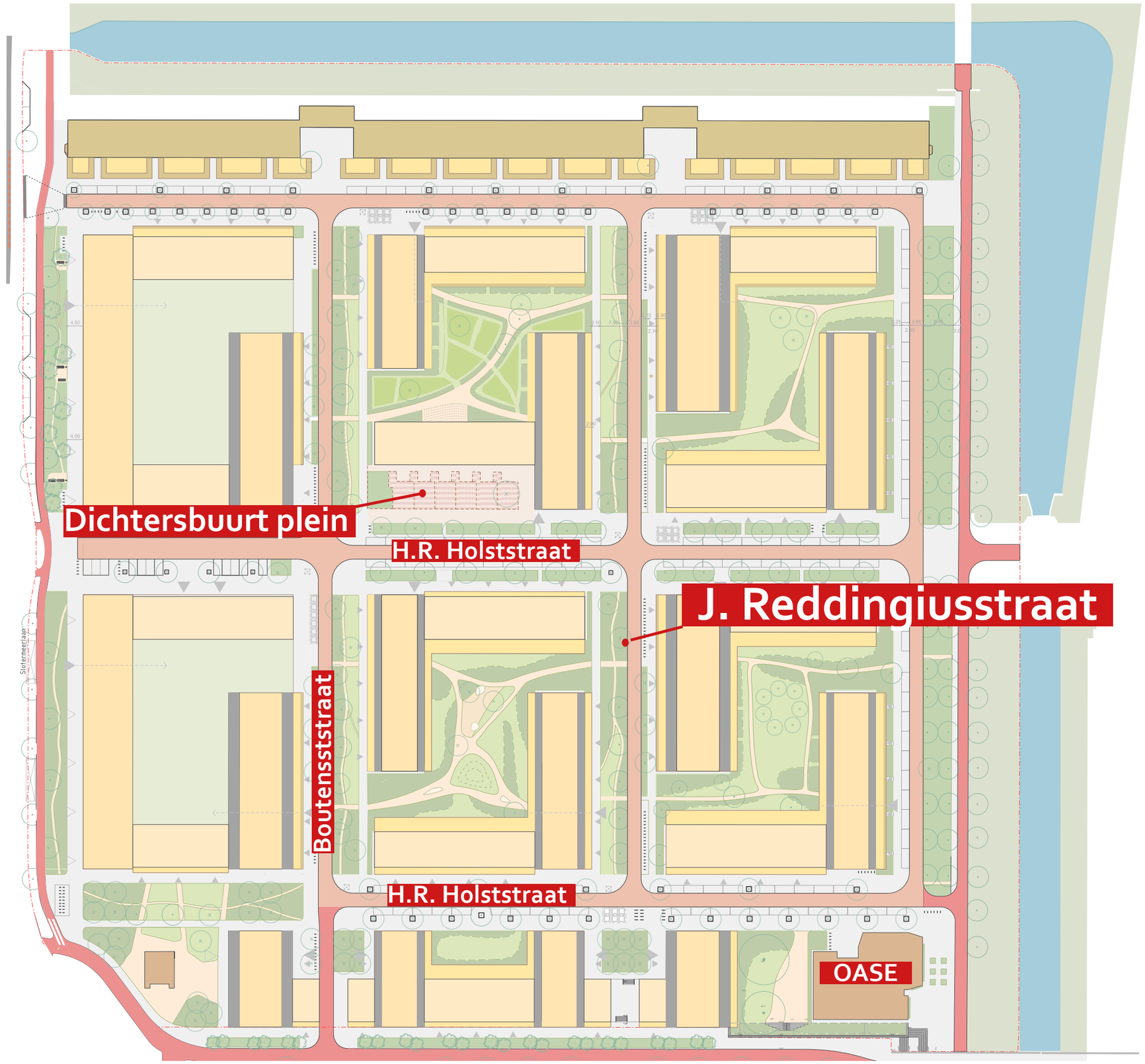

Joannes Reddingiusstraat

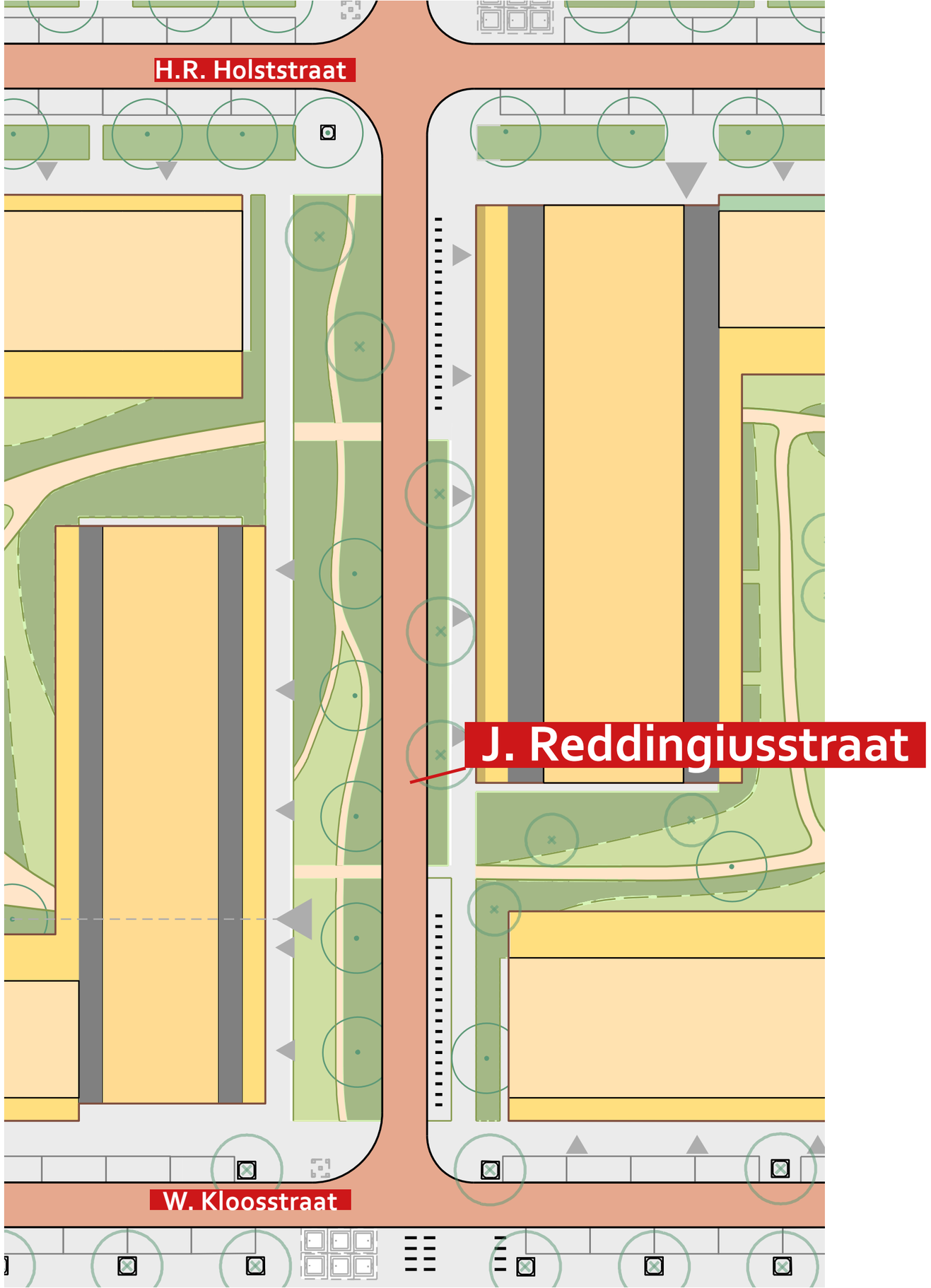

Joannes Reddingiusstraat



Joannes Reddingiusstraat



Joannes Reddingiusstraat

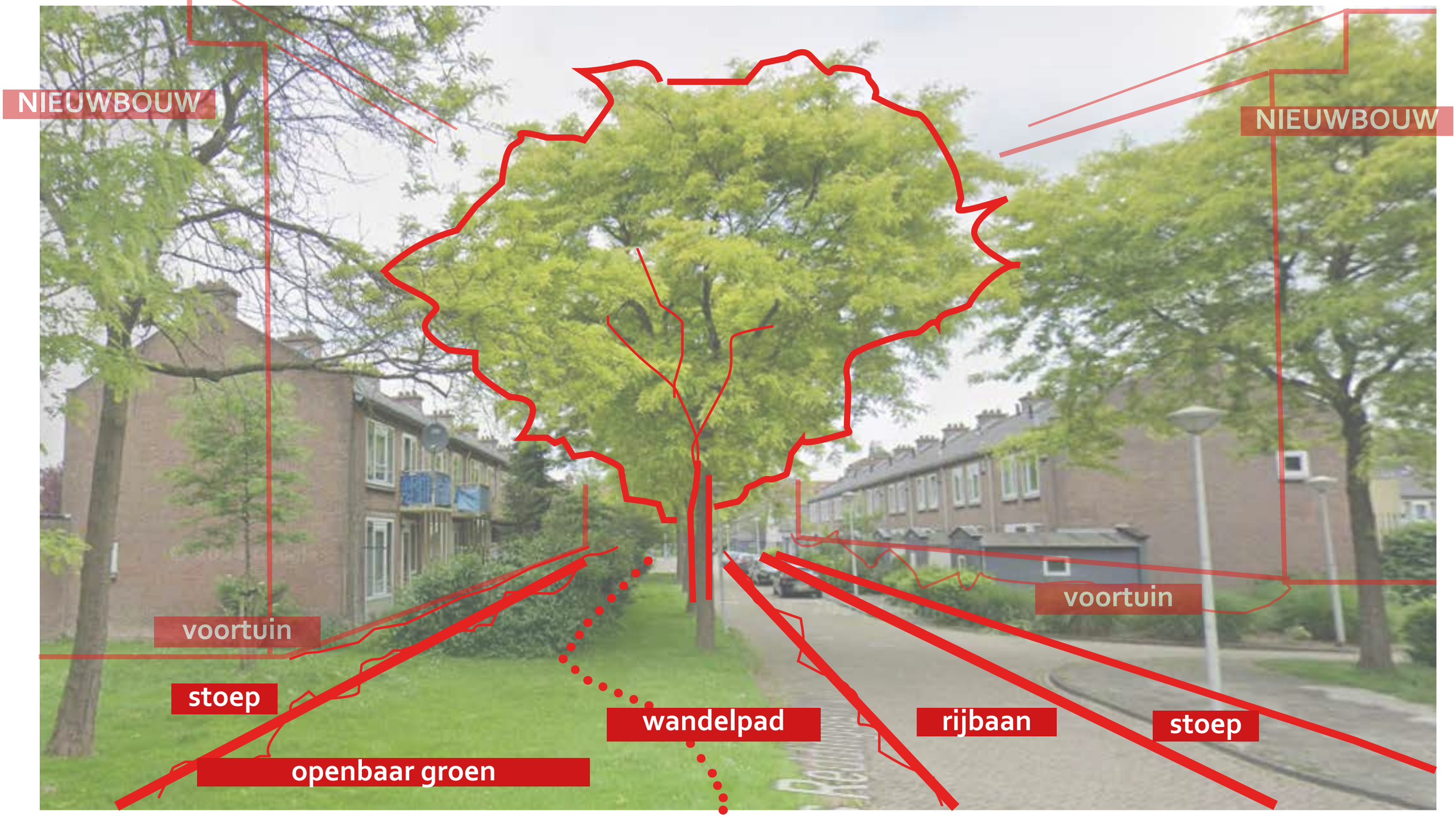

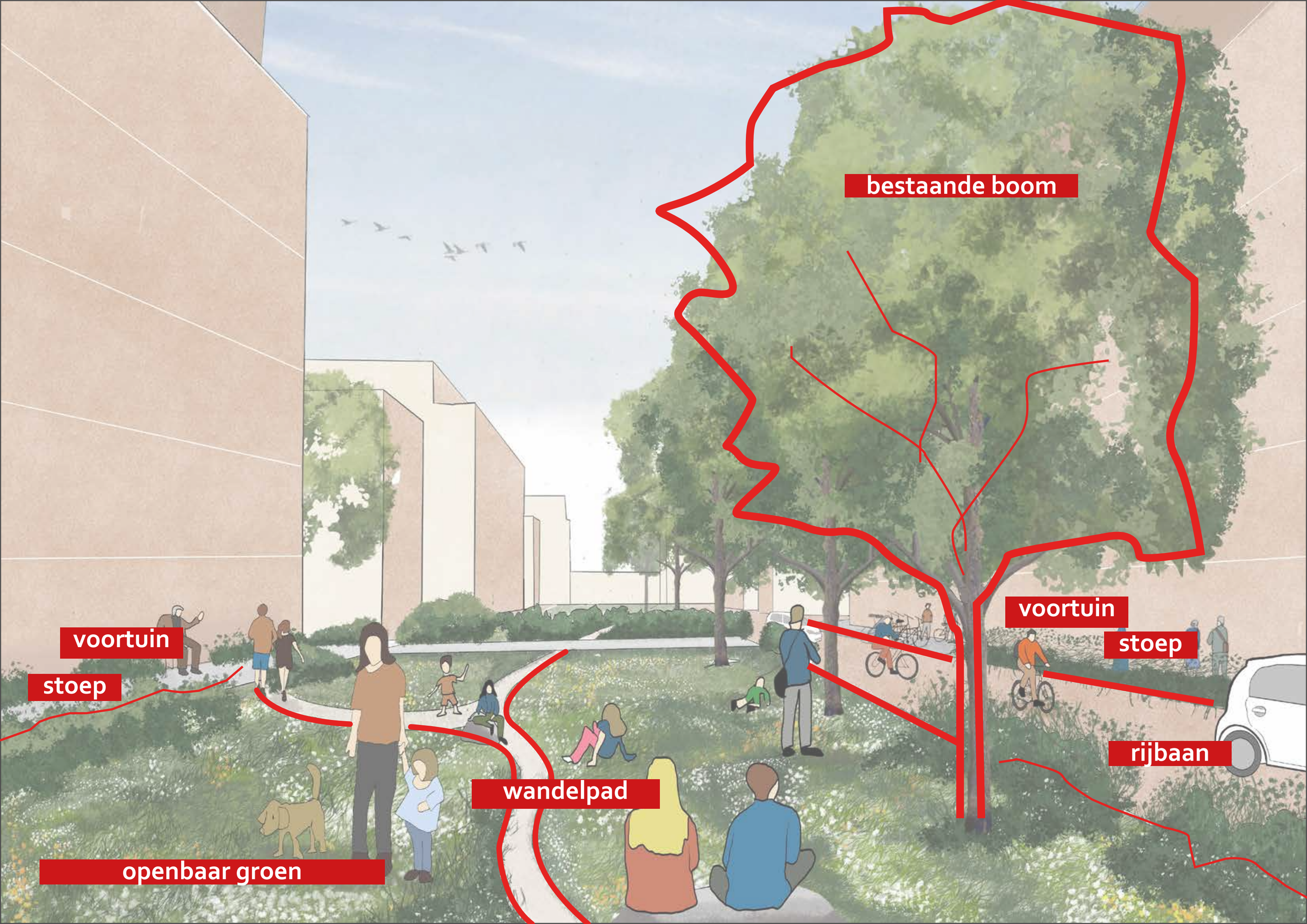
bestaande boom
voortuin
stoep
openbaar groen
wandelpad
voortuin
stoep
rijbaan



Parkeren

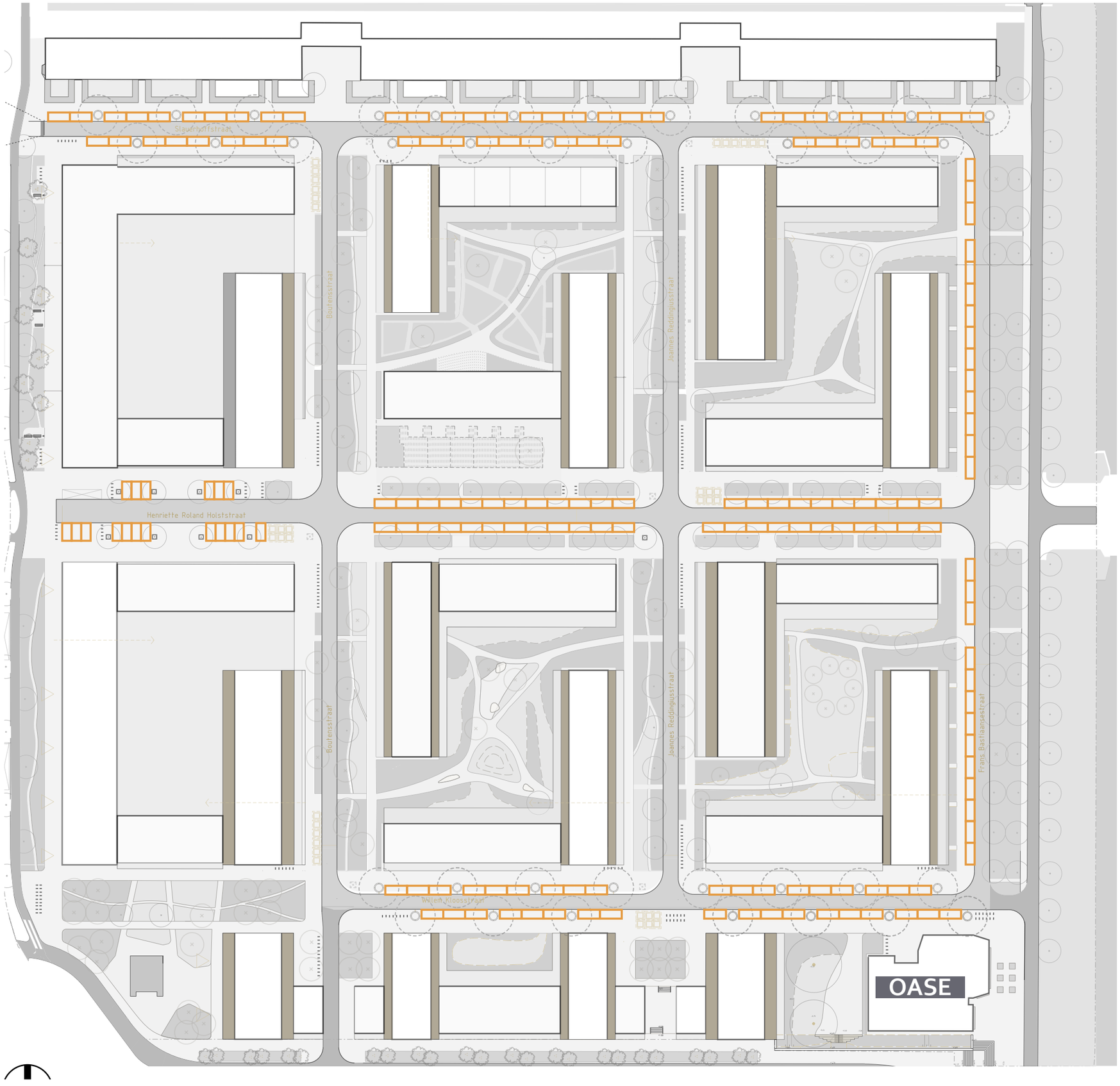
Slauerhoffstraat
Boutensstraat
Joannes Reddingiusstraat
Henriette Roland Holststraat
Frans Bastiaanse straat
Willem Kloosstraat
OASE

Fietsparkeren

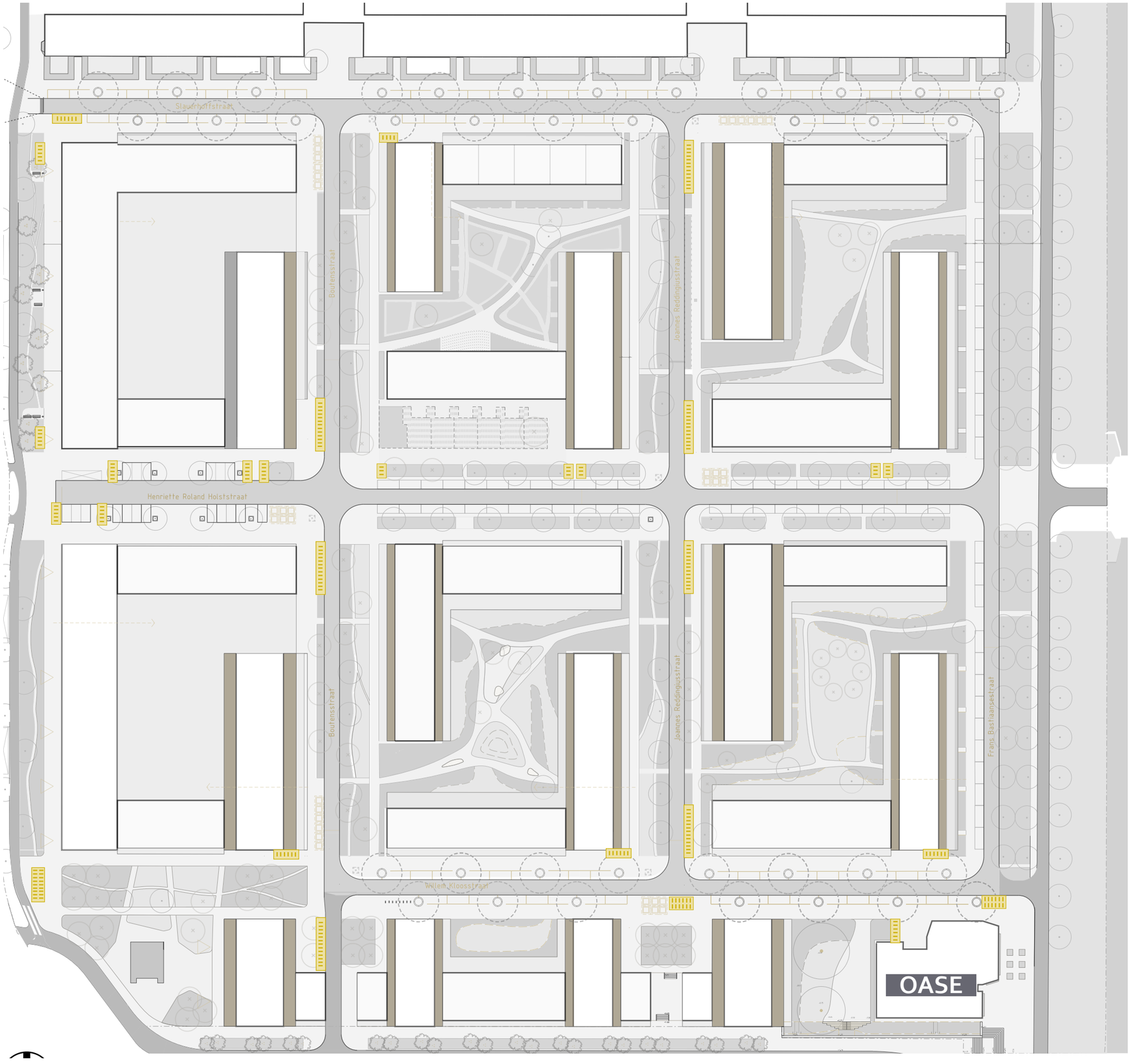

Afvalcontainers



Plankaart
Schaal 1.1000, A3

Gemeente Amsterdam

Bedankt voor uw aandacht en input!

En geef alstublieft uw mening!

Ik vind het plan goed

Ik ben neutraal

Ik ben het niet eens met het plan

Ik wil graag een reactie geven

