AERIUS CALCULATOR

Dit document bevat rekenresultaten van AERIUS Calculator. Het betreft de hoogst berekende stikstofbijdragen per stikstofgevoelig Natura 2000-gebied, op basis van rekenpunten die overlappen met habitattypen en/of leefgebieden die aangewezen zijn in het kader van de Wet natuurbescherming, gekoppeld aan een aangewezen soort, of nog onbekend maar mogelijk wel relevant.

De berekening op basis van stikstofemissies gaat uit van de componenten ammoniak (NH_3) en/of stikstofoxide (NOx).

Wilt u verder rekenen of gegevens wijzigen? Importeer de pdf dan in Calculator. Voor meer toelichting verwijzen wij u naar de website www.aerius.nl.



Berekening Situatie 1

- Kenmerken
- Samenvatting emissies
- Depositieresultaten
- Gedetailleerde emissiegegevens

Verdere toelichting over deze PDF kunt u vinden in een bijbehorende leeswijzer. Deze leeswijzer en overige documentatie is te raadplegen via: https://www.aerius.nl/handleidingen-en-leeswijzers.

AERIUS CALCULATOR

Contact

Rechtspersoon	Inrichtingslocatie
Els & Linde	Hoogte Kadijk, - Amsterdam

Activiteit

Omschrijving	AERIUS kenmerk
Hoogte Kadijk	S4scp9veZYyE

Datum berekening	Rekenjaar	Rekenconfiguratie
17 maart 2021, 10:05	2021	Berekend voor natuurgebieden

Totale emissie

	Situatie 1
NOx	20,49 kg/j
NH3	1,37 kg/j

Resultaten

Hectare met hoogste bijdrage (mol/ha/j)

Natuurgebied
Uw berekening heeft geen depositieresultaten opgeleverd boven 0,00 mol/ha/jr.

Toelichting

gebruiksfase

Locatie
Situatie 1

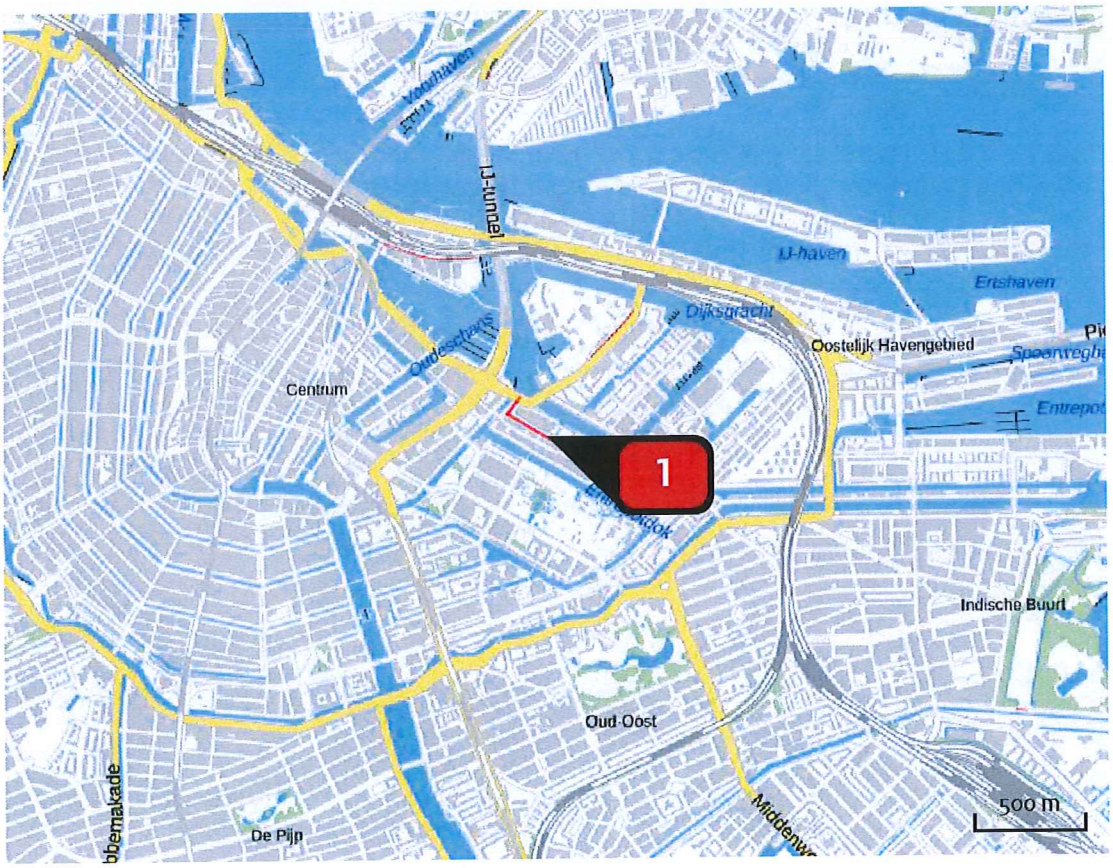

Emissie
Situatie 1

Bron Sector			Emissie NH3	Emissie NOx
1		gebruiksfase Wegverkeer | Binnen bebouwde kom	1,37 kg/j	20,49 kg/j

Emissie (per bron)

Situatie 1

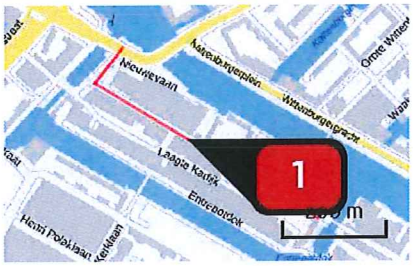

Naam	gebruiksfase
Locatie (X,Y)	122845, 486942
NOx	20,49 kg/j
NH3	1,37 kg/j

Soort	Voertuig	Aantal voertuigen	Stof	Emissie
Standaard	Licht verkeer	299,0 / etmaal	NOx	20,41 kg/j
			NH3	1,37 kg/j
Standaard	Middelzwaar vrachtverkeer	4,0 / maand	NOx	< 1 kg/j
			NH3	< 1 kg/j

Disclaimer

Hoewel verstrekte gegevens kunnen dienen ter onderbouwing van een vergunningaanvraag, kunnen er geen rechten aan worden ontleend. De eigenaar van AERIUS aanvaardt geen aansprakelijkheid voor de inhoud van de door de gebruiker aangeboden informatie. Bovenstaande gegevens zijn enkel bruikbaar tot er een nieuwe versie van AERIUS beschikbaar is. AERIUS is een geregistreerd handelsmerk in Europa. Alle rechten die niet expliciet worden verleend, zijn voorbehouden.

Rekenbasis

Deze berekening is tot stand gekomen op basis van:

AERIUS	versie 2020_20210209_2f032ce1a2
Database	versie 2020_20210209_2f032ce1a2

Voor meer informatie over de gebruikte methodiek en data zie:
https://www.aerius.nl/nl/factsheets/release/aerius-calculator-2020