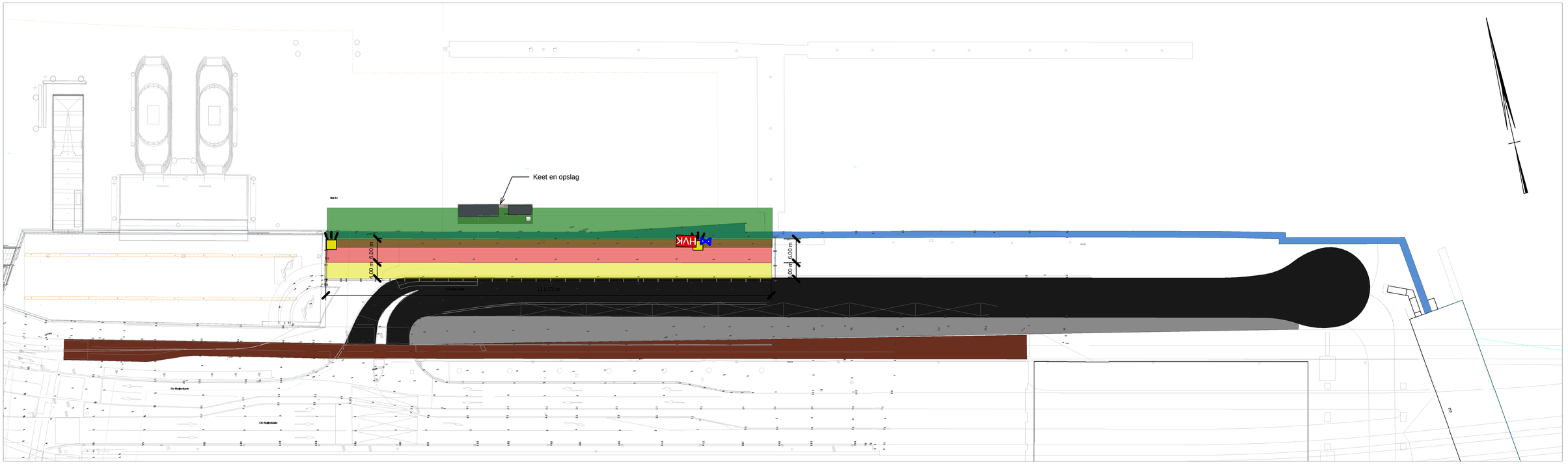

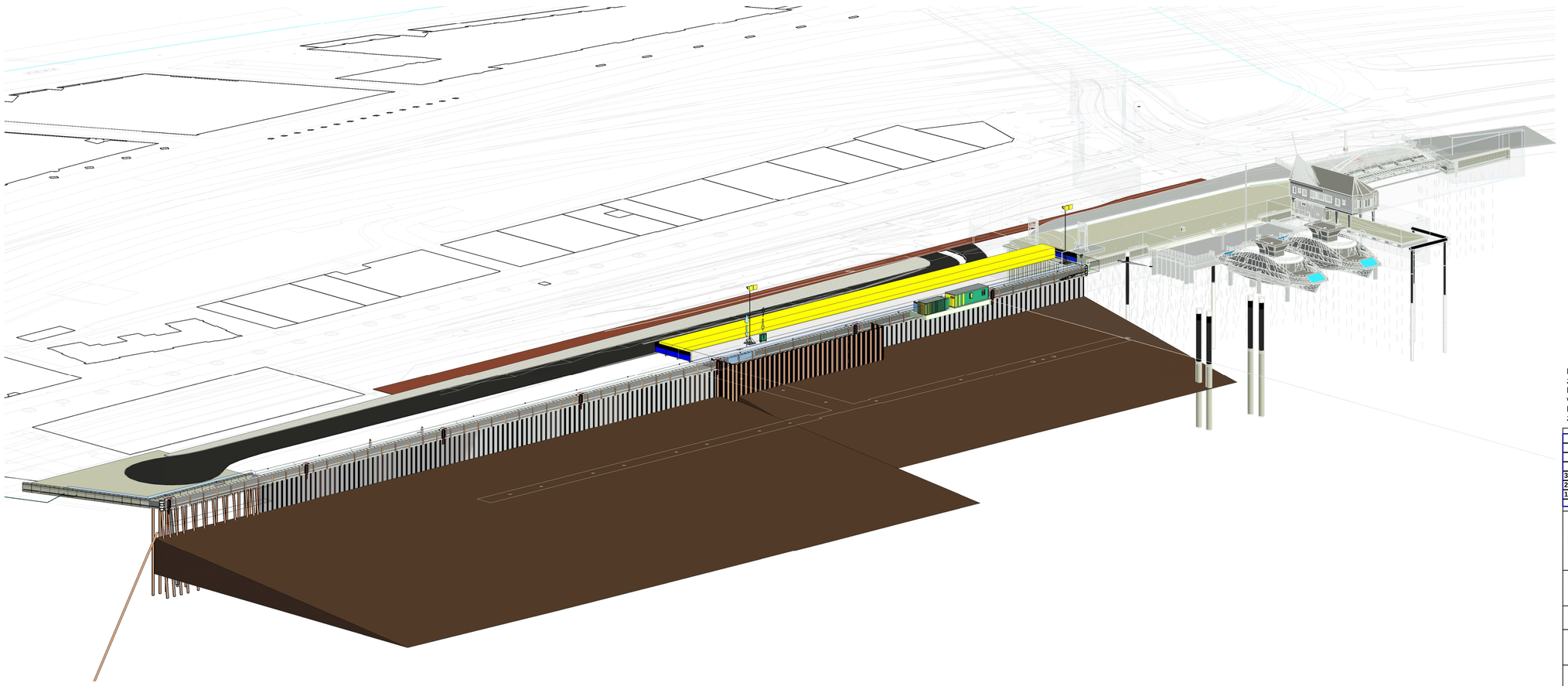

Bij het in- en uittrillen van damwanden dient de kade over een breedte van 10 m belastingvrij te zijn. Deze zone is aangegeven in het geel.
De bestaande kade mag niet worden belast met een belasting groter dan 5 kPa over een breedte van 6 m voordat de groutankers zijn uitgehard. Deze zone is aangegeven in het rood.
Daarnaast is er een bouwveiligheidszone van 5 m voor en achter de nieuwe damwanden. Deze zone is aangegeven in het groen.

Rev	Datum	Getekend	Omschrijving
3.0	10-05-2022	DBO	BGT aangepast naar de recenste situatie en er zijn dwarsprofielen toegevoegd.
2.0	30-03-2022	DBO	Raakvlakproject IJpleinveer en maatvoering toegevoegd, positie hekwerk aangepast.
1.0	24-02-2022	DBO	Bouwplaats ingericht

DURA VERMEER
Waarmaken van ambities

Project :
SOK - de Ruijterkade

Opdrachtgever : Gemeente Amsterdam
Fase : CO

Omschrijving : Bouwplaatstekening situatie 1

Tekeningnummer : SOKK0005-001038-1 Bouwplaatstekening situatie 1
Schaal : 1 : 500

Status : Definitief
Opsteller : DBO
Formaat : A1: 841 x 594 mm
Revisie : 3

13-5-2022 09:35:15
C:\Users\dbosch\AntiDura Vermeer Group NV\Kadaplaats - General\Werkmappen\Werkmap Daniel\SOK Kadermaken\SOKK0005-001038-Ruijterkade - Bouwplaats - agenda.rvt

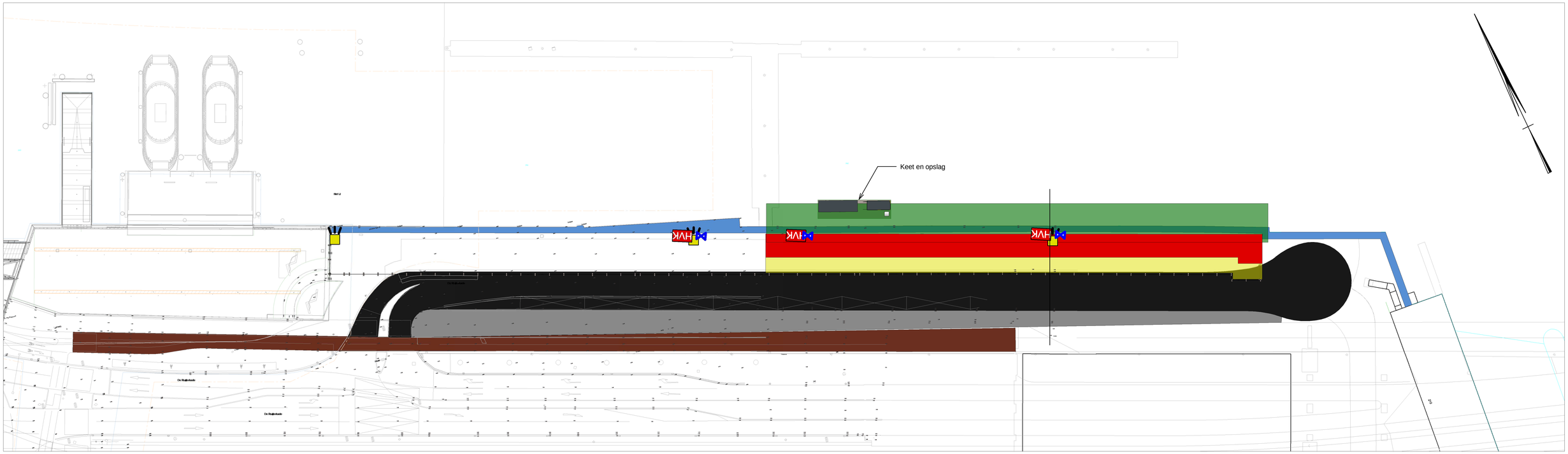

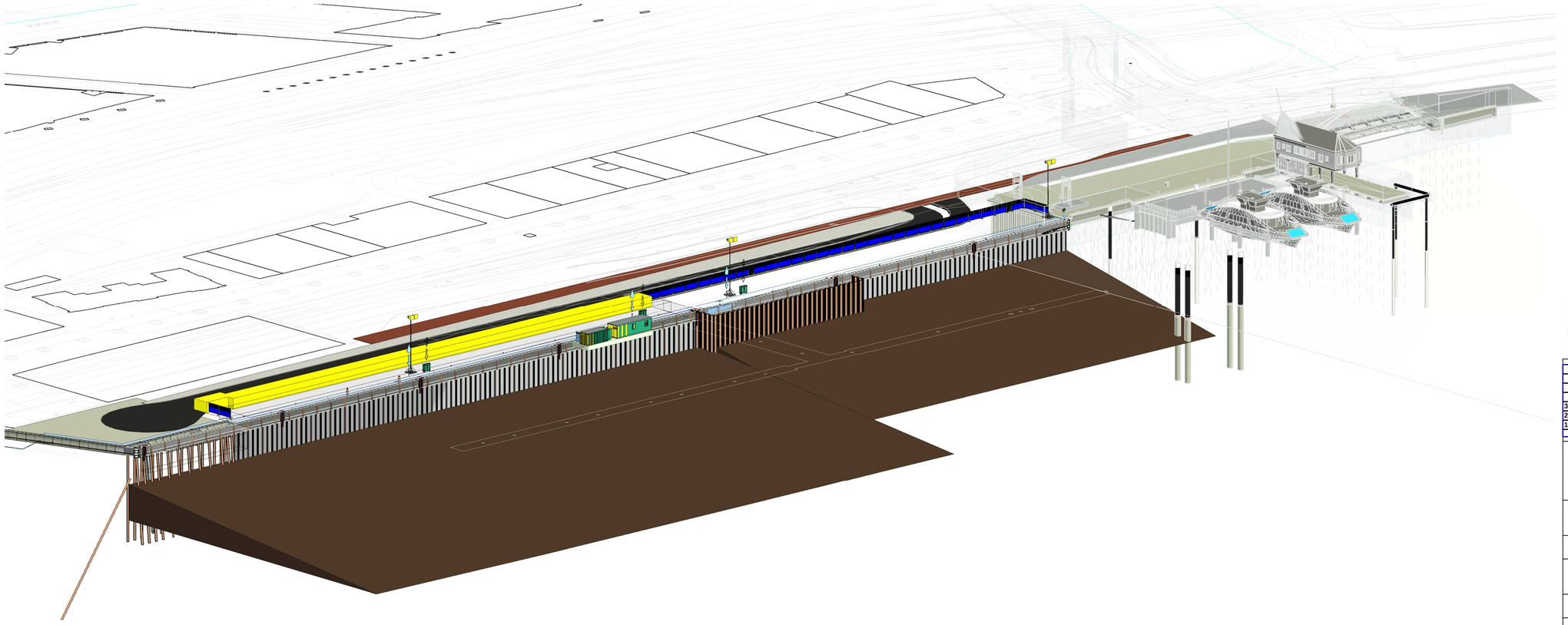

Bij het in- en uittrillen van damwanden dient de kade over een breedte van 10 m belastingvrij te zijn. Deze zone is aangegeven in het geel.
De bestaande kade mag niet worden belast met een belasting groter dan 5 kPa over een breedte van 6 m voordat de groutankers zijn uitgehard. Deze zone is aangegeven in het rood.
Daarnaast is er een bouwveiligheidszone van 5 m voor en achter de nieuwe damwanden. Deze zone is aangegeven in het groen.

Rev	Datum	Getekend	Omschrijving
3.0	10-05-2022	DBO	BGT aangepast naar de recenste situatie en er zijn dwarsprofielen toegevoegd.
2.0	30-03-2022	DBO	Raakvlakproject IJpleinveer en maatvoering toegevoegd, positie hekwerk aangepast.
1.0	24-02-2022	DBO	Bouwplaats ingericht

DURA VERMEER
Waarmaken van ambities

Project :
SOK - de Ruijterkade

Opdrachtgever : Gemeente Amsterdam
Fase : CO

Omschrijving : Bouwplaatstekening situatie 2

Tekeningnummer : SOKK0005-001038-2 Bouwplaatstekening situatie 2
Schaal : 1 : 500

Status : Definitief
Opsteller : DBO
Formaat : A1: 841 x 594 mm
Revisie : 3

13-5-2022 09:35:46
C:\Users\dbouw\Dura Vermeer Groep NV\Waterplaats - General\Werkmaatregelen\Werkmaatregelen\SOK Kademuren\SOKK0005-001038-Ruijterkade - Bouwplaats - ingericht.rvt

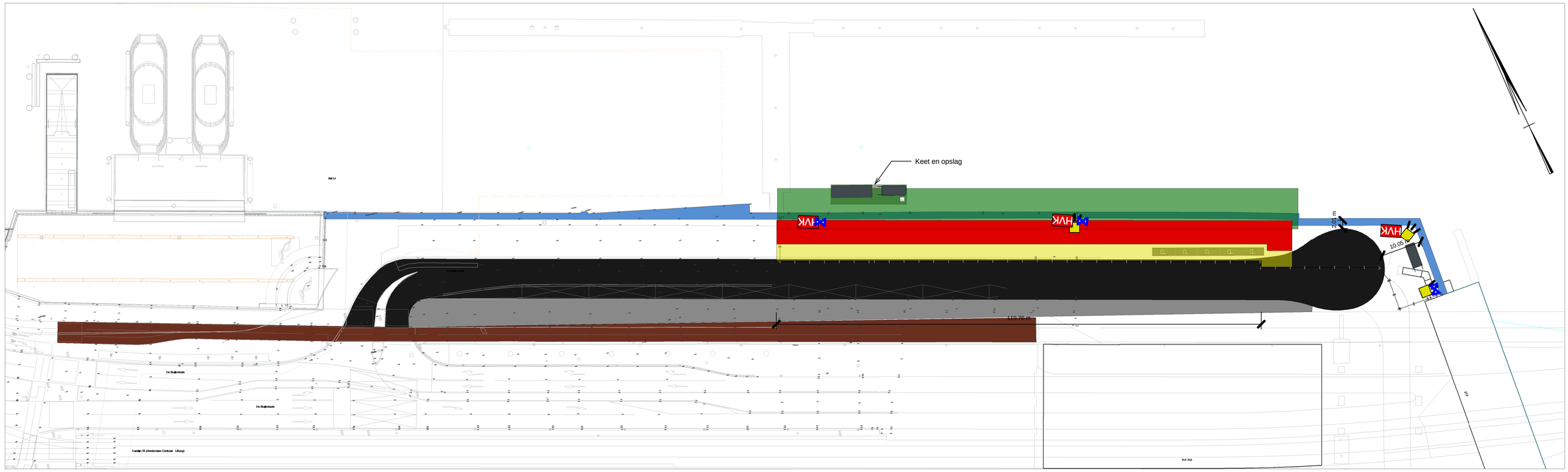

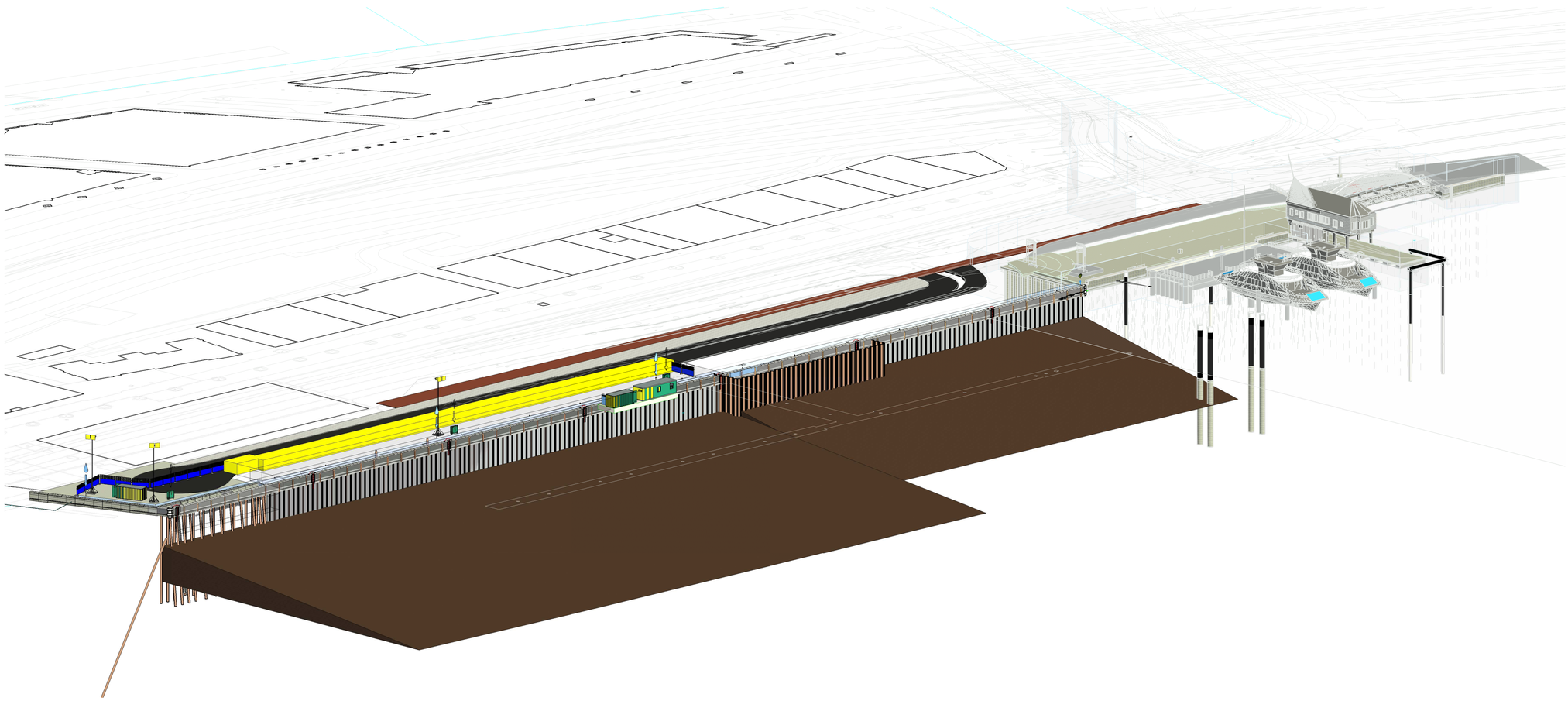

Bij het in- en uittrillen van damwanden dient de kade over een breedte van 10 m belastingvrij te zijn. Deze zone is aangegeven in het geel.
De bestaande kade mag niet worden belast met een belasting groter dan 5 kPa over een breedte van 6 m voordat de groutankers zijn uitgehard. Deze zone is aangegeven in het rood.
Daarnaast is er een bouwveiligheidszone van 5 m voor en achter de nieuwe damwanden. Deze zone is aangegeven in het groen.

Rev	Datum	Getekend	Omschrijving
3.0	10-05-2022	DBO	BGT aangepast naar de recenste situatie en er zijn dwarsprofielen toegevoegd.
2.0	30-03-2022	DBO	Raakvlakproject IJpleinveer en maatvoering toegevoegd, positie hekwerk aangepast.
1.0	24-02-2022	DBO	Bouwplaats ingericht

DURA VERMEER
Waarmaken van ambities

Project :
SOK - de Ruijterkade

Opdrachtgever :
Gemeente Amsterdam

Fase :
CO

Omschrijving :
Bouwplaatstekening situatie 3

Tekeningnummer :
SOKK0005-001038-3 Bouwplaatstekening situatie 3

Schaal :
1 : 500

Status :
Definitief

Opsteller :
DBO

Formaat :
A1: 841 x 594 mm

Revisie :
3

13-5-2022 09:30:47
C:\Users\dbouw\Dura Vermeer Groep NV\Waterplaats - General\Werkmappen\Werkmap Sandbox\SOK Kademuren\SOKK0005-001038-Ruijterkade - Bouwplaats - ingericht.rvt

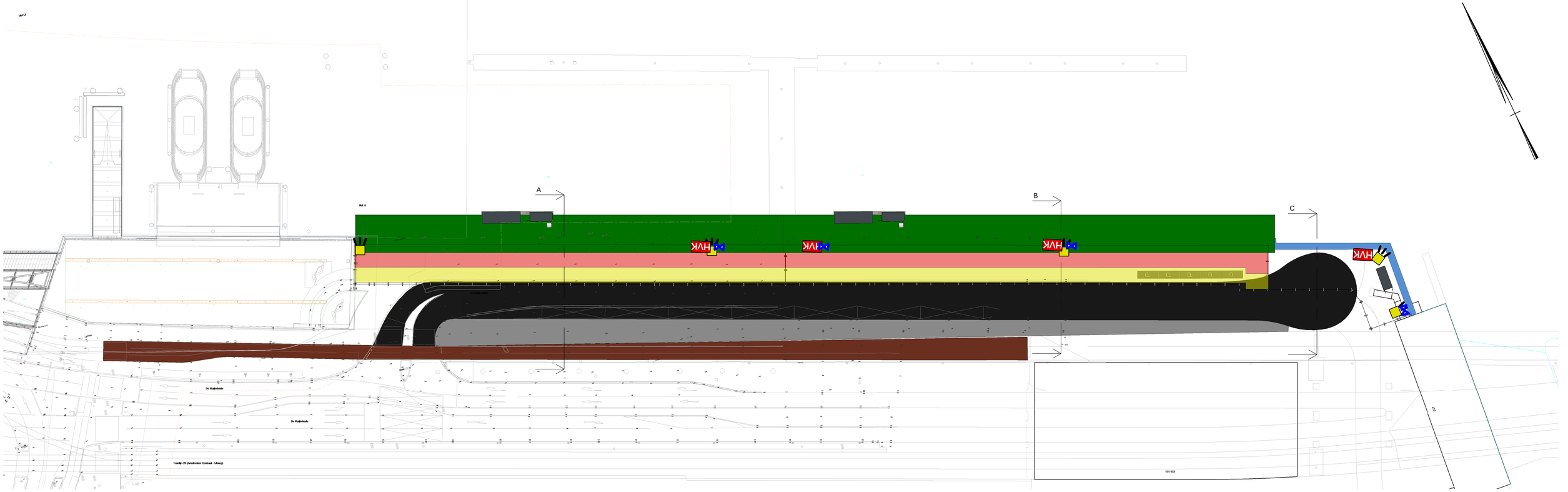

Dwarsprofiel Ruijterkade A
Schaal 1:100

Dwarsprofiel Ruijterkade B
Schaal 1:100

Dwarsprofiel Ruijterkade C
Schaal 1:100

Bij het in- en uittrillen van damwanden dient de kade over een breedte van 10 m belastingvrij te zijn. Deze zone is aangegeven in het geel.
De bestaande kade mag niet worden belast met een belasting groter dan 5 kPa over een breedte van 6 m voordat de groutankers zijn uitgehard. Deze zone is aangegeven in het rood.
Daarnaast is er een bouwveiligheidszone van 5 m voor en achter de nieuwe damwanden. Deze zone is aangegeven in het groen.

Rev	Datum	Getekend	Omschrijving
3.0	10-05-2022	DBO	BGT aangepast naar de recenste situatie en er zijn dwarsprofielen toegevoegd.
2.0	30-03-2022	DBO	Raakvlakproject IJpleinveer en maatvoering toegevoegd, positie hekwerk aangepast.
1.0	24-02-2022	DBO	Bouwplaats ingericht

DURA VERMEER
Waarmaken van ambities

Project :
SOK - de Ruijterkade

Opdrachtgever : Gemeente Amsterdam
Fase : CO

Omschrijving : Dwarsprofielen bouwplaatstekening

Tekeningnummer : SOKK0005-001038-4 Dwarsprofielen bouwplaatstekening
Schaal : As indicated

Status : Concept
Opsteller : DBO
Formaat : A1: 841 x 594 mm
Revisie : 3

12-5-2022 09:41:57
C:\Users\dbosch\AH\Dura Vermeer Group NV\Kadaster - General\Werkmaggen\Werkmap Sandhi\SOK Kadaster\SOKK0005-001038-Ruijterkade - Bouwplaats ingericht.rvt