

Herprofilering Korte Muiderweg

Informatieavond 15 januari 2024

1. Scope GEM / scope gemeente Amsterdam

- Bestaande bebouwde komgrens: scope gemeente Amsterdam (rood)
  Informatieavond volgt
- Bestaande bebouwde komgrens t/m Breedlandpad: scope GEM (blauw)
  Informatieavond vandaag

Let op: scope GEM op grond van gemeente Amsterdam én gemeente Gooise Meren (gemeentegrens is geel)



3. Historische kaarten









5. Beschouwing van het beleid

- GOW 50
  - Blauw gedeelte binnen gemeente Amsterdam; 50 km/h
  - Rood gedeelte; 30 km/h
  - Volgend uit mobiliteitsplan Weesp 2021
- Ruimte voor de voetganger
  - Binnen de ruimte die er is wandelpad mogelijk maken, maximale maat is 0,90 m
- Groen en Bomen
  - Vanuit historisch oogpunt in landelijk gedeelte bomen aan oostzijde, i.v.m. open landschap richting Vecht
  - Stedelijk deel; twee zijden bomen



6a. Ligging fietspad

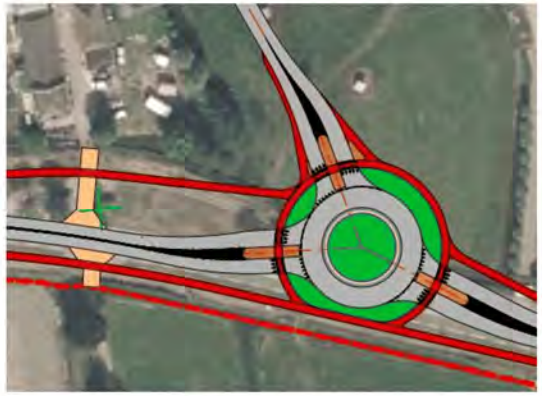

1-richtingsverkeer aan weerszijden
(is huidige situatie)

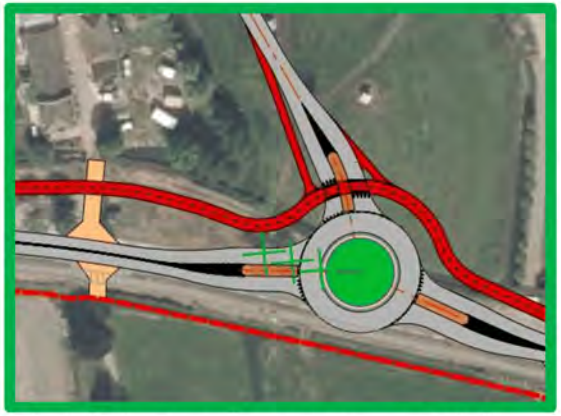

2-richtingsverkeer aan westzijde



2-richtingsverkeer aan oostzijde

Toelichting keuze tweerichtingsverkeer westzijde:

- Fietsers en/of voetgangers kruisen de Korte Muiderweg niet om Weespersluis te bereiken;
- Structuur sluit aan op de situatie op grondgebied gemeente Gooise Meren

6b. Principeprofiel

- Profiel is opgezet vanuit bestaande kant verharding oostzijde vanwege technische uitdagingen en risico's
- Rijbaan 6,30 m (m.n. voor bus), is ca. 1 m smaller dan huidige situatie
- Berm 1,20 m
- Fietspad 3,50 m (conform richtlijnen CROW)
- Voetpad 0,90 m

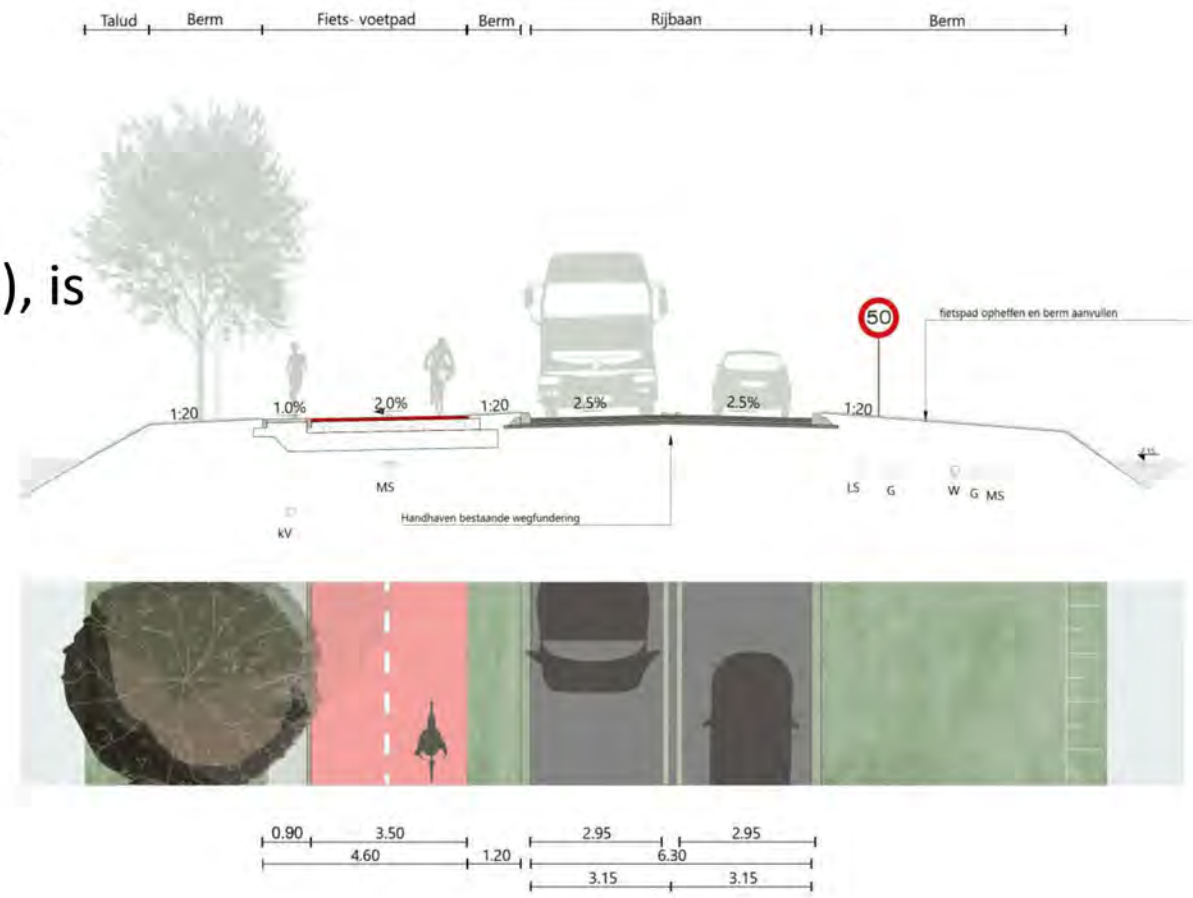

6c. Aanpak bestaande bomen

- Groenstructuur langs Korte Muiderweg

afwisseling van groen en bebouwing
zichtlijnen Weespersluis in, bij parken / Breedland
bomenstructuur langs historische verkeersverbinding



zichtlijnen / open landschap richting de Vecht
laanstructuren accentueren het polderlandschap

6c. Aanpak bestaande bomen

Bomen Effect Analyse

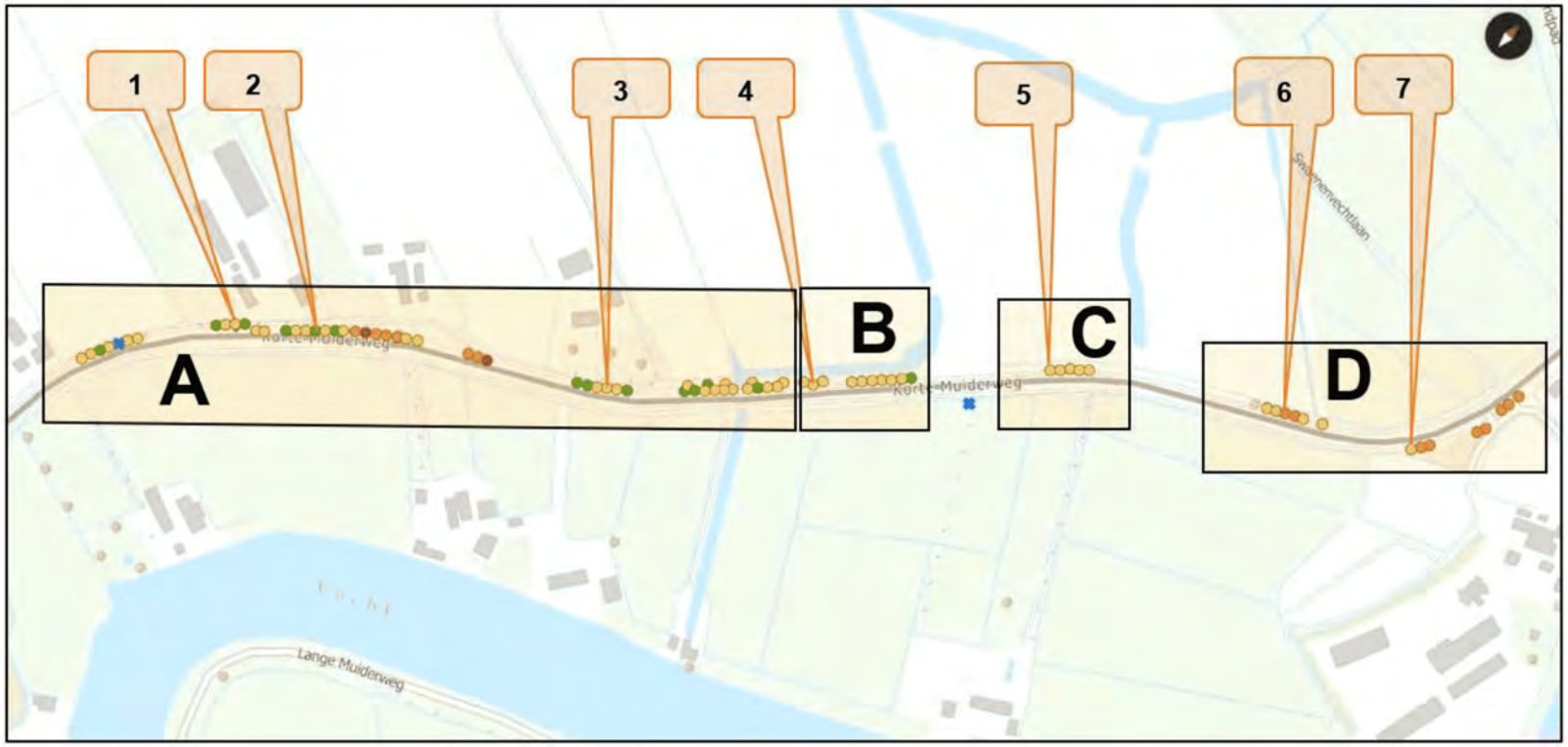

6c. Aanpak bestaande bomen

- Voor iedere gekapte boom wordt een nieuwe boom geplant



Populus nigra
Zwarte populier

Eigenschappen

Locatie:	Laanboom, groenstrook, verkeer, industrie, windsingel
Kroonvorm:	Breed piramidaal
Hoogte:	25-30 m
Standplaats:	Verdraagt wind, natte grond
Extreme condities:	Verdraagt strooizout, luchtverontreiniging, kortstondige overstroming
Groeisnelheid:	Snel
Levensduur:	120-150 jaar



Populus x Canadensis
Marilandica

Eigenschappen

Locatie:	Laanboom en brede straten
Kroonvorm:	Breed piramidaal, halfopen
Hoogte:	20-25 m
Standplaats:	Verdraagt matige wind, natte grond
Extreme condities:	Verdraagt strooizout, vorst
Groeisnelheid:	Snel
Levensduur:	60-80 jaar



Populus x Canadensis
Serotina

Eigenschappen

Locatie:	Laanboom en brede straten
Kroonvorm:	Rond/bolvormig, halfopen kroon
Hoogte:	20-25 m
Standplaats:	Verdraagt matige wind, natte grond
Extreme condities:	Verdraagt strooizout, luchtverontreiniging, kortstondige overstroming, vorst
Groeisnelheid:	Snel
Levensduur:	60-80 jaar



Populus x Canadensis
Ellert

Eigenschappen

Locatie:	Laanboom en brede straten, windsingel, kustgebied
Kroonvorm:	Ovaalvormig, halfopen kroon
Hoogte:	20-25 m
Standplaats:	Verdraagt matige wind, natte grond
Extreme condities:	Verdraagt strooizout, luchtverontreiniging, kortstondige overstroming, vorst
Groeisnelheid:	Snel
Levensduur:	60-80 jaar



Populus x Canadensis
Koster

Eigenschappen

Locatie:	Laanboom, groenstrook, verkeer, industrie, windsingel
Kroonvorm:	Piramidaal, gesloten
Hoogte:	20-25 m
Standplaats:	Verdraagt wind, natte grond
Extreme condities:	Vorst,luchtverontreiniging, kortstondige overstroming
Groeisnelheid:	Snel
Levensduur:	60-80 jaar



Populus x Canadensis
Albelo

Eigenschappen

Locatie:	Laanboom, groenstrook, verkeer, industrie, windsingel
Kroonvorm:	Piramidaal, gesloten
Hoogte:	20-25 m
Standplaats:	Verdraagt wind, natte grond
Extreme condities:	Vorst,luchtverontreiniging, kortstondige overstroming
Groeisnelheid:	Snel
Levensduur:	60-80 jaar

8b. Fasering op hoofdlijnen

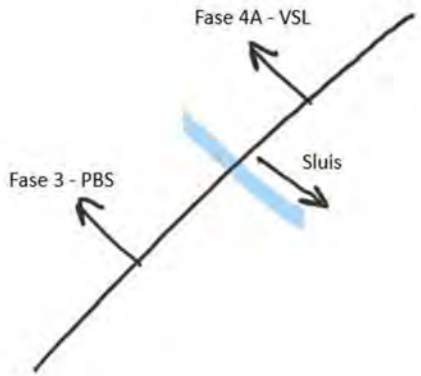

Sept 2024 t/m jan 2025

Wegvak noord

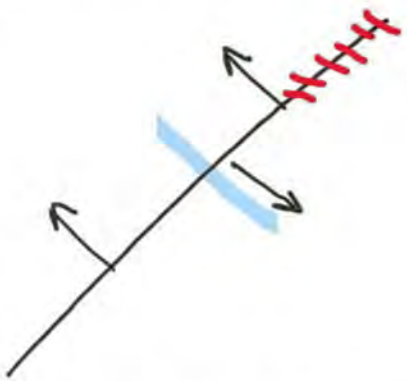

Feb + maa 2025

Rotonde VSL

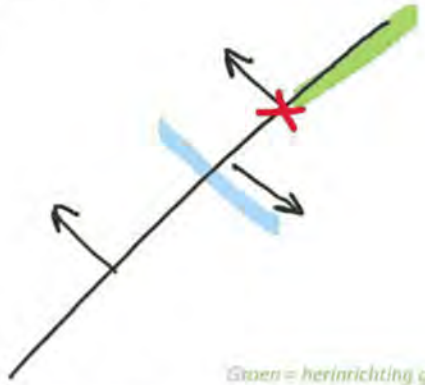

Q2 t/m Q4 2025

Brug 27

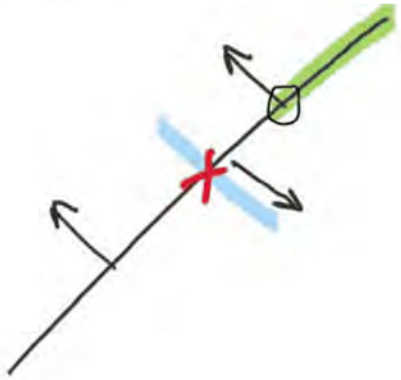

Sept 2025 t/m januari 2026

Nadere fasering noodzakelijk: deels overlap brug 27 + toegankelijkheid bouwterrein sluis borgen



Feb 2026 t/m mei 2026

Rotonde PBS + wegvak zuid



8c. Routes voor fietsers en voetgangers

- Omleidingsroute met fasering aan noordzijde







Najaar 2024 t/m voorjaar 2025

8c. Routes voor fietsers en voetgangers

- Omleidingsroute door Weespersluis

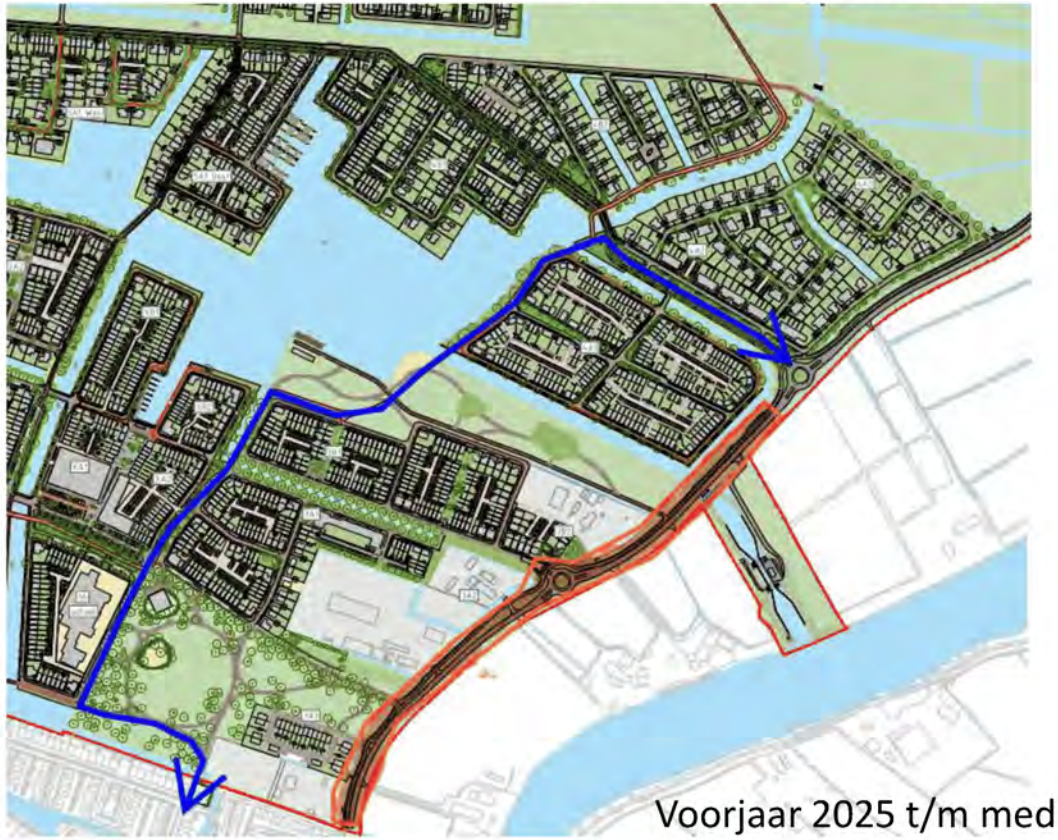

Voorjaar 2025 t/m medio 2026

Vragen of opmerkingen?



