Van: 5.1,2,e
Aan: 5.1,2,e 5.1,2,e 5.1,2,e 5.1,2,e 5.1,2,e
Onderwerp: RE: advies Postjesweg 7-H (legaliseren terras)
Datum: donderdag 1 oktober 2020 13:26:15
Bijlagen: image001.jpg
image002.jpg
image003.jpg
image004.jpg
image005.jpg
image006.jpg
image007.jpg
image008.jpg
image009.jpg
image010.jpg
image011.jpg
image012.jpg
image013.jpg
image014.jpg
image015.jpg
1_odap-2020_Getekend advies brandweer AA.PDF

Beste Collega,
Hierbij het getekend brandweeradvies betreft: Postjesweg 7-H
Ons kenmerk: 1/Odap-2020
Jullie kenmerk: Postjesweg 7-H
Vriendelijke groet,

5.1,2,e
Serviceteam medewerker afdeling Risicobeheersing
5.1,2,e | *maandag afwezig*

Brandweer Amsterdam-Amstelland
Kazerne Nico | IJ-Tunnel 4 | 1011 TA | Amsterdam
www.brandweeraa.nl |
www.brandweer.nl/brandveiligheid

Van: 5.1,2,e @amsterdam.nl]
Verzonden: donderdag 10 september 2020 17:26
Aan: 5.1,2,e 5.1,2,e @amsterdam.nl>; 5.1,2,e <5.1,2,e @amsterdam.nl>; 5.1,2,e <5.1,2,e @amsterdam.nl>; 5.1,2,e <5.1,2,e @amsterdam.nl>; 5.1,2,e <5.1,2,e @amsterdam.nl>; 5.1,2,e <5.1,2,e @amsterdam.nl>; 5.1,2,e 5.1,2,e @amsterdam.nl>; 5.1,2,e <5.1,2,e @amsterdam.nl>; 5.1,2,e 5.1,2,e @amsterdam.nl>; 5.1,2,e <5.1,2,e @amsterdam.nl>; 5.1,2,e 5.1,2,e @amsterdam.nl>; 5.1,2,e <5.1,2,e @brandweeraa.nl>
Onderwerp: Re: advies Postjesweg 7-H (legaliseren terras)
Voor beide terrassen een negatief advies vanuit inrichtingskwaliteit en gebruiksfuncties openbare ruimte.

Voor het terrasdeel direct naast het pand lijkt er een meetfout te zijn. Vanaf streetview tel ik 10 tegels ofwel 3 meter naast het overdekte terras. Op de tekening is 4,1 meter ingetekend. De vereiste doorloopruimte voor de achterliggende panden is met 1 meter te krap. Mogelijk dat voor nood- en hulpdiensten hier een hogere maatvoering geldt. Het gazon omvormen tot verharding (zo kan je de tekening ook lezen) tast het groenkarakter aan en schaadt de boomgroeiplek (het vergt wortelkap wat de leefkansen van de boom ernstig schaden zal).

Een negatief advies ook voor een terras midden op het plantsoen.
Het terras tast het openbare karakter van dit toch al kleine plantsoen aan, en staat een goede bereikbaarheid van de kort afmeren plek met oplaadpunt pleziervaart in de weg.
Met vriendelijke groet,

5.1,2,e
Accounthouder beleid groen, water, biodiversiteit en inrichtingskwaliteit
Ruimte en Duurzaam, Gebiedsteam West
Gemeente Amsterdam

M 5.1,2,e 5.1,2,e @amsterdam.nl
Bos en Lommerplein 250, 1055 EK, Amsterdam
Werkdagen: ma t/m vr

Van: 5.1,2,e
Verzonden: donderdag 10 september 2020 12:18
Aan: 5.1,2,e ; 5.1,2,e ; 5.1,2,e)R; 5.1,2,e ; 5.1,2,e ; 5.1,2,e












De gemeente Amsterdam streeft naar optimale dienstverlening en zorgvuldige afhandeling van e-mailverkeer. Als deze e-mail niet voor u is bestemd, laat dit dan weten aan de afzender en verwijder de e-mail. Voor meer informatie: www.amsterdam.nl/proclaimer.

*****DISCLAIMER*****

De informatie verzonden met dit e-mailbericht (en bijlagen) is uitsluitend bestemd voor de geadresseerde(n) en zij die van de geadresseerde(n) toestemming kregen dit bericht te lezen. Gebruik door anderen dan geadresseerde(n) is verboden. De informatie in dit e-mailbericht (en bijlagen) kan vertrouwelijk van aard zijn en kan binnen het bereik vallen van een geheimhoudingsplicht en een verschonings- recht.

Externe e-mail wordt door Brandweer Amsterdam-Amstelland niet gebruikt voor het aangaan van verplichtingen. Aan de inhoud van dit bericht kunnen geen rechten worden ontleend.