Gemeente Amsterdam



Meerjarenplan groen

Stadsdeel Nieuw-West

maart 2026



Vastgesteld door het Dagelijks Bestuur van Stadsdeel Nieuw-West op .... maart 2026

Colofon

Opdrachtgever: Martijn Oppers

Samenwerking tussen O&S, R&D en V&OR

Kernteam
Antonia Nieto
Luca Schediwy
Ellen van Graas
Geertje Wijten
Joost Witteborg
Nadine Schiller
Nico Bot
Nico de Graaff
Rixt Hofman
Bart de Vries
Jurjen Tjallema
Mara Verduin

Inhoudsopgave

1. Inleiding 4
1.1 Aanleiding 4
1.2 Inhoud en doelstellingen 5
Opbouw van MJP Groen
1.3 Leeswijzer 6

2. Proces & methode 7
2.1 Totstandkoming, realisatie en financieringsmogelijkheden 7
Integrale programmering/Afwegingskader Programmering Groen
MJP Groen: dynamisch document
Participatie
Realisatie & financieringsmogelijkheden
2.2 Vigerend stedelijk beleid 9
2.3 De methode: waardering en prioritering in 3 rondes 10
Waardering van buurten
Informatie over parken

3. De staat van de stad – hoe groen zijn onze buurten? 14
Totale waardering en stedelijke gemiddelden
Waardering hoeveelheid groen in de woonomgeving (eerste ronde)
Waardering gezondheid en sociaal welzijn (tweede ronde)
Stadsdeel specifieke lokale opgaven.

4. Gebiedsanalyse Nieuw-West 16
4.1 Groene ligging van Nieuw-West tussen drie scheggen 16
4.2 Ontwikkeling van het groen en opgaven in Nieuw-West 18
Gebiedsontwikkeling in Nieuw-West
Doelen en opgaven in het stadsdeel
4.3 Data-analyse: conclusies & belangrijkste opgaven 22
4.4 Agenda 25
Lokale programma's
Urgente buurten & stedelijk ontwikkeling
Ecologische verbindingen
Kwaliteitsimpuls parken en bewonersprogramma's
Overzicht aandachtlocatie prioriteit Nieuw-West 2026-2029

Bijlage 1. Analyse staat van het groen in Nieuw-West 51
Bijlage 2. Uitleg over the methodiek: waardering in drie rondes 58
Bijlage 3. Overzicht waardering buurten Nieuw-West 63
Bijlage 4. Technische bijlage 64
Bijlage 5. Atlas van slechtst scorende buurten 66

1. Inleiding

1.1 Aanleiding

Groen heeft een prominente plaats op de agenda van de gemeente Amsterdam. In de Groenvisie 2020-2050 heeft de gemeente zich tot doel gesteld om een fijne en leefbare stad te creëren voor zowel mens als dier. Door voldoende, gevarieerd en toegankelijk groen te waarborgen, draagt deze visie bij aan gezondheid, sociaal welzijn, klimaatadaptatie en natuur (biodiversiteit) in de stad. De visie is gebaseerd op vier principes:

Zorgen voor genoeg gevarieerd groen voor iedereen

- Het groen laten bijdragen aan verschillende opgaven
- De stad natuur-inclusief aanleggen en beheren
- Samenwerken met bewoners en andere betrokkenen aan het versterken van de groene structuur in de stad

Tegelijkertijd groeit en verandert de stad snel en neemt de druk op het gebruik van de beschikbare ruimte steeds verder toe. Het is daarom van belang het groen op orde te houden, door te monitoren en te prioriteren. Dit stelt de gemeente in staat om de juiste keuzes te maken als het om investeren in groen gaat en het realiseren van de doelstellingen uit de Groenvisie.

Diverse gemeentelijke organisaties werken actief aan het verbeteren van het groen in Amsterdam. Daarbij komt er steeds meer data beschikbaar over de staat en gebruik van groen. De gemeente beschikt over veel kennis en informatie over zowel beleid, planning, ontwerp, beheer en uitvoering. Helaas is deze informatie vaak versnipperd en niet altijd goed toegankelijk, wat het voor de stadsdelen lastig maakt om goede integrale keuzes te maken rondom prioriteren en investeren in groen.

Om het groen effectief te kunnen verbeteren en daarin goede keuzes te maken is een brede integrale benadering nodig.

In opdracht van en in samenspraak met de stadsdelen heeft gemeente Amsterdam (afdeling Ruimte & Duurzaamheid (R&D)) een methodiek ontwikkeld die de stadsdelen helpt om breder naar de bestaande groenopgaven te kijken en buurten te prioriteren die qua groen de meeste aandacht behoeven.

Het voorliggende Meerjarenplan Groen is hiervan het resultaat. Hierin zijn de principes uit de Groenvisie verder uitgewerkt en vertaald naar praktisch handelen. Dit op basis van het samenbrengen van enerzijds analyses van allerlei beschikbare data en anderzijds bestaand groenbeleid. De informatie stellen we beschikbaar voor intern gebruik en kan door de gehele groenketen worden gebruikt. Zo helpt het MJP Groen de gemeentelijke organisatie en het bestuur om integraler naar groenopgaven te kijken en weloverwogen keuzes te maken ten gunste van nóg beter en meer groen in Amsterdam.

1.2 Inhoud en doelstellingen

Het voorliggende Meerjarenplan Groen is een gebiedsgerichte uitwerking van de Groenvisie 2020-2050 en ondersteunt Gemeente Amsterdam bij het realiseren van de doelstellingen uit het stedelijk groenbeleid. Door beschikbare kennis over groen te bundelen, per stadsdeel en voor Weesp beschikbaar te maken en te wegen, helpt het Meerjarenplan Groen (MJP Groen) om op stadsdeelniveau de juiste afwegingen te maken met betrekking tot investeren in het groen. Kortgezegd geeft het MJP Groen per stadsdeel antwoord op de vraag: welke buurten behoeven de meeste aandacht als het gaat om groen?

Om tot prioritering te komen, hebben we een methodiek ontwikkeld die de bestaande, versnipperde kennis over het groen in de stad bij elkaar brengt en koppelt aan bestaande kennis over de stadsdelen en hun specifieke opgaven. De Monitor Groen, waarmee gemeente Amsterdam (afdeling Onderzoek & Statistiek) in 2022 voor het eerst het Amsterdamse groen integraal in kaart wist te brengen, is de belangrijkste bron van data. In de gebiedsanalyse per stadsdeel wordt deze data gecombineerd met andere beschikbare data over groen. Een waarderingssystematiek helpt vervolgens om tot prioritering te komen.

Opbouw van MJP Groen

Voor ieder stadsdeel afzonderlijk is een MJP Groen opgesteld, maar de opbouw is steeds vergelijkbaar. Elk MJP Groen is gebaseerd op beschikbare data van bestaand groenbeleid en bevat:

- Een analyse van het huidige groen, biodiversiteit en klimaatadaptatie in het stadsdeel
- Duiding in welke buurten de belangrijkste opgaven liggen;
- Een indicatie van de locaties waar kansen zijn om te vergroenen[1]

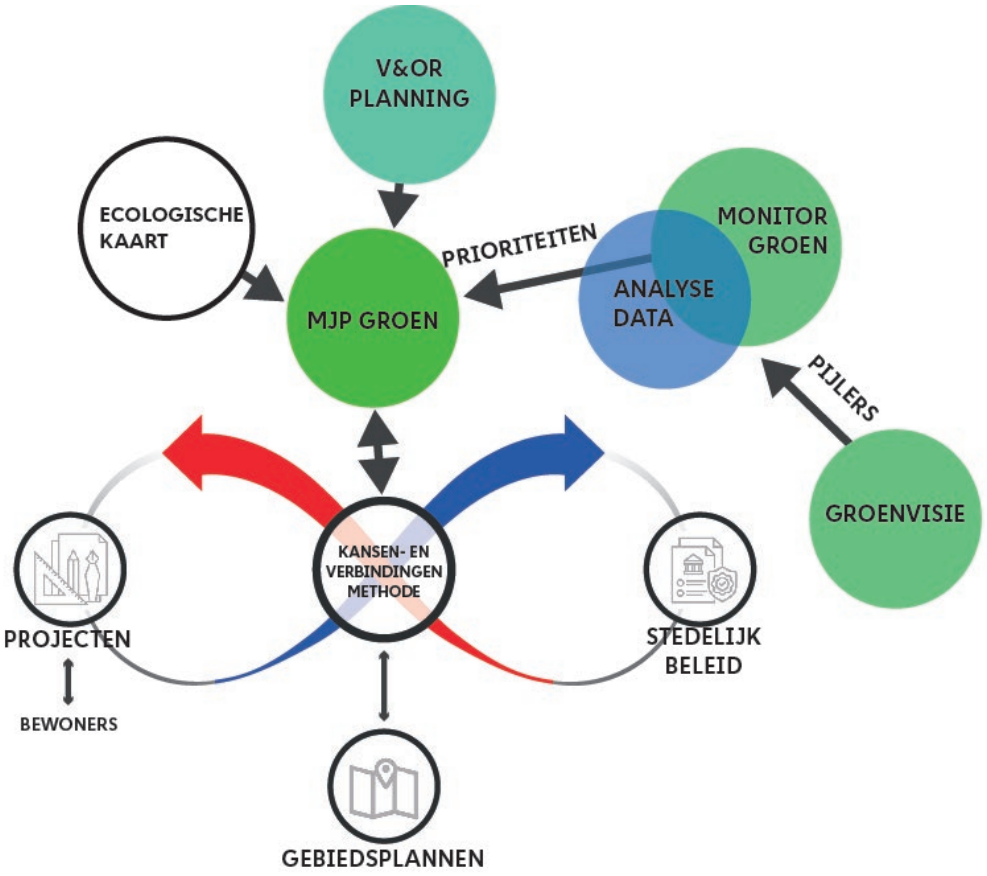

Opbouw van MJP Groen

Elk MJP Groen bestaat uit een document waarin het plan wordt toegelicht en een digitale kaart, online beschikbaar, waarop de waardering van de buurten en specifieke aandachtlocaties zichtbaar zijn.

Het MJP Groen richt zich op maatregelen en activiteiten binnen de stadsdeelgrenzen en valt daarmee onder de verantwoordelijkheid van het dagelijks bestuur van het stadsdeel. Elk MJP Groen (inclusief de methodiek en een richtinggevende agenda) wordt bestuurlijk vastgesteld door het betreffende stadsdeelbestuur en heeft een verwachte looptijd van vier jaar. Het MJP Groen maakt gebruik van actuele data en is daarmee nadrukkelijk een dynamisch document. Het is dan ook van belang het Meerjarenplan Groen te herzien als er nieuwe data beschikbaar zijn.

1.3 Leeswijzer

Het voorliggende Meerjaren Plan Groen bestaan uit twee delen. In het eerste deel (hoofdstukken 1 t/m 3) beschrijven we de onderliggende methodiek voor het komen tot de stadsdeelanalyses en het stadsdeel specifieke MJP Groen. In hoofdstuk 2 beschrijven we de totstandkoming van de methodiek en zetten we de werking ervan uiteen. Hoofdstuk 3 is een samenvatting van wat voor de hele stad te zien is in de data. Het tweede deel (hoofdstuk 4) bestaat uit de analyse, de doelen en opgaven en de agenda voor het stadsdeel specifiek, het MJP Groen.

2.Proces & methode

Het dagelijkse bestuur is initiatiefnemer van het MJP Groen als uitwerking van de stedelijke Groenvisie. Bij de realisatie van het MJP Groen werken we binnen de taken en bevoegdheden, zoals die zijn bepaald in de verordening op de stadsdelen en stadsgebied Amsterdam. Meerdere taken en bevoegdheden betreffen het groen in het stadsdeel en zijn relevant bij de uitvoering van het MJP Groen.

Het dagelijks bestuur heeft daarbij de rol om vanuit de kennis van het gebied de juiste afweging te maken en de opgaven vast te stellen.

In dit hoofdstuk gaan we verder in op de totstandkoming, realisatie en financieringsmogelijkheden van de Agenda Groen voor elk stadsdeel. Ook beschrijven we in dit hoofdstuk de gebruikte waarderingsmethodiek.

2.1 Totstandkoming, realisatie en financieringsmogelijkheden

Integrale programmering/Afwegingskader Programmering Groen

Naar verwachting wordt in 2025 de stedelijke programmering verder ontwikkeld waarbij de keuzes voor stadsbehoud en stadsverbetering in samenhang worden bekeken. Daarbij wordt onder andere rekening gehouden met de hoeveelheid groen die door een project wordt toegevoegd, met de bijdrage van een project aan klimaatadaptatie en biodiversiteit, met de uitvoerbaarheid en met de kosten. De resultaten uit de gebiedsanalyses van het MJP Groen en in GIS beschikbare data (gereed in tweede kwartaal van 2025) geven een schat aan informatie die voor de integrale programmering kan worden gebruikt.

In de integrale programmering voor de openbare ruimte spelen de analyse van de staat van het groen en de verhar-ding een rol, samen met initiatieven vanuit de Stadsdelen of andere partijen (zoals Kabels en Leidingen). Het stevig integreren van het MJP Groen in de programmering van Groen wordt in 2025 opgestart en zal naar verwachting in 2026 gereed zijn.

MJP Groen: dynamisch document

Dit eerste MJP Groen is opgesteld op basis van de nu beschikbare data. Het gesprek over groendata is door de Groenvisie, de Monitor Groen en het MJP Groen in een stroomversnelling geraakt. Nieuwe datasets, bijvoorbeeld over ecologie, worden verzameld en het gesprek over het gebruik van de data krijgt verdere verdieping. Ook zijn er recent nieuwe onderzoeken verschenen, zoals het Groot Groen Onderzoek en het Biodiversiteit Plan. Verder wordt stedelijk periodiek de Monitor Groen opgesteld voor monitoring van het groen in de gemeente Amsterdam.

We zijn ons ervan bewust dat de beschikbare data nooit volledig zullen zijn en continue in ontwikkeling is. Daarom is de onderliggende methodiek zo ontworpen dat de waarderingssystematiek steeds kan worden geüpdatet, op basis van nieuwe aandachtspunten of nieuw beschikbare data. Zo zijn er jaarlijks nieuwe gegevens over de staat van het groen en over allerlei sociale aspecten. Deze data kunnen eenvoudig worden geüpdatet in de GIS-kaart, waardoor waardering en prioritering dynamisch kan worden bijgesteld.

Het MJP Groen wordt voor vier jaar vastgesteld. De agenda is zo opgesteld, dat deze synchroon loopt met de bestuursperiodes. In elke nieuwe bestuursperiode kan een herijking plaatvinden op basis van een nieuwe groenmonitor en aanvullende data die dan beschikbaar is. Hiermee kan vervolgens een nieuwe agenda voor vier jaar worden opgesteld en kan het dagelijks bestuur bijsturen en andere accenten of prioriteiten benoemen.

Participatie

Met het MJP Groen is er voor elk stadsdeel een uitwerkingsagenda en een interne leidraad. Als een bepaalde vergroeningslocatie tot uitvoering komt, zal op dát moment binnen dat project participatie plaatsvinden.

Realisatie & financieringsmogelijkheden

De projecten die in de Agenda Groen van het MJP Groen zijn opgenomen, zullen door het dagelijks bestuur in de komende jaren verder verkend worden. Zij werkt de projecten die daadwerkelijk gewenst en haalbaar uit tot een principe besluit (conform fase 1 van het PBI en Plaberum).

Financiering van de verkenning en uitwerking tot startnotitie met principe besluit kan middels het opdrachtgeversbudget van het stadsdeel. Gezien het dagelijks bestuur geen eigen middelen ter beschikking heeft voor realisatie van groenprojecten, zal zij gebruik moeten maken van bestaande financieringsbronnen binnen de gemeente Amsterdam.

Bij nieuwe stedelijke ontwikkeling kan het groen in de omgeving gefinancierd vanuit de grondexploitatie. Bij de ontwikkeling van nieuwe gebieden weegt het dagelijks bestuur af hoe daarbij de groene opgaven uit het MJP Groen mede kunnen worden gerealiseerd.

Ook de jaarlijkse programmering van het onderhoud van het groen in het stadsdeel door V&OR biedt kan-sen om groene opgaven uit het MJP Groen te realiseren. Het dagelijks bestuur zal de concept-programmering actief beoordelen op mogelijkheden om opgaven uit het MJP Groen te verbinden met de jaarlijkse programmering.

Wanneer de financiering voor een groenproject met principe besluit succesvol is, wordt het project voor verdere uitvoering overgedragen aan Verkeer & Openbare Ruimte (PBI fase 2, 3 en 4).

2.2 Vigerend stedelijk beleid

De Omgevingsvisie 2020-2050 benadrukt de verbinding en de verbetering van het groen in de stad. In de analyse voor alle stadsdelen en Weesp maken we gebruik van de volgende bronnen om de opgaven voor verbinding en verbetering van het groen in de stad te signaleren:

- Groenvisie Amsterdam 2020-2050 (2020)
- Omgevingsvisie Amsterdam 2050 (geactualiseerd 2025)
- Agenda Klimaatadaptatie 2024-2026
- Amsterdam maakt Ruimte (november 2023)
- Plan Biodiversiteit Parken en Natuurgebieden 2025 – 2030
- De Koele Groene stratenkaart (2025)
- Rigoureus Vergroenen (2025)

De drie laatstgenoemde documenten zijn recentelijk vastgesteld en moeten zowel in de stadsdelen als in Weesp nog worden geïmplementeerd.



2.3 De methode: waardering en prioritering in 3 rondes

In deze paragraaf zetten we de methodiek uiteen die we hebben ontwikkeld om in elk stadsdeel tot waardering van het groen en prioritering van de belangrijkste groenopgaven te komen. Dit bestaat uit twee delen:

- Gebiedsanalyse: een analyse van het huidige groen, biodiversiteit en klimaatadaptatie in het stadsdeel;
- Waardering- en rioriteringssystematiek: een prioritering van de buurten waar de belangrijkste opgaven ten aanzien van groen liggen.

De basis voor elk MJP Groen is een gebiedsanalyse van het huidige groen, biodiversiteit en klimaatadaptatie in het stadsdeel. Gemeente Amsterdam (afdeling O&S) heeft deze analyses gemaakt op basis van beschikbare data. Aanvullend hierop zijn ook de bevolkingskenmerken van de buurten in het stadsdeel, die relevant zijn voor de inrichting van de openbare ruimte meegenomen, zoals concentratie van kinderen of aandeel bewoners met slechte gezondheid. Naast de gebiedsanalyse heeft O&S een aanvullende studie naar het buurtgroen en de verwachte drukte in bestaande parken gedaan. De bronnen van alle gebruikte data zijn te vinden in de technische bijlage (bijlage 5).

Waardering van buurten

Om op basis van de data te bepalen welke buurten de meeste aandacht behoeven op het gebied van groen, hebben we een waarderingssystematiek ontwikkeld. Deze is gebaseerd op de hoofdelementen uit de Groenvisie (natuur en biodiversiteit, klimaatadaptatie, gezondheid en sociaal welzijn) en dienen als kapstok voor de analyse en beoordeling. De systematiek bestaat uit drie opeenvolgende rondes, die op elkaar voortbouwen.

Schema methodiek

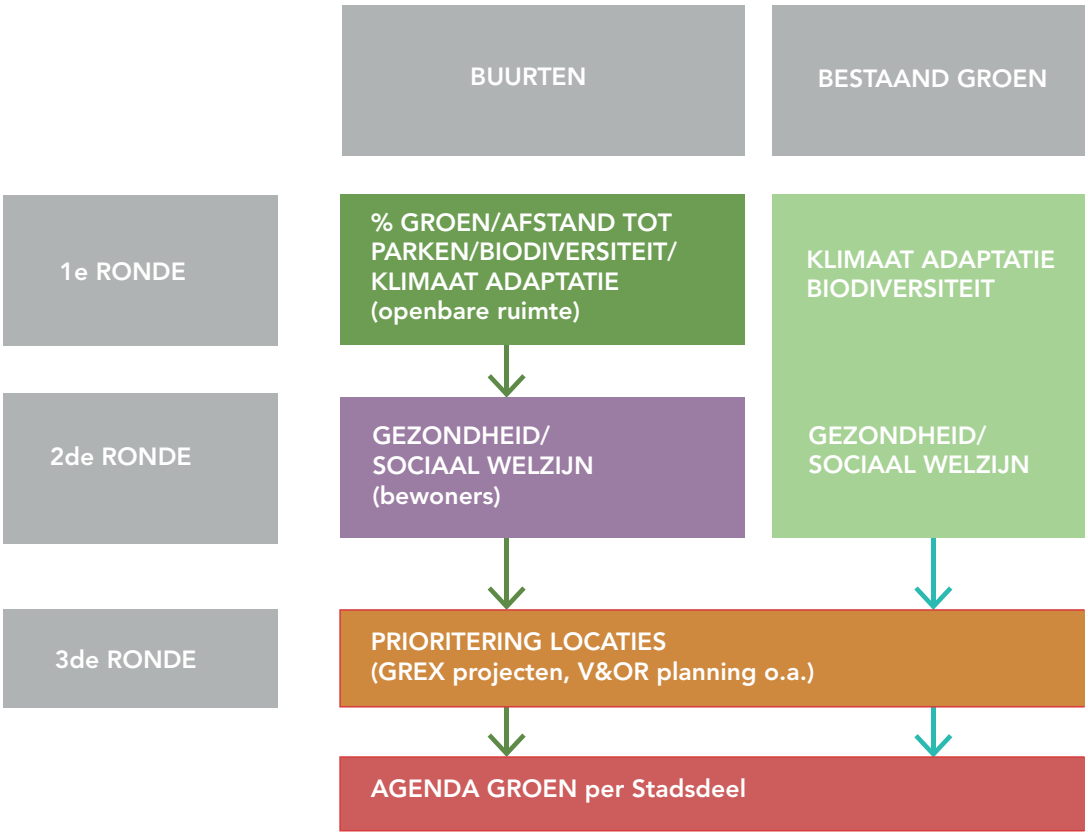

Elke ronde biedt een verfijning van de analyse en draagt bij aan het komen tot een prioritering. De drie rondes in het kort:

Eerste ronde: Waardering van groen (kwaliteit, kwantiteit en nabijheid) en klimaatadaptatie[1]

Tweede ronde: Waardering van gezondheid en sociaal welzijn en de potentiële waarde van groen hierin[2]

Derde ronde: Waardering van locatiespecifieke omstandigheden die kansen bieden voor vergroening[3]

Op elk onderwerp is het Amsterdams stad brede gemiddelde als uitgangspunt genomen. Dit is het gemiddelde van de 426 buurten (van de ruimt 500 buurten die Amsterdam telt) die we hebben geanalyseerd. We hebben ons beperkt tot woonbuurten met enige woondichtheid (daarom zijn bijvoorbeeld landelijke gebieden als landelijk Noord en industrieterreinen niet meegenomen) of waar veel bezoekers aanwezig zijn (zoals het Centraal Station e.o.) en de staat van het groen daarom ook relevant is.

Per buurt en per onderwerp geven we vervolgens een score van −5 tot +5 punten ten opzichte van dat stad brede gemiddelde. We geven daarmee aan welke buurten grotere tekorten (score van −0,1 tot −5) kennen ten opzichte van het gemiddelde en welke het juist beter doen (score +0,1 tot +5). Alleen de buurten die in ronde 1 slechter dan −1 punten scoren doen mee in de prioritering (ronde 2 en 3).

De Amsterdamse gemiddelden zijn geen normen. We gebruiken de waardering en de vergelijking van de buurten alleen om de mate van urgentie te bepalen. Als voorbeeld: het percentage boomkronen in Amsterdam bedraagt gemiddeld 19% en wijkt daarmee af van de veelgebruikte norm van 30%.

De buurten scoren we ten aanzien van het stad brede gemiddelde van 19%. En een ander voorbeeld: de gemiddelde afstand tot een park is in Amsterdam 545 meter. Als we de algemene norm van maximaal 750 meter als uitgangspunt zouden nemen, voldoen meer dan 100 buurten hier niet aan. We rekenen hier echter met het gemiddelde van 545 meter.

Informatie over parken

Parken vallen buiten de waarderingssystematiek. Door de focus op buurten dreigen parken in de stadsdelen daarmee ook van de agenda te vallen, terwijl (buurt)parken van essentieel belang zijn voor de kwaliteit van de woonomgeving. Dit ondervangen we door beschikbare informatie over stadsparken te beschrijven en parallel aan de systematiek ook het groen in de (buurt) parken te waarderen (zie H 4.2 en Bijlage 1). Zo bieden we extra informatie om weloverwogen beslissingen te nemen voor de agenda.

Voor een nadere uitleg over de methodiek zie bijlage 2.

1 Biodiversiteit is niet in de waardering meegenomen, maar data over biodiversiteit die van nut zijn bij het signaleren van kansrijke locaties zijn toegepast bij het bepalen van specifieke locaties in de Agenda.

2 Deze waardering heeft minder gewicht in de totaalscore. Zie bijlage 2 voor nadere uitleg.

3 Locatiespecifieke omstandigheden zijn aan de orde bij bijzondere locaties als een schoolplein of winkelgebied. De verschillende rondes en de waardering worden nader uitgelegd in bijlage 2. Uitleg van de methodiek.

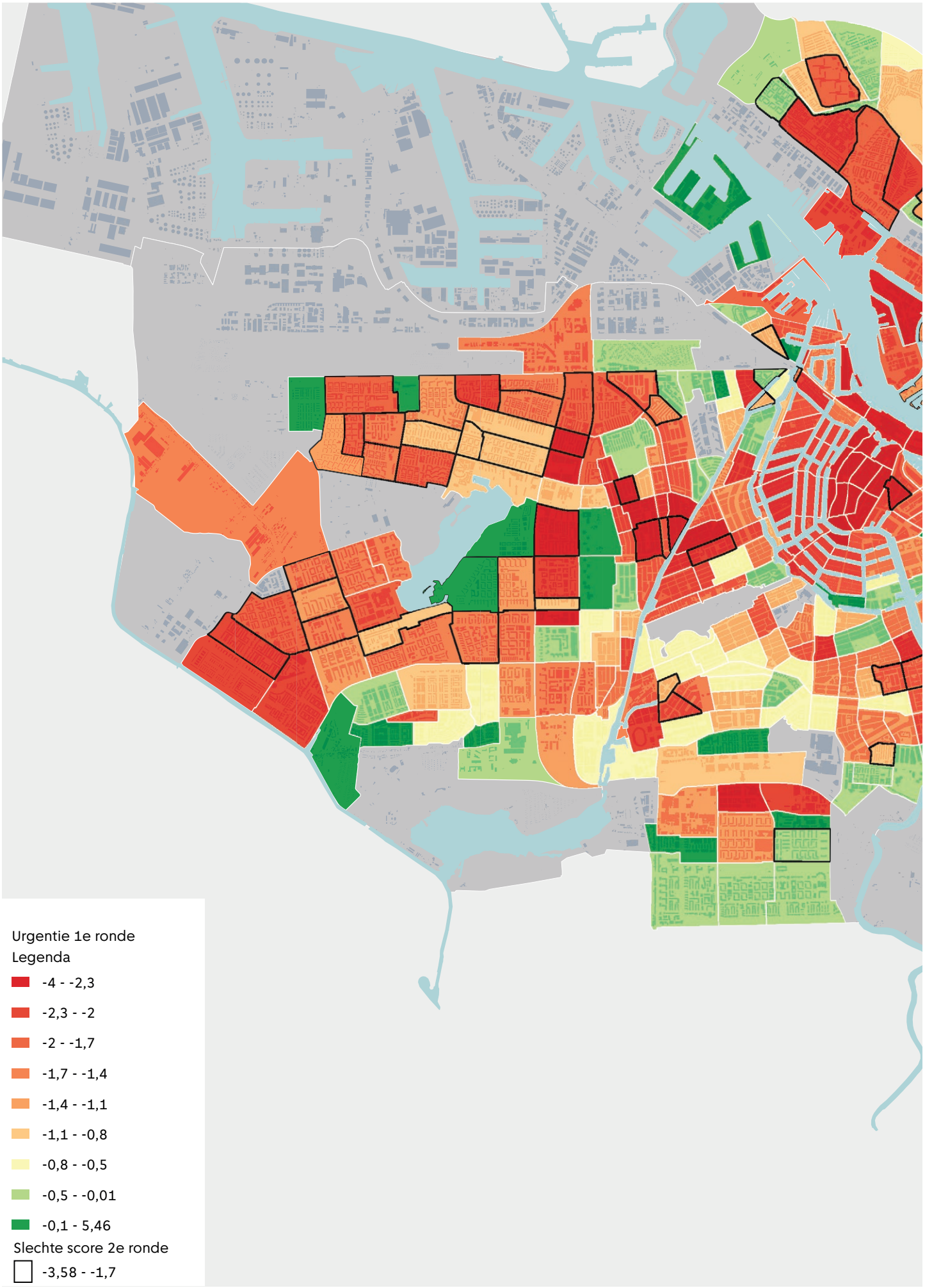

Overzichtskaart eerste ronde

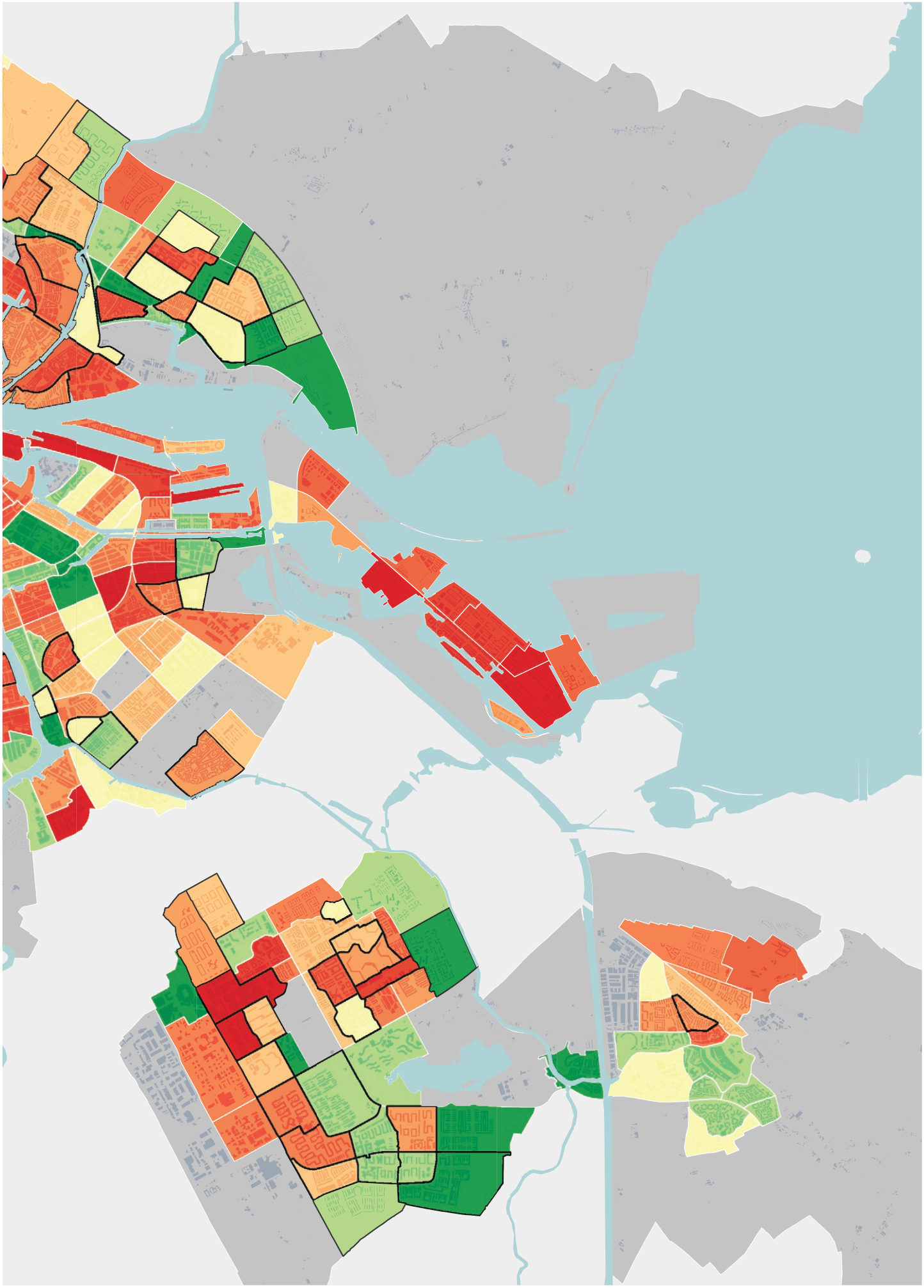

3. De staat van de stad – hoe groen zijn onze buurten?

Totale waardering en stedelijke gemiddelden

De waarderingssystematiek maakt het mogelijk de totale waardering van alle woonbuurten in Amsterdam in overzichtskaarten zichtbaar te maken. De gemiddelde waarden tonen de algemene staat van de stad op elk onderwerp (percentage groen, afstand tot parken, etc.) en de waardering per buurt laat zien welke buurten grotere tekorten kennen ten opzichte van andere buurten.

Waardering hoeveelheid groen in de woonomgeving (eerste ronde)

De overzichtskaart hiernaast laat de waardering van de buurten in Amsterdam zien op basis van de criteria uit de eerste ronde: hoeveelheid groen en afstand tot parken.

Wat opvalt:

- Er zijn in totaal 37 buurten, verspreid in alle stadsdelen en Weesp, die geen negatieve punten scoren in de eerste ronde. Dit betekent dat op basis van data geen opgaven te signaleren zijn wat betreft vergroening van de openbare ruimte.
- In alle stadsdelen zijn er buurten waar een tekort aan groen of problemen met klimaatadaptatie zijn. Bijna een kwart van alle buurten (119 buurten) scoort slechter dan -1,7 punten.
- De 50 slechts scorende buurten concentreren zich met name in stadsdeel Centrum (20 buurten), West (12 buurten) en Oost (11 buurten). Dat betekent dat in deze buurten het tekort aan groen het grootst is.
- De stadsdelen rondom de binnenstad hebben een stedelijker karakter en scoren in verhouding slechter. Stadsdelen die meer in het groen liggen zoals Nieuw -West, Noord en Zuidoost scoren in het algemeen iets beter. Interessant is dat stadsdeel Zuid, Zuidoost en stadsgebied Weesp als beste zijn gewaardeerd. Deze positieve waardering houdt waarschijnlijk verband met zowel de ligging als de stedenbouwkundige opzet.

Het is van belang om de resultaten van de data en de situatie per stadsdeel zorgvuldig te analyseren en interpreteren. We beschouwen de data voornamelijk als signaleringsmethodiek en het is dan ook zaak de data steeds te interpreteren in de context en aan de hand van de specifieke problematiek van iedere buurt.

Waardering gezondheid en sociaal welzijn (tweede ronde)

In deze overzichtskaart is de waardering te zien op basis van de criteria over gezondheid en sociaal welzijn van bewoners in alle buurten van Amsterdam. Verschillende gezondheids- en welzijnsproblematieken lijken zich te concentreren in specifieke buurten en op de kaart is te zien dat de urgentie op deze aspecten het grootst is in buurten in Nieuw-West, Noord, Zuidoost en West. Het valt op dat ca. 25% van alle buurten[4] (105 buurten op een totaal van 426 buurten) lager dan -1,6 punten scoort en ook een tekort aan groen of klimaatadaptatie aspecten (lager dan -1,7 punten in de eerste ronde). Dit betekent dat in deze buurten zowel veel gezondheids- en welzijnsproblematiek speelt én een tekorten aan groen/ klimaatadaptatie problematieken zijn.

Het is daarom de moeite waard om in deze kwetsbare buurten te onderzoeken wat het vergroenen van de openbare ruimte kan betekenen voor de woonkwaliteit van de bewoners.

4 Dit percentage is hoger dan 25% bij stadsdeel Centum, West, Nieuw-West en Noord. Stadsdeel Zuid kent een lager percentage en stadsgebied Weesp heeft geen enkele buurt in deze categorie.

Stadsdeel specifieke aanpak

Het MJP Groen beoogt vergroening van alle stadsdelen van Amsterdam en Weesp, met nadruk op de openbare ruimte op buurtniveau. De belangrijkste opgaven verschillen per stadsdeel:

In Centrum vormen met name het tekort aan groen, buurtparken, bomen en de grotere afstand tot stadsparken de belangrijkste opgaven. Dit komt veelal door de stedenbouwkundige opzet met veel kleine straatjes en veel drukte in de openbare ruimte

- In stadsdelen als Nieuw West, Zuidoost en Noord is er over het algemeen voldoende groen, maar zijn er relatief veel locaties met hoog risico op hittestress of wateroverlast.
  Hier zijn ook transformatielocaties, zoals NDSM, Amstel III of Sloterdijk. Het creëren van genoeg groen, zoveel mogelijk aansluitend op de HGS en de verbindingen met stadsparken, is hier de grootste opgave.
- In de negentiende-eeuwse stadsdelen rondom het centrum (Oost, West en Zuid) bevinden de grootste opgaven zich meer op buurtniveau: er zijn weliswaar stadsparken in de buurt, maar op straatniveau is soms relatief weinig groen, er zijn weinig buurtparkjes en er is op veel plekken sprake van hittestress.
- Recente nieuwbouw- of stedelijke vernieuwing locaties zoals de Westerdokseiland of IJburg scoren veelal relatief slecht ten opzichte van andere delen van de stad.

Het is daarom van belang om de aanpak en interventies ter vergroening per stadsdeel te definiëren op basis van specifieke lokale opgaven.

Overzicht van totale waardering per buurt op sociale- en gezondheidsaspecten

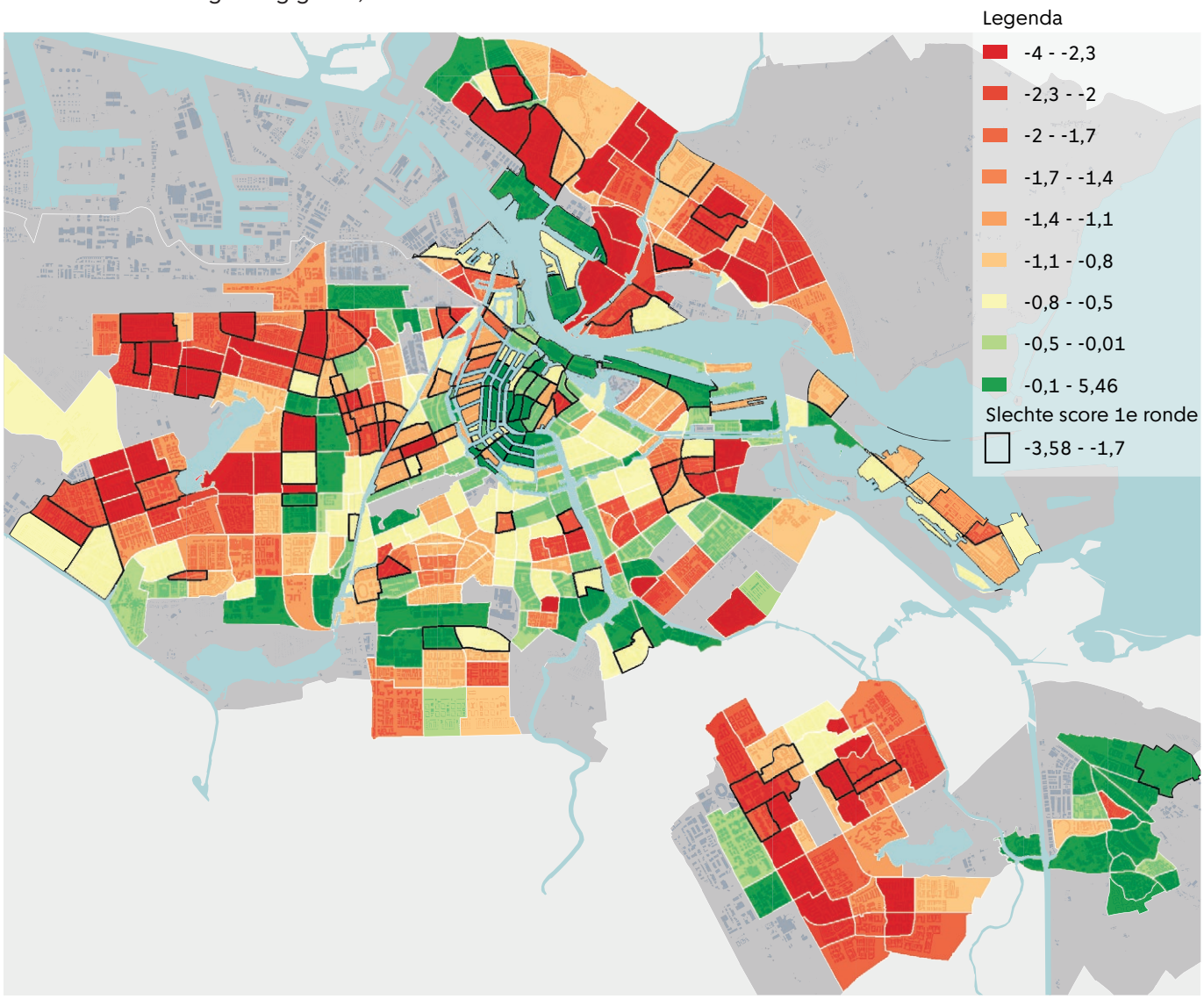

4. Gebiedsanalyse Nieuw-West

Om tot een weloverwogen Agenda Groen te komen voor Nieuw-West maken we eerst een gebiedsanalyse over de staat van het groen en wat de belangrijkste opgaven per buurt zijn. Op basis van deze opgaven komen we vervolgens tot de agenda. Dit hoofdstuk beperkt zich tot de belangrijkste thema's en opgaven; voor een verdere verdieping verwijzen we naar bijlage 1, waar de complete analyse per onderwerp te vinden is.

4.1 Groene ligging van Nieuw-West tussen drie scheggen

Stadsdeel Nieuw-West heeft een oppervlakte van 32,38 km² en ligt tussen drie groene scheggen: de Amsterdamse Bosscheg, de scheg van West en de Brettenscheg. Deze drie scheggen vormen de basis voor het landschap en de openbare ruimte in Nieuw West. De scheg van West is de oudste natuurlijke structuur in Nieuw-West en verbindt de Sloterplas met het omliggende veenlandschap. De Sloterplas is ontworpen als het centrum van het stadsdeel. De Nieuwe Meer heeft door zijn verbinding met de Amsterdamse Bosscheg een aanzienlijke grootte en gebruikskwaliteit. De nieuwere Brettenscheg maakt door de fietsroutes zijn functie als landschappelijke verbinding tussen stad en ommeland waar. Naast de scheggen lopen er een aantal groene en waterrijke routes door het stadsdeel, waaronder de groene zone langs de A10 en de dijk langs de ringvaart. Tot slot kent het stadsdeel een grote hoeveelheid groen op alle verschillende schalen, van hof tot landschappelijke elementen. Hoewel de aanwezigheid van volwassen bomen in dit groen een mooi beeld oplevert, is de gebruikskwaliteit van het groen voor bewoners veelal laag. De functie is vaak meer gericht op natuur.

De komende jaren zet Nieuw-West in op verdichting van het stadsdeel binnen de bestaande buurten en op het versterken van de scheggen. Het Gebiedsgericht Omgevingsprogramma (opgesteld in 2024), dat een uitwerking is van de Omgevingsvisie van Amsterdam en de Agenda Groen Stadsdeel Nieuw-West schrijft hierover: 'De robuuste structuur van groen, water en hoofdwegen, inclusief de scheggen, blijft gehandhaafd en vormt de drager van verdichting'.

Groen en Landschap (Gebieds Omgevings-programma Nieuw West 2024)



“Het groen-blauwe raamwerk bepaalt de identiteit van Nieuw-West als tuinstad. Het bestaat uit stadsparken, stadsplantsoenen, natuurparken, sportparken, tuinparken, gedenkparken, landschappen en groen-blauwe verbindingen die het groen binnen en buiten de stad met elkaar verbinden. …. De Bretten is de meest natuurlijke scheg, waar je eindeloos kunt struinen. De Tuinen van West hebben een herkenbaar agrarisch landschap waar lokaal groenten en fruit worden geteeld. De Oeverlanden liggen aan het water van de Nieuwe Meer en de Sloterplas in het Sloterpark en bieden mogelijkheden voor zeilen en duiken. Nieuw-West is een stadsdeel waar mensen wonen in een groene omgeving en tegelijkertijd midden in een zeer dynamisch stedelijk gebied, nabij het stedelijk centrum van Amsterdam en de economische centra van de haven, de Zuidas en Schiphol” (Agenda Groen NW)

Overzichtskaart recreatief groen in Nieuw-West (hierin de HGS, stadsparken en groene verbindingen)

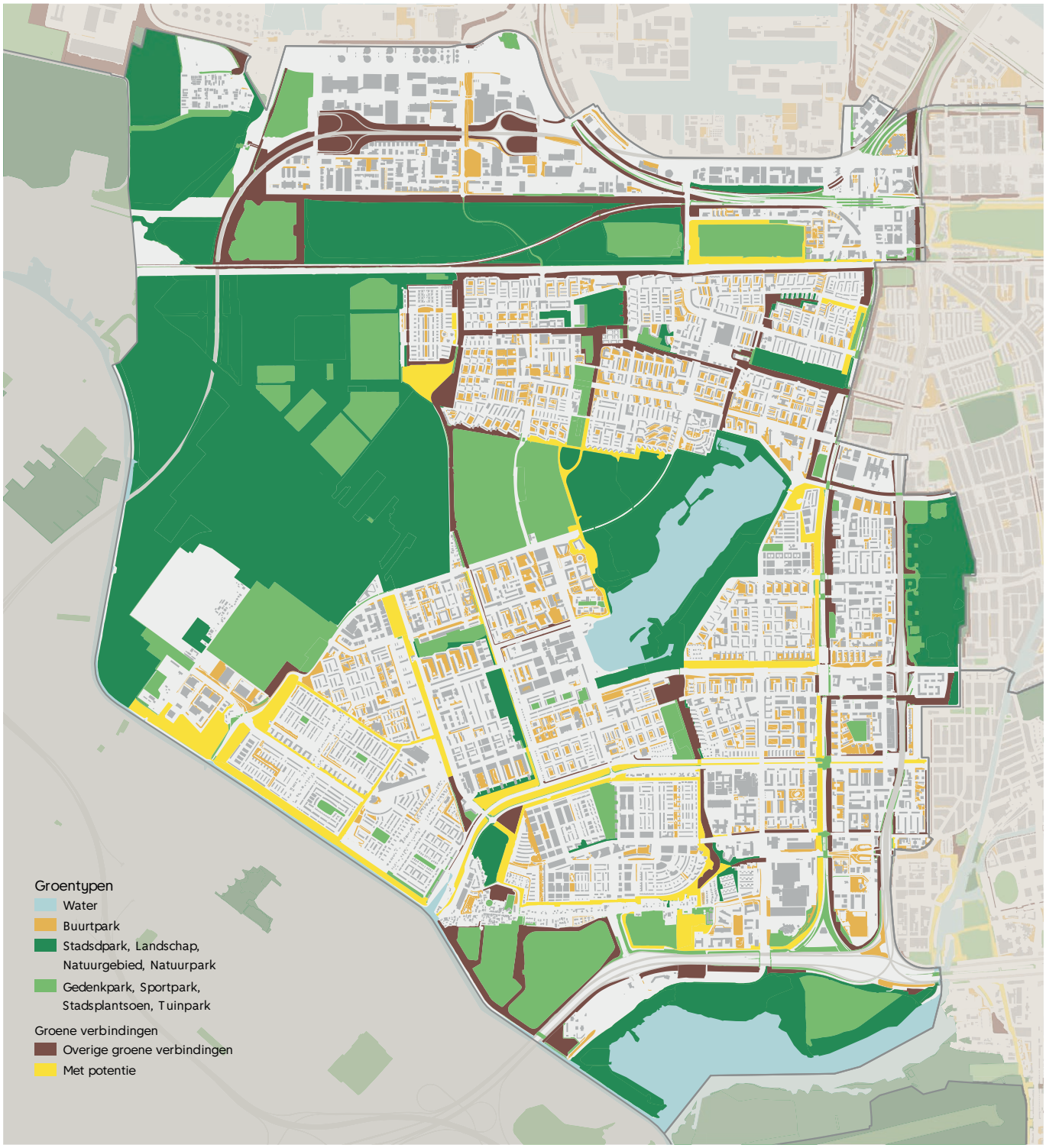

4.2 Ontwikkeling van het groen en opgaven in Nieuw-West



Het Algemeen Uitbreidingsplan van Amsterdam vormt de basis van het stedenbouwkundig ontwerp van het stadsdeel Nieuw-West, ook wel de Westelijke Tuinsteden genoemd. Dit plan, voor het eerst in 1934 gepresenteerd door Cornelis van Eesteren, kenmerkt zich door het ontwerp van woonwijken in de nabijheid van plekken waar gewerkt werd. Daartussen kwamen ontspanningsgebieden met veel groen, zoals het Rembrandtpark en de Sloterplas.

Het Algemeen Uitbreidingsplan onderscheidde zich van eerdere plannen doordat 'licht, lucht en ruimte' voorop stonden en volgde de principes van de Modernisme, ook met de scheiding van functies (wonen, werken, recreatie en verkeer kregen eigen ruimte). Kenmerkend in het plan is de open bebouwing. Er werd gebouwd in 'stroken' – flatblokken – voorzien van parken en sportterreinen. Het was voor het eerst in Amsterdam dat ruimte voor ontspanning en recreatie zo'n prominente plek kreeg in een stedenbouwkundig ontwerp. Groen werd een belangrijk onderdeel van het stedenbouwkundig ontwerp. Dit uit zich ook in de plaatsing van bomen en de soortkeuze daarin. Aan het eind van bouwblokken werden bijvoorbeeld enkele hoog groeiende bomen geplaatst om het einde van de bebouwing te benadrukken. Deze "Bomentaal" is kenmerkend voor het ontwerp. De mogelijkheid om de groene ruimtes in het stedelijk gebied te koppelen (vanaf de woning via de parkstrook naar het stadspark en het buitengebied) was een weldoordacht onderdeel van het Algemeen Uitbreidingsplan.

Nieuw-West heeft haar groene karakter dus niet alleen te danken aan de ligging aan de scheggen, maar ook aan de toepassing van groen als integraal onderdeel van de oorspronkelijke stedenbouwkundige opzet. Kenmerkend hierin zijn de openbaar toegankelijke groene hoven, ook als ze onderdeel zijn van een privé-kavel. De toegepaste open verkaveling is daarmee heel anders dan de traditionele stedenbouw van de negentiende-eeuwse stad of het plan voor Amsterdam-Zuid van Berlage.

Rondom station Sloterdijk, aan de noordzijde van de Haarlemmerweg, is vanaf de jaren 80 een monofunctioneel kantoor- en bedrijvengebied ontwikkeld. In de laatste jaren is gewerkt aan de transformatie van dit gebied naar een meer gemengde buurt, onder meer door het toevoegen van hotels en woonblokken.

Ook in de Aker is vanaf eind jaren 80 een aantal woonbuurten ontwikkeld. Deze gebiedsvernieuwing maakte deel uit van de stedelijke verdichtingsopgave van Amsterdam en de wijken werd ontwikkeld volgens de principes van de Compacte Stad, een beleidsvisie die zich richtte op intensievere bebouwing binnen bestaande stedelijke grenzen. De woonbuurten in de Aker kenmerken zich door een groen en waterrijk karakter, met talrijke sloten, vijvers en plantsoenen, verwijzend naar het polderverleden. De wijk heeft verder meerdere parken en wandelroutes die aansluiten op het omliggende landschap, waaronder paden langs de Ringvaart.

De (sociale) achteruitgang van een aantal buurten in Nieuw-West, was eind 20e eeuw aanleiding voor de start van de stedelijke vernieuwing in het stadsdeel. Vernieuwing in onder andere de spoorzone (buurten tussen de A10 en het spoor) en delen van Osdorp, betekende naast sloop en nieuwbouw, dat veel groen aan het publiek is onttrokken. De groene hoeven, die bij de oorspronkelijke woonblokken openbaar toegankelijk waren, zijn door de nieuwe typologie van gesloten bouwblokken, afgesloten voor publiek. Er zijn weliswaar nieuwe openbare buurtparken gecreëerd, waaronder Staalmanpleinpark en Spoorpark, maar in het algemeen is er veel kleinschalig groen geprivatiseerd en daarmee onttrokken aan het publiek.

Gebiedsontwikkeling in Nieuw-West

Stadsdeel Nieuw-West gaat de komende jaren behoorlijk groeien. Er worden duizenden nieuwe woningen bijgebouwd in Sloterdijk (onderdeel van Havenstad) en het Schinkelkwartier. Dit betekent een enorme toename van het huidig aantal inwoners. Maar ook in de bestaande woonbuurten komen er veel woningen bij. De gebiedsontwikkeling zorgt aan de ene kant voor vernieuwing en verstedelijking van de bestaande buurten (met sloop-nieuwbouw of verbouwing van bestaande panden) én transformeert monofunctionele kantoor- en industriële gebieden zoals Sloterdijk tot multifunctionele woonbuurten. Dit biedt kansen om het groen beter te integreren in de nieuwbouw en bestaande recreatieve gebieden beter te benutten. Een deel van de buurten in de agenda vallen onder stedelijke vernieuwing. In paragraaf 4.4. Agenda worden deze buurten verder toegelicht.

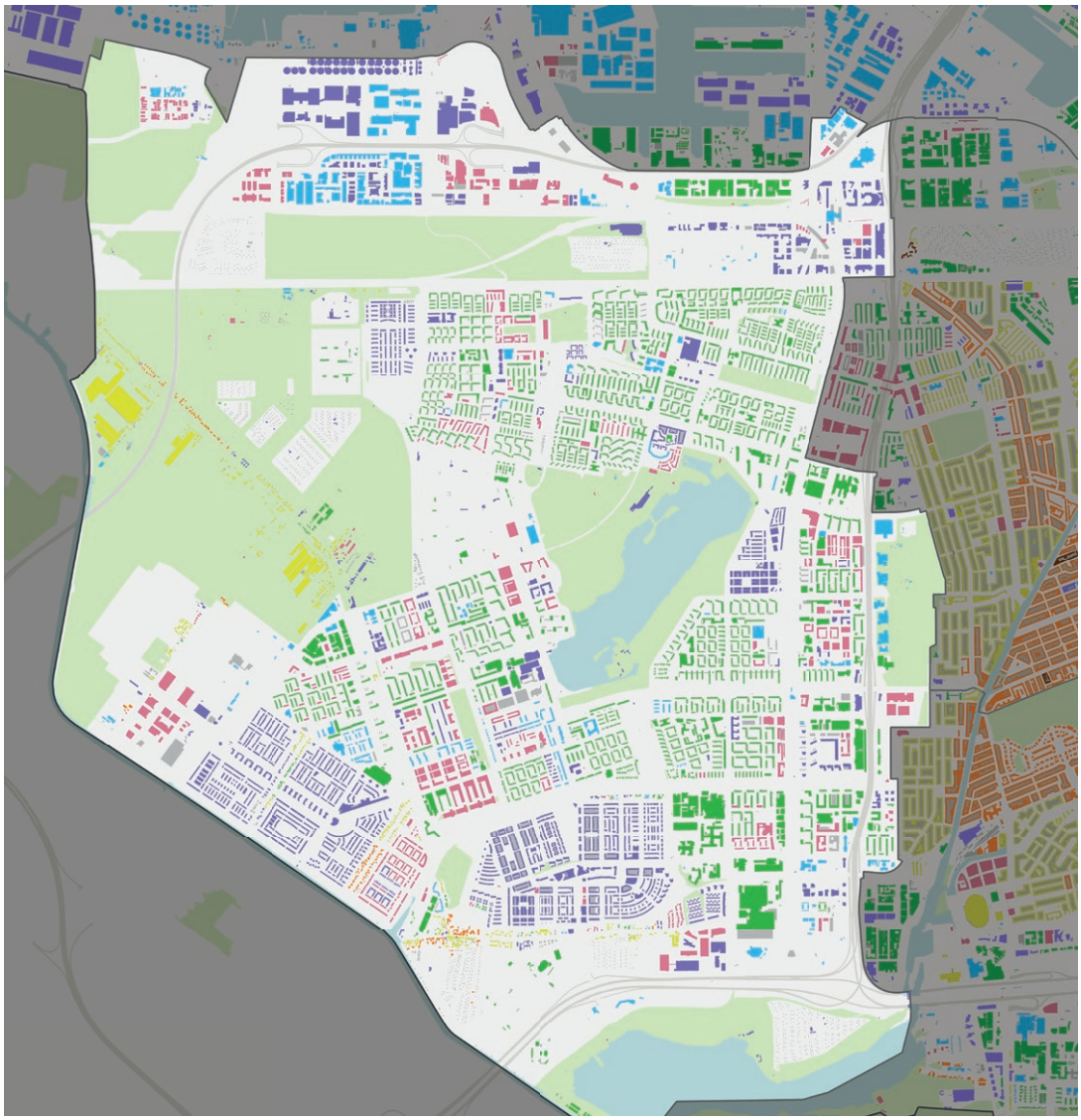

De groei van Amsterdam (Bouwjaar oudste pand binnen blok)

maps.amsterdam.nl/bouwjaar

Doelen en opgaven in het stadsdeel

Om de doelstellingen van het bestaande beleid in Nieuw-West uit te werken zijn de Agenda Groen Nieuw-West en het Gebiedsgericht Omgevingsprogramma NW gemaakt. Hieronder noemen we de meest relevante aspecten met betrekking tot de groene opgave en het MJP Groen:

- Groen en Landschap: Het versterken van de (Hoofd)groenstructuur en Hoofdbomenstructuur tot een samenhangend groen- en blauwnetwerk en versterken van groene recreatieve en ecologische verbindingen zoals de Osdorperweg. Hiervoor zijn investeringen in de Tuinen van West (inclusief Sloterplas) en de Oeverlanden nodig.
  Het opwaarderen van bestaande ecologische verbindingen, zoals de watergangen, waar meer biodiversiteit en recreatieve waarden worden toegevoegd, maken ook onderdeel van de opgave. Er wordt prioriteit gegeven aan verbindingen tussen bestaande Hoofdgroenstructuurgebieden, zodat de voordelen hiervan een breder effect hebben op flora en fauna (zie ook de Ecologische Visie).
  Versterken Hoofdbomenstructuur Nieuw-West. De Hoofdbomenstructuur is in Nieuw-West nog niet compleet: er zijn gaten in dit netwerk.
- Vergroenen publieke ruimte: Het netwerk van publieke ruimte van doorgaande straten en lanen wordt beter en groener ingericht, conform het Gebiedsgericht Omgevingsprogramma. Groene pleinen en straten staan centraal in de plannen voor groen in de buurten. Bij stedelijke buurten is het van belang dat de belangrijkste pleinen (Plein 40-45, Osdorpplein, Lambertus Zijlplein, August Allebéplein, Belgiëplein, Sierplein, Dijkgraafplein en de stationspleinen van Lelylaan en Sloterdijk) een goed verblijfsklimaat hebben. In de ‘buurten in de luwte’ (zoals genoemd in het Gebiedsgericht Omgevingsplan) zijn de groene hoven en de buurtpleinen waar voorzieningen omheen liggen, van grote betekenis voor het buurtgevoel.
  Het stimuleren van actieve mobiliteit en het verbeteren van de verblijfswaarde van de publieke ruimte zijn belangrijke onderdelen bij vergroening van de publieke ruimte. De belangrijkste opgaven hierbij zijn de lange, doorgaande noord-zuid- en oost-west routes, zodat het gebied zowel intern als met de omgeving beter verbonden wordt. Dat is ook een voorwaarde voor de meerkernige stad.
  Bestaand buurtgroen in het stadsdeel heeft een enorme potentie die niet altijd goed wordt benut. De ecologische waarde van lokale parkjes en van oevers is op een aantal locaties te verbeteren. Beplanting in bestaand groen kan aangepast worden om een grotere diversiteit te bereiken. Dit kan bereikt worden door:
  - Uitbreiden van het areaal bosplantsoen in de wijken.
  - Uitbreiden van geschikte biotopen voor bestuivende insecten, omdat van alle groentypen het bloemrijk grasland het minst voorkomt.
  Bomen dragen bij aan het versterken van de lokale groenstructuur en het buurtgroen (vooral langzaam verkeerroutes zijn hier van belang) en ze dragen bij aan een groenere, prettige leefomgeving: Die plekken waar mensen bij elkaar komen, zoals scholen, sportlocaties en buurtcentra, hebben hierin prioriteit.
- Uitbreiden aandeel ecologisch beheer: In de Agenda Groen is een concreet doel van 50% ecologisch beheer opgenomen. De Groenvisie heeft geen percentage benoemd, maar wel de ambitie dat ‘ecologisch beheer de norm is’. Vooral bij de oevers in Nieuw-West is hier veel winst te behalen, door deze natuurvriendelijker in te richten. Hierbij dient rekening gehouden te worden dat sommige stedelijke structuren een cultuurhistorische waarde kennen en behouden dienen te worden.
- Wadi’s als onderdeel van de inrichting van de openbare ruimte bij locaties met wateroverlast. Wadi’s worden steeds belangrijker in de stad, omdat klimaatverandering zorgt voor

piekbuien die in de stenige omgeving tot wateroverlast kunnen leiden. Als een wadi ook wordt aangeplant met bloeiende planten, geeft dit een extra functie voor de biodiversiteit.

- In het kader van Amsterdam Maakt Ruimte, waar de ruimte voor auto's wordt teruggebracht ten gunste van andere functies zoals groen, zijn er ook mooie kansen in Nieuw-West op twee situaties: de versmalling van wegen door de verlaging van de snelheid van 50 naar 30km/uur en de vergroening van parkeerterreinen in de buurten zelf Er kan ook kritisch gekeken worden naar de functie van pleinen en de mogelijkheden die het biedt om versteende pleinen te vergroenen – denk aan de wekelijkse markt op het Lambertus Zijlplein.

Toekomstbeel Nieuw-West (Gebieds Omgevingsprogramma Nieuw West2024)

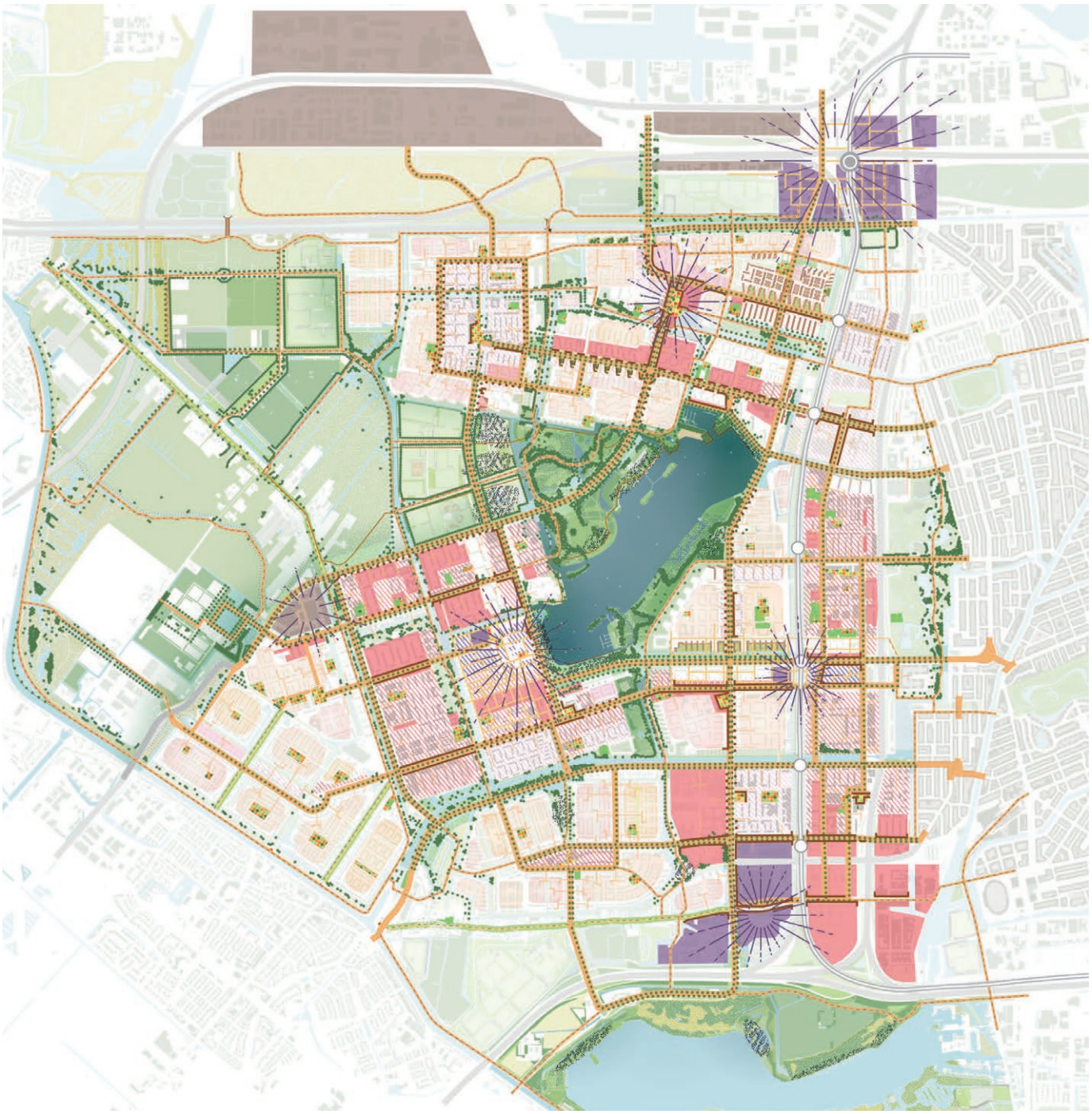

4.3 Data-analyse: conclusies & belangrijkste opgaven

Nieuw-West is een van de grootste stadsdelen van Amsterdam, en grenst direct aan het landschap van de scheggen, net als de stadsdelen Zuidoost en Noord. Vergeleken met deze twee stadsdelen komen de buurten van Nieuw-West slechter uit de data-analyse: in verhouding heeft Nieuw-West veel buurten die relatief weinig groen hebben en problemen kennen met klimaatadaptatie.
Nieuw-West kent 18 urgente buurten[5] op een totaal van 59 woonbuurten. Twee van deze buurten, de Schipluidenbuurt en Overtoomse Veld-Noord, scoren extra slecht en behoren tot de 10% slechtste buurten voor de hele stad wat betreft groen en klimaatadaptatie (totaalscore eerste ronde). Als we de totaalwaardering bekijken en dus sociaal welzijn- en gezondheidsaspecten meewegen (score ronde 1 en 2) komen andere buurten als urgent naar voren: onder meer Wildemanbuurt, Ruys de Beerenbrouckbuurt en Confuciusbuurt en dalen buurten als De Aker in de prioritering.
Uit de waardering van de data kunnen we concluderen dat de grootste opgaven voor Nieuw-West voor de komende jaren zich vooral toespitsen op klimaatadaptatie (wateroverlast en hittestress) en in een paar buurten, zoals de Schipluidenbuurt en Belgiëplein is ook het tekort aan bomen een aandachtspunt. Bij specifieke buurten, zoals De Aker, Schipluidenbuurt (in de omgeving van het Station Lelylaan), Riekerhaven (onderdeel van de ontwikkeling Schinkelkwartier) en Delflandpleinbuurt is de afstand tot parken een aandachtspunt. Door de positie van Nieuw-West in de stad zijn ook ecologische verbindingen tussen de HGS van belang om de verbinding van het landschap met de stad robuuster te maken.
Tot slot kent een flink aantal buurten in Nieuw-West problemen op het gebied van sociaal welzijn en gezondheid. In de totale score zijn deze aspecten meegenomen om de urgentie te bepalen[6]. Op de kaart op de volgende pagina zijn de scores per buurt te zien van de 'eerste ronde' op basis van de data-analyse. De buurten die een dikke zwarte rand hebben, scoren daarnaast relatief laag op sociaal welzijn en gezondheid.

5 Uit een totaal van 426 buurten geanalyseerd in de eerste ronde voor de hele stad zijn er 119 die het slechtst scoren (<-1,6 punten).

6 De agenda beperkt zich tot de buurten die in de eerste ronde een totaal score behalen van <-1. De totaal score is leidend voor priotering. Hierin telt de waarde van de eerste ronde (groen en klimaat adaptatie) dubbel t.o.v. de tweede ronde.

Overzicht buurtscore eerste ronde Nieuw-West In de tabel is te zien dat 18 van de 59 buurten in Nieuw-West laag scoren ▼

naam	1.1a Score park 750	1.1b Score groen 250	1.1 Gem score afstand groen	1.2 Score publiek groen	1.4 Score boom kroon	1.5 Score Hitte	1.6 Score Water overlast	Gemiddelde urgentie (-1 of lager)
Overtoomse Veld-Noord	0,1	1,3	**0,0**	0,4	-2,5	-4,5	-4,7	**-2,3**
Wildeman	-0,2	4,2	**-0,1**	2,4	1,8	-4,7	-3,5	**-1,7**
Ruys de Beerenbrouckbuurt	2,3	2,6	**0,0**	1,1	-1,6	-4,4	-3,7	**-1,9**
Confuciusbuurt	1,1	2,6	**0,0**	1,2	-1,3	-4,5	-3,5	**-1,9**
Reimerswaal	1,5	4,5	**0,0**	1,7	0,7	-4,5	-2,8	**-1,5**
Arondeusbuurt	1,9	3,4	**0,0**	0,9	-2,5	-3,1	-4,5	**-2,0**
Middelveldsche Akerpolder	-4,3	1,6	**-2,2**	1,0	-2,8	-4,4	-0,9	**-2,1**
Dudokbuurt	-0,5	4,6	**-0,3**	0,6	-1,3	-4,4	-2,7	**-1,7**
Zuidwestkwadrant-Noord	2,9	1,3	**0,0**	1,3	0,2	-3,7	-3,7	**-1,5**
Belgiëplein e.o.	2,6	3,0	**0,0**	0,2	-5,0	1,4	-4,9	**-2,0**
Dijkgraafpleinbuurt	-1,3	1,6	**-0,7**	2,3	0,5	-4,7	-4,3	**-1,9**
Louis Crispijnbuurt	1,4	3,0	**0,0**	1,8	1,4	-4,1	-4,2	**-1,7**
Jacob Geelbuurt	-1,6	4,2	**-0,8**	1,5	2,2	-2,9	-3,2	**-1,4**
Bakemabuurt	0,6	3,7	**0,0**	1,0	-0,1	-4,4	-2,7	**-1,4**
Wegener Sleeswijkbuurt	0,6	4,3	**0,0**	3,2	2,5	-2,9	-4,4	**-1,5**
Botteskerkbuurt	4,5	4,3	**0,0**	3,3	3,7	-3,3	-3,0	**-1,3**
Osdorpplein e.o.	1,7	-0,7	**-0,4**	0,0	-1,9	-4,4	-2,4	**-1,8**
Meerwaldtbuurt	3,8	3,9	**0,0**	3,1	3,0	-3,1	-4,5	**-1,5**

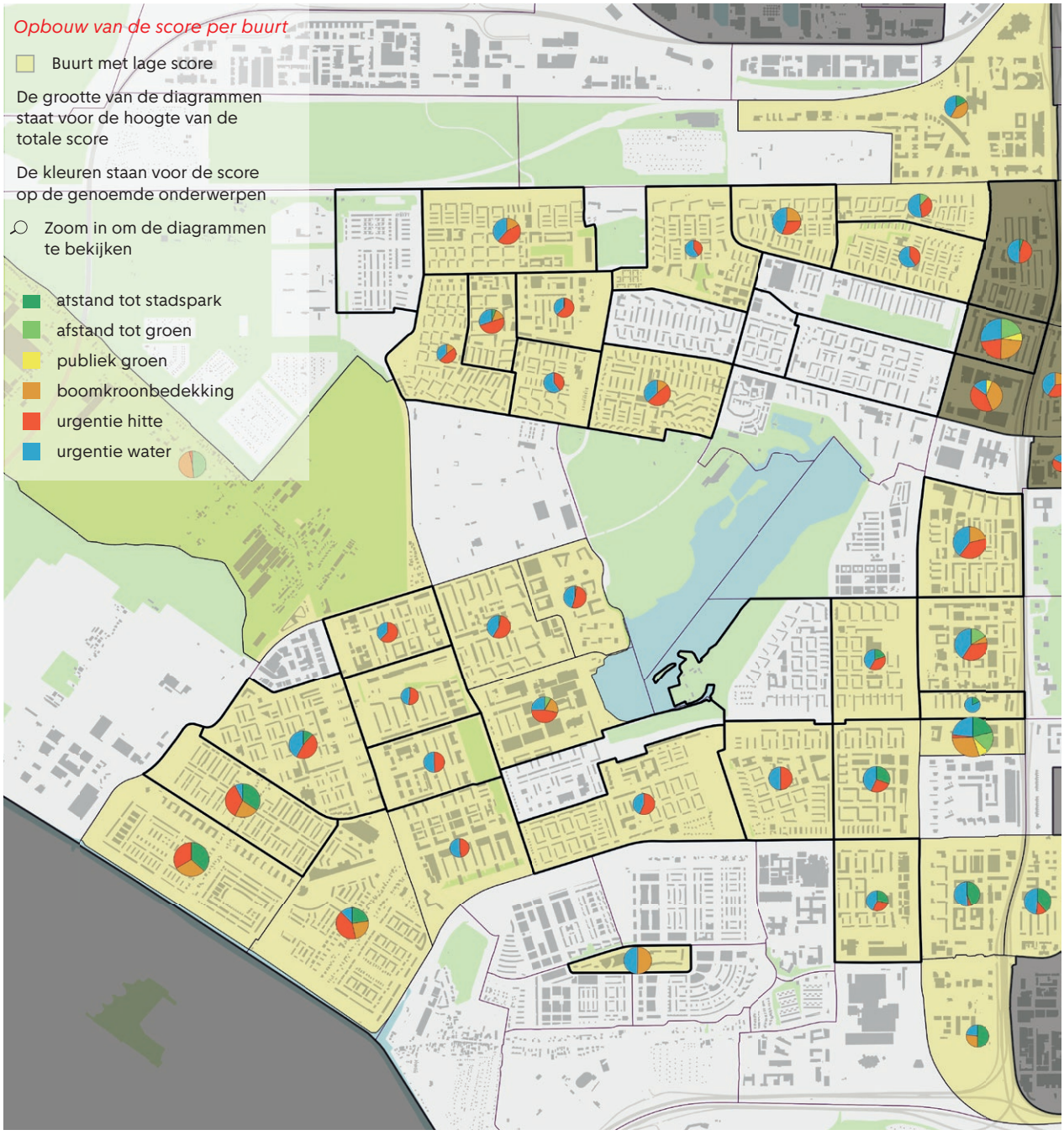

naam	Score bevolkingsdichtheid	Score krappe woning	Score ouderen	Score jongeren	Score sociaal minimum	Score beweegnorm	Score gezondheid	Gemiddelde score 2e ronde	Score 1e + 2e ronde
Overtoomse Veld-Noord	-1,8	-3,8	1,7	-3,7	-2,4	-1,8	-2,8	-2,3	-2,3
Wildeman	-1,2	-4,3	-3,7	-3,4	-4,7	-4,2	-4,2	-3,7	-2,3
Ruys de Beerenbrouckbuurt	-1,1	-4,5	1,0	-4,4	-2,9	-3,5	-3,6	-2,9	-2,2
Confuciusbuurt	-0,3	-4,3	1,1	-4,1	-4,1	-3,3	-3,9	-2,8	-2,2
Reimerswaal	-0,5	-4,1	-4,3	-3,5	-4,1	-4,0	-4,1	-3,4	-2,1
Arondeusbuurt	-0,1	-4,7	1,4	-4,5	-3,7			-2,3	-2,1
Middelveldsche Akerpolder	-0,1	-3,9	-1,3	-4,4	1,4	-3,3	-2,4	-2,2	-2,1
Dudokbuurt	-2,5	-4,5	2,0	-4,6	-3,2			-2,6	-2,0
Zuidwestkwadrant-Noord	-0,7	-3,7	-2,5	-3,2	-3,4	-2,9	-3,3	-2,7	-1,9
Belgiëplein e.o.	-0,9	2,3	-4,7	2,4	-0,6	-4,0	-2,8	-1,6	-1,9
Dijkgraafpleinbuurt	-0,4	-4,1	-0,5	-3,3	-1,0	-2,5	-2,2	-1,7	-1,9
Louis Crispijnbuurt	1,3	-3,8	-3,5	-1,7	-0,8	-2,5	-3,0	-2,1	-1,8
Jacob Geelbuurt	1,0	-4,7	2,3	-4,3	-3,6	-2,2	-3,3	-2,6	-1,8
Bakemabuurt	-1,6	-4,4	0,9	-3,9	-3,2			-2,4	-1,8
Wegener Sleeswijkbuurt	2,2	-4,5	-1,4	-4,0	-3,8			-2,3	-1,7
Botteskerkbuurt	-0,8	-4,1	-0,6	-4,3	-3,7	-2,9	-3,3	-2,6	-1,7
Osdorpplein e.o.	-1,4	-2,7	-0,1	-2,7	-0,2	-1,8	-1,9	-1,5	-1,7
Meerwaldtbuurt	2,5	-4,7	-1,0	-2,9	-3,7			-2,0	-1,7

Overzicht buurtscore eerste ronde Nieuw-West

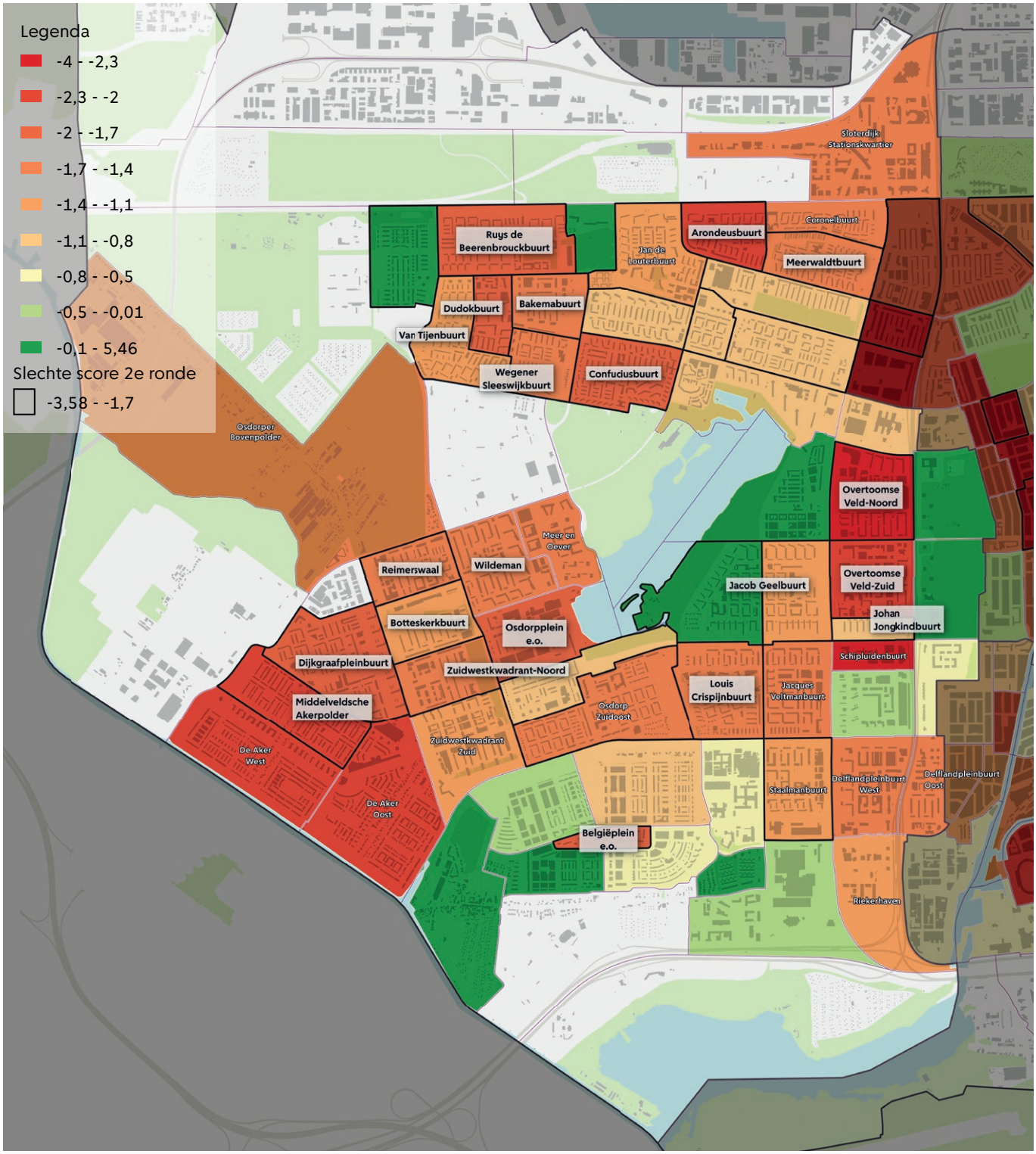

4.4 Agenda

De Agenda van het MJP Groen is gebaseerd op de analyse van de buurten in Nieuw-West, de inventarisatie van ruimtelijke opgaven uit bestaand beleid en lopende projecten (waaronder stedelijke vernieuwing).

De agenda beperkt zich tot de buurten met een relatief groter tekort aan groen en de buurten waar al projecten lopen en tevens opgaven spelen (zoals wateroverlast of hittestress). In afstemming met lokale experts binnen de gemeente zijn hierbij kansrijke locaties aangewezen. In de agenda maken we, op basis van de gebiedsanalyse, een onderverdeling in buurten met hoge urgentie en minder urgente buurten. Vervolgens lichten we opgaven toe die te maken hebben met ecologische verbindingen en met de kwaliteitsimpuls van parken of projecten met bewoners.

Lokale programma's

Vanuit het Nationaal Programma Samen Nieuw-West werken wij samen met bewoners en partners uit de buurt aan Wijkallianties. In 11 aandachtspunten wordt samen met bewoners en organisaties ingezet op een sterkere en betere buurt. In deze buurten kunnen wij samen met deze wijkallianties de agenda van het Meerjarenplan Groen verder uitwerken tot concrete plannen waar bewoners, partners en organisaties samen kunnen werken.

Vanuit het Programma Klimaatadaptatie is in 2023 ook een Knelpuntenaanpak Klimaatadaptatie geformuleerd. Hier zijn 14 klimaatknelpunt buurten in Amsterdam naar voren gekomen met een focus op klimaatadaptie en sociale factoren. Van deze buurten zijn er 5 in Nieuw-West. Voor deze klimaatknelpunten hebben experts een Quickscan Urgente Gebieden uitgevoerd om de knelpunten per gebied inzichtelijk te krijgen en maatregelen te formuleren.

In Nieuw-West loopt op dit moment de pilot Bomendashboard. Hierbij kunnen bewoners via een onlinewebsite locaties aandragen om nieuwe bomen te planten. Samen met collega's van V&OR is een proces ontworpen, waar deze locaties getoetst worden, en bewoners via het bomendashboard terugkoppelingen ontvangen. In 2026 kunnen zo'n 100 bewonersbomen geplant worden. In totaal zijn er 163 aanvragen binnengekomen. Als meer dan 100 locaties al haalbaar beoordeeld worden, kan de gebiedsanalyse van het MJP Groen als afwegingskader dienen, om locaties in slecht scorende buurten prioriteit te geven.

Samen met de Speeltuinbrigade zijn wij in 2025 ook begonnen om speeltuinen klimaatadaptiever in te richten. Gezien de hoge concentratie jongeren, lage beweegnormen en hoge percentage krappe woningen in Nieuw-West, zijn Sport en Speelvoorzieningen aandacht locaties in Nieuw West. Uit de data-analyse van de knelpuntenaanpak klimaatadaptie en het Meerjarenplan Groen zien wij dat sport en speelvoorzieningen vaak hittestress locaties zijn. Samen met het programma klimaatadaptie zijn wij begonnen om tijdens vervangingen of herinrichtingen van speeltuinen ook vergroening mee te nemen. Voor 2026-2029 gaan wij onderzoeken welke maatregelen genomen kunnen worden om sport en speellocaties klimaat adaptief in te richten.

Urgente buurten & stedelijk ontwikkeling

De urgente buurten zijn gebieden die een relatief lage score hebben voor klimaatadaptatie en groen en waar ook sociale en gezondheidsproblematieken spelen (score in de data-analyse van <-1 en totaalscore <-1,6). Ook de buurten die deel uitmaken van de stedelijke vernieuwing plaatsen we onder urgente buurten. In een aantal van deze buurten zorgt de sociale welzijns- en gezondheidsproblematiek voor een grotere urgentie.

De buurten zijn in vier delen geclusterd: Slotervaart, Osdorp, De Aker, Sloten & Nieuw Sloten (DASNS) en Geuzenveld-Slotermeer & Sloterdijk. Onder elk cluster staan de buurten genoemd in volgorde van urgentie. In grijs benoemen we tot slot nog een aantal buurten die weliswaar lager hebben gescoord (<-1 in de data-analyse eerste ronde en totaalscore <-1), maar waar we toch mogelijkheden zien voor maatregelen. Eventueel in samenhang met nabijgelegen urgentere buurten.

Een deel van de buurten maakt onderdeel uit van al gerealiseerde of nog te realiseren gebiedsontwikkeling. Bij deze buurten benoemen we de belangrijkste hoofdlijnen van de inrichtingsplannen of de basisthema's waar in het ontwerp rekening mee gehouden moet worden. Ook de buurten waar groot onderhoud plaatsvindt, vind je hieronder terug.
Andere bestaande buurten waar geen ontwikkelingen zijn, worden door het stadsdeel zelf verkent. Hierin worden buurten met gezondheids- en sociale problematiek hoger geprioriteerd.

Onderstaande buurten zijn als urgent te beschouwen (in grijs worden de buurten met een lagere urgentie aangegeven):

Slotervaart (spoorzone)

Overtoomseveld-Noord
Problematiek: hittestress, wateroverlast en tekort aan bomen en krappe woningen, concentratie van jongeren, sociaal minimum, beweegnorm- en gezondheidsproblemen
Lopende programma's en processen: gebiedsontwikkeling is bijna afgerond, Knelpuntenaanpak klimaatbestendigheid.
Opgaven: Toevoegen van bomen in een aantal profielen en pleinen tegen hittestress, onder meer op de Postjesweg, waar ook al plannen zijn om deze groener in te richten als groene verbinding tussen Rembrandtpark en Sloterpark, en op het Piet Mondriaanplein; y
Jan Tooropstraat (noordzijde) vergroenen.
Sport& Spel locaties:
Hendrik Werkmanstraat: groen en bomen toevoegen;
Speltuinen Jan Voermanstraat: groen en bomen toevoegen
Speeltuin Anton Waldorpstraat: meer groen en bomen toevoegen tegen wateroverlast en hittestress.

In Overtoomseveld-Noord heeft de afgelopen jaren grootschalige gebiedsontwikkeling plaatsgevonden. Het Spoorpark is recentelijk aangelegd en biedt een ecologische, groene verbinding met recreatieve waarden aan de westkant van het gebied.
Aandachtlocaties uit het Meerjarenplan Groen zijn de ecologische, groene verbinding van het Rembrandtpark en het Sloterpark langs de Postjesweg en Robert Fruinlaan (Uitvoering tot 2029).
Gezien de sociale uitdagingen zoals krappe woningen, concentratie van jongeren en lage beweegnorm ligt de focus op het vergroenen van speel- en sportlocaties in de buurt. Vooral het vergroenen van het Piet Mondriaanplein en de speellocaties bij

Hittestress in Slotervaart

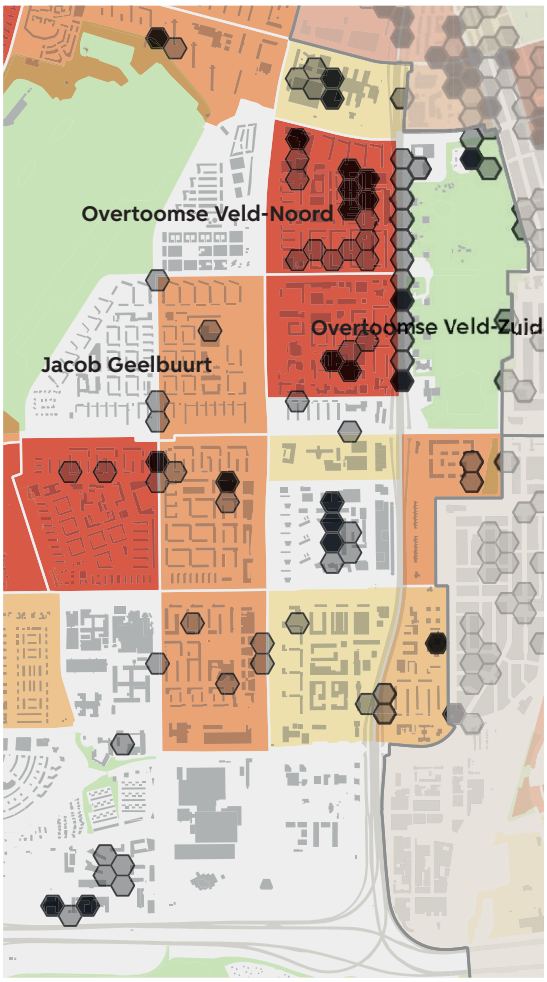

de Jan Voermanstraat hebben prioriteit in het gebied.
Overtoomseveld-Noord is het gebied met de meest urgente klimaatknelpunten in Amsterdam. De komende jaren worden er verschillende klimaatadaptieve maatregelen geprogrammeerd, zoals extra bomen en schaduwplekken langs de Derkinderenstraat en de Jan Voermanstraat. Ook zullen de hofjes in de Willy Sluiterstraat en Wijnand Nuijenstraat met verlaagde groenvakken en wadi's ingericht worden.

Schipluidenbuurt Cornelis Lelylaan
Problematiek: tekort aan bomen en wateroverlast en relatief hoge gebouwdichtheid
Lopende programma's en processen:
gebiedsontwikkeling stationsomgeving (herinrichting in 2029)
Cornelis Lelylaan – in 2030 nieuwe inrichting met fietsstroken (Programma Fiets) + verlaging snelheid
Schielandplein – te monitoren (G&O opgeleverd)
Schipluidenlaan – te monitoren (G&O opgeleverd)
Knelpuntenaanpak Klimaatbestendigheid (hierin ruimte voor wadi's of andere manier om wateroverlast te voorkomen)
omgeving van het station, toevoegen van bomen aan de Cornelis Lelylaan (Hoofdbomenstructuur), toevoegen van bomen aan de Schipluidenlaan (Hoofdbomenstructuur), busstation (Cornelis Lelyplein) vergroenen met bomen.
Aanpak Klimaatbestendigheid (maatregelen tegen wateroverlast en creëren van koele plekken).
In de Schipluidenbuurt en Station Lelylaan lopen de komende jaren nog Gebiedsontwikkelingsprojecten. Een groot deel hiervan is de afgelopen jaren vanaf 2020 afgerond. Hierbij zijn een aantal maatregelen al meegenomen, zoals het herinrichten van het Schielandplein, en het toevoegen van bomen aan de Schipluidenlaan. Opgaven zoals het toevoegen van bomen aan de Cornelis Lelylaan en in de omgeving van Station Lelylaan kunnen meegenomen worden in lopende programma's, zoals de herinrichting van Station Lelylaan vanaf 2029 en nieuwe inrichting van de Cornelis Lelylaan tot een zone 30 straat (wat ruimte biedt voor vergroening).



Piet Mondriaanplein

Jacob Geelbuurt
Problematiek: hittestress en wateroverlast (ook hoog waterpeil) en krappe woningen, concentratie van jongeren, sociaal minimum, beweegnorm- en gezondheidsproblemen. Omdat de buurt net is heringericht (waaronder de speeltuin van de Huizingaschool) , is het lastig om de resultaten van deze vernieuwing nog te zien. Het groen moet de komende tijd nog groeien. Er is aandacht voor wateroverlast aan de noordwestzijde, waar nog geen vernieuwing is geweest.
Lopende programma's en processen: gebiedsontwikkeling afgerond - te monitoren
Schoolplein/Speeltuin Jacob Geelstraat (uitvoering in 2026).
Opgaven: : wateroverlast monitoren (voornamelijk aan de noordwestzijde van de buurt).
Profielen van sommige straten kunnen meer bomen hebben in het profiel, zoals de Johan Kernstraat.
Kruising Robert Fruinlaan/Johan Huizingalaan: meer groen en maatregelen tegen wateroverlast.
Huizingalaan - Wateroverlast verminderen en oplossen met groen als dat mogelijk is.
Johan Kernstraat - Meer bomen toevoegen aan het profiel
Comeniusstraat - Hittestress groen en bomen toevoegen.
Schoolplein/Speeltuin Jacob Geelstraat – extra groen en schaduw toevoegen – project loopt uitvoering in 2026

In het oostelijke deel van de Jacob Geelbuurt heeft de afgelopen jaren gebiedsontwikkeling plaatsgevonden en zijn delen van de openbare ruimte opnieuw ingericht en vergroend. Het noordelijke deel heeft veel groen in beheer bij woningcorporaties. Deze delen zijn op dit moment toegankelijk is voor de buurt.

Aandachtlocaties uit het Meerjarenplan Groen zijn de ecologische, groene verbinding van het Rembrandtpark en het Sloterpark langs Postjesweg en Robert Fruinlaan (Uitvoering tot 2029).
Op de kruising Robert Fruinlaan/Johan Huizingalaan is er sprake van wateroverlast. Hier kunnen verlaagde groenvakken als onderdeel van de groene verbinding van het Sloterpark en het Rembrandtpark een oplossing bieden.

Gezien de sociale factoren in de buurt zoals krappe woningen, concentratie van jongeren, sociaal minimum, en lage beweegnorm en gezondheidsproblemen, wordt ingezet op het vergroenen van het schoolplein bij De Jacob Geelstraat met uitvoering in 2026. Verder wordt onderzocht hoe extra bomen op de Johan Kernstraat en Comeniusstraat groene koele routes kunnen creëren en de hittestress op deze locaties kan verminderen.

Overtoomse Veld-Zuid en Johan Jongkindbuurt
Problematiek: hittestress en wateroverlast, hoog waterpeil
Lopende programma's en processen: gebiedsontwikkeling: In Overtoomseveld-Zuid, samen met Johan Jongkindbuurt, vindt tussen 2020 en 2029 grootschalige gebiedsontwikkeling plaats. Een groot deel van de openbare ruimte wordt binnen dit programma heringericht. De komende jaren zijn bijvoorbeeld de vergroening van het August Allebéplein (2025), de herinrichting van de Jan Tooropstraat (2026-2028), grootschalig onderhoud aan de Johan Jongkindstraat (2027) en het aanleggen van het Spoorpark-Midden als ecologische verbinding (2027) relevant voor het Meerjarenplan Groen.
August Allebéplein: Plein vergroenen (uitvoering in 2025) – te monitoren
Jan Tooropstraat (Zuid): vergroenen waar veel verharding ligt (project loopt - uitvoering in 2026)
Johan Jongkindstraat e.o. (2027 Groot Onderhoud verharding. Groene straten en paden)
Opgaven: meer bomen in profielen introduceren, August Allebéplein vergroenen,
Postjesweg en Robert Fruinlaan kansrijk om groene verbinding Rembrandpark-Sloterpark te creëren (vergroening van het profiel), ruimte voor wadi's of andere maatregelen tegen wateroverlast (Uitvoering tot 2029).

Derkinderenstraat: bomen toevoegen in profiel
Louise Marie Loeberplantsoen: extra bomen en maatregelen tegen wateroverlast bij Jan Vethstraat;
Theodoor van Hoytemastraat: groen en bomen toevoegen tegen hittestress

Louis Crispijnbuurt en Jacques Veltmanbuurt
Problematiek: hittestress,wateroverlast, krappe woningen, concentratie van ouderen, beweegnorm en gezondheidsproblemen;
Lopende programma's en processen: Knelpuntenaanpak Klimaatbestendigheid (fase 1)
Het Sierplein is net vernieuwd en vergroend (te monitoren)
Tourniairestraat vergroenen (budget beschikbaar, uitvoering zodra capaciteit)
Tijdelijke inrichting schoolplein Caland Lyceum (uitvoering in 2025)
Verbonden buurtaanpak in de Jacques Veltmanbuurt (uitvoering in 2026)
Opgaven: De bomenlijn van de Pieter Calandlaan (Hoofdbomenstructuur) is onderbroken aan de zuidzijde op meerdere locaties. Door de nieuwe mogelijke (her)inrichting als straat met 30km/uur zijn er kansen om meer groen (bomen) te introduceren.
Van Ollefenstraat en Tourniairestraat zijn twee plekken die vergroend kunnen worden om wateroverlast en hittestress tegen te gaan. Voor de Tourniairestraat is hiervoor al budget beschikbaar.

Johan Huizinglaan- viaduct: groen en bomen toevoegen tegen hittestress;
Pieter Calandlaan (tussen rotonde en Johan Huizigalaan): Bomen toevoegen - HBS
Pieter Calandlaan - Calland Lyceum: schoolplein tijdelijk vergroenen + extra bomen op lange termijn
Tourniairestraat: parkeerplek vergroenen en maatregelen tegen wateroverlast
Speeltuinen Jacob Kuirsstraat e.o.: toevoegen van bomen tegen hittestress
Van Ollefenstraat: parkeerplek vergroenen, maatregelen tegen wateroverlast

Speeltuin & Sportlocaties:
Marie van Westerhovenstraat vergroenen en maatregelen tegen wateroverlast

In de Louis Crispijnbuurt en de Jacques Veltmanbuurt is recentelijk het Sierplein heringericht. Op dit marktplein zijn er binnen de mogelijkheden extra bomen en groen gerealiseerd. Vanuit het programma Ruimte Maken voor Woonbuurten wordt in de Jacques Veltmanbuurt dit jaar een tijdelijk vergroende verblijfsruimte voor het Caland Lyceum ingericht. Het gebied is ook een van de meest urgente klimaatknelpunten in Amsterdam. Als onderdeel van deze aanpak loopt in de hele buurt de Verbonden-Buurtaanpak en worden in samenwerking met bewoners en woningcorporaties klimaatadaptieve maatregelen uitgewerkt. Deze maatregelen worden in 2026 meegenomen in het groot onderhoud.

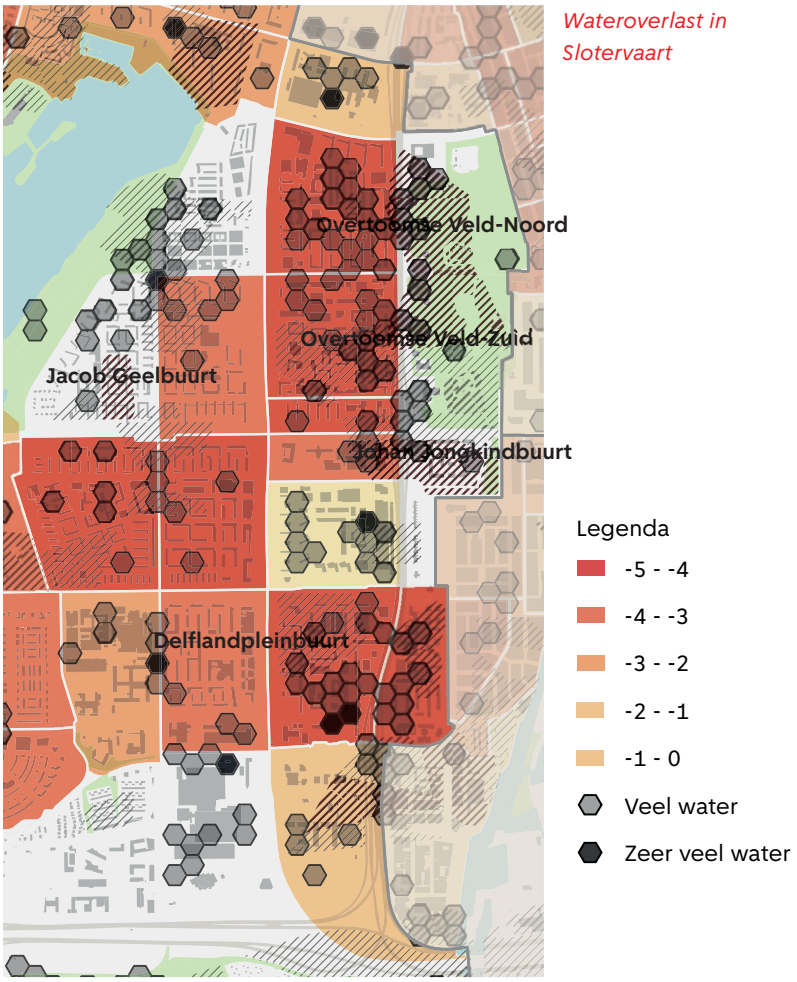

Wateroverlast in Slotervaart

Aandachtlocaties uit het Meerjarenplan Groen is de vergroening van het parkeerterrein van de Tourniarestraat als groene ontmoetingsruimte in de buurt, wat voor uitvoering in 2027-2029 gepland staat. Verder is het Winkelgebied voor het viaduct Lelylaan een aandachtlocaties met betrekking tot hittestress. Ook wordt onderzocht hoe bij de speel- en sportlocaties in de omgeving van de Jacob Krausstraat en Marie van Westerhovenstraat extra bomen voor schaduw kunnen worden toegevoegd. Op de lange termijn wordt gewerkt aan een visie voor de Pieter Calandlaan als stadsstraat en wordt hierin ook het aanvullen van de hoofdbomenstructuur en toevoegen van extra groen meegenomen.

Schinkelkwartier en Delftlandpleinbuurt
Problematiek: afstand tot stadspark, tekort aan bomen
Lopende programma's en processen: gebiedsontwikkeling Schinkelkwartier; stedelijke ontwikkeling Delftlandplein, Maasluisstraat stedelijke ontwikkeling, groot onderhoud Hoek van Hollandstraat e.o. (2026).
Opgaven: meer bomen, groen en sport integreren in de stedenbouwkundige opzet, met nieuwe (buurt)parken, langzaam verkeerverbinding met De Nieuwe Meer korter en/of aangenamer maken, ruimte voor wadi's of onderzoeken op welke andere manieren wateroverlast kan worden voorkomen.
Er zijn grootschalige plannen voor het ontwikkelen van het Schinkelkwartier. In de komende 25 jaar worden meer dan 11.000 nieuwe woningen gerealiseerd. Tussen 2019 en 2028 wordt de Delflandpleinbuurt in verschillende fases opnieuw ingericht. Belangrijk onderdeel hiervan, voor het Meerjarenplan Groen, is bijvoorbeeld het aanleggen van een Wadi in de Rodenrijsstraat en de Vlaardingenlaan.
De komende jaren worden onder andere ook het Delflandplein heringericht (vanaf 2028).
Ook in de Maassluiszone liggen er plannen voor woningbouw met een ambitie tot een ecologische verbinding met verblijfsfunctie voor bewoners. In de Hoek van Hollandstraat en omgeving zal groot onderhoud (2026-2027) gecombineerd worden met klimaatadaptieve maatregelen, zoals extra groenvakken.

Het Meerjarenplan Groen toont dat vooral de afstand tot een stadspark relatief groot. Ondanks de nabijheid van de Oeverlanden, zijn er weinig directe routes naar het park. Dit zal in de ontwikkeling van het Schinkelkwartier en de in de Visie 2040 van de Landschapspark De Oeverlanden uitgewerkt worden.

Osdorp

Wildemanbuurt

Problematiek: Hittestress, wateroverlast, krappe woningen, concentratie van ouderen en jongeren, sociaal minimum, beweegnorm en gezondheidsproblematiek (het is een van de zwakste buurten wat betreft sociaal welzijn en gezondheid); toegankelijkheid van de groene hofjes

Lopende programma's en processen: Stedelijke vernieuwing wordt opgestart met extra aandacht voor groen.

Opgaven: Bijzondere aandacht voor de omgeving van Basisschool Het Talent, kinderdagverblijf en huisartsenpraktijk; Groen goed vormgeven bij de vernieuwing van de buurt, met genoeg groen in de openbare ruimte en/of hoven openbaar toegankelijk houden.

Ruimte voor wadi's of andere maatregelen om wateroverlast te voorkomen onderzoeken.

Osdorper Ban: gaten in de hoofdbomenstructuur vullen met bomen van de eerste grootte, meer ruimte voor groen in het profiel.

De Wildemanbuurt en Bloemwijkerbuurt worden tot 2040 vernieuwd. Onderdeel van stedelijke vernieuwing is het vergroenen van de buurt. Voorbeeld hiervan is het aanleggen van een centraal buurtpark langs Veldzicht. Delen van de stedelijke vernieuwing zijn op dit moment in uitvoering of recentelijk opgeleverd, zoals het gebouw van Station Wildeman, Vrijburg en Hoekenes woningbouw.

Aandachtlocaties vanuit het Meerjarenplan Groen zijn het vergroenen van de omgeving van Station Wildeman (2025), het herstellen van de Hoofdbomenstructuur op de Osdorper Ban (2026) en het beter bruikbaar maken van het Groenpad als koele plek in de buurt. Gezien de sociale uitdagingen van de wijk, zoals krappe woningen, concentratie van ouderen en jongeren, sociaal minimum, lage beweegnorm en gezondheidsproblematiek, ligt de focus ook op het vergroenen van speellocaties zoals Remijden, schoolpleinen (onder meer van Het Talent), buurtcentra en zorglocaties, zoals Station Wildeman en Garage Notweg. Ook de herinrichting van het Ookmeerplein (2026) als groene koele sport- en ontmoetingsruimte met moestuinfunctie is een belangrijke ontwikkeling voor de buurt.

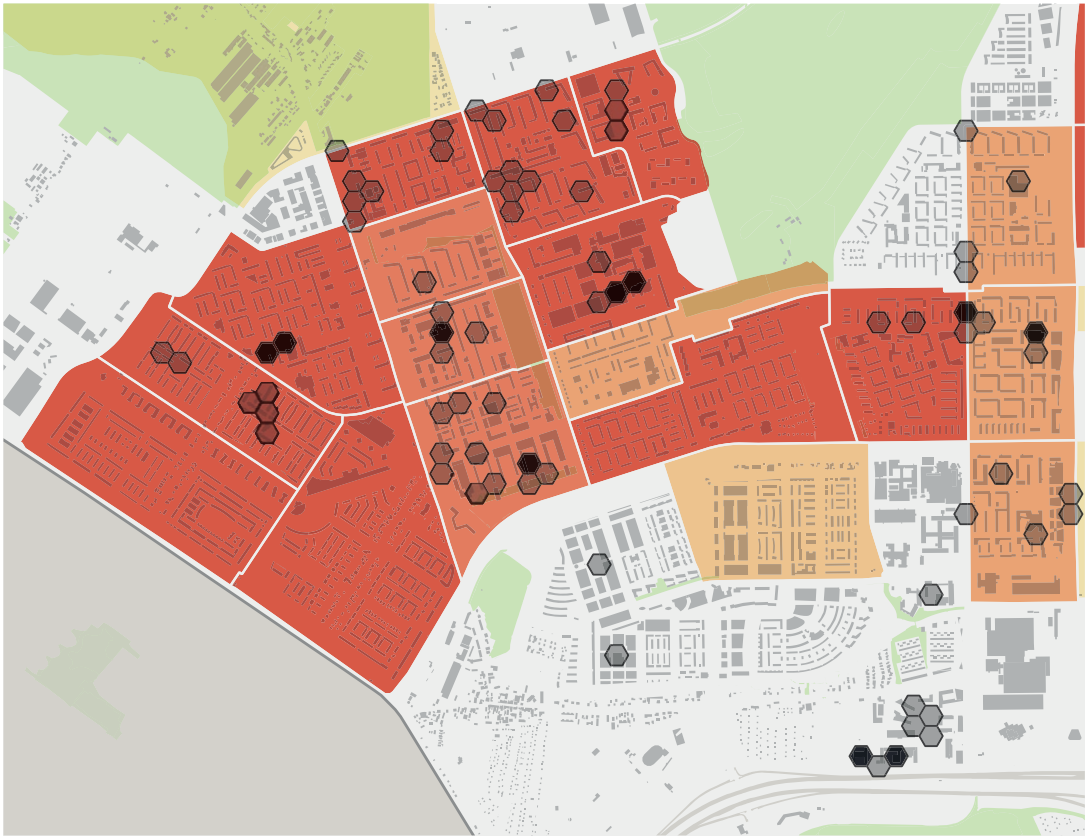

Hittestress in Osdorp en de Aker, Sloten en Nieuw Sloten

Reimerswaalbuurt:
Problematiek: Hittestress, wateroverlast, krappe woningen, concentratie van jongeren en ouderen, sociaal minimum, beweegnorm en gezondheidsproblematiek (het is een van de zwakste buurten wat betreft sociaal welzijn en gezondheid); toegankelijkheid van de groene hoeven (privé eigendom van de coöperatie).
Lopende programma's en processen: Stedelijke vernieuwing is bijna afgerond (inrichting openbare ruimte wordt in 2025 afgerond); Knelpunten aanpak klimaatadaptatie.
Opgaven: Pleintje Ouwerdingerpad: Parkeerplaats vergroenen - bomen toevoegen.
Steelvlietplein en Schoonboomstraat: (te monitoren) herinrichting (stedelijke vernieuwing).
In de Reimerswaalbuurt heeft tussen 2012 en 2026 stedelijke vernieuwing plaatsgevonden. Het middelgedeelte van de buurt is grootschalige getransformeerd en de openbare ruimte is opnieuw ingericht. Op het Steelvlietplein en de Schoonboomstraat zijn er extra groenvakken, wadi's en bomen geplaatst om de buurt klimaatadaptief in te richten.

Aandachtlocaties vanuit het Meerjarenplan Groen zijn het herstellen van de Hoofdbomenstructuur op de Osdorper Ban (2027), het toevoegen van bomen langs de Saaftingenstraat en het vergroenen van het pleintje langs het Ouwerdingenpad. Het gebied is ook een van de meest urgente klimaatknelpunten in Amsterdam, waar de komende jaren verschillende klimaatadaptieve maatregelen geprogrammeerd worden, zoals verlaagde groenstroken langs het Baden Powellweg, extra bomen langs de Reimerswaalstraat en Saaftingenstraat, waterberging onder de parkeerterreinen en het vergroenen van het pleintje bij de Ouwerdingenpad.

De toegankelijkheid van de groene hoven in erfpacht van de woningbouwcoöperaties is een aandachtspunt. De buurt heeft een korte afstand tot buurtgroen door deze hofjes. Zodra deze niet meer openbaar toegankelijk zijn, wordt de afstand groter. Daarom is het belangrijk om de openbare toegankelijkheid ook op de lange termijn te waarborgen.

Pleintje Ouwerdingerpad (Reimerswaalbuurt)



Dijkgraafpleinbuurt

Problematiek: Hittestress, wateroverlast (ook hoog waterpeil in grote delen van de buurt), krappe woningen, concentratie van jongeren, beweegnorm en gezondheidsproblematiek.

Lopende programma's en processen:

Stedelijke vernieuwing is bijna afgerond (alleen Grando locatie naast het Dijkgraafplein moet worden gebouwd).
Groot onderhoud Balgerskamp
Knelpunten aanpak klimaatadaptatie
Kwelderweg boomwortelopdruk (extra bomen bij schoolplein)
Pierenbadje renovatie in 2026
Speeltuin Pennikshof in 2025, Wijkalliantie

Opgaven: Dijkgraafplein: Tramlus - Vergroenen waar kan - Bomen toevoegen
Kwelderweg: Boomspiegel aanpak- hittestress door verharding - kansen voor vergroening bij parkeerterrein en schoolplein
Hogeboomspad sportlocatie: Risico op hittestress - ruimte voor bomen
Speel- en sportvoorzieningen rondom de Noorderakerweg voorzien van meer bomen (uitvoering in 2026)
Schorstraat/ Stormvloedkeringstraat Speeltuin: Vergroenen met o.a. bomen - Verhoogde kans op hittestress - bomen toevoegen die schaduw geven (G&O is hier bezig)
Onderzoek naar mogelijk locaties voor wadi's of andere maatregelen tegen wateroverlast
Voorrang geven bij pilot programma bomendashboard

In Osdorp De Punt lopen stedelijke vernieuwingsprojecten rondom het Dijkgraafplein (2026-2028), de Stoomgemaalstraat (2022-2025) en de Waterschapstraat. Hier wordt de openbare ruimte deels opnieuw ingericht en zijn extra bomen en groenvakken meegenomen in het ontwerp. Het gebied is een van de meest urgente klimaatknelpunten in Amsterdam, waar de komende jaren verschillende klimaatadaptieve maatregelen geprogrammeerd worden, zoals verlaagde groenstroken en extra bomen. Gezien de hittestressproblematiek zijn er meerder zoekgebieden voor een koele plek in de buurt.

Vanuit het Meerjarenplan Groen wordt, naast de aandachtlocaties, ook gekeken naar groene koele wandelroutes door de buurt. Deze voren potentiële koeltelocaties voor de buurt, zodra er extra bomen toegevoegd worden



Hogeboomspad sport-locatie (Dijksgraaf-spleinbuurt)

en de verblijfskwaliteit verhoogd kan worden. Lopende projecten zijn de boomspiegelaanpak bij Kwelderweg (2025) waar extra groenvakken de wortelopdruk van de deels monumentale bomen moeten verlichten. Het schoolplein van Basisschool De Punt (2025) wordt ook met extra bomen vergroend. Ook wordt bij de speellocatie in het Penninkshof (2025) extra groen in medebeheer aangelegd en komen er extra bomen terug. Ook het Pierenbadje bij Buurthuis de Aker wordt in 2026 opgeknapt waarbij vergroening meegenomen is. Bij onderhoud aan de verharding in de Dwarswatering en Korte Water zijn boomspiegels vergoot om extra waterberging voor de buurt te bieden.

Zuidwestkwadrant Noord en Botteskerkbuurt

Problematiek: Hittestress, wateroverlast (ook hoog waterpeil in grote delen van de buurt), krappe woningen, concentratie van jongeren en ouderen, beweegnorm en gezondheidsproblematiek.

Lopende programma's en processen: Knelpuntenaanpak klimaatadaptatie. De komende jaren zullen verschillende klimaatadaptieve maatregelen geprogrammeerd worden, zoals verlaagde groenstroken, extra bomen en het ontharden van grote versteende oppervlaktes zoals het Everstweerplantsoen.

Opgaven: Er is ruimte voor extra bomen en groen, verder kunnen de stroken als ecologische en koele verbinding naar het Stadspark Osdorp ontworpen worden. Er loopt een verkennend onderzoek om de verblijfskwaliteit van het Stadspark Osdorp en het Botteskerkpark te verbeteren. Verwacht wordt dat de druk op deze parken de komende jaren gaat toenemen, omdat op het Osdorpplein extra woningen worden gebouwd en het plein steeds meer als een stadscentrum fungeert en dus meer bezoekers trekt. Gezien de sociale uitdagingen in

Wateroverlast in Osdorp en de Aker, Sloten en Nieuw Sloten

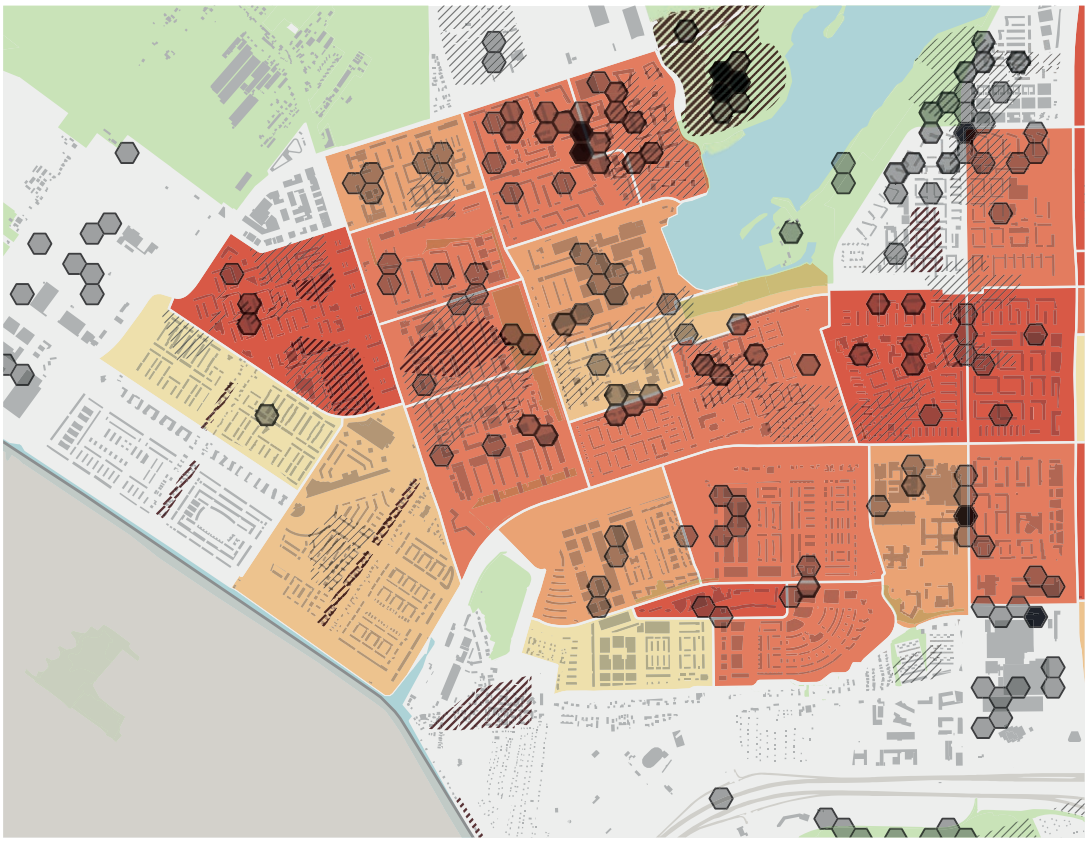

het gebied, zoals krappe woningen, concentratie van ouderen en jongeren, sociaal minimum, lage beweegnorm en gezondheidsproblematiek, ligt de focus ook op het vergroenen van speellocaties en buurtcentra zoals het Rijmertje, Schoolplein de Kikker, Speeltuin Ekingenstraat en Louis de Visserplein.
Tussenmeer (tussen Wolbrantskerweg en Clauskindereweg): Wateroverlast verminderen met groen - buurt heeft ook last van hittestress (IB knelpuntenaanpak programmeert dit bij V&OR).
Schoolplein Basisschool De Wereldburger Koos Vorrinkweg: Schoolplein vergroenen - bomen toevoegen die schaduw geven;
Schoolplein de Kikker Simonskerkstraat/ Clauskindereweg: (te monitoren) schoolplein is vergroend.
Speeltuinen Ekkingenstraat: hittestress extra groen/ bomen (Speeltuin vervanging in 2027).
Louis de Visserplein: hittestress Sportlocatie extra groen/bomen.
Buurthuis het Reimertje: Pleintje vergroenen (tegen hittestress).
Stadspark Osdorp: Er loopt een onderzoek naar andere inrichting/ groene verbinding van het park.
Botteskerkpark: Onderzoek naar verblijfskwaliteit en fietsroutes.
In de Botteskerkbuurt is ook op privéterrein van de woningcorporaties sprake van hittestress. Deze groenstroken kunnen een koele plek voor de buurt zijn, zodra deze toegankelijk zijn en met extra bomen ingericht worden

Osdorpplein en omgeving
Problematiek: Hittestress, wateroverlast,tekort aan bomen, relatief veel krappe woningen en concentratie van jongeren, beweegnorm en gezondheid problematiek.
Lopende programma's en processen:
Stedelijke vernieuwing (te monitoren).
Opgaven: Meer bomen toevoegen en rekening houden met waterproblematiek bij de inrichting van de openbare ruimte, speel- en sportvoorzieningen meenemen in de inrichting van de openbare ruimte om meer beweging te stimuleren onder bewoners en bezoekers.
Rondom het Osdorpplein loopt een grootschalig stedelijk vernieuwingstraject om het Osdorpplein als Stadscentrum van Nieuw West in te richten. Deze grootschalige vernieuwing zorgt ook voor veel nieuwe bewoners, bezoekers en gebruikers van de openbare ruimte en het groen in het gebied. Dit gaat invloed hebben op het gebruik van het Sloterpark en het Stadspark Osdorp. Momenteel wordt onderzocht hoe deze parken aangepast kunnen worden aan de toekomstige situatie. Ook wordt de nieuwe Osdorpergracht aangelegd als (ecologische) verbinding naar de parken.

Vanuit het Meerjarenplan Groen zijn vooral hittestress en het daar bijbehorende tekort aan bomen belangrijke aandachtspunten bij de stedelijke vernieuwing van het gebied. Rondom het winkelgebied speelt veel hittestress: extra groen en bomen kunnen helpen om hier een prettigere verblijfsplek van te maken. In 2025 worden rondom het winkelgebied extra groenvakken aangelegd. De tijdelijke inrichting van het plein achter de Meervaart biedt ook kansen voor extra vergroening. Vanuit Placemaking (promotie van deze locatie in de buurt en in de stad) wordt dit voor 2026 verder uitgewerkt.

Osdorp Zuid-Oost
Problematiek: Hittestress, wateroverlast, relatief veel ouderen, beweegnorm en gezondheid problematiek.
Lopende programma's en processen:
Dwarze Moederplein: loopt groot onderhoud met extra groen en speelvoorzieningen.
Opgaven: Pieter Calandlaan (winkelgebied) vergroenen/ maatregelen tegen hittestress en wateroverlast.
Schoolplein Basisschool Ichthus: bomen en groen toevoegen tegen hittestress (hier komt ook een buurtcentra en zijn zorginstellingen zoals Cordaan gevestigd).

De Aker, Sloten en Nieuw Sloten

Middelveldsche Akerpolder
Problematiek: Hittestress, tekort aan bomen, afstand tot stadsparken, krappe woningen, concentratie van jongeren, beweegnorm en gezondheid problematiek.
Lopende programma's en processen: Groot onderhoud
Opgaven: Strategie over functionaliteit van het groen en routes naar stadsparken vanuit de Aker.
Buurtpark Trijn Hullemanlaan e.o. voorzien van meer bomen.
Seifertplein renovatie groenvakken, vergroenen speeltuin, bomen toevoegen en groen op plein renoveren.
Ladogameerhof voorzien van meer bomen ten koste van parkeerplaatsen in de omgeving van de tramhaltes.
Joop Woortmanplein/ Trijn Hullemanlaan speeltuin: vergroenen met bomen voor meer schaduw.

De openbare ruimte in de Middelveldsche Akerpolder wordt tussen 2024 en 2026 heringericht. Hierbij is gekozen om minder bomen terug te plaatsen dan in de vorige situatie. In een gebied met een tekort aan bomen, lage boomkroonbedekking en sprake van hittestress, zorgt dit voor extra uitdagingen. Na herinrichting zijn er de komende 15 jaar minder mogelijkheden om de openbare ruimte te vergroenen.

Gezien de sociale uitdagingen in de wijk zoals krappe woningen, concentratie van jongeren, lage beweegnorm en gezondheidsproblematiek, ligt de focus vanuit het Meerjarenplan Groen op het vergroenen van speellocaties in de buurt. De speeltuinen op het Joop Woortmanplein en het Seifertplein bieden ruimte voor extra bomen, waardoor groene koele plekken op loopafstand voor veel bewoners uit de MAP gerealiseerd kunnen worden. Ook de omgeving van tramhaltes in de buurt van Ladogameerhof is een aandachtspunt, waar extra bomen kunnen bijdragen aan koele groene plekken in de buurt.

Samen met Weerproof en de woningcorporaties in de wijk is een aanpak geformuleerd voor de privéruimtes. Bewoners kunnen bij inspiratietuinen inzicht krijgen over het klimaatadaptief inrichten van hun tuinen en gezamenlijk met straatacties materialen inkopen en deels bekostigd krijgen vanuit de Subsidie Groen Amsterdam.

Belgieplein



Belgiëplein en omgeving:
Problematiek: Tekort aan bomen, wateroverlast, concentratie van ouderen, beweegnorm en gezondheidsproblematiek.
Lopende programma's en processen:
Belgiëplein wordt in 2025 opgeleverd (Fase 1 uitgevoerd, Fase2 Parkeerterrein komt eraan).
Kasterleepark (in de directe omgeving) wordt vanaf 2027 opnieuw ingericht. Hier zijn kansen voor een betere synergie, bijvoorbeeld door aantrekkelijke routes vanuit het Belgiëplein. Hierbij is door de buurt gekozen voor een bosachtige inrichting met extra bomen en schaduw.
Op het Belgisch Hof (terrein van Eigen Haard) loopt een onderzoek over het aanleggen van een ecologische verbinding of een wadi om extra water te kunnen bergen.
Opgaven: Belgiëplein: vergroenen waar mogelijk, bomen toevoegen met bijzondere aandacht rondom de huisartsenpraktijk, zoeken naar kansrijke locaties voor wadi's rondom het plein (te monitoren).
Laan van Vlaanderen, Kempenlaan en Ardennenlaan: Bomen toevoegen, bomenlijn doortrekken.
Belgisch Hof (Senioren Complex en Kinderdagverblijf): Extra bomen waar mogelijk.
Greenspot (Eigenhard terrein): Wadi met natuurlijke beplanting.
Laan van Vlaanderen: Bomenlijn doortrekken bij het buurtcentrum (samenhang in het profiel zoeken).
Het winkelgebied aan het Belgiëplein wordt tussen 2024 en 2026 opnieuw ingericht. In de omgeving van het Buurthuis België zijn extra groenvakken aangelegd.
In het gebied is vooral sprake van een tekort aan bomen.
Aandachtspunten voor het Meerjarenplan Groen zijn het herstellen van de Hoofdbomenstructuur en het toevoegen van bomen in de omgeving van het Belgiëplein.
Gezien de concentratie van ouderen en de lage beweegnorm in het gebied zijn koele wandelroutes naar buurtcentra, zorginstellingen en buurtgroen, zoals Kasteleerpark, belangrijke aandachtspunten.

De Aker-Oost en -West
Problematiek: Hittestress, tekort aan bomen, grote afstand tot stadsparken (met name Aker-Oost), concentratie van jongeren en beweegnormproblematiek; begraafplaats Westgaarde is de dichtstbijzijnde groene voorziening.
Lopende programma's en processen:
Speeltuin Monte Rosaplein renovatie , Bomenspecial Le Tourmalet , Speeltuin Schotse Hooglanden renovatie.
In 2026 richten we de speeltuinen Monte Rosaplein en de Schotse Hooglanden opnieuw in met een focus op het realiseren van een groene en koele speel- en sportlocatie.
In de Aker Oost en West is recentelijk het Ecuplein (2022) opnieuw ingericht met extra bomen, speelvoorzieningen en een toekomstige horecalocatie. Ook zijn met het Iwan Kantemanplein en de Reitsmakade twee buurtpleintjes vergroend. De Ecologische Eilandjes (2024) langs het Zwarte Pad zijn ook hersteld om de ecologische waarde te vergroten.
Verkenning voor de Pieter Calandlaan, waarin aandachtspunten voor groen worden meegenomen.
Opgaven: Meer bomen toevoegen en rekening houden met het introduceren van (of kwaliteitsimpuls geven aan) speel- en sportvoorzieningen in de openbare ruimte. Voorrang geven bij pilot Programma Bomendashboard.
Ecuplein e.o.: Toevoegen van bomen rondom de parkeerterrein (wens van bewoners voor meer groen en bomen).
Pieter Calandlaan (hoodboomstructuur) en bij de Iwan Kanteplein: in de Hoofdbomenstructuur op de Pieter Calandlaan is de structuur onderbroken en op het parkeerterrein is sprake van hittestress. Er loopt een verkenning voor de Pieter Calandlaan, waarin aandachtspunten voor groen worden meegenomen.
Routes naar sport- en stadsparken goed zichtbaar en aangenaam maken, zoals bijvoorbeeld de Baldwinstraat die de Aker met de Ookmeerweg, richting de Sportcentrum Ookmeer en het Sloterplas

e.o. (ook de Sloterplasbad) verbindt.
Cycladenlaan/ Schoolpein de Odyssee:
Groen toe voegen tegen hittestress.
Gezien de sociale uitdagingen in het gebied, ligt de focus op het vergroenen van speellocaties. Ook op het schoolplein van de Odyssee is sprake van hittestress. Hier gaan wij onderzoeken of het schoolplein extra vergroend kan worden.

Geuzenveld-Slotermeer

Ruys de Beerenbrouckbuurt
Problematiek: Hittestress, wateroverlast (ook hoog waterpeil in grote delen van de buurt), krappe woningen, concentratie van jongeren, sociaal minimum, beweegnorm en gezondheid problematiek.
De Ruys de Beerenbrouckbuurt is een van de meest urgente klimaatknelpunten in Amsterdam. Er is sprake van hittestress en wateroverlast in grote delen van de buurt.
Lopende programma's en processen:
Knelpunten aanpak klimaatadaptatie: hier worden de komende jaren verschillende maatregelen geprogrammeerd zoals Wadi's langs de Doctor H. Colijnstraat en de Jan de Greefstraat en het creëren van koele plekken in de buurt.
UP2921 - Fietspaden Aalbersestraat en Ruys de Beerenbrouck (Uitvoering 2027).
De stedelijke vernieuwing rondom het Herman Hellingplantsoen wordt in 2027 afgerond.
Wijkalliantie Nationaal.
Kwaliteitsimpuls ecologische structuur Eendrachtpark en De Bretten (tot 2030).
Opgaven: Ruys de Beerenbrouckstraat:
(HBS) bomenlijn herstellen.
Abraham Kuyperplein: Vergroenen schoolplein.

Abraham Kuyperplein



Speeltuin Wigbolt Ripperdastraat: Bomen toevoegen die schaduwplekken geven. .
Speeltuinen/ pleintjes Cornelis Outshoornstraat & Jan de Greefstraat: Extra bomen toevoegen.
Speeltuin Dolhaantjestraat: Vergroenen.
Vanuit het Meerjarenplan Groen is hittestress op het plantsoen een aandachtspunt: onderzocht wordt waar extra bomen kunnen komen. Ook komt er groot onderhoud aan de Aalbersestraat en de Ruys de Beerenbrouckstraat waarin het herstellen van de Hoofdbomenstructuur een aandachtspunt is.
Gezien de sociale uitdagingen in de wijk wordt er voornamelijk ingezet op het vergroenen van speel- en sport locaties.

Confuciusbuurt
Problematiek: hittestress, wateroverlast (ook met hoge waterpeil aan zuidoost deel van de buurt), krappe woningen, concentratie van jongeren, relatief veel sociaal minimum, beweegnorm en gezondheid problematiek.
De buurt is een van de meest urgente klimaat knelpunten in Amsterdam. Er is sprake van hittestress en wateroverlast in grote delen van de buurt.
Lopende programma's en processen:
Knelpunten aanpak klimaatadaptatie (verschillende maatregelen geprogrammeerd zoals verlaagde plantenvakken langs de hofjes van de Descartesstraat en extra bomen langs de Socratesstraat, de Bierens de Haanstraat, de Savorni Lohmanstraat, en de Thomas à Kempisstraat).
Herderhof/Descartesstraat: Herinrichting vanaf 2028.
G&O Rosseaubuurt tot 2030: Stedelijke vernieuwing met het toevoegen van woningbouw aan de Doctor H. Colijnstraat is afgerond.
Roellstraat is net heringericht (heeft meer bomen gekregen en er zijn maatregelen tegen wateroverlast meegenomen) Wijkalliantie Nationaal Programma.
Groot onderhoud (vanaf 2028) aan de openbare ruimte van de Hofjes tussen Roellstraat en Descartespad. Recentelijk zijn ook extra groenvakken op de brede stoep langs de Socratesstraat aangelegd.
Opgaven: Roellstraat is net heringericht (heeft meer bomen gekregen en er zijn maatregelen tegen wateroverlast meegenomen) - te monitoren
Doctor H. Colijnstraat: Wateroverlast in zuidelijk deel + hoogwaterpeil - te monitoren (twee jaar geleden heringericht met meer groen).
Descartesstraat - Vergroenen met o.a. bomen - Verhoogde kans op hittestess - bomen toevoegen die schaduw geven – Herinrichting gepland 2028 (Jeroen Dijk).
Parmenidesstraat, Anslemushof: Sport- en spellocaties, bomen toevoegen voor schaduw.

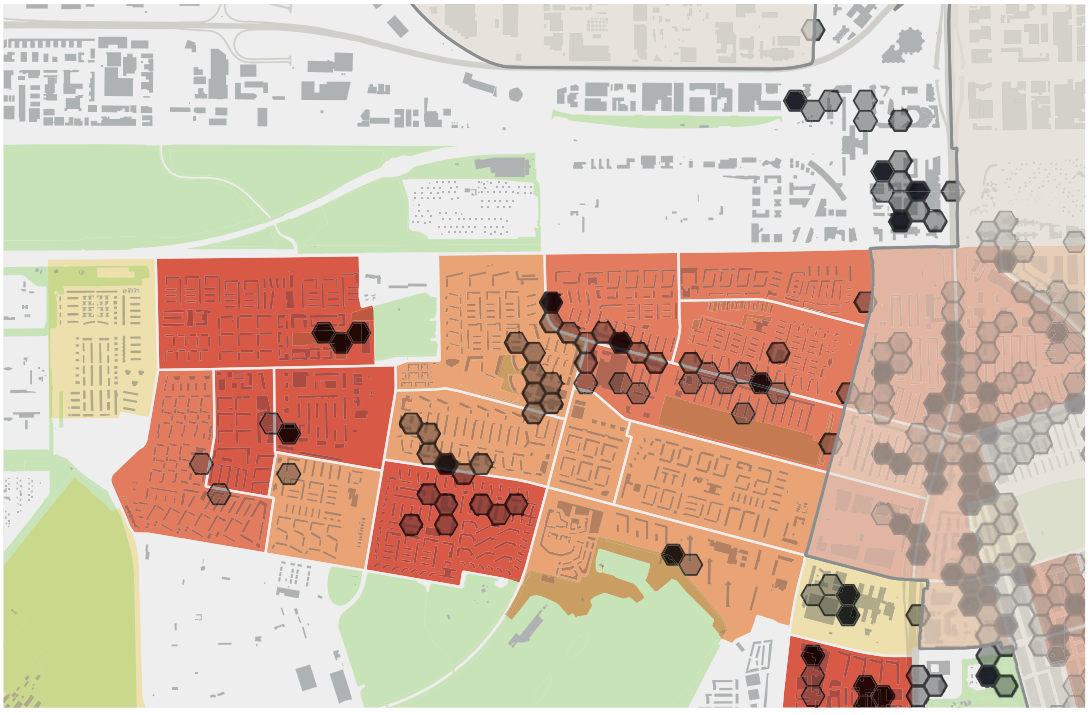

Hittestress in Geuzenveld-Slotermeer

Confuciusplein: Vergroenen waar mogelijk, extra bomen en prettige ruimte creëren voor ontmoeting en spelen.
Speeltuin Anslemushof.
Gezien de sociale uitdagingen wordt vanuit het MJP Groen ook ingezet op het vergroenen van speel- en sportlocaties.

Slotermeer Noord -Oost (Cluster: Arondeusbuurt, Coronelbuurt, Meerwaldtbuurt)
Problematiek: Hittestress en wateroverlast (ook hoog waterpeil in grote delen van de buurt), krappe woningen, concentratie van jongeren, sociaal minimum, beweegnorm en gezondheid problematiek.
Lopende programma's en processen: Stedelijke vernieuwing, Knelpuntenaanpak (IB), V&OR Onderhoud.
Wolter Brandligtstraat: oomspiegelaanpak, meer bomen mogelijk bij parkeerplekken (groot onderhoud voor 2029 ingepland).
Nico Snijdersstraat e.o.: Kansen om het groen uit te breiden en boomspiegel aanpak (groot onderhoud voor 2027 ingepland).
In de Arondeusbuurt is tot 2029 de vernieuwing van de Nieuwenhuysenbuurt gaande. Onderdeel hiervan is ook de herinrichting van de openbare ruimte. Op de plekken waar nu nog parkeerplaatsen zijn, komt een autovrij buurtplein met een speelplek voor kleine kinderen.
Ook wordt de speelplek aan de Jan Zwanenburghof opnieuw ingericht. Ook de Hoofdboomstructuur op de Slotermeerlaan wordt hersteld.
In Cluster Slotermeer Noord-Oost, behoren de Arondeusbuurt, de Coronelbuurt en de Meerwaldtbuurt tot een van de meest urgente klimaat knelpunten in Amsterdam. Hier worden de komende jaren verschillende maatregelen geprogrammeerd: zoals extra bomen om nieuwe koele plekken te creëren, verlaagde groenvakken en wadi's. Deze maatregelen kunnen gekoppeld worden aan de aankomende onderhoudswerkzaamheden in de Nico Snijdersstraat e.o. en de Wolter Brandligtstraat tot 2029.
Opgaven: Nieuwenhuysenstraat: Kwaliteitsimpuls sport- en spelvoorziening en onderzoeken mogelijk locaties voor wadi's of andere maatregelen tegen wateroverlast.
Burg. Vening Meineszlaan: Herstellen van de Hooftboomstructuur (uitvoering tot 2029) waarbij ook het pleintje bij de Louis Naarstigstraat meegenomen wordt.
Burgermeester Vlugtlaan: Maatregelen tegen wateroverlast, herstel

Confuciusplein



Hoofdboomstructuur en vergroenen bij winkels. Deze maatregelen worden deels meegenomen in de stedelijke vernieuwing in het gebied, en de herinrichting van Plein 40-45.
Risico op hittestress en wateroverlast (deels ook hoge waterpeil). Vergroenen waar mogelijk.
Jan Zwanenburghof (Sport&Speel): Bomen toevoegen in het profiel (G&O Herinrichting loopt tot 2027).
Cruyffcourt aan de David Vosstraat: Extra bomen plaatsen tegen hittestress.
Speeltuin in de van Gilsestraat: Extra bomen, verblijfskwaliteit verhogen en maatregelen tegen wateroverlast.
Speeltuin in de Nico Snijderstraat/ Wiardi Beckmanstraat: bomen en groen toevoegen waar mogelijk.
Winkelgebied bij de Burg. Fockstraat: Extra groen, verblijfskwaliteit in het gebied verhogen en maatregelen tegen wateroverlast.
Bertus van Grouwstraat (hoek met Hendrik Dienskestraat): Speeltuin vergroenen en bomen toevoegen.
Harry Koningsbergerstraat: Kansen om te vergroenen.
Ferry Ploegerstraat/Burg. Vening Meineszlaan: Bij de winkels/ tankstation is kans voor combinatie opgave met vervanging van de rioleringen en onderhoud verhardingen in 2029.
Burgemeester Eliasstraat (deel bij winkels): Missende bomen begin (noorden) van de straat.
Haspelsstraat- Nico Snijdersstraat: Boomspiegel aanpak, kansen om groen uit te breiden, maatregelen tegen waterproblematiek Ruimte voor de Stad.
Walraven van Hallweg: Voetgangersgebied, kansen voor meer groen en bomen.
Burg. Fockstraat (winkelgebied): Maatregelen tegen wateroverlast en vergroenen waar mogelijk.
Gezien de sociale uitdagingen in de Arondeusbuurt en de Meerwaldbuurt wordt vanuit het MJP Groen ingezet op het vergroenen van speel- en sportlocaties

Dudokbuurt en Bakemabuurt
Problematiek: Hittestress, een beetje wateroverlast, krappe woningen en sociaal minimum.
Lopende programma's en processen:
In Geuzenveld lopen er verschillende stedelijke vernieuwingsprogramma's.
In de Dudokbuurt zijn in 2025 de Nolenblokken opgeleverd. Onderdeel van de stedelijke vernieuwing was ook de herinrichting van de openbare ruimte met extra bomen en wadi's.
Ook in de Bakemabuurt zijn de afgelopen jaren grootschalige stedelijke vernieuwingsprojecten opgeleverd. De Hofjes in de Dirk Sonoystraat zijn in 2020 opgeleverd en hierbij is ook de openbare ruimte opnieuw ingericht.
Buurtbudget en loopt pleinenaanpak voor Lambertus Zijlplein

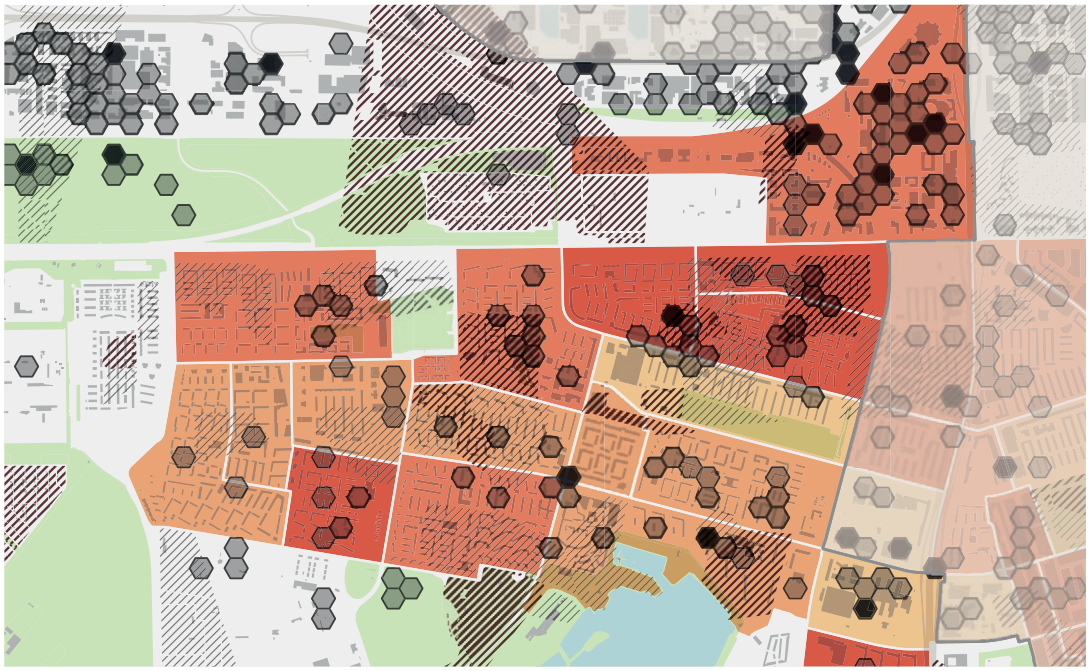

Wateroverlast in Geuzenveld-Slotermeer

Opgaven: Lambertus Zijlplein vergroenen en meer bomen tegen hittestres: Dit plein ligt centraal in het gebied tussen de twee buurten, een winkelgebied met markt een buurtcentra. De vergroening moet wel passen in een integraal ontwerp die ook rekening houdt met de marktfunctie en het creëren van een fijne verblijfsruimte voor bezoekers van het plein.
Aanpak hofjes Dudokbuurt (in bezit en beheer van de woningbouwcorporaties maar openbaar toegankelijk). Hier is ook sprake van hittestress en zou samen met de coöperatie gewerkt kunnen worden aan het klimaat adaptief maken van deze hofjes.
Mendes Da Costahof: Extra bomen en groen om een nog prettigere speel- en ontmoetingsruimtes te creëren.
Speeltuinen in de Leenhofstraat vergroenen.
Johan van Kuyckstraat: Extra bomen tegen hittestress.
Dr. H. Colijnstraat: Herstellen bomenlijn (noordzijde van de straat).
Schoolplein van de Timotheusschool op de Sam van Houtenstraat vergroenen.
Confuciusspeeltuin: Opnieuw inrichten om een groene, koele ontmoetingsplek voor de buurt en omliggende buurten te creëren.
Nolenstraat: Extra bomen en wadi's aangelegd en net opgeleverd (te monitoren).
Mendes Da Costahof Speeltuin: Extra bomen toevoegen tegen hittestress.
Gezien de sociale uitdagingen in de wijk (krappe woningen en hoge concentratie van jongeren) is het vergroenen van speel- en sportlocaties een aandachtspunt.

Wegener Sleeswijkbuurt
Problematiek: Wateroverlast, krappe woningen, concentratie van jongeren en sociaal minimum.
Lopende programma's en processen:
De stedelijke vernieuwing binnen het Ruyhavenkwartier loop t tot 2030. Hierbij zullen de straten autoluw worden en komt er meer ruimte voor voetgangers, fietser en groen in de openbare ruimte. In 2025 is de van Swietenhof opgeleverd met een nieuw buurtcentra en een opnieuw ingerichte openbare ruimte. In 2021 heeft in de Jacob van Weesenbekestraat groot onderhoud plaats gevonden waarbij ook extra bomen en vergroening is meegenomen.
Opgaven: Schoolplein van de Pieter Jelles Troelstraschool: Toevoegen van bomen en vergroenen.
Ellert Vlieropstraat: Vergroenen.
Bartholt Enthesstraat: Vergroenen.
Gillis Steltmanstraat: Vergroenen.

Sloterdijk Stationskwartier

Problematiek: Wateroverlast, tekort aan bomen, krappe woningen, concentratie van jongeren, sociaal minimum.

Lopende programma's en processen:

Ontwikkelingen met nieuwbouw rondom het station.

Sloterdijk Stationskwartier is volop in ontwikkeling. Het verandert van een gebied met kantoren naar een gemengd woon- en werkgebied. Ook de openbare ruimte wordt binnen het stedelijke vernieuwingstraject opnieuw ingericht en vergroend. Het Orlyplein bij Station Sloterdijk is als park ingericht. Ook het Rhonepark is tijdelijk ingericht als park en zal na de transformatie van het gebied opnieuw samen met de bewoners ontworpen worden.

Ook zijn er recentelijk twee tijdelijke pocket-parken in de Lutonhof en de Menerahof ingericht voor de eerste bewoners van het ontwikkelgebied.

Samen met de Green Businessclub wordt gewerkt om terreinen van ondernemers te vergroenen. Voor de Donauhoek ligt er een ontwerp voor een groen ommetje, dat samen met ondernemers. Hier worden privéterreinen en openbare ruimte vergroend. Verder wordt in dit samenwerkingsverband onderzocht hoe de hittestress in de omgeving van de Tempelhofstraat tegengegaan kan worden, bijvoorbeeld door extra bomen en groenvakken

Opgaven: Bomen toevoegen in de inrichting van de openbare ruimte waar mogelijk.

HBS aanvullen op Barajasweg, Arlandaweg (onderdeel van gebiedsontwikkeling).

Stationsplein Changiweg naast nieuwbouw groen plein inrichten (fietsenstalling wordt binnenpands).

Fornebukade

Rhonepark –tijdelijk inrichten voor nieuwe bewoners Sloterdijk. Komt transformatie bedrijventerrein en budget vanuit G&O voor Rhonepark.

Tempelhofstraat: groene corridoor inrichten, wateroverlast meenemen in de inrichting van de openbare ruimte, aandacht voor routes naar parken.

Vanuit de gebiedsanalyse van het MJP Groen zijn binnen deze ontwikkeling het herstellen van de Hoofdboomstructuur op de Arlandaweg en de Barajasweg een aandachtspunt. Ook het herinrichten van het Stationsplein bij de Changiweg, waar nu nog een fietsenstalling is gesitueerd, is een aandachtspunt voor de gebiedsontwikkeling. Op moment dat de inpandige fietsenstalling in het nieuwe gebouw gereed is, ontstaat er ruimte voor een groene ontmoetingsplek dichtbij het station.

Verder is het versterken van de wandel- en verblijfsmogelijkheden op de Fornebukade een aandachtspunt vanuit de gebiedsanalyse. Het is op dit moment al een groene/ biodiverse wandelroute, maar er ontbreken zitmogelijkheden en voorzieningen, zoals prullenbakken.

Ecologische verbindingen en HBS

In de Koele Groene Stratenkaart, Plan Biodiversiteit en in het Gebied Omgevingsprogramma zijn de ecologische verbindingen verder uitgewerkt. Ze maken geen onderdeel uit van de waarderingssystematiek van het MJP Groen; daarom voegen we ze apart aan de agenda toe. De prioritering bepalen we aan de hand van de locatie in een buurt of werkzaamheden in de openbare ruimte.

Versterken van groene verbindingen, het vergroenen van het netwerk van doorgaande straten en lanen, conform het Gebiedsgericht Omgevingsprogramma. Het versterken van de Hoofdbomenstructuur (HBS) is onderdeel van de ambitie uit de Groenvisie 2050 om de Hoofdgroenstructuur robuuster te maken. De volgende locaties worden de komende jaren opgepakt:

- Rembrandtpark naar Sloterpark via de Jan Evertsenstraat, de Robert Fruitlaan-Postjesweg en Lelylaan
  Lopende programma's en processen: Stedelijke ontwikkeling bij de Jan Evertsenstraat en Lelylaan, groot onderhoud UP 1672 bij Jacob Geelbuurt.
  Opgaven: Bomen en meer groen toevoegen in de profielen, oevers Jan Evertsenstraat natuurvriendelijke oever.
- Siegerpark onderzoek
- Ecologische/ Groene verbinding Sloterpark/ Stadspark Osdorp/ Osdorper Binnenpolder
- Kasteleerpark
- Piet Wiedijkpark
- Gebrandypark
- Sloterpark (Water zuiverende Grachten)
- Lutkemeerpolder
- Sportpark(en) Ookmeer, Sloten

Kwaliteitsimpuls parken

Parken zijn essentiële recreatieve gebieden voor het ontspannen, ontmoeten, sporten en bewegen van bewoners. Hierdoor is het van belang dat er genoeg stadsparken en buurtgroen voor elke bewoner zijn. In de analyse van de parken in Nieuw-West komt naar voren dat de bestaande parken, zoals het Sloterplas of het Rembrandtpark, door de geplande verstedelijking, intensiever zullen worden gebruikt en dat tevens nieuwe gebieden zoals de Schinkelkwartier of Sloterdijk afhankelijk zijn van de realisatie van nieuwe parken of verbetering van de verbindingen met bestaande parken. Het is dan ook van belang om bestaande grote stadsparken een kwaliteitsimpuls te geven. De sport- en groennormen moeten ook bij nieuwe ontwikkelingen worden gehaald. Maar soms is bij stedelijke vernieuwing door gebrek aan ruimte niet mogelijk om helemaal nieuwe parken of sportvelden te creëren. Daarom moeten bestaande (sport) parken, zoals Sportcentrum Ookmeer of De Nieuwe Meer een kwaliteitsimpuls krijgen. De verbindingen naar (sport)parken vanuit nieuwe woonbuurten zoals Sloterdijk en Schinkelkwartier zijn ook hierbij belangrijk.

Het creëren van een goed verblijfsklimaat, en dus vergroenen, van de pleinen is ook een focus van het Gebied Omgevingsprogramma.

Belangrijke interventies zijn:

- Plein 40-45
  Problematiek: Tekort aan bomen, hittestress (hoge temperaturen) in combinatie met markt functie, winkelcentrum en stadsloket;
  Opgaven: bomen toevoegen op het plein, koele plekken creëren rondom en in de buurtcentrum;
- Lambertus Zijlplein (zie opgaven Dudokbuurt en Bakemabuurt)
- Confuciusplein (zie opgaven Confuciusbuurt)
- Osdorpplein (zie opgaven Osdorpplein e.o.)
- Dijkgrafplein (zie opgaven Dijkgraafpleinbuurt)
- Ecuplein (zie opgaven De Aker-Oost en -West)
- Belgiëplein (zie opgaven Belgiëplein e.o.)
- August Allebéplein uitvoering in 2025 (zie opgaven Overtoomseveld-Noord)
- Sierplein (net heringericht, zie Louis Crispijnbuurt))
- Stationsplein Lelylaan (uitvoering in 2030, zie Schipluidenbuurt-Cornelis Lelylaan)
- Delftlandplein (stedelijke vernieuwing)

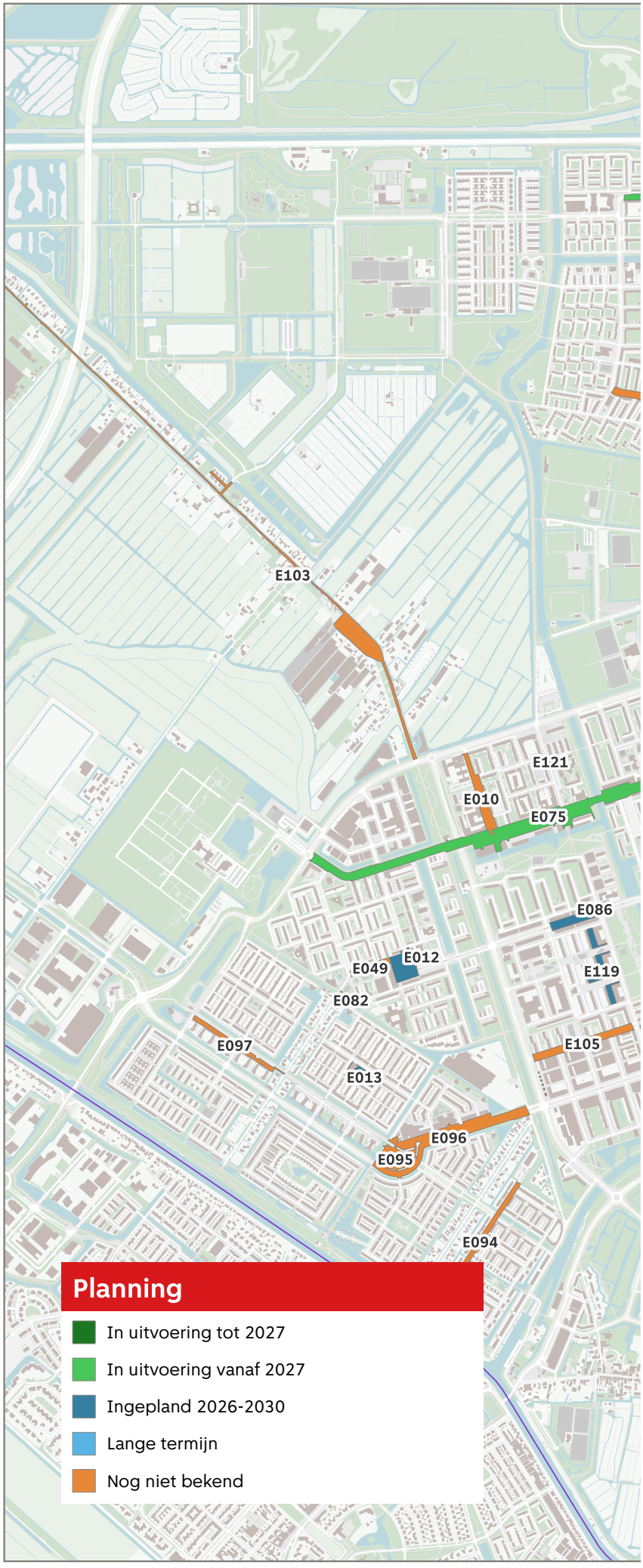
E103
E121
E010
E075
E086
E012
E049
E119
E082
E097
E105
E013
E096
E095
E094
Planning
In uitvoering tot 2027
In uitvoering vanaf 2027
Ingepland 2026-2030
Lange termijn
Nog niet bekend

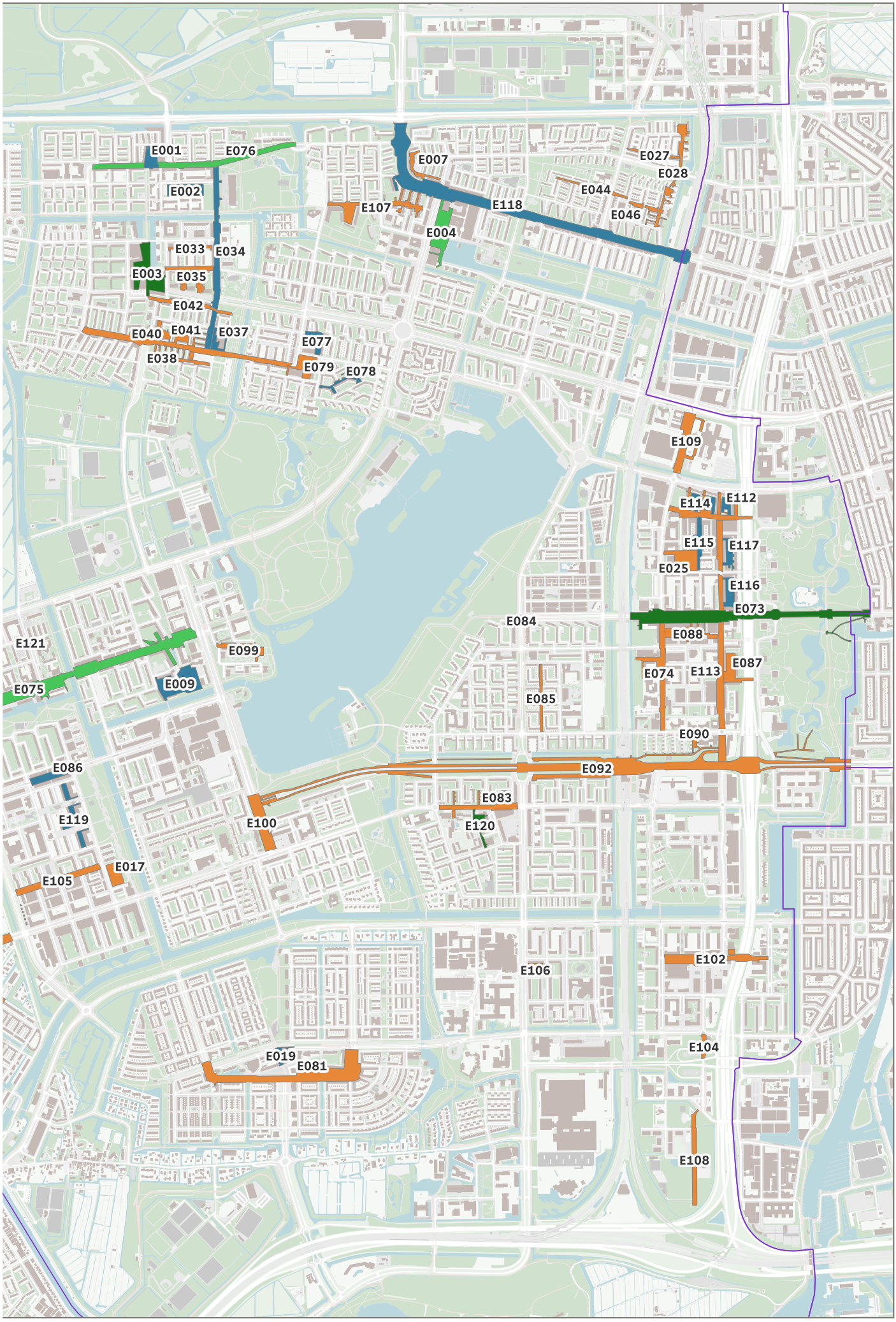
E001
E076
E002
E007
E027
E028
E044
E107
E118
E046
E004
E033
E034
E003
E035
E042
E040
E041
E037
E077
E038
E079
E078
E109
E114
E112
E115
E117
E025
E116
E073
E084
E088
E121
E099
E087
E074
E113
E009
E075
E085
E090
E086
E092
E083
E119
E100
E120
E017
E105
E106
E102
E104
E019
E081
E108

Overzicht aandachtlocaties en prioritering in Nieuw West 2026-2029

Koppelcode nieuw	Straat	Toelichting	Type ingreep	Prioriteit alle factoren	Score 1e ronde	Score 2e ronde	Factoren omgeving	Jaartal
E001	**Abraham Kuyperplein**	Plein vergroenen - risico op hittestress - veel verharding - verkenning moet starten (al genoemd in Knelpunten aanpak klimaat adaptatie)	Herinrichting OR	-2,4	-2,0	-2,9	-3,0	2027-2028
E079	**Confuciusplein**	Vergroenen waar mogelijk is - verkenning moet nog gebeuren (wens voor speelvoorzieningen)	Herinrichting OR	-2,3	-1,9	-2,8	-3,0	
E025	**Piet Mondriaanplein**	Bomen en groen toevoegen - schaduw plekken maken - verkening moet starten	Herinrichting OR	-2,3	-2,4	-2,3	-2,0	
E075	**Osdorper Ban**	Bomen toevoegen die ontbreken - HBS - verkening al gebeurd (uitvoering in 2028)	Lopend project	-2,2	-1,9	-1,7	-4,0	uitvoering 2028
E073	**Postjesweg**	Bomen toevoegen en vergroenen waar kan - ecologische verbinding Rembrandtpark-Sloterpark - verkenning gebeurd (uitvoering begint 2026)	Lopend project	-2,2	-2,4	-2,3	-1,0	uitvoering 2026-2030
E003	**Lambertus Zijlplein**	Plein vergroenen - Marktplein - bomen toevoegen waar kan ontwerp is er al	Lopend project	-2,1	-1,7	-2,6	-3,0	uitvoering 2026
E118	**Burgemeester de Vluchlaan**	HBS hittestress bij winkelgebied (veel verharding), wateroverlast	Herinrichting OR	-2,1	-2,0	-2,3	-2,0	2028
E013	**Joop Woortmanplein/ Trijn Hullemanlaan speeltuin**	Speellocatie - vergroenen met bomen voor meer schaduw - onderdeel van verkening schoollocaties 2026/ bomen verkenning	Herinrichting OR	-2,1	-2,1	-2,2	-2,0	2026
E002	**Speeltuin Wigbolt Ripperdastraat**	Risico op hittestress - Bomen toevoegen die schaduwplekken geven - onderdeel verkening schoollocaties - ook integraal met ontwikkellocatie	Lopend project	-2,1	-2,0	-2,9	-1,0	2026
E034	**Dr. H. Colijnstraat**	Ontbrekende bomenlijn bij nieuwbouw - onderdeel van bomenaanpak	Herinrichting OR	-2,1	-2,0	-2,9	-1,0	2027
E076	**Ruys de Beerenbrouckstraat**	Missende bomen toevoegen - HBS - onderdeel van bomenaanpak (ook grootonderhoudsproject in 2027)	Lopend project	-2,1	-2,0	-2,9	-1,0	uitvoering 2027-28
E019	**Belgiëplein e.o.**	Vergroenen waar kan - Bomen toevoegen - risico op hittestress - aanpak deel 1 is al aangepakt - er lopen een aantal verkeningen voor vervolg	Lopend project	-2,0	-2,0	-1,6	-3,0	2027
E012	**Dijkgraafplein**	Tramlus - Vergroenen waar kan - Bomen toevoegen - ontwikkeling Grandolocatie heeft relatie hiermee (maar grens loopt niet t/m het plein) - onderzoek naar verlenging	Herinrichting OR	-2,0	-1,9	-1,7	-3,0	2029
E078	**Parmenidesstraat**	Sport en spellloacties bomen toevoegen voor schaduw - verkening speeltuinen/ bomen aanpak	Herinrichting OR	-2,0	-1,9	-2,8	-1,0	2027
E089	**De Savornin Lohmanstraat**	Vergroenen waar kan - zeer veel verharding - veel hittestress -verkening nodig	Herinrichting OR	-2,0	-1,9	-2,8	-1,0	
E112	**Speeltuinen Jan Voermanstraat**	speeltuin opknappen- meer bomen toevoegen op terrein van coorporatie (ernaast) - verkening speeltuinen	Herinrichting OR	-2,0	-2,4	-2,3	0,0	2027
E114	**Jan Voermanstraat**	bomen toevoegen tegen hittestress (bomen zijn te klein nog) - verkening nodig (samen met vorige)	Herinrichting OR	-2,0	-2,4	-2,3	0,0	
E115	**Bart van der Leckplantsoen**	klimaat knelpunt aanpak - verkenning IB - moet nog een ontwerp worden gemaakt - 3 plantsoen met vergelijkbaar opbouw (in één verkenning kunnen alle 3 worden aangepakt)	Herinrichting OR	-2,0	-2,4	-2,3	0,0	2028
E116	**Willy Sluiterstraat**	3 plantsoen met vergelijkbaar opbouw (in één verkenning kunnen alle 3 worden aangepakt)	Herinrichting OR	-2,0	-2,4	-2,3	0,0	2028
E117	**Wijnand Nuijenstraat**	3 plantsoen met vergelijkbaar opbouw (in één verkenning kunnen alle 3 worden aangepakt)	Herinrichting OR	-2,0	-2,4	-2,3	0,0	2028
E009	**Groenpad**	Groen beter bruikbaar maken - coole plek van maken - integraal ontwerp met Wildemanbuurt - uitvoering tot 2032	Lopend project	-2,0	-1,7	-3,7	0,0	2029
E007	**Jan Zwanenburghof**	Bomen toevoegen in het profiel	Lopend project	-2,0	-2,0	-2,3	-1,0	
E086	**Tussen meer (tussen Wolbrantskerweg en Clauskindereweg)**	Wateroverlast verminderen met groen - buurt heeft ook last van hittestress	Lopend project	-1,9	-1,5	-2,7	-2,0	vanaf 2027
E049	**Kwelderweg**	Boomspiegel aanpak - hittestress door verharding - boomspiegels worden vergroot met groenvakken + meer bomen bij schoolplein- kansen voor vergroening bij	Lopend project	-1,9	-1,9	-1,7	-2,0	
E077	**Leibnizstraat**	Vergroenen met o.a. bomen - Verhoogde kans op hittestess - bomen toevoegen die schaduw geven	Herinrichting OR	-1,9	-1,9	-2,8	0,0	vanaf 2027
E083	**Pieter Calandlaan (tussen rotonde en Johan Huizigalaan)**	Bomen toevoegen - HBS	Herinrichting OR	-1,8	-1,7	-2,1	-2,0	
E088	**August Allebéplein**	Plein vergroenen	Lopend project	-1,8	-2,2	-0,6	-3,0	
E121	**pleintje Ouwerdingenpad**	hittestress naast ouderenwoningen - kansen voor vergroening- verkenning nodig- samenhang misschien onderdeel bomenaanpak	Herinrichting OR	-1,8	-1,5	-3,4	0,0	2028-2029
E033	**Johan van Kuyckstraat**	Weinig bomen, kans voor een extra rij bomen aan noordzijde van het profiel	Herinrichting OR	-1,8	-1,4	-2,4	-2,0	
E096	**Pieter Calandlaan (osdorperweg en ecuplein)**	Toevoegen bomenb die missen - HBS	Herinrichting OR	-1,8	-2,1	-0,6	-3,0	
E119	**Ekingestraat**	bomen aanpak, ecologische verbinding naar het park, schoolplein	Herinrichting OR	-1,8	-1,5	-2,7	-1,0	2027
E037	**Pieter Jelles Troelstraschool**	Aan de Doctor H. Colijnstraat, kansen voor diverser beplanting/ vergroening schoolplein en boomspiegel aanpak	Herinrichting OR	-1,8	-1,5	-2,3	-2,0	vanaf 2029
E081	**Laan van Vlaanderen (Kempenlaan en Antwerpenlaan)**	Bomen toevoegen - bomenlijn doortrekken	Herinrichting OR	-1,7	-2,0	-1,6	-1,0	
E082	**Hogeboomspad sportlocatie**	Risico op hittestress - ruimte voor bomen	Herinrichting OR	-1,7	-1,9	-1,7	-1,0	

Koppelcode nieuw	Straat	Toelichting	Type ingreep	Prioriteit alle factoren	Score 1e ronde	Score 2e ronde	Factoren omgeving	Jaartal
E074	**Jan Tooropstraat (Tussen Postjesweg en Johan Kindstraat)**	Vergroenen waar veel verharding ligt	Herinrichting OR	-1,7	-2,2	-0,6	-2,0	
E087	**Anton Waldorpstraat**	Wateroverlast en hittestress aanpakken. Meer groen toevoegen	Herinrichting OR	-1,7	-2,2	-0,6	-2,0	
E004	**Plein 40-45'**	Plein vergroenen - Marktplein - bomen toevoegen waar kan	Lopend project	-1,7	-1,0	-2,5	-3,0	uitvoering vanaf 2030
E095	**Ecuplein**	Toevoegen bomen	Herinrichting OR	-1,6	-2,1	-0,6	-2,0	
E042	**Nicolaas Ruychaversstraat**	Winkelgebied met veel verharding/ kans voor bomen in het profiel	Herinrichting OR	-1,6	-1,5	-2,3	-1,0	
E010	**Saaftingenstraat**	Bomen plaatsen in de buurt van school/kinderopvang	Herinrichting OR	-1,6	-1,3	-2,6	-1,0	
E044	**Nico Snijdersstraat**	Veel verharding - boompsiegel aanpak - kansen om groen uit te breiden - water problematiek - Ruimte voor de Stad	Herinrichting OR	-1,6	-1,5	-1,9	-1,0	
E120	**Tourniairestraat**	vergroening parkeerterrein (dichtbij gezondheidscentrum), onderdeel van omgeving Sierplein	Lopend project	-1,5	-1,7	-2,1	0,0	uitvoering tot 2027
E113	**Derkinderenstraat**	0	Herinrichting OR	-1,5	-2,2	-0,6	-1,0	
E035	**Dirk Sonoystraat**	Veel verharding, niet doorlopende bomenrij	Herinrichting OR	-1,5	-1,4	-2,4	0,0	
E085	**Johan Kernstraat**	Meer bomen toevoegen aan het profiel	Herinrichting OR	-1,5	-1,4	-2,6	0,0	
E092	**Cornelis Lelylaan**	Bomen toevoegen - HBS	Herinrichting OR	-1,5	-2,4	0,0	-1,0	
E094	**Cycladenlaan**	Groen toe voegen voor het tegen van hittestress	Herinrichting OR	-1,5	-2,1	-0,6	-1,0	
E038	**Jacob van Weesenbekestraat**	Bomen toevoegen, veel verharding nu	Herinrichting OR	-1,5	-1,5	-2,3	0,0	
E039	**Ellert Vlieropstraat**	Kleine straat met alleen verharding/ kans voor kleine bomen in het profiel	Herinrichting OR	-1,5	-1,5	-2,3	0,0	
E040	**Bartholt Enthesstraat**	Kleine straat met alleen verharding/ kans voor kleine bomen in het profiel	Herinrichting OR	-1,5	-1,5	-2,3	0,0	
E041	**Gillis Steltmanstraat**	Kleine straat met alleen verharding/ kans voor kleine bomen in het profiel	Herinrichting OR	-1,5	-1,5	-2,3	0,0	
E100	**Meer en Vaart (Nabij bezinestation)**	Vergroenen waar kan - hittestress plek - Veel verharding	Herinrichting OR	-1,5	-1,6	-1,5	-1,0	
E027	**Bertus van Grouwstraat (hoek met Hendrik Dienskestraat)**	Speeltuin - Vergroenen en schaduwplekken maken	Herinrichting OR	-1,4	-1,6	-1,3	-1,0	
E028	**Harry koningsbergerstraat**	Veel verharding, kansen om te vergroenen	Herinrichting OR	-1,4	-1,6	-1,3	-1,0	
E017	**Schoolplein Basisschool De Wereldburger**	Koos Vorrinkweg - Schoolplein vergroenen - bomen toevoegen die schaduw geven	Herinrichting OR	-1,4	-1,4	-1,2	-2,0	
E046	**Walraven van Hallweg**	Voetgangers gebied - kansen voor meer groen en bomen	Herinrichting OR	-1,4	-1,5	-1,9	0,0	
E107	**Bernard Lodderstraat**	Bomen toevoegen waar kan - hittestress	Herinrichting OR	-1,4	-1,2	-1,9	-1,0	
E106	**Abraham Staalmanplein**	Bomen toevoegen waar kan - hittestress	Herinrichting OR	-1,4	-1,3	-1,7	-1,0	
E090	**Johan Jongkindstraat (parkeerplaats)**	Wateroverlast verminderen door groen toe te voegen	Herinrichting OR	-1,4	-1,0	-2,8	0,0	
E097	**De Akersingel (tramhalte)**	Bomen toevoegen - hittestress	Herinrichting OR	-1,4	-2,0	-0,7	0,0	
E099	**Vrijzicht (hoek ruimzicht)**	Wateroverlast verminderen door groen	Herinrichting OR	-1,3	-1,6	-1,4	0,0	
E102	**Rijswijkstraat**	Wateroverlast - vergroenen waar kan	Herinrichting OR	-1,2	-1,4	-0,8	-1,0	
E105	**Jan Oudegeesteraat**	Bomen toevoegen waar kan - hittestress	Herinrichting OR	-1,1	-1,4	-1,2	0,0	
E108	**Sportparklaan**	Bomen toevoegen waar kan/vergroenen in de straat	Herinrichting OR	-1,1	-1,2	-1,2	0,0	
E104	**Overschiestraat**	Watoverlast - vergroenen waar kan	Herinrichting OR	-1,0	-1,4	-0,8	0,0	
E103	**Osdorperweg**	Bomen toevoegen waar mogelijk	Herinrichting OR	-1,0	-1,5	-0,5	0,0	
E109	**Jan Tooropstraat (parkeerplaats bij ziekenhuis)**	Parkeerplaats vergroenen - bomen toevoegen - meer groen	Herinrichting OR	-0,7	-1,0	0,0	-1,0	
E084	**Kruising Robert Fruinlaan/Johan Huizingalaan**	Wateroverlast verminderen en oplossen met groen als dat mogelijk is	Herinrichting OR	-0,4	0,0	-1,0	-1,0	

Verdeling landinrichting per stadsdeel/stadsgebied

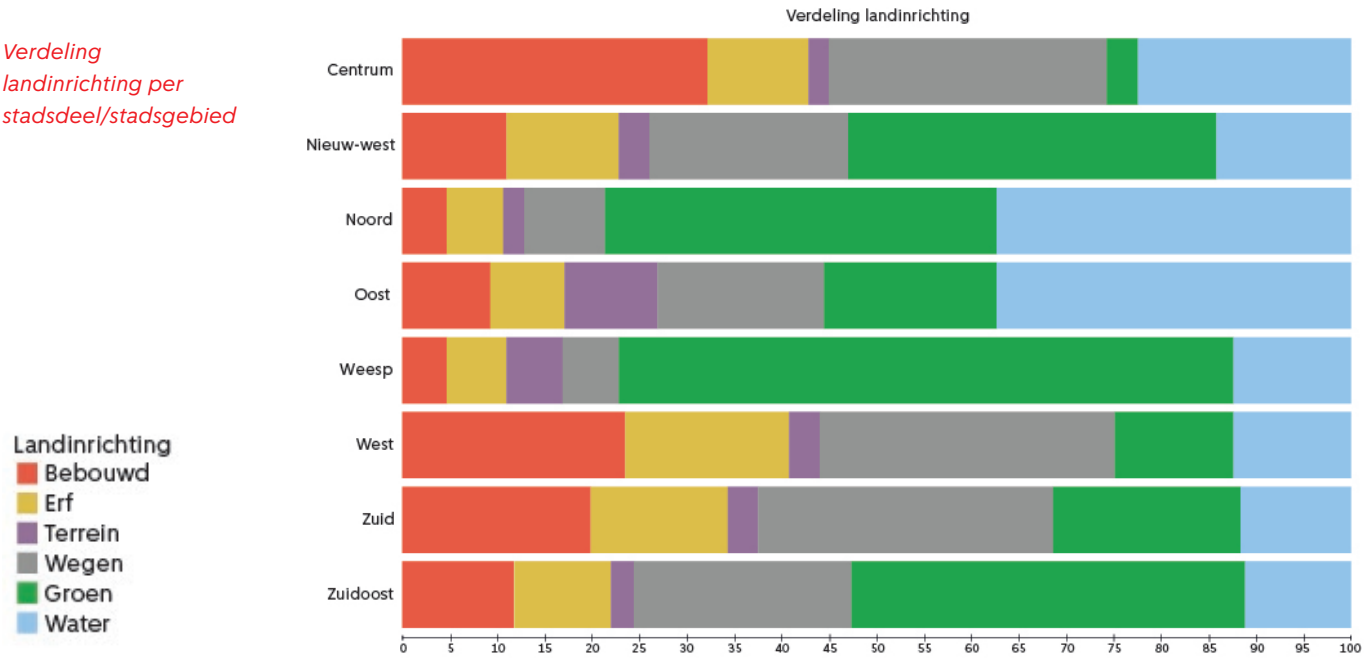

Bijlage 1 -Analyse staat van het groen in Nieuw-West

Aandeel verschillende soorten groen & water

Het groen in Nieuw-West is in verschillende soorten te verdelen: recreatief groen, buurtgroen, natuurlijk groen en agrarisch groen. Opvallend is dat het aandeel recreatief en buurtgroen in Nieuw-West hoger is dan in de andere stadsdelen, met uitzondering van Zuidoost. Het buurtgroen concentreert zich in de woonbuurten van Nieuw-West. Het recreatief groen is met name te vinden in de parken rondom de Sloterplas, Rembrandtpark, De Bretten en De Nieuwe Meer. Het natuurlijk groen is vooral te vinden in De Brettenzone en De Nieuwe Meer. Agrarisch groen is er nauwelijks, met uitzondering van Lutkemeer en Ookmeer polder, die beide onderdeel zijn van de Scheg van West. Opvallend is dat het aandeel water in verhouding lager is dan in andere stadsdelen, met uitzondering van Zuidoost.

Soorten beplanting

Het door gemeente Amsterdam beheerde groen, bestaat in Nieuw-West uit: bosplantsoen/struweel, heesters e.a., kruidachtigen, water/oeverbeplanting en gras/ruigte. Het grootste aandeel groen is gras/ruigte, vergelijkbaar met andere stadsdelen. Het aandeel bosplantsoen/ struweel is te vergelijken met stadsdeel Zuid en Noord. Heesters en kruidachtigen zijn vergelijkbaar met andere stadsdelen in de stad. Ook het aandeel oeverbeplanting is in Nieuw-West relatief groot, vergelijkbaar met Weesp.

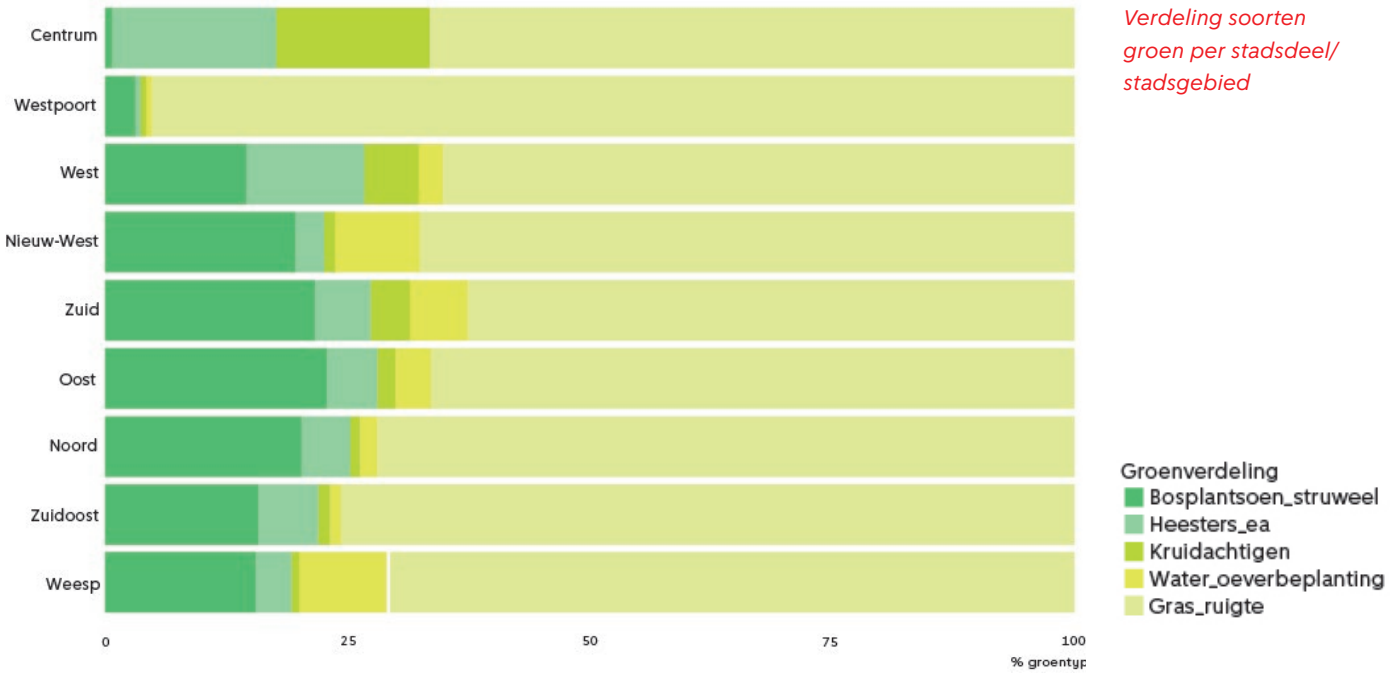

Verdeling soorten groen per stadsdeel/ stadsgebied

Hoofdtypen groen in Nieuw-West

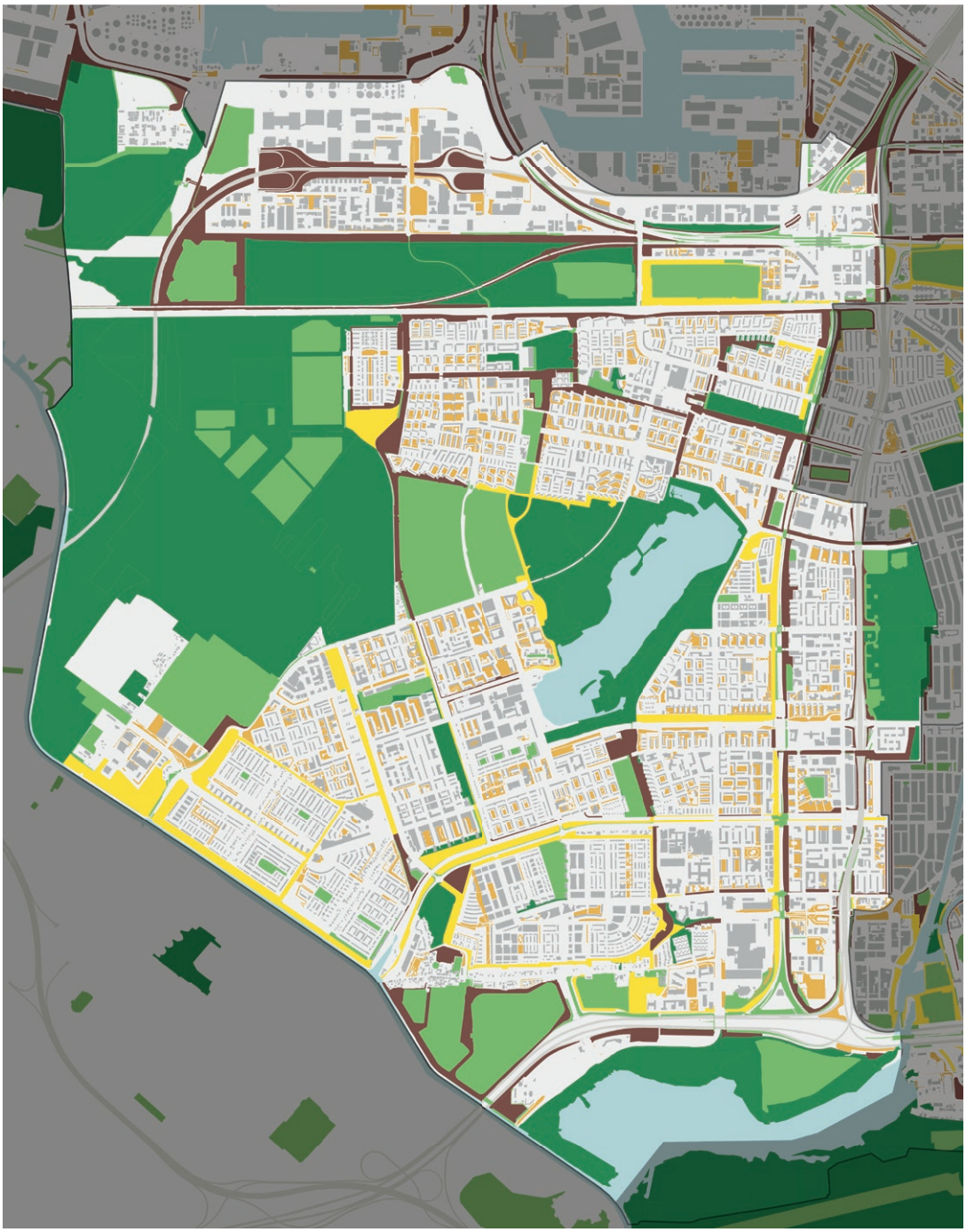

Hoeveelheid groen en bomen in de openbare ruimte

Nieuw-West staat binnen Amsterdam bekend om het vele groen. Dit is met name te danken aan de stedenbouwkundige opzet van de Tuinsteden. Het aandeel groen is in het stadsdeel dan ook relatief hoog. De data laat echter zien dat delen van de spoorzone (Overtoomse Veld), Osdorpplein en Belgiëplein, locaties zijn met minder groen. In het algemeen ligt het percentage groen per buurt wel boven het gemiddelde van Amsterdam. Alleen het percentage bomen t.o.v. de openbare ruimte is soms vrij laag, De Aker en delen van Geuzenveld zijn hier voorbeelden van. De data is gecorrigeerd met de groene hoven die weliswaar privé zijn (eigendom van woningcorporaties), maar vaak wel openbaar toegankelijk zijn, waardoor ze functioneel openbare ruimte bieden.
De aanwezigheid van parken in de woonomgeving is gemeten aan de hand van de afstand vanaf de woningen tot stadsparken (hoeveel woningen in een buurt op een groter afstand liggen dan 750m) en de afstand tot buurtparken (hoeveel woningen verder liggen dan 250m t.o.v. een park, inclusief buurtparkjes, in de buurt). Op de volgende pagina is een overzicht van de parkjes te zien, die zijn meegenomen (in groen) en ander groen (zoals groene corridors of ander groen in de buurt) dat potentie heeft.
In de overzichtskaart van het percentage boomkronen in de openbare ruimte vallen niet alleen de bedrijventerreinen op, maar ook woonbuurten zoals De Aker, Osdorpplein, delen van Geuzenveld-Slotermeer, Overtoomse Veld en het transformatiegebied Schinkelkwartier. Al deze gebieden hebben vaak een verhoogd risico op hittestress. In de projectenlijst zijn ook de gebreken (‘gaten”) in de Hoofdbomenstructuur meegenomen.

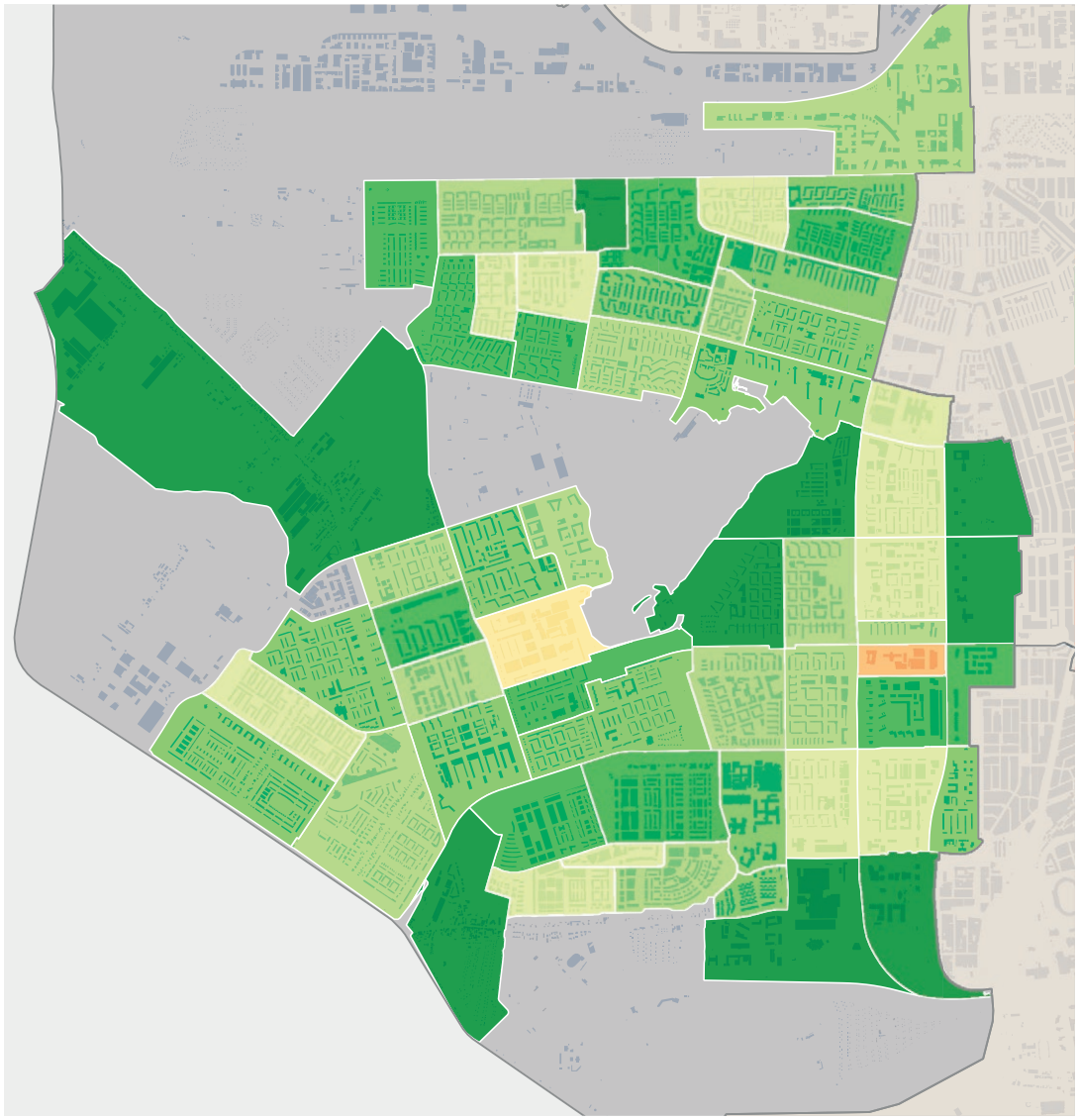

Percentage groen ten opzichte van de openbare ruimte in Nieuw-West

Afstand tot stads- en buurtparken

De beschikbare data laat zien hoe de afstand tussen woonfuncties en de stads- en buurtparken is. Op de kaart is te zien dat in een deel van De Aker en Riekerhaven de afstand tot een stadspark groter is dan de gestelde 750 meter regel. Voor het nieuwe Schinkelkwartier (waar Riekerhaven onder valt) is het creëren van nieuwe buurtparken voor bewoners en betere verbindingen met de Nieuwe Meer (enig recreatief gebied in de omgeving) van belang.

Afstand tot buurtpark in Nieuw-West

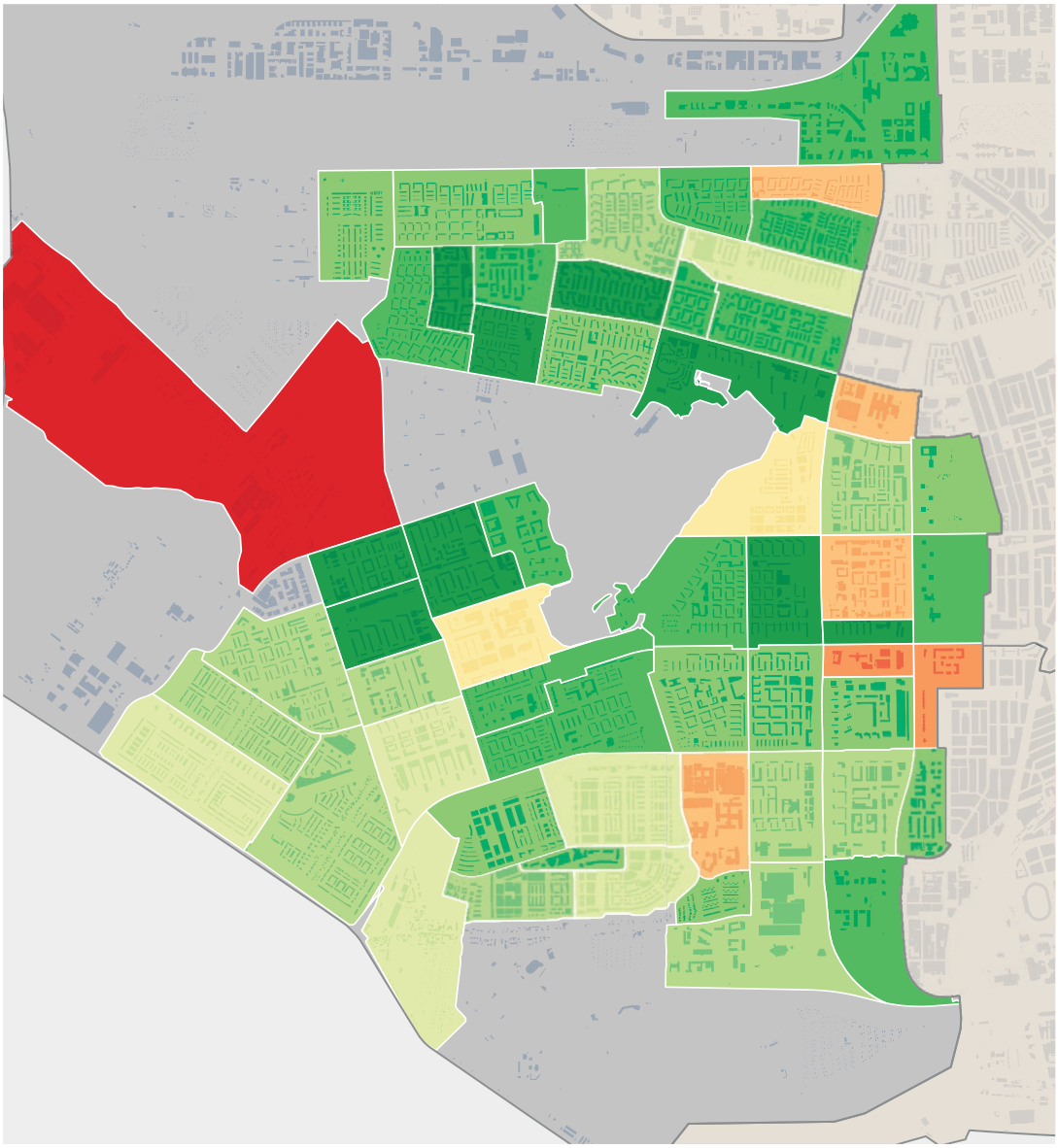

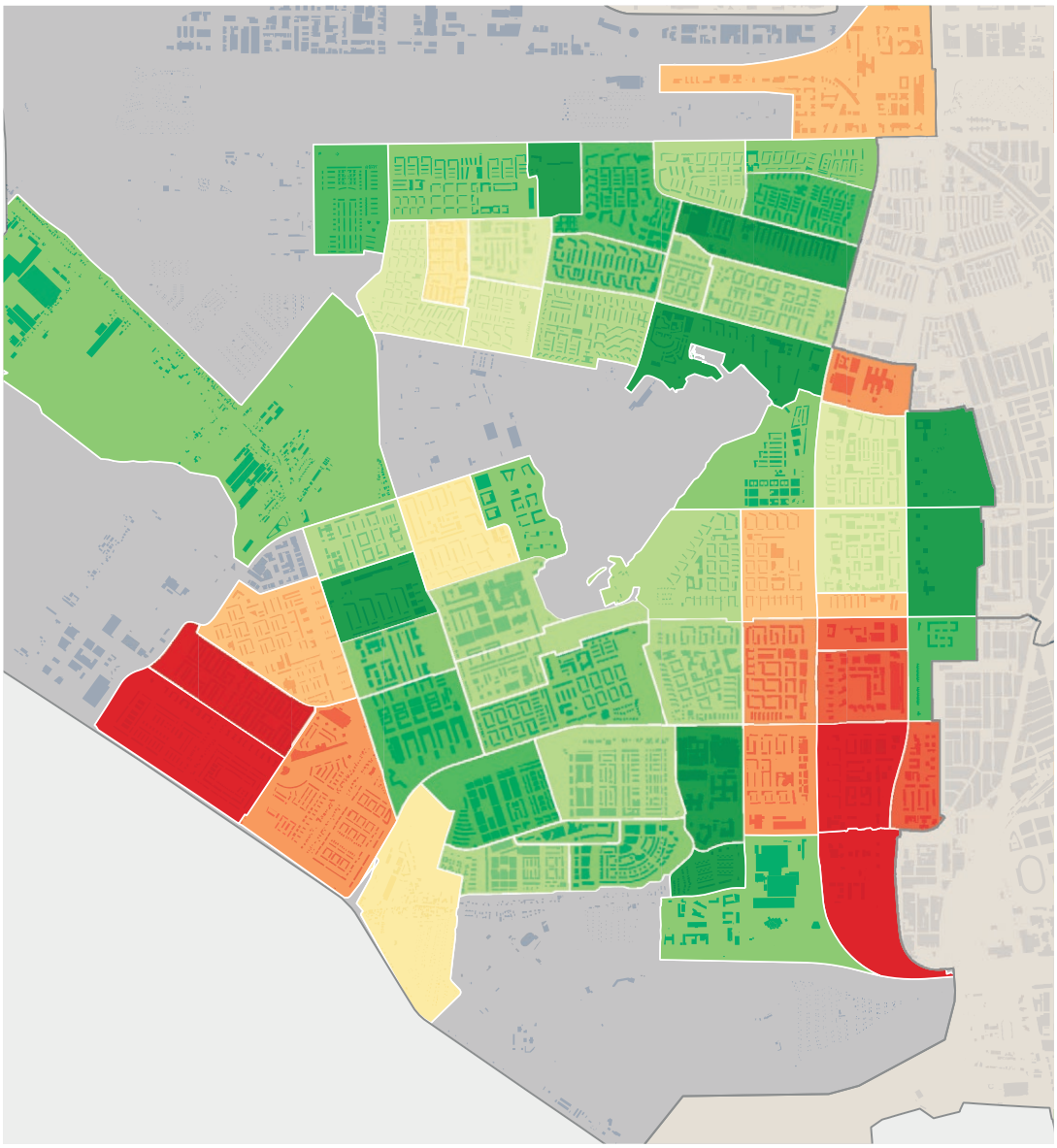

Afstand tot stadspark in Nieuw-West

Hittestress en bomen

In Nieuw-West is het risico op hittestress relatief hoger dan in de rest van de stad, maar vergelijkbaar met Zuidoost en Noord. Ondanks de hoeveelheid groen in Nieuw-West, is er op specifieke locaties sprake van risico op hittestress. Hoge gevoelstemperaturen zijn direct gerelateerd aan de verhouding boomkronen en de hoeveelheid verharding van een gebied.

De kaarten hiernaast laten zien in welke buurten een hoog risico op hittestress is en op welke locaties specifiek een gevoelstemperatuur hoger dan 42 en 46°C (extreme hittestress) is te verwachten. Op hete dagen zijn deze locaties gevaarlijk voor kwetsbare groepen. Het gaat hierbij om de grote oppervlaktes verharding in Osdorp, Geuzenveld-Slotermeer, Overtoomseveld en Slotervaart. In de woongebieden gaat het met name om (markt)pleinen en parkeerterreinen, zoals Plein 40-45, Sierplein, of het Confuciusplein.

Percentage boomkronen ten opzichte van de openbare ruimte in Nieuw-West

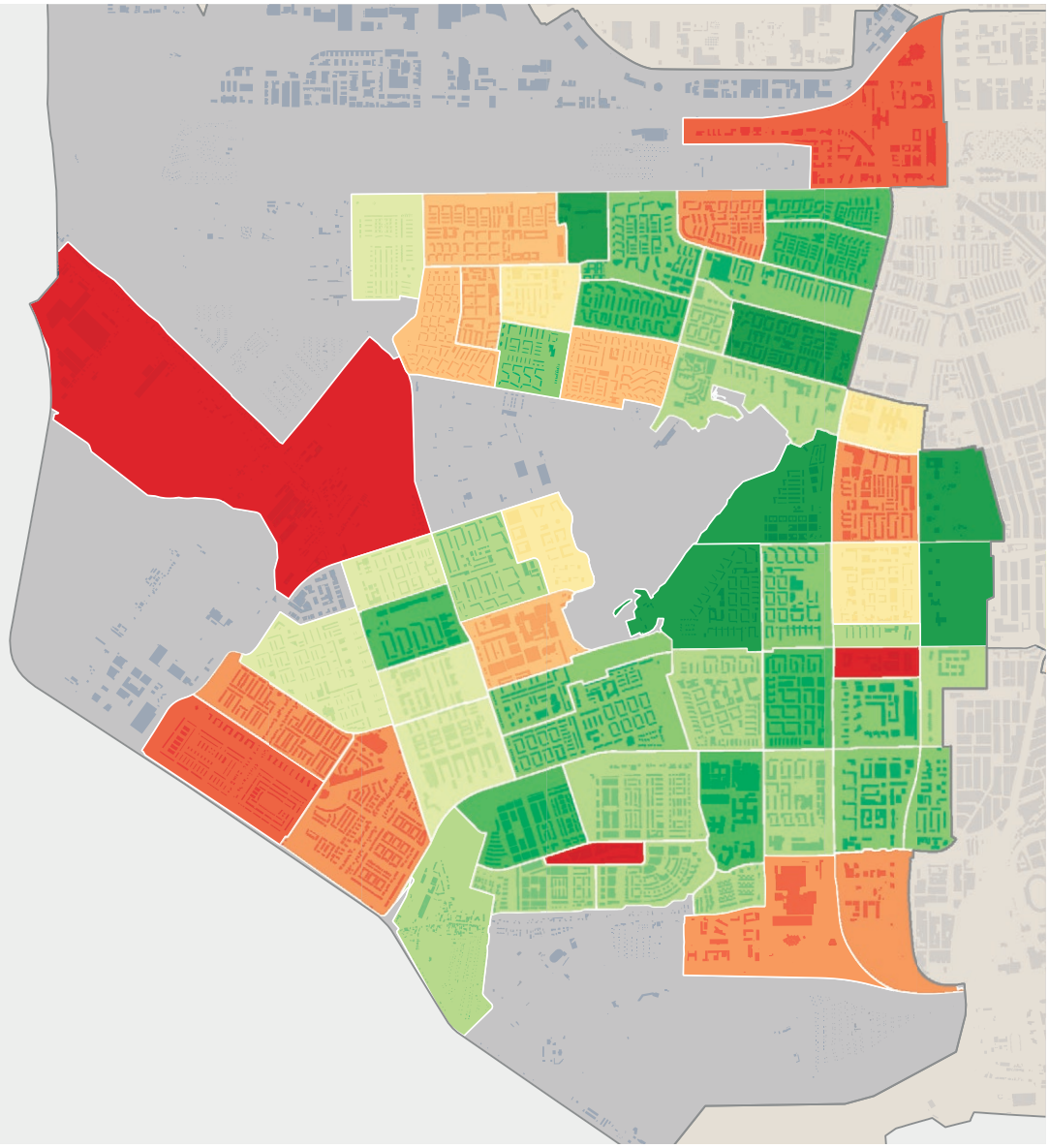

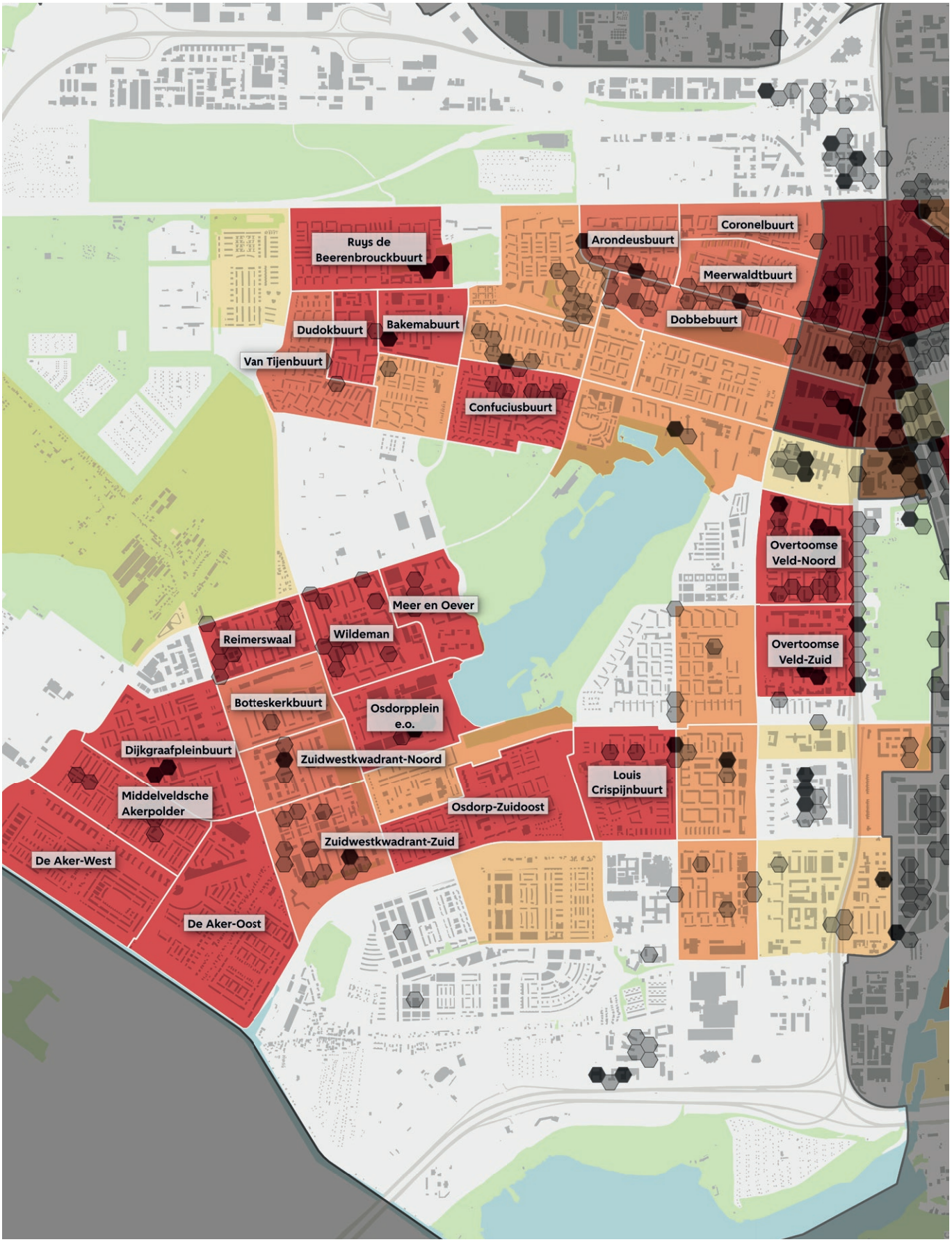

Legenda

- -5 - -4
- -4 - -3
- -3 - -2
- -2 - -1
- -1 - 0

Risico op hittestress en locaties met hoge temperaturen in Nieuw-West

Risico op Wateroverlast

De data laat zien dat er in Nieuw-West een relatief hoog risico op wateroverlast is. Onder meer delen van Slotervaart, Overtoomse Veld, Osdorp en Geuzenveld hebben een hoog risico op wateroverlast.

De afwatering kaart hiernaast geeft aan op welke locaties wateroverlast te verwachten is na een 70mm bui. In vergelijking met andere stadsdelen zijn in Nieuw-West de hoeveelheid locaties waar wateroverlast wordt verwacht hoger. Op de volgende pagina is de ontwatering (waterpeildiepte t.o.v. maaiveld) te zien. De waterverordening stelt dat een afwatering van minstens 90cm noodzakelijk is om bij wateroverlast het water te kunnen ontwateren en om genoeg ruimte voor de wortels van bomen te hebben.

Het aanpassingsvermogen in de openbare ruimte (zijn er genoeg mogelijkheden om water op te vangen?) wordt ook beoordeeld bij de risico op wateroverlast.

De kaart hieronder toont de ontwatering (waterpeildiepte t.o.v. maaiveld) in het stadsdeel en laat zien welke locaties de meest kwetsbaar zijn (in rood).

Als we de waterdieptekaart op de afwateringskaart leggen (zie kaart hieronder) kunnen we de moeilijkste locaties signaleren, waar een aanpak met wadi's of groen niet voldoende is. Bijzonder problematische gebieden zijn hiervoor het Rembrandtpark en de westoever van de Sloterplas. We gebruiken deze informatie om de prioritering van projecten mee te bepalen.

Risico op wateroverlast in Nieuw-West

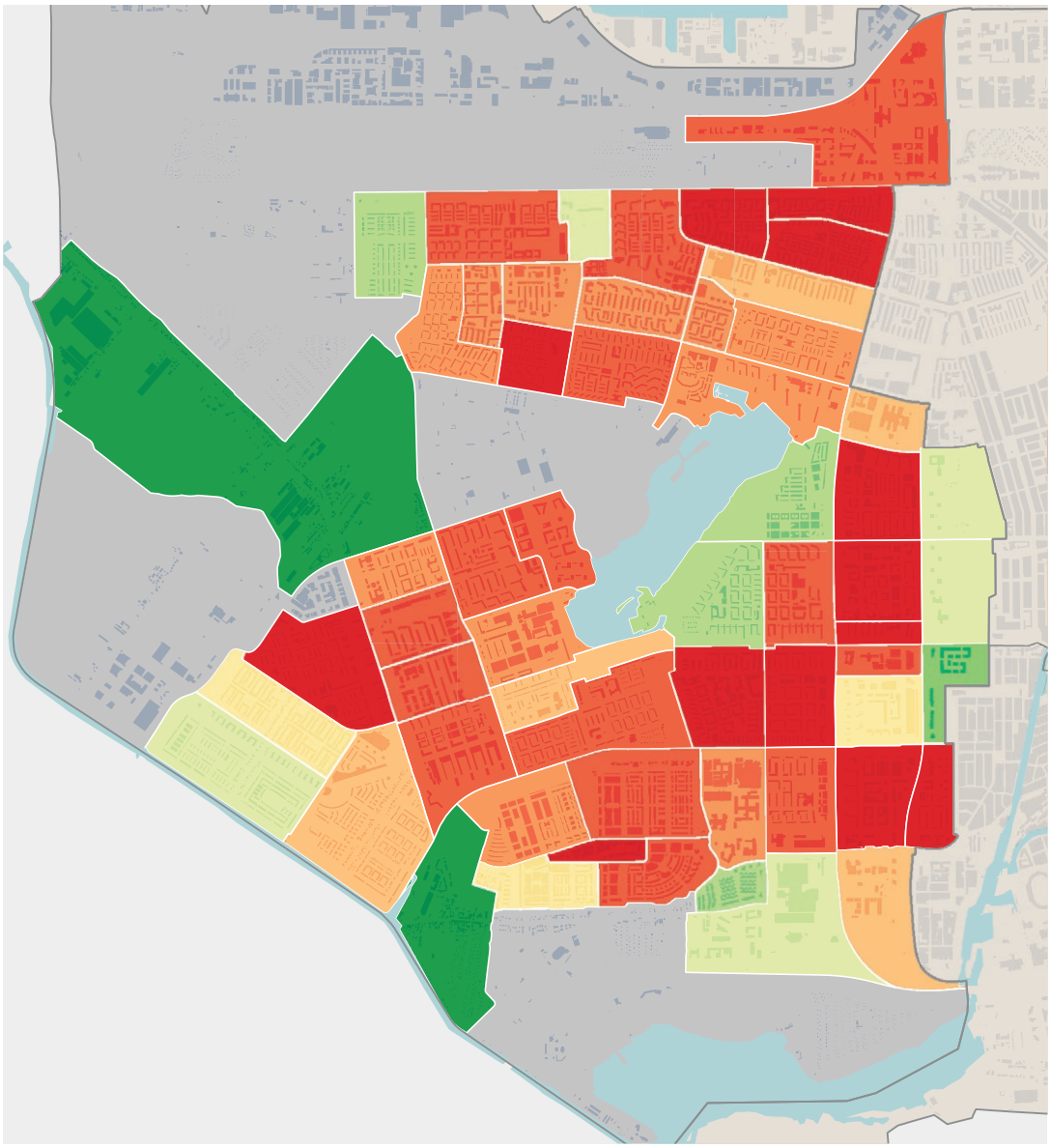

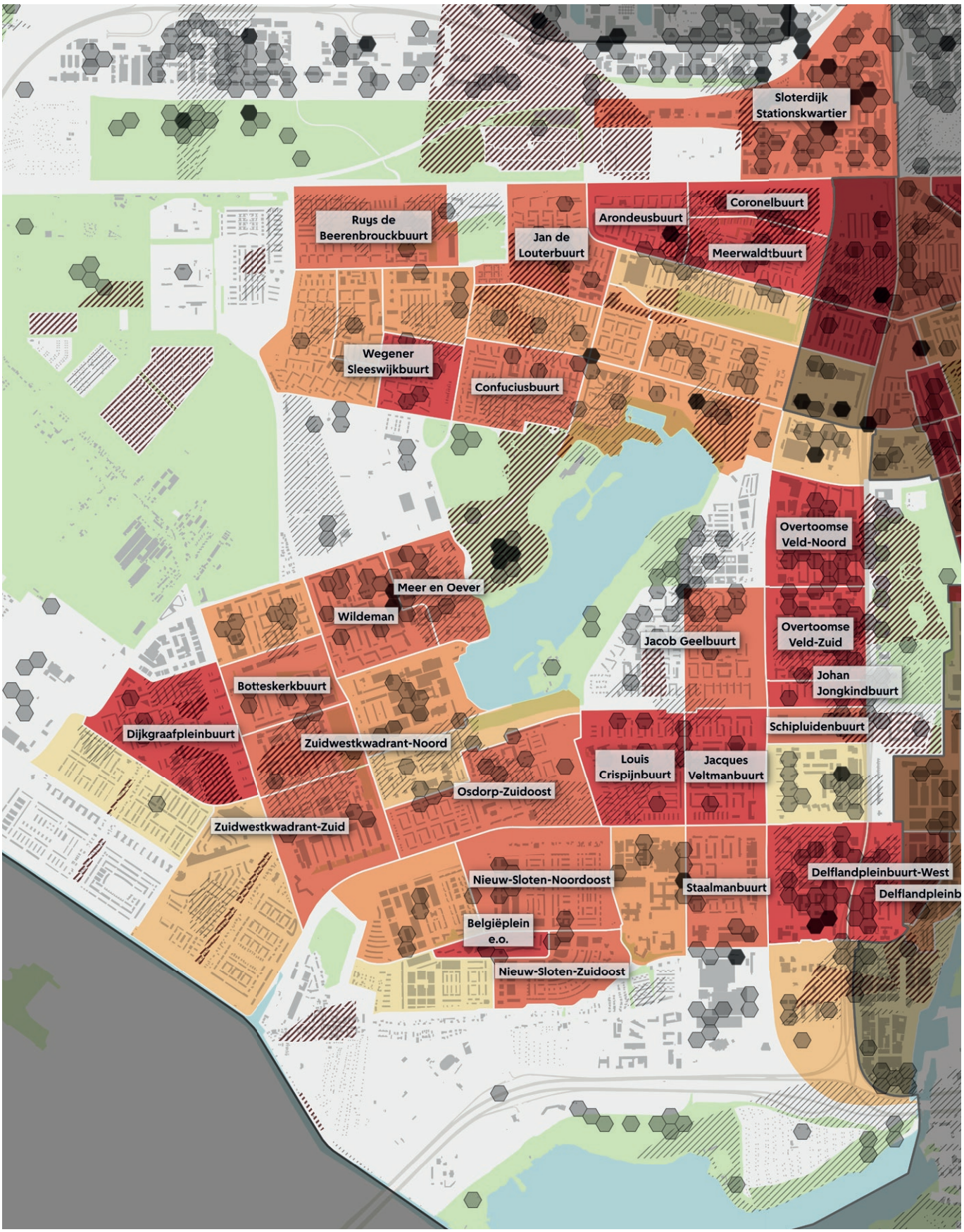

Legenda

- -5 - -4
- -4 - -3
- -3 - -2
- -2 - -1
- -1 - 0

Waterdiepte bij hevige bui

- Veel water
- Zeer veel water

Ontwatering (in meters)

- 0,5 - 0,7
- 0 - 0,5

Risico op wateroverlast en locaties met hoge risicos in Nieuw-West

Ecologische verbindingen en biodiversiteit

Nieuw-West heeft met name aan de westelijke rand van het stadsdeel belangrijke ecologische gebieden, te weten: de Brettezone aan de noordzijde, de Scheg van West (Lutkemeer en Ookmeerpolder tot aan de Sloterplas) en De Nieuwe Meer aan de zuidzijde. Hiermee is aansluiting gezocht met de omliggende landelijke ecologische structuur. In het Gebied Omgevingsprogramma en in de Groene Straten zijn de verbindingen tussen deze gebieden aangegeven.

Ecologisch speelt Nieuw-West een rol voor de stad in de verbindingen tussen het stedelijke gebied en het landschappelijk gebied. Bij de Sloterplasscheg zorgt de onderbreking bij de sportvelden ervoor dat deze verbinding niet optimaal is. Ook de vele waterlopen met groene oevers dragen bij aan de verbindingen. Ook daar is verbetering mogelijk door bepaalde oevers natuurvriendelijker in te richten.

Ecologische verbindingen langs wegen kunnen op een aantal plekken versterkt worden evenals de natuurvriendelijkheid op de kleinste schaal, het kijkgroen en de binnenhoven

Nieuw-West heeft een grote potentie om veel natuurinclusiever te worden. Dit komt door een relatief groot oppervlakte groen en de huidige groenstructuur van Nieuw-West. Uitbreiding van de ecologische structuur in Nieuw-West biedt daarom niet alleen voordelen voor de bewoners zelf, maar ook voor de landelijke natuur. De interne structuur moet wel verschillende groengebieden binnen Nieuw-West met elkaar op een robuuste manier verbinden. Er zijn al veel diersoorten aanwezig van waaruit structuur en biodiversiteit kan worden vergroot. Hiervoor moet het beheer worden aangepast naar ecologisch beheer. Nieuw-West is ook rijk aan water. In alle wijken liggen watergangen en kleinere of grotere waterlichamen. Dit biedt grote kansen voor natuur en het vergroten van de biodiversiteit.

Overzicht ecologische verbindingen in Nieuw West (Koele Groene Straten, 2025)

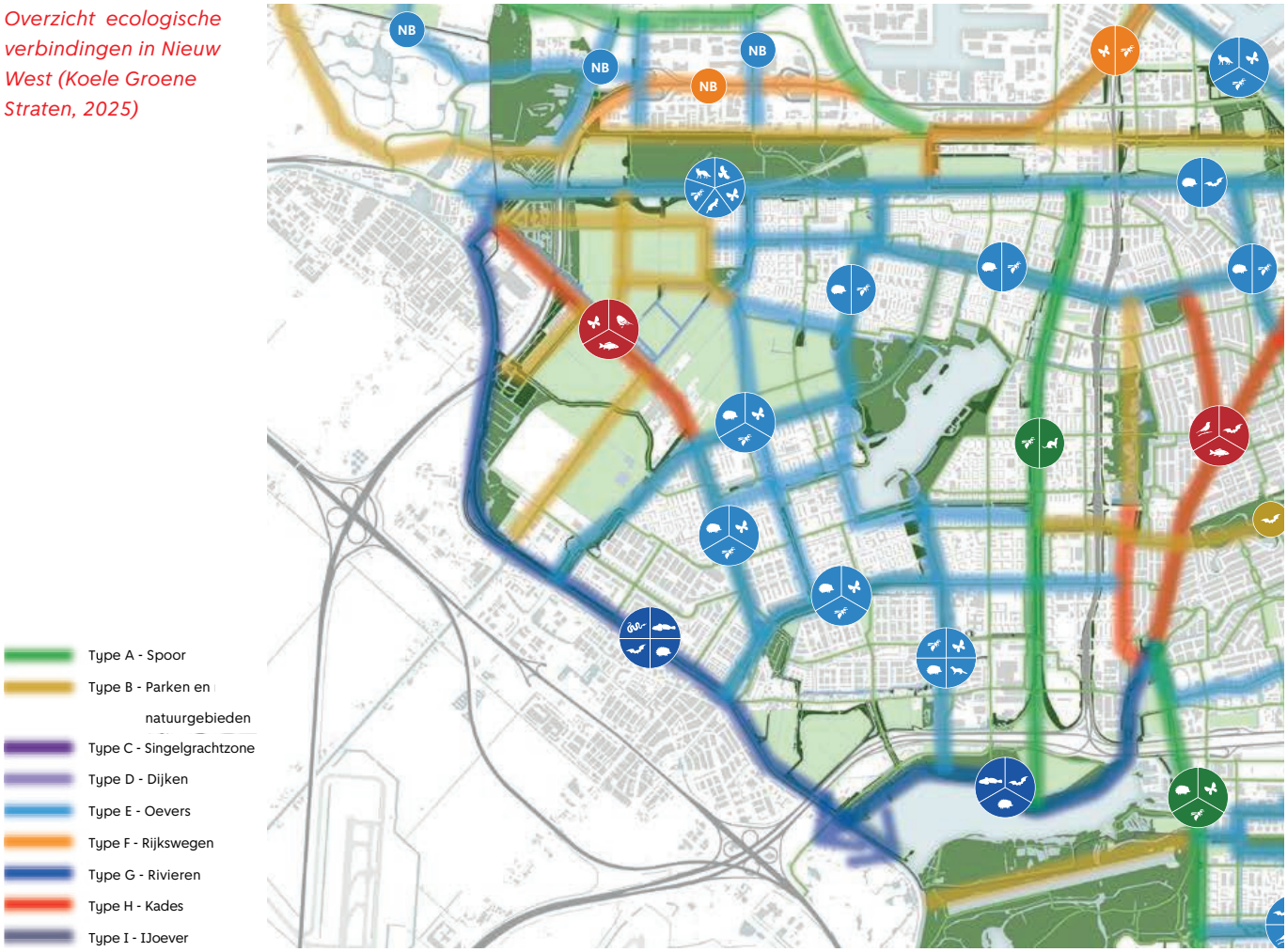

Uit de analyse komt ook een andere problematiek naar boven, namelijk: groene gebieden waar weinig functionaliteit en/ of diversiteit van beplanting is. Deze gebieden hebben wel de potentie om een belangrijke schakel te worden bij het verbeteren van de leefkwaliteit van de buurt. Voorbeelden van zulke bestaande groene gebieden zijn Herman Hellingsplantsoen, het Ookmeer Sportpark, het Botteskerkpark, het Kroller-Mullerpark, het Wilhelminapark.

Sociaal Welzijn en Gezondheid

In de verdere analyse van de buurten staan het sociaaleconomisch welzijn en gezondheid van de bewoners centraal. Voor de buurten die een tekort aan groen of biodiversiteit tonen is de waardering van sociale en gezondheid aspecten geanalyseerd. Hierbij nemen we data mee die de sociale dynamiek van een buurt laat zien: hoe kwetsbaar of eenzaam de bewoners zijn, hoe gelukkig zijn ze met hun buurt, en waar ze bij elkaar komen. In deze tweede ronde scoren een aantal buurten in Geuzenveld-Slotermeer, Overtoomseveld en Slotervaart hoger dan andere buurten, zoals Overtoomseveld-Noord, Reimerswaalbuurt-Wildemanbuurt en Zuidwestkwadrant-Noord. In bijlage1 worden de score per buurt en per onderwerp aangegeven.

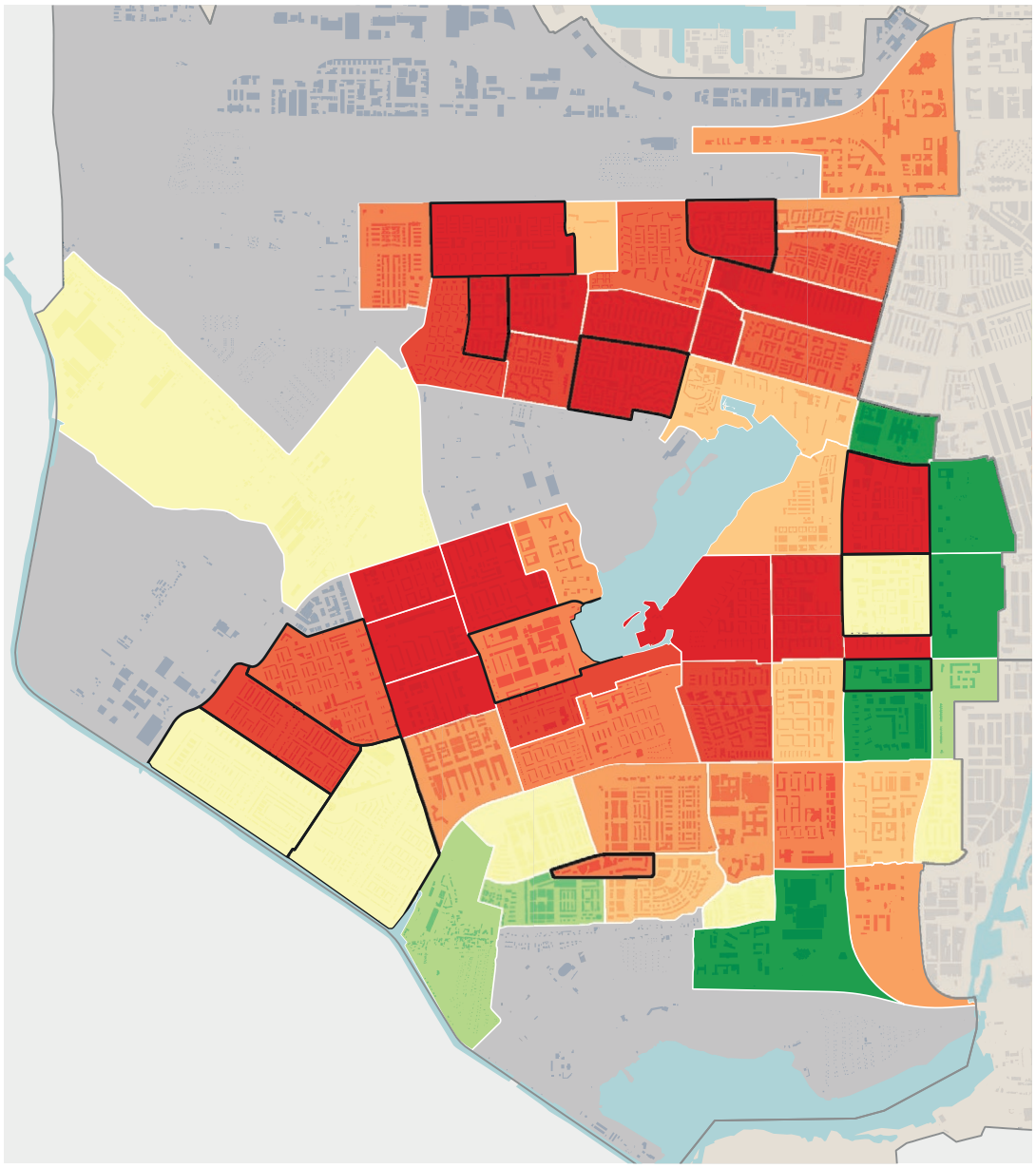

Overzicht scoor 2de ronde (met zwarte rand buurten die ook op de 1te ronde laag scoren)

Bijlage 2 - Uitleg van de methodiek: Waardering in drie rondes

In deze paragraaf zetten we de methodiek uiteen die we hebben ontwikkeld om in elk stadsdeel tot waardering van het groen en prioritering van de belangrijkste groenopgaven te komen. Dit bestaat uit de volgende rondes:

Ronde 1: Waardering groen/biodiversiteit en klimaatadaptatie op buurtniveau

In de eerste ronde van deze methodiek waarderen we de kwaliteit van het leefklimaat op buurtniveau, met een focus op de indicatoren groen/biodiversiteit en klimaatadaptatie. De buurten krijgen een score op een schaal van -5 t/m +5, afhankelijk van hoe zij zich op deze indicatoren verhouden tot het stadsbrede gemiddelde (dat is 0). Het gaat hierbij om tekorten: hoe groter het tekort ten opzichte van het gemiddelde, hoe hoger het aantal minpunten een buurt krijgt. Wanneer een buurt op meerdere indicatoren een tekort scoort (bijvoorbeeld zowel op het percentage groen als op het risico op hittestress), dan krijgt die buurt op elke indicator negatieve punten toegekend. De optelsom van alle punten bepaalt het resultaat van de eerste ronde en laat direct zien welke buurten de meeste aandacht behoeven.

De hoeveelheid groen draagt bij aan een gezond en aangenaam leefklimaat in een buurt. In de waarderingssystematiek waarderen we de hoeveelheid groen aan de hand van 5 indicatoren:

- Percentage groen in de openbare ruimte: Groene gebieden dragen bij aan het leefbaar houden van de stad. Dit is gemeten aan de hand van de oppervlakte buurtgroen en recreatieve groen in relatie tot de totale oppervlakte publieke ruimte in de buurt. De publieke ruimte is op land afgebakende ruimte die in principe voor iedereen toegankelijk is. Onder de publieke ruimte vallen bijvoorbeeld wegen, pleinen en parken. Het groen bestaat voor een deel uit “groen in beheer” en voor een ander deel uit privé-groen dat openbaar toegankelijk is, zoals veel hoven in stadsdeel Nieuw-West. Deze zijn eigendom van woningcorporaties maar zijn openbaar toegankelijk.
- Percentage boomkronen: Bomen zijn van grote waarde in een stedelijke omgeving en hebben invloed op de gevoelstemperatuur, stimuleren biodiversiteit in de stad, fungeren als waterberging en dempen geluid (Monitor Groen, 2022: pp. 19-21). De waardering is gebaseerd op het percentage boomkronen t.o.v de oppervlakte openbare ruimte. Een boomkronendekking van 30% in de openbare ruimte wordt gezien als minimum om hittestress tegen te gaan. Dit biedt schaduw en verkoeling, vooral tijdens warme zomerdagen met hoge temperaturen.
- Afstand tot buurt- en stadsparken: De bereikbaarheid van stads- en buurtparken draagt bij aan de kwaliteit van de woonomgeving. Het gaat hierbij om de kortste loop/fietsafstand over de weg vanaf de woning tot aan de ingang van parkachtig groen. De waardering is gebaseerd op het percentage woningen dat op meer dan 750 meter van een stadspark ligt en op meer dan 250 meter afstand tot een buurtpark[7]. Buurten waar de afstanden groter zijn

7 een buurtpark heeft de volgende kenmerken: beslaat minimaal 500 m², met grondgebonden planten en/of boomkroonbedekking, is openbaar (of in ieder geval openbaar toegankelijk) en heeft voorzieningen zoals bankjes, voet-fietspad, speel/sportvoorzieningen waardoor een plek is die bijdraagt aan de sociale cohesie en cultuur in de buurt en beschutting biedt tegen bijvoorbeeld lawaai, snel verkeer, geluid of stank.

dan de referentienormen scoren we op een schaal van -5 t/m 5. Private groene voorzieningen worden alleen meegenomen als buurtpark wanneer zij openbaar toegankelijk zijn en recreatieve voorzieningen hebben.

- Hittestress door klimaatverandering: Klimaatverandering leidt tot stijgende temperaturen, met meer zomerse dagen (Tmax ≥ 25°C), tropische dagen (Tmax ≥30°C) en hete nachten als gevolg. Dit heeft aantoonbaar negatieve effecten op gezondheid, leefbaarheid en arbeidsproductiviteit van met name kwetsbare groepen. Steden, waar veel mensen wonen en werken, ervaren de meeste hitte. Het stedelijk hitte-effect maakt dat het in de stad extra warm kan zijn. Om de stad leefbaar te houden is het van belang te bedenken hoe we de omgeving aangenaam en leefbaar kunnen houden (https://www.rivm.nl/ggd-richtlijn-mmk-hitte-gezondheid). De waardering is gebaseerd op de data over risico op hittestress per buurt. Aanvullend worden ook locaties met hogere gevoelstemperaturen (>42 graden) aangegeven.

- Wateroverlast door klimaatverandering: Door klimaatverandering neemt de kans op extreme buien toe, wat kan leiden tot wateroverlast in de stad. Zeker als water niet plaatselijk wordt vastgehouden, snel kan infiltreren of afvloeien. Er blijven dan grote hoeveelheden water op straat staan. (Gemeente Amsterdam-IB-, Dashboard Klimaatadaptatie, 2024).
  In een onverharde omgeving heeft water meer ruimte om te infiltreren in de ondergrond. In verharde gebieden moet regenwater worden afgevoerd via het regenwaterrioolsysteem. Door het creëren van groenblauwe locaties ontstaan er meer infiltratiemogelijkheden voor (regen) water en is er minder belasting van het rioolsysteem.
  De score voor deze indicator is gebaseerd op de data over risico op wateroverlast. Hierop is te zien in welke mate wateroverlast een risico vormt voor de mens en de gebouwde omgeving in de openbare ruimte op buurtniveau. Aanvullend hieraan worden ook locaties met wateroverlast en met hoge waterpeil aangegeven.

Elke buurt wordt op deze vijf indicatoren beoordeelt. De eindscore voor de eerste ronde is een gemiddelde van deze scores. Als de (slechte) scores voor meerdere indicatoren zich opstapelen wordt de prioritering van een buurt urgenter. Als voorbeeld: de 100 slechts scorende buurten in Amsterdam krijgen < -1,6 punten in de eerste ronde. Een overzicht van de specifieke aspecten waar elke buurt op scoort is te vinden in bijlage 1: Analyse stadsdeel.

De totale score op deze drie indicatoren laat zien in welke mate buurten en hun bewoners een tekort hebben aan groen in hun directe omgeving (ten aanzien van het stadsbrede gemiddelde).

Biodiversiteit en ecologische verbindingen zijn nog geen onderdeel van de waardering van de buurten maar worden wel meegenomen in de agenda als een apart onderdeel[8].

8 De locaties die strategisch belangrijk zijn voor het realiseren van ecologische verbindingen zouden een extra waardering kunnen krijgen. Ondertussen is er volop onderzoek naar biodiversiteit gaande. De verwachting is dat in de nabije toekomst data meegenomen kan worden in de waardering van biodiversiteit per buurt. Voor nu gebruiken we de data over diversiteit in de beplanting en de mogelijke kansen voor de aanpak van oevers om locaties aan te wijzen maar worden niet in de waardering van buurten gebruikt.

Ronde 2: Waardering gezondheid en sociaal welzijn op buurtniveau

In de tweede ronde onderzoeken we de data over gezondheid en sociaal welzijn in de buurten waar in de eerste ronde een tekort aan groen, biodiversiteit of klimaatadaptatieproblemen (zoals wateroverlast en hittestress) is vastgesteld.

Er is steeds meer onderzoek beschikbaar die de positieve invloed van groen en natuur op de gezondheid en het welzijn van mensen aantoont. Zo laat onderzoek zien dat contact met de natuur zorgt voor meer geluk en stress vermindert. Het bevordert vitaliteit, creativiteit en stimuleert ontmoetingen tussen mensen. Daarnaast blijkt dat mensen vaker in beweging komen in een groene omgeving (wandelen, fietsen, sport en spel) (Mieras, 2014). En: 'Of het nu om mentaal welzijn of fysieke gezondheid gaat: de leefomgeving lijkt een factor van belang. Internationale onderzoeken wijzen uit dat er een relatie bestaat tussen de hoeveelheid natuur in de wijk en het sterftecijfer. Een belangrijke conclusie is dat groene wijken vooral van levensbelang zijn voor mensen uit lagere sociaaleconomische klassen, die geen geld hebben om naar de sportschool of drie keer op vakantie te gaan' (Jan Jager, ROm, april 2023).

De indicatoren waarop we in ronde 2 waarderen zijn:

- Sociaaleconomische situatie van bewoners: We gebruiken hiervoor data over het percentage bewoners rondom en onder het sociale minimum inkomen. Ook specifieke data over bevolkingsdichtheid en krap wonen wegen we mee. Immers, in buurten met hoge bevolkingsdichtheid of met weinig beweegruimte thuis, zijn bewoners vaak meer afhankelijk van de buitenruimte, waardoor groen hier cruciaal is.

- Gezondheid van bewoners: In veel kwetsbare wijken is er sprake van een ongezonde leefomgeving. Bewoners hebben te maken met een opeenstapeling van negatieve omgevingsfactoren, zowel in de fysieke als in de sociale omgeving. Dit kan leiden tot stress en samenhangende gezondheidsproblemen en tot grotere gezondheidsverschillen. Gezondheid wordt in de waardering van buurten d.m.v. data over beweegnorm en gezondheid meegenomen.

- Ontmoetingsplekken in de buurt dragen bij aan het versterken van sociale cohesie en het verminderen van gevoelens van eenzaamheid. Vooral kwetsbare groepen als kinderen en ouderen profiteren van deze openbare ruimtes, omdat deze vaak dienen als plekken voor hun sociale activiteiten. Schoolpleinen en sport- en speelruimtes, maar ook marktpleinen en winkelgebieden, zijn belangrijke sociale knooppunten waar veel mensen samenkomen. Daarom voegen we een locatie-specifieke waardering toe voor winkelgebieden, (school)pleinen en sportlocaties.
  Stationspleinen en stadspleinen met haltes van openbaar vervoer zijn ook van belang, omdat deze plekken bescherming moeten bieden tegen regen en een aangename omgeving moeten zijn bij hoge temperaturen. Dit is met name van belang voor kwetsbare groepen, zoals ouderen die vaak afhankelijk zijn van het openbaar vervoer.

- Voor de sociale en gezondheid-gerelateerde indicatoren gebruiken we ook de locatie van scholen en sport- en spelvoorzieningen. Hoewel deze data niet direct betrekking hebben op groen, kan de aanwezigheid van groen zoals hierboven beschreven een positieve invloed hebben op de gezondheid en het sociale welzijn van bewoners.

Gezondheid- of sociaal welzijnsindicatoren worden in de buurten gewaardeerd zoals de score uit de eerste ronde, van -5 t/m +5 punten met 0 als stadsgemiddeld. De sociaal welzijn en gezondheid indicatoren geven de buurt een score die in de eindscore meeweegt. In veel buurten

opstapelen zich meerdere slechte scoren. Buurten die bijvoorbeeld een eindscore < -1,6 punten horen bij de slechte 100 buurten in de stad. Als voorbeeld: sociaal en qua gezondheid zwakke buurten scoren in de tweede ronde 6 tot 9 punten. In paragraaf 4.3 is al de score van de meest urgente buurten te zien. Een overzicht van de specifieke aspecten waar alle buurten op scoren is te vinden in de tabel van bijlage 3. Ten aanzien van specifieke locaties: wanneer een locatie in de nabijheid van een buurtcentrum, een school of een sportvoorzieningen ligt krijgt deze locatie extra punten boven op de buurtwaardering. In bijlage 3 Overzicht groen projecten & activiteiten is de eind waardering van de aandachtlocaties te zien.

Ronde 3: Opgaven en prioritering

De eerste twee rondes leveren een waardering per buurt op (door het optellen van de punten). Ook wordt een extra waardering gegeven voor locatie-specifieke opgaven, zoals de nabijheid van een school, extreme wateroverlast of extreem hoge gevoelstemperaturen.

In deze derde ronde kijken we tot slot nog naar buurt-specifieke omstandigheden die kansen bieden om de openbare ruimte verder te verbeteren. Factoren die aanleiding geven tot een hogere prioritering kunnen zijn:

- Nieuwe ontwikkelingen: Bij transformatie en verdichting van een buurt neemt de vraag naar recreatief groen toe. Het is dan belangrijk om niet alleen nieuwe groene omgevingen te creëren, maar ook de verbindingen met bestaande parken en landschappen (zoals bijvoorbeeld de scheggen) te verbeteren;
- Werkzaamheden in de openbare ruimte: aanleg of vernieuwing van kabels en leidingen of vervanging van de verharding in een buurt kan aanleiding zijn om verder te vergroenen;
- Integratie in de Hoofd Groen Structuur (HGS) of Hoofd Bomen Structuur (HBS): Als een (deel van de) locatie wel of niet in het beoogde netwerk voor de groenstructuur (HGS) valt, zoals die onder meer in de Groenvisie is aangegeven.
- Slechte kwaliteit van het groen: Bijvoorbeeld wanneer bomen niet goed groeien of beplanting is verwelkt. Dit duidt op de noodzaak voor verbetering van het groen.

Informatie over parken

Parken zijn essentieel voor de kwaliteit van de woonomgeving. We hebben hiervoor het groen (parkjes) in de buurten met enige betekenis voor bewoners gesignaleerd. Zo bieden we extra informatie om weloverwogen beslissingen te nemen. We hebben informatie over de volgende indicatoren:

- Hoeveelheid bomen: (percentage boomkronen) in het park;
- Biodiversiteit: dit waarderen we aan de hand van de bestaande diversiteit aan beplanting;
- Klimaatadaptatie: hierbij kijken we naar wateroverlast in combinatie met data over wateroverlast;
- Recreatieve waarden van (stads) parken: In de Monitor Groen 2022 zijn de recreatieve waarden van stadsparken (zoals aanwezigheid van voetpaden en sport- en spelvoorzieningen) onderzocht. De parken worden hier gewaardeerd op basis van twee indexen: Index Welzijn (zijn er voorzieningen en activiteiten waar ontmoeting worden gestimuleerd?) en Index Gezondheid (zijn er sportvoorzieningen, fiets- en voetpaden?)
- Drukte: de verwachtte toename in drukte (qua dagelijks gebruik) tot 2040 wordt ingeschat op basis van de vraag “hoeveel woningen maken gebruik van een park?” Hiervoor hanteren we dezelfde criteria als bij de indicator ‘afstand tot de stadsparken’ (750 meter). Onder meer nieuwbouwplannen in de directe omgeving en vergrijzing zijn van invloed hierop en zijn verwerkt in de prognoses.

Aanvullend op de bestaande stadsparken hebben we in het MJP Groen de buurtparken gewaardeerd op de recreatieve gebruikswaarde. Hiermee proberen we extra kennis te krijgen over de kwaliteit van het buurtgroen en daarmee wat er nodig is in de buurten. Stadsparken en buurtparken hebben we los van elkaar geanalyseerd. De afstand tot buurtparken (in ronde 1) zijn hieraan gekoppeld.

de zeven sets gegevens (met uitzondering van Weesp waar slechts 5 sets gegevens zijn, doordat data over gezondheid en beweegnorm ontbreken).



Bijlage 3 - Overzicht waardering buurten NW

naam	1.1a Score park 750	1.1b Score groen 250	1.1 Gem score afstand groen	1.2 Score publiek groen	1.4 Score boom kroon	1.5 Score Hitte	1.6 Score Water overlast	Gemiddelde urgentie (- 1 of lager)	Score bevolkingsdichtheid	Score krappe woning	Score ouderen	Score jongeren	Score sociaal minimum	Score beweegnorm	Score gezondheid	Gemiddelde score 2e ronde	Score 1 + 2e ronde
Overtoomse Veld-Noord	0,1	1,3	**0,0**	0,4	-2,5	-4,5	-4,7	**-2,3**	-1,8	-3,8	1,7	-3,7	-2,4	-1,8	-2,8	-2,3	-2
Wildeman	-0,2	4,2	**-0,1**	2,4	1,8	-4,7	-3,5	**-1,7**	-1,2	-4,3	-3,7	-3,4	-4,7	-4,2	-4,2	-3,7	-2
Ruys de Beerenbrouckbuur	2,3	2,6	**0,0**	1,1	-1,6	-4,4	-3,7	**-1,9**	-1,1	-4,5	1,0	-4,4	-2,9	-3,5	-3,6	-2,9	-2
Confuciusbuurt	1,1	2,6	**0,0**	1,2	-1,3	-4,5	-3,5	**-1,9**	-0,3	-4,3	1,1	-4,1	-4,1	-3,3	-3,9	-2,8	-2
Reimerswaal	1,5	4,5	**0,0**	1,7	0,7	-4,5	-2,8	**-1,5**	-0,5	-4,1	-4,3	-3,5	-4,1	-4,0	-4,1	-3,4	-2
Arondeusbuurt	1,9	3,4	**0,0**	0,9	-2,5	-3,1	-4,5	**-2,0**	-0,1	-4,7	1,4	-4,5	-3,7			-2,3	-2
Middelveldsche Akerpolder	-4,3	1,6	**-2,2**	1,0	-2,8	-4,4	-0,9	**-2,1**	-0,1	-3,9	-1,3	-4,4	1,4	-3,3	-2,4	-2,2	-2
Dudokbuurt	-0,5	4,6	**-0,3**	0,6	-1,3	-4,4	-2,7	**-1,7**	-2,5	-4,5	2,0	-4,6	-3,2			-2,6	-2
Zuidwestkwadrant-Noord	2,9	1,3	**0,0**	1,3	0,2	-3,7	-3,7	**-1,5**	-0,7	-3,7	-2,5	-3,2	-3,4	-2,9	-3,3	-2,7	-1
Belgiëplein e.o.	2,6	3,0	**0,0**	0,2	-5,0	1,4	-4,9	**-2,0**	-0,9	2,3	-4,7	2,4	-0,6	-4,0	-2,8	-1,6	-1
Dijkgraafpleinbuurt	-1,3	1,6	**-0,7**	2,3	0,5	-4,7	-4,3	**-1,9**	-0,4	-4,1	-0,5	-3,3	-1,0	-2,5	-2,2	-1,7	-1
Louis Crispijnbuurt	1,4	3,0	**0,0**	1,8	1,4	-4,1	-4,2	**-1,7**	1,3	-3,8	-3,5	-1,7	-0,8	-2,5	-3,0	-2,1	-1
Jacob Geelbuurt	-1,6	4,2	**-0,8**	1,5	2,2	-2,9	-3,2	**-1,4**	1,0	-4,7	2,3	-4,3	-3,6	-2,2	-3,3	-2,6	-1
Bakemabuurt	0,6	3,7	**0,0**	1,0	-0,1	-4,4	-2,7	**-1,4**	-1,6	-4,4	0,9	-3,9	-3,2			-2,4	-1
Wegener Sleeswijkbuurt	0,6	4,3	**0,0**	3,2	2,5	-2,9	-4,4	**-1,5**	2,2	-4,5	-1,4	-4,0	-3,8			-2,3	-1
Botteskerkbuurt	4,5	4,3	**0,0**	3,3	3,7	-3,3	-3,0	**-1,3**	-0,8	-4,1	-0,6	-4,3	-3,7	-2,9	-3,3	-2,6	-1
Osdorpplein e.o.	1,7	-0,7	**-0,4**	0,0	-1,9	-4,4	-2,4	**-1,8**	-1,4	-2,7	-0,1	-2,7	-0,2	-1,8	-1,9	-1,5	-1
Meerwaldtbuurt	3,8	3,9	**0,0**	3,1	3,0	-3,1	-4,5	**-1,5**	2,5	-4,7	-1,0	-2,9	-3,7			-2,0	-1
Overtoomse Veld-Zuid	0,3	-1,9	**-1,0**	0,4	-0,9	-4,1	-4,8	**-2,2**	-1,2	-1,6	2,4	-1,3	1,1	-0,8	-0,1	-0,6	-1
Van Tijenbuurt	0,4	3,9	**0,0**	3,3	-1,0	-3,3	-2,6	**-1,4**	0,5	-4,2	-0,7	-4,5	0,1	-3,7	-2,2	-2,1	-1
Johan Jongkindbuurt	-1,0	4,8	**-0,5**	2,0	2,0	3,0	-4,6	**-1,0**	-0,1	-4,8	4,4	-4,6	-4,4	-1,6	-4,1	-2,8	-1
Schipluidenbuurt	-3,0	-2,5	**-2,8**	-1,1	-4,3	-0,4	-3,4	**-2,4**	-1,0	1,6	4,7	4,5	3,2	3,0	4,9	0,0	-1
De Aker-Oost	-2,6	1,1	**-1,3**	1,6	-2,8	-4,8	-1,4	**-2,1**	1,4	1,7	0,9	-2,0	3,0	-2,5	-0,1	-0,6	-1
De Aker-West	-4,6	0,6	**-2,3**	2,5	-3,7	-4,1	0,8	**-2,0**	1,6	3,0	0,4	-2,1	1,6	-2,9	-0,1	-0,7	-1
Osdorp-Zuidoost	2,1	3,7	**0,0**	2,2	2,8	-4,4	-3,4	**-1,6**	1,8	-1,4	-4,0	-0,8	-0,8	-2,9	-2,4	-1,5	-1
Lodewijk van Deysselbuurt	2,5	4,5	**0,0**	2,8	3,8	-2,2	-2,5	**-0,9**	-1,3	-4,8	1,3	-3,6	-4,4	-3,5	-4,0	-3,1	-1
Meer en Oever	2,2	3,6	**0,0**	1,7	-0,2	-4,1	-3,7	**-1,6**	-1,1	2,5	-3,4	-1,0	0,7	-3,3	-1,9	-1,4	-1
Coronelbuurt	2,2	-1,0	**-0,5**	2,7	3,5	-3,1	-4,5	**-1,6**	2,1	-3,6	1,1	-2,3	-3,7			-1,3	-1
Dobbebuurt	4,4	1,0	**0,0**	2,7	2,7	-3,8	-1,0	**-1,0**	0,3	-4,8	1,6	-3,9	-3,6	-2,2	-3,0	-2,5	-1
Jan de Louterbuurt	3,7	1,8	**0,0**	2,9	2,8	-2,5	-3,6	**-1,2**	0,9	-4,2	-0,6	-1,9	-1,8	-2,9	-2,8	-1,9	-1
Staalmanbuurt	-2,2	1,5	**-1,1**	0,7	1,5	-2,2	-3,4	**-1,3**	0,4	0,1	-0,7	-4,2	-2,4	-1,8	-3,3	-1,7	-1
Sloterdijk Stationskwartier	-1,4	3,4	**-0,7**	1,6	-3,4	2,0	-3,5	**-1,5**	4,6	-4,9	5,0	3,6	-2,8	-0,8	2,5	-1,1	-1
Jacques Veltmanbuurt	-2,9	3,0	**-1,5**	1,4	3,0	-2,5	-4,1	**-1,6**	-0,4	-2,2	-0,5	-0,9	-1,7	-1,2	-1,3	-0,9	-1
Zuidwestkwadrant-Zuid	3,8	0,6	**0,0**	2,2	0,1	-3,3	-3,6	**-1,4**	-2,0	-1,1	2,7	-2,4	0,1	-1,8	-1,3	-1,2	-1
Delflandpleinbuurt-West	-4,1	1,1	**-2,1**	0,9	2,5	-0,4	-4,7	**-1,4**	-1,0	-4,2	2,3	1,3	-1,5	0,2	-0,5	-0,8	-1
Riekerhaven	-4,1	3,1	**-2,1**	4,4	-2,1	3,5	-1,9	**-1,2**	4,7	-4,0	5,0	4,9	-4,6	0,6	0,4	-1,2	-1
Delflandpleinbuurt-Oost	-3,7	2,3	**-1,9**	2,2	2,2	-1,2	-4,5	**-1,5**	-0,2	-1,4	3,4	1,6	-2,6	0,6	-0,9	-0,6	-1
Osdorper Bovenpolder	2,2	-4,7	**-2,4**	5,0	-4,6	-0,4	4,8	**-1,5**	5,0	4,2	-1,2	-0,6	-0,2	-2,5	0,4	-0,5	-1
Noordoever Sloterplas	4,2	4,2	**0,0**	2,1	1,8	-2,5	-2,3	**-1,0**	1,8	-2,7	0,4	-2,0	-1,1	-1,4	-0,9	-1,0	-1
Lucas/Andreasziekenhuis e	-2,3	-1,6	**-2,0**	0,8	-0,8	-0,8	-1,4	**-1,0**	2,8	1,6	5,0	4,9	4,3	0,2	4,9	0,0	-0
Calandlaan/Lelylaan	2,0	3,9	**0,0**	3,6	2,7	-2,9	-1,7	**-0,9**	3,8	-0,6	-2,9	-1,7	-3,4	-3,7	-3,6	-2,2	-1
Dichtersbuurt	1,0	3,1	**0,0**	1,9	1,6	-2,2	-2,3	**-0,9**	1,1	-4,6	-3,8	-0,8	-4,8			-2,6	-1
Louis Couperusbuurt	1,5	3,3	**0,0**	2,6	4,1	-2,2	-2,3	**-0,9**	2,1	-4,0	0,9	-3,1	-4,8			-1,8	-1
Nieuw-Sloten-Noordoost	1,8	0,4	**0,0**	3,0	1,6	-1,2	-3,0	**-0,8**	2,6	1,0	-3,6	-1,9	3,1	-2,9	-0,9	-1,2	-1
Andreasterrein	3,4	-2,5	**-1,3**	3,0	1,1	-2,5	2,6	**-0,8**	1,4	4,0	0,5	-3,0	0,9	1,1	0,4	-0,4	-0
Medisch Centrum Slotervaa	4,4	-1,0	**-0,5**	2,4	4,0	1,4	-2,8	**-0,7**	4,4	-3,8	0,0	4,4	-4,0	0,6	0,4	-1,1	-0
Nieuw-Sloten-Zuidoost	2,4	0,8	**0,0**	1,1	1,5	2,0	-3,0	**-0,6**	1,2	0,2	1,6	-4,0	3,7	-2,2	-0,1	-0,9	-0
Koningin Wilhelminaplein	-3,1	2,1	**-1,6**	3,1	2,1	2,3	-0,6	**-0,4**	-0,2	3,8	3,0	2,2	4,2	2,0	4,4	0,0	-0
Riekerpolder	2,6	1,7	**0,0**	4,1	-2,1	2,8	0,2	**-0,4**	4,7	4,0	5,0	3,7	4,4	-0,5	4,4	0,0	-0
Nieuw-Sloten-Noordwest	3,1	2,3	**0,0**	3,3	3,7	0,9	-2,0	**-0,4**	1,6	2,1	-0,9	-2,0	1,6	-2,2	-0,9	-0,6	-0
Oostoever Sloterplas	2,4	-0,4	**-0,2**	4,2	4,4	0,2	2,0	**0,0**	3,0	3,6	-4,2	-0,2	0,6	-2,5	-0,9	-1,0	-0
Dorp Sloten	-0,1	0,8	**0,0**	4,1	1,5	1,4	4,7	**0,0**	4,6	-0,3	-1,8	0,3	3,4	-1,6	1,0	-0,5	-0
Emanuel van Meterenbuurt	1,9	3,4	**0,0**	4,4	4,5	0,2	1,6	**0,0**	3,6	-3,2	-3,9	-4,1	-1,9	-2,5	-1,9	-2,5	-0
De Eendracht	3,1	2,5	**0,0**	3,2	0,8	0,0	1,3	**0,0**	2,2	-1,4	-1,2	-3,9	3,3	-3,3	-1,3	-1,6	-0
Eendrachtspark	4,6	3,5	**0,0**	4,9	4,7	4,7	0,5	**0,0**	4,4	-0,8	3,8	0,2	-4,5	-2,2	-0,9	-1,0	-0

Bijlage 4 - Technische bijlage

In deze bijlage geven een toelichting op de data die we hebben gebruikt bij het opstellen van het MJP Groen. We geven hierin aan wat we hebben meegenomen en waarom. :

Analyse Natuur (Groen & Ecologie/ Biodiversiteit):
In de eerste ronde is de data geselecteerd die ons helpen de buurten met de grootste tekorten wat betreft groen en klimaat adaptatie te signaleren.

Omdat groen in een stedelijke omgeving een schaars goed is, is het belangrijk de waarde ervan te optimaliseren. Wij gebruiken de volgende data:

% publiek groen (O&S 2025): dit is de absolute verdeling van de hoeveelheid groen dat in verhouding aanwezig is in de openbare ruimte. Dit is belangrijk om de afwezigheid van groen zichtbaar te maken op buurtniveau.

% boomkronen (O&S 2025): een percentage van minimaal 30% boomkronen wordt gezien als optimaal voor het creëren van genoeg schaduw in hete dagen. Stadsbreed is dit een percentage van 15%. Dit heeft voor een deel te maken met het aandeel agrarisch groen. Het is goed om het percentage boomkronen in elke buurt te checken en in de buurten waar het aandeel boomkronen minder dan 30% is, te checken of er sprake is van hitte stress op kleinere schaal.

Nabijheid parken: Een van de doelen in de Groenvisie is dat Amsterdammers binnen tien minuten wandelen vanaf hun woning in een openbare parkachtige omgeving moeten kunnen zijn. Daarnaast is gesteld dat Amsterdammers binnen vijftien minuten fietsen in een groot groengebied aan de rand van de stad moeten kunnen zijn. De loop- en fietsafstand naar groen over de weg is een maat voor de nabijheid van groen voor bewoners. Omdat groengebieden niet precies gelijkmatig over de stad verdeeld zijn, verschillen de afstanden naar groengebieden sterk per locatie in de stad.

Afstand tot park binnen 250 meter: vanuit alle woningen, lig- en standplaatsen zijn afstanden berekend naar de volgende typen park:

Buurtparken (publiek)

Openbaar toegankelijk privaatgroen
- Stadsplantsoen
- Natuurpark
- Sportpark
- Tuinpark
- Gedenkpark
- Natuurgebied

Ook is er een variant berekend zonder het type “Openbaar toegankelijk privaatgroen” om eventueel een vergelijking te kunnen maken. Voor de waardering van de buurten hebben we deze variant gebruikt.

Afstand tot park binnen 750 meter: Vanuit alle woningen, lig- en standplaatsen zijn afstanden berekend naar de volgende typen park:
- Stadspark
- Natuurpark
- Natuurgebied
- Landschap

HGS/ verbinding HGS (O&S 2025):
Investering in een park of groengebied kan ook impact hebben op de verbetering van buurten in de directe omgeving waar het lastig is om in de buurt zelf verbeteringen aan te brengen. Gewenste verbindingen tussen HGS zijn ook belangrijke opgaves die we extra waarderen bij de prioritering van mogelijke investeringen.

Diversiteit Beplanting (O&S 2025): dit doen we met data over aanwezige soort beplanting. Het geeft aan hoe divers het groen is ingericht en daarmee wat de ecologische waarde in een buurt is.

Diversiteit Fauna/ aanwezigheid van bepaalde dierensoorten: hierin zijn de ecologische verbindingen van de HGS (ook groene straten als wensbeeld van verbindingen) en het werk van Biodiversiteit in de buurten (van Florinda Nieuwenhuis) van belang om mee te nemen. We gebruiken voor nu de NFF unieke soorten tellingen.

Analyse Klimaat Adaptatie:

Hittestress risico (IB-data risicokaarten) en Gevoelstemperatuur (op kleinere schaal)

Wateroverlast (IB-data risicokaarten) en wateroverlast en waterpeildieptekaart (op kleinere schaal)

Analyse Sociaal Welzijn

In de tweede ronde gebruiken we sociaal welzijn en gezondheid thema's om de prioritering per buurt mee te bepalen. Hierbij nemen we data mee die de sociale dynamiek van een buurt laten zien. Bij zwakke buurten spelen vaak meerdere aspecten een rol.

Bevolkingsdichtheid: Hiermee kan de afhankelijkheid van groen in de omgeving mede worden bepaald. Met de gedachte dat een buurt waar relatieve hoge dichtheid is, men meer afhankelijk is van groen of een park in de directe omgeving.

Krap wonen (2023) Mensen die in een krappe woning wonen zijn afhankelijker van de openbare ruimte en locaties waar men andere mensen kan ontmoeten. Vooral bij kinderen en jongeren (maar ook bij ouderen) is het van belang om over een aangename (groene) omgeving te kunnen beschikken om vrienden te ontmoeten en om te kunnen sporten en spelen.

Percentage huishouden rond sociaal minimum: Mensen die sociaal kwetsbaarder zijn, zijn vaak ook minder mobiel en meer afhankelijk van de directe omgeving. Uit onderzoek blijkt dat een fijne (groene) omgeving een grotere impact heeft op

Winkelgebieden
(nemen we mee in de beoordeling per locatie)

Pleinen/ speeltuinen/ schoolpleinen
(nemen we mee in de beoordeling per locatie)

Analyse Gezondheid

Belangrijk is om bepaalde (kwetsbare) doelgroepen te signaleren om gericht voorzieningen mee te nemen bij de opgaves/ kansen per buurt.

% inwoners leeftijd ouder dan 75 jaar (O&S BEV75PLUS_P_2023)

% jongeren (tot 15 jaar)
(CBS Leeftijdsgroepen|0 tot 15 jaar, 2024)

Beweegnorm (O&S, WZBEWEEG_P_2020)
Mensen die niet genoeg bewegen kunnen in de directe omgeving worden gestimuleerd met een groene omgeving, waar een rondje lopen of sporten een aangename bezigheid kan zijn. Met deze data kunnen ook opgaves voor een buurt scherper worden gemaakt.

Gezondheid (% bewoners met slechte gezondheid) (O&S, WZGEZOND_P_2020)
Een groene omgeving kan een positieve bijdrage leveren aan de gezondheid van ziekte of herstellende bewoners.

Toelichting prioritering:

De eerste ronde geeft aan welke buurten een tekort hebben wat betreft groen/ klimaatadaptatie. De score gaat per onderwerp van +5 tot -5, waar 0 het stadsgemiddelde is. Hier worden dan tot maximaal -5 punten gegeven voor de slechtste buurten. Bij de eerste ronde is een totaal score gemaakt waarin de score van alle 5 onderwerpen van de eerste ronde zijn berekend. De score van de tweede ronde (met sociaal en gezondheid aspecten) is op gelijke wijze opgebouwd als de eerste ronde, met punten van -5 tot +5. Het gemiddeld van de tweede ronde houdt rekening met de zeven sets gegevens (met uitzondering van Weesp waar slechts 5 sets gegevens zijn, doordat data over gezondheid en beweegnorm ontbreken).

In de prioritering wordt grotere waarde gegeven aan de eerste ronde (tekort aan groen). De waardering van de tweede ronde is dus niet gelijkwaardig aan de waardering van de eerste ronde. We hebben nu in de prioritering half waarde gegeven aan de 2de ronde en aan de locatie specifieke gegevens. Buurten die in de eerste ronde niet slechter dan -1 punten scoren (dus geen tekort aan groen hebben) komen niet voor in de tweede ronde of in de prioritering.

De lijst van mogelijke locaties in de buurten worden gewaardeerd met een puntentelling waar de punten uit de buurt plus extra punten voor specifieke locatie (bijvoorbeeld speel- of sportlocatie of HGS) worden meegenomen. Deze prioritering levert een lijst van locaties. We hebben hierop gebaseerd de planning gemaakt.



Bijlage 5
Atlas van slechtst scorende buurten

Deze atlas biedt een gedetailleerde analyse van de buurten met een slechte score (totaal <-1,6 en in de eerste ronde <-1 punten). Voor Zuidoost zijn dat 8 buurten.

Een weging van alle data heeft een urgentie opgeleverd van alle Amsterdamse buurten. Per buurt staan de belangrijkste data resultaten en een kaart met de belangrijkste informatie bij elkaar.

Voor de soorten groen die in een buurt te vinden zijn is het concept “buurtpark” geïntroduceerd: oppervlaktes groen >500m² met voorzieningen die een betekenis kunnen hebben voor de bewoners. Buurtparken in privé-eigendom die openbaar toegankelijk zijn, zijn ook opgenomen.

In de kaart worden ook mogelijke opgaven aangegeven.

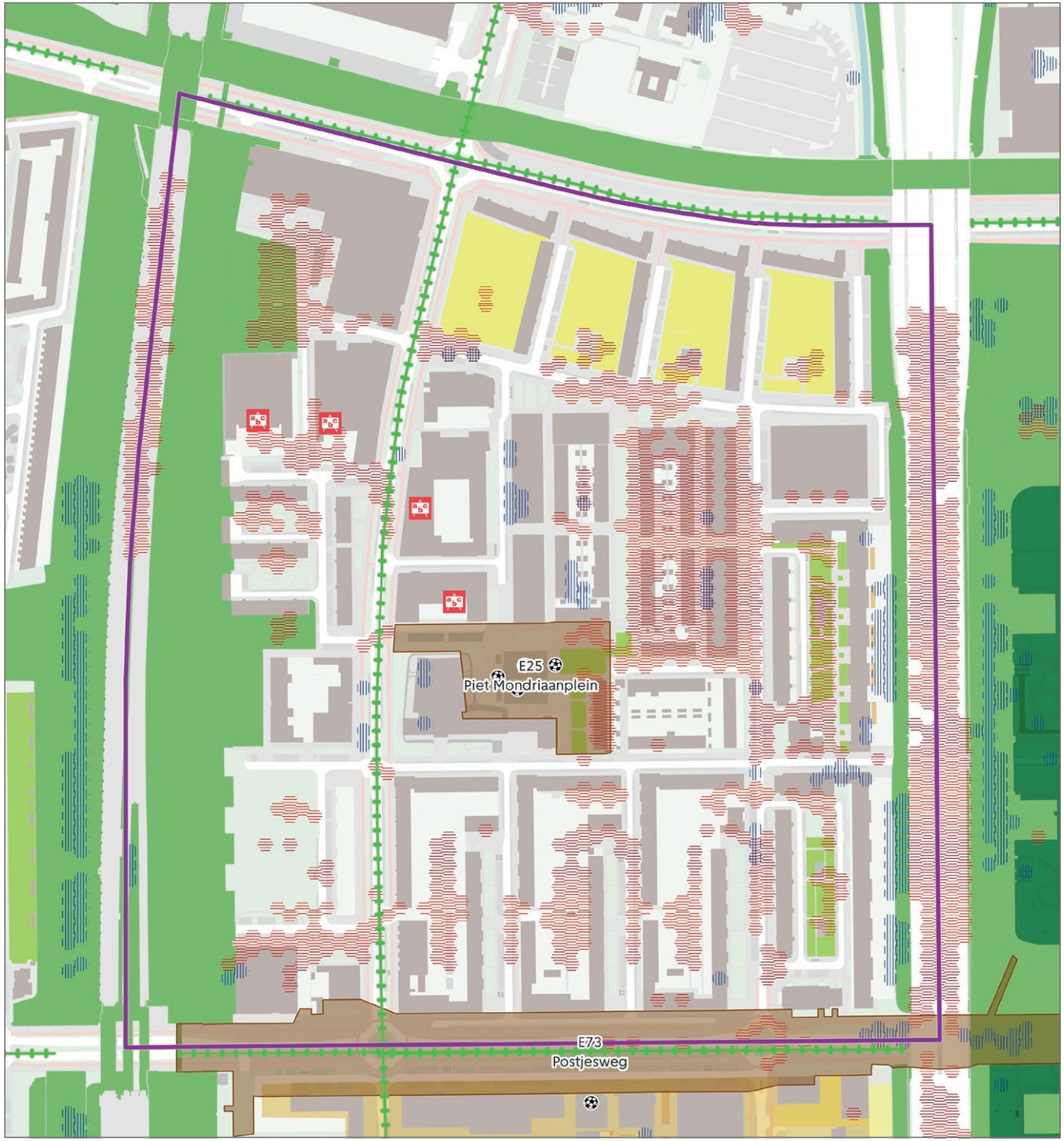

Stadsdeel Nieuw-West

Overtoomse Veld-Noord

Urgentie: 11e van 429 buurten

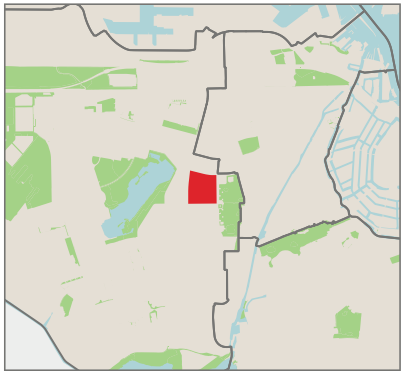

Overtoomse Veld-Noord scoort op urgentie groenaspecten als

36e

Overtoomse Veld-Noord scoort op urgentie sociale aspecten als

46e

0 1 2 km

Legenda

Aandachtslocaties
- Buurtgrens
- Winkelgebieden

Voorzieningen
- Primair- en speciaal onderwijs
- Openbare sport- en spelplekken

Water- en hitte
- Gevoelstemperatuur (trop. dag) > 42 gr.
- Waterdiepte (70mm in 2uur) > 25 cm

Groene verbindingen
- Groene verbindingen met voorzieningen
- Overige groene verbindingen
- Hoofdbomenstructuur

Groen
- Buurtpark privaat - openbaar toegankelijk
- Buurtpark
- Gedenkpark, Sportpark, Stadsplantsoen, Tuinpark
- Stadsdpark, Landschap, Natuurgebied, Natuurpark

Indicatoren groenaspecten

Gem. afstand tot park	460m
Gem. afstand tot groen	92m
Boomkroonbedekking	12%
Groen in de openbare ruimte	29%

Score sociale aspecten (t.o.v. gemiddelde Amsterdam)

Bevolkingsdichtheid	-1.8
Krappe woning	-3.8
Jongeren	-3.7
Ouderen	1.8
Sociaal minimum	-2.4
Beweegnorm	-1.8
Ervaren gezondheid	-2.7

Schaal 1:2.940

0 50 100 150 200 250 m

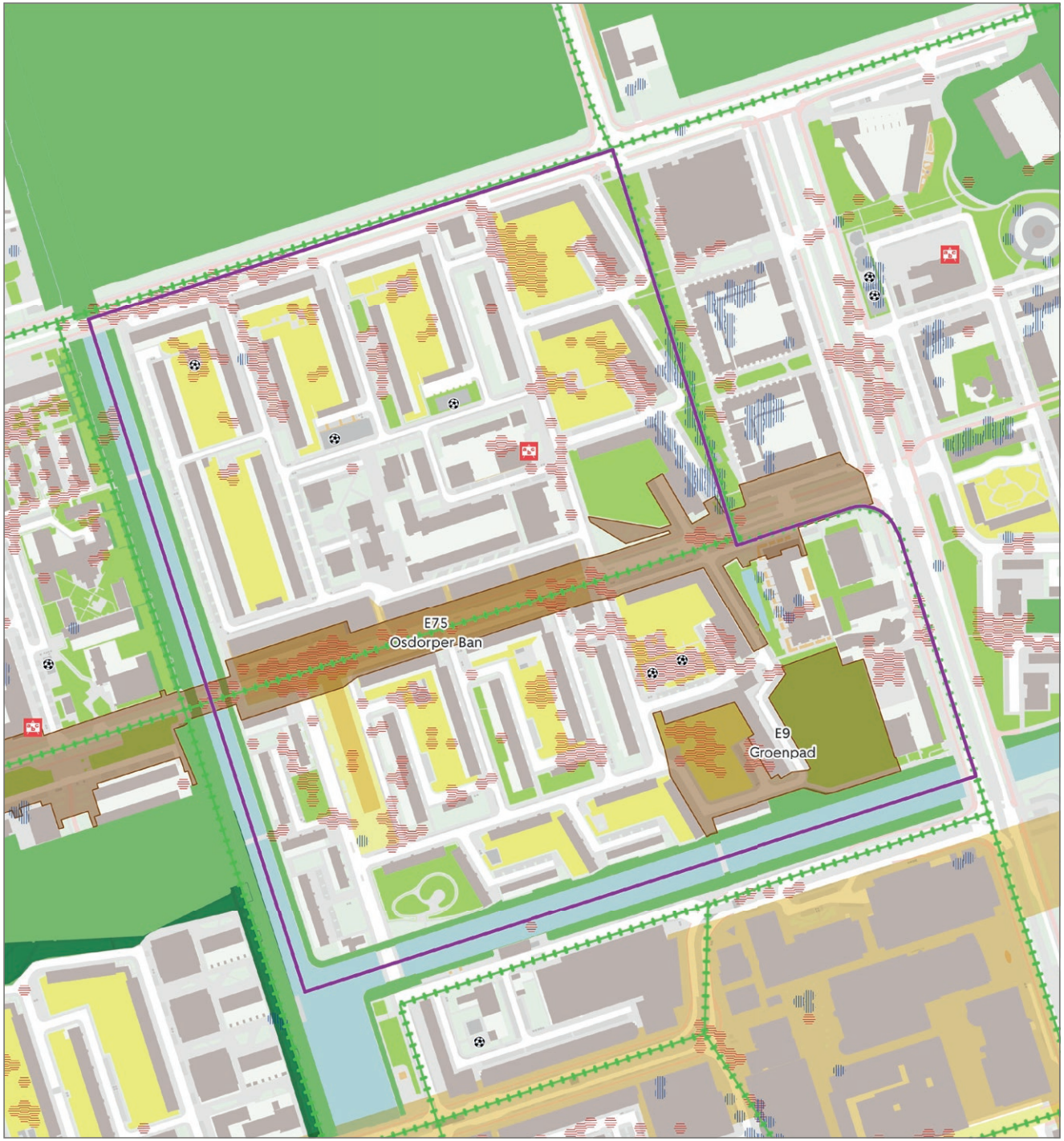

Stadsdeel Nieuw-West

Wildeman

Urgentie: 12e van 429 buurten

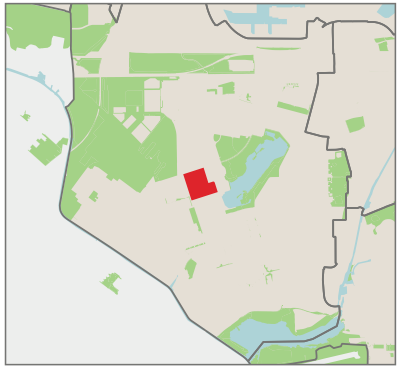

Wildeman scoort op urgentie groenaspecten als

130e

Wildeman scoort op urgentie sociale aspecten als

4e

Legenda

Aandachtslocaties
- Buurtgrens
- Winkelgebieden

Voorzieningen
- Primair- en speciaal onderwijs
- Openbare sport- en spelplekken

Water- en hitte
- Gevoelstemperatuur (trop. dag) > 42 gr.
- Waterdiepte (70mm in 2uur) > 25 cm

Groene verbindingen
- Groene verbindingen met voorzieningen
- Overige groene verbindingen
- Hoofdbomenstructuur

Groen
- Buurtpark privaat - openbaar toegankelijk
- Buurtpark
- Gedenkpark, Sportpark, Stadsplantsoen, Tuinpark
- Stadsdpark, Landschap, Natuurgebied, Natuurpark

Indicatoren groenaspecten

Gem. afstand tot park	507m
Gem. afstand tot groen	42m
Boomkroonbedekking	22%
Groen in de openbare ruimte	43%

Score sociale aspecten (t.o.v. gemiddelde Amsterdam)

Bevolkingsdichtheid	-1.2
Krappe woning	-4.3
Jongeren	-3.4
Ouderen	-3.7
Sociaal minimum	-4.7
Beweegnorm	-4.2
Ervaren gezondheid	-4.2

Schaal 1:3.630

0 70 140 210 280 350 m



Stadsdeel Nieuw-West

Ruys de Beerenbrouckbuurt

Urgentie: 18e van 429 buurten

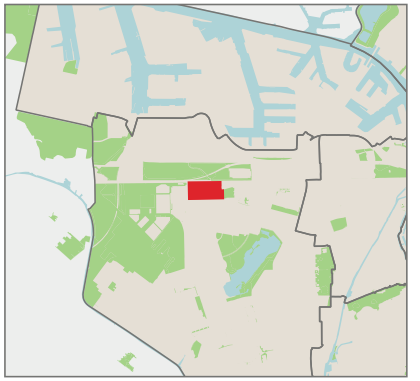

Ruys de Beerenbrouckbuurt scoort op urgentie groenaspecten als **75e**

Ruys de Beerenbrouckbuurt scoort op urgentie sociale aspecten als **15e**

Legenda

Aandachtslocaties
- Buurtgrens
- Winkelgebieden

Voorzieningen
- Primair- en speciaal onderwijs
- Openbare sport- en spelplekken

Water- en hitte
- Gevoelstemperatuur (trop. dag) > 42 gr.
- Waterdiepte (70mm in 2uur) > 25 cm

Groene verbindingen
- Groene verbindingen met voorzieningen
- Overige groene verbindingen
- Hoofdbomenstructuur

Groen
- Buurtpark privaat - openbaar toegankelijk
- Buurtpark
- Gedenkpark, Sportpark, Stadsplantsoen, Tuinpark
- Stadsdpark, Landschap, Natuurgebied, Natuurpark

Schaal 1:4.430

0 80 160 240 320 400 m

Indicatoren groenaspecten

Gem. afstand tot park	276m
Gem. afstand tot groen	67m
Boomkroonbedekking	15%
Groen in de openbare ruimte	34%

Score sociale aspecten (t.o.v. gemiddelde Amsterdam)

Bevolkingsdichtheid	-1.1
Krappe woning	-4.5
Jongeren	-4.4
Ouderen	1
Sociaal minimum	-2.9
Beweegnorm	-3.5
Ervaren gezondheid	-3.6

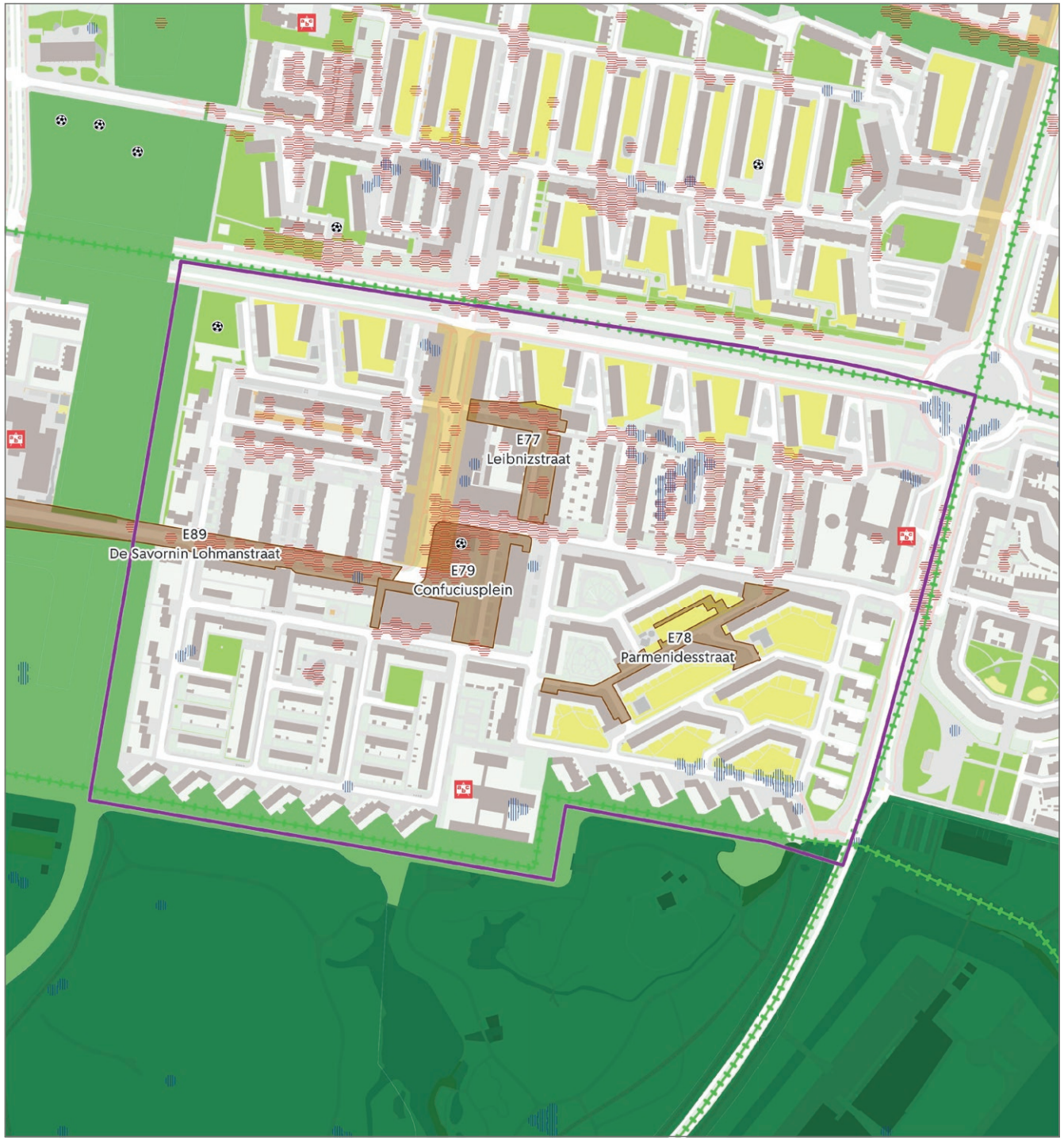

Stadsdeel Nieuw-West

Confuciusbuurt

Urgentie: 22e van 429 buurten

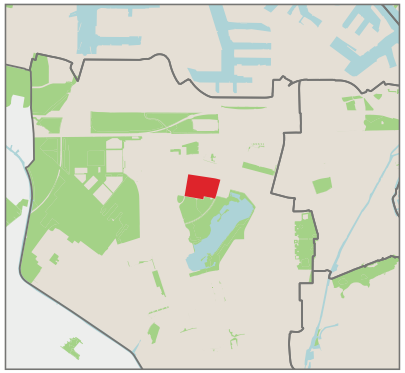

Confuciusbuurt scoort op urgentie groenaspecten als

88e

Confuciusbuurt scoort op urgentie sociale aspecten als

18e

Legenda

Aandachtslocaties
- Buurtgrens
- Winkelgebieden

Voorzieningen
- Primair- en speciaal onderwijs
- Openbare sport- en spelplekken

Water- en hitte
- Gevoelstemperatuur (trop. dag) > 42 gr.
- Waterdiepte (70mm in 2uur) > 25 cm

Groene verbindingen
- Groene verbindingen met voorzieningen
- Overige groene verbindingen
- Hoofdbomenstructuur

Groen
- Buurtpark privaat - openbaar toegankelijk
- Buurtpark
- Gedenkpark, Sportpark, Stadsplantsoen, Tuinpark
- Stadsdpark, Landschap, Natuurgebied, Natuurpark

Indicatoren groenaspecten

Gem. afstand tot park	368m
Gem. afstand tot groen	68m
Boomkroonbedekking	15%
Groen in de openbare ruimte	35%

Score sociale aspecten (t.o.v. gemiddelde Amsterdam)

Bevolkingsdichtheid	-0.3
Krappe woning	-4.3
Jongeren	-4.1
Ouderen	1.1
Sociaal minimum	-4.1
Beweegnorm	-3.3
Ervaren gezondheid	-3.8

Schaal 1:3.670

0 70 140 210 280 350 m



Stadsdeel Nieuw-West

Arondeusbuurt

Urgentie: 27e van 429 buurten

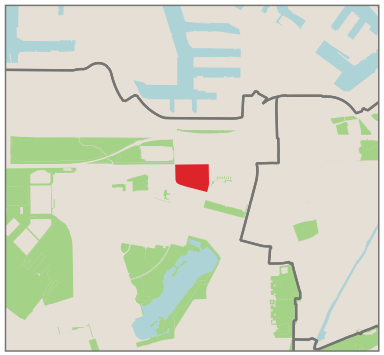

Arondeusbuurt scoort op urgentie groenaspecten als

64e

Arondeusbuurt scoort op urgentie sociale aspecten als

47e

0 1 2 km

Legenda

Aandachtslocaties
- Buurtgrens
- Winkelgebieden

Voorzieningen
- Primair- en speciaal onderwijs
- Openbare sport- en spelplekken

Water- en hitte
- Gevoelstemperatuur (trop. dag) > 42 gr.
- Waterdiepte (70mm in 2uur) > 25 cm

Groene verbindingen
- Groene verbindingen met voorzieningen
- Overige groene verbindingen
- Hoofdbomenstructuur

Groen
- Buurtpark privaat - openbaar toegankelijk
- Buurtpark
- Gedenkpark, Sportpark, Stadsplantsoen, Tuinpark
- Stadsdpark, Landschap, Natuurgebied, Natuurpark

Schaal 1:2.730

0 50 100 150 200 250 m

Indicatoren groenaspecten

Gem. afstand tot park	317m
Gem. afstand tot groen	54m
Boomkroonbedekking	12%
Groen in de openbare ruimte	33%

Score sociale aspecten (t.o.v. gemiddelde Amsterdam)

Bevolkingsdichtheid	-0.1
Krappe woning	-4.7
Jongeren	-4.6
Ouderen	1.4
Sociaal minimum	-3.7
Beweegnorm	0
Ervaren gezondheid	0



Stadsdeel Nieuw-West

Reimerswaal

Urgentie: 28e van 429 buurten

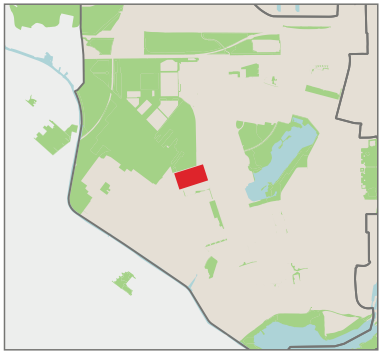

Reimerswaal scoort op urgentie groenaspecten als

167e

Reimerswaal scoort op urgentie sociale aspecten als

5e

0 1 2 km

Legenda

Aandachtslocaties
- Buurtgrens
- Winkelgebieden

Voorzieningen
- Primair- en speciaal onderwijs
- Openbare sport- en spelplekken

Water- en hitte
- Gevoelstemperatuur (trop. dag) > 42 gr.
- Waterdiepte (70mm in 2uur) > 25 cm

Groene verbindingen
- Groene verbindingen met voorzieningen
- Overige groene verbindingen
- Hoofdbomenstructuur

Groen
- Buurtpark privaat - openbaar toegankelijk
- Buurtpark
- Gedenkpark, Sportpark, Stadsplantsoen, Tuinpark
- Stadsdpark, Landschap, Natuurgebied, Natuurpark

Schaal 1:3.270

0 60 120 180 240 300 m

Indicatoren groenaspecten

Gem. afstand tot park	341m
Gem. afstand tot groen	35m
Boomkroonbedekking	20%
Groen in de openbare ruimte	39%

Score sociale aspecten (t.o.v. gemiddelde Amsterdam)

Bevolkingsdichtheid	-0.5
Krappe woning	-4.1
Jongeren	-3.5
Ouderen	-4.3
Sociaal minimum	-4.1
Beweegnorm	-3.9
Ervaren gezondheid	-4.1



Stadsdeel Nieuw-West

Middelveldsche Akerpolder

Urgentie: 30e van 429 buurten

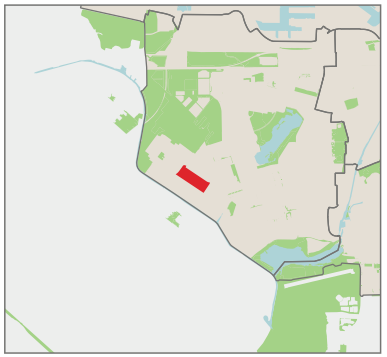

Middelveldsche Akerpolder scoort op urgentie groenaspecten als **62e**

Middelveldsche Akerpolder scoort op urgentie sociale aspecten als **61e**

0 1 2 km

Legenda

Aandachtslocaties
- Buurtgrens
- Winkelgebieden

Voorzieningen
- Primair- en speciaal onderwijs
- Openbare sport- en spelplekken

Water- en hitte
- Gevoelstemperatuur (trop. dag) > 42 gr.
- Waterdiepte (70mm in 2uur) > 25 cm

Groene verbindingen
- Groene verbindingen met voorzieningen
- Overige groene verbindingen
- Hoofdbomenstructuur

Groen
- Buurtpark privaat - openbaar toegankelijk
- Buurtpark
- Gedenkpark, Sportpark, Stadsplantsoen, Tuinpark
- Stadsdpark, Landschap, Natuurgebied, Natuurpark

Schaal 1:4.940

0 90 180 270 360 450 m

Indicatoren groenaspecten

Gem. afstand tot park	1133m
Gem. afstand tot groen	84m
Boomkroonbedekking	11%
Groen in de openbare ruimte	34%

Score sociale aspecten (t.o.v. gemiddelde Amsterdam)

Bevolkingsdichtheid	-0.1
Krappe woning	-3.9
Jongeren	-4.4
Ouderen	-1.3
Sociaal minimum	1.4
Beweegnorm	-3.3
Ervaren gezondheid	-2.4

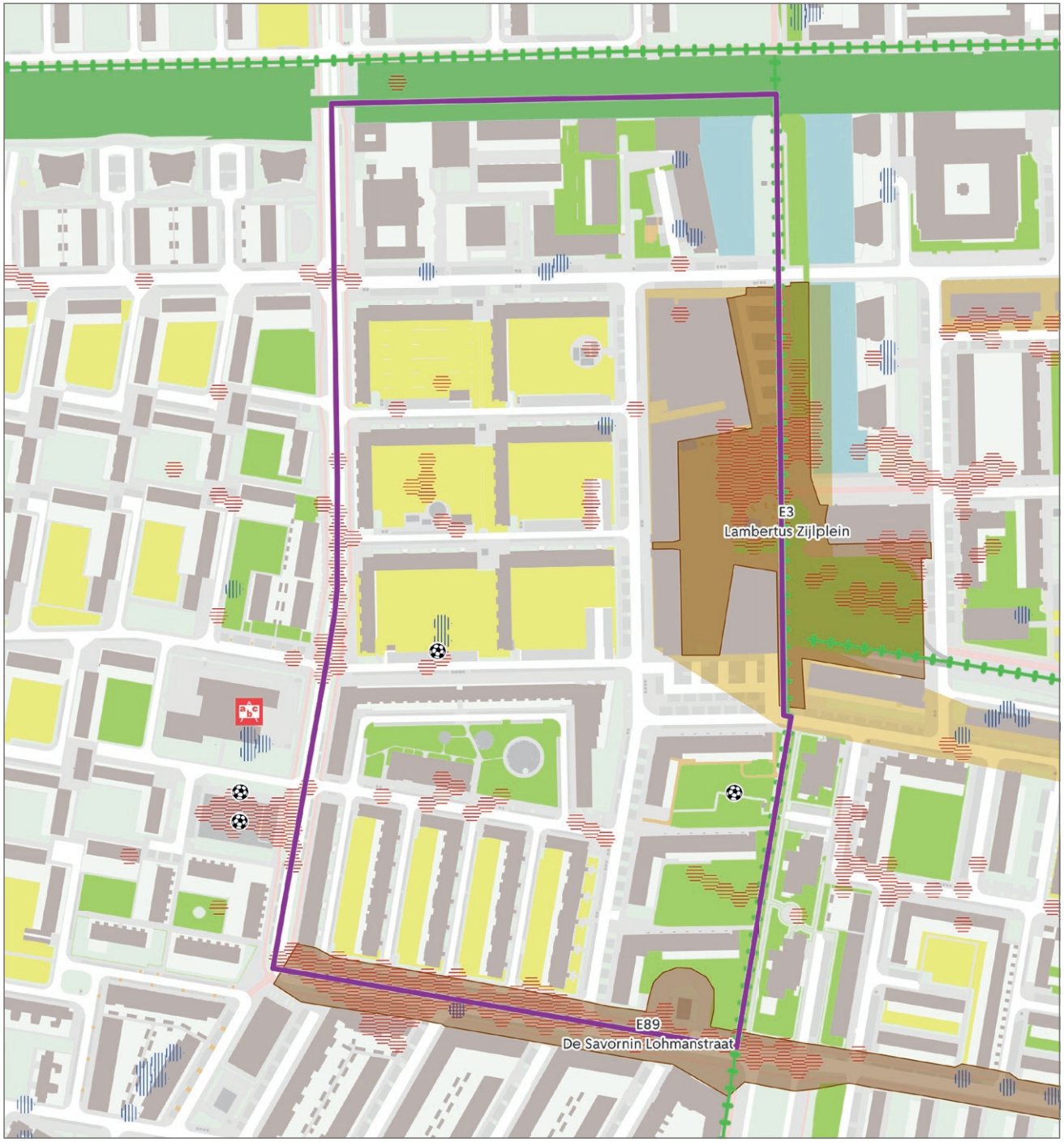

Stadsdeel Nieuw-West

Dudokbuurt

Urgentie: 34e van 429 buurten

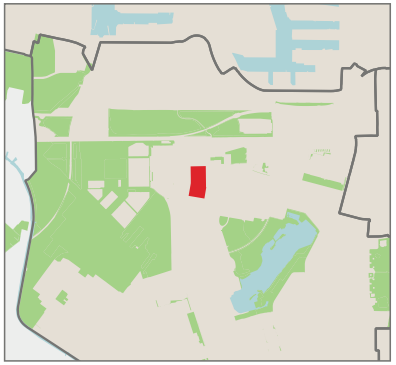

Dudokbuurt scoort op urgentie groenaspecten als

113e

Dudokbuurt scoort op urgentie sociale aspecten als

29e

Legenda

Aandachtslocaties
- Buurtgrens
- Winkelgebieden

Voorzieningen
- Primair- en speciaal onderwijs
- Openbare sport- en spelplekken

Water- en hitte
- Gevoelstemperatuur (trop. dag) > 42 gr.
- Waterdiepte (70mm in 2uur) > 25 cm

Groene verbindingen
- Groene verbindingen met voorzieningen
- Overige groene verbindingen
- Hoofdbomenstructuur

Groen
- Buurtpark privaat - openbaar toegankelijk
- Buurtpark
- Gedenkpark, Sportpark, Stadsplantsoen, Tuinpark
- Stadsdpark, Landschap, Natuurgebied, Natuurpark

Indicatoren groenaspecten

Gem. afstand tot park	538m
Gem. afstand tot groen	31m
Boomkroonbedekking	15%
Groen in de openbare ruimte	32%

Score sociale aspecten (t.o.v. gemiddelde Amsterdam)

Bevolkingsdichtheid	-2.5
Krappe woning	-4.5
Jongeren	-4.6
Ouderen	2
Sociaal minimum	-3.2
Beweegnorm	0
Ervaren gezondheid	0

Schaal 1:2.420

0 40 80 120 160 200 m



Stadsdeel Nieuw-West

Zuidwestkwadrant-Noord

Urgentie: 54e van 429 buurten

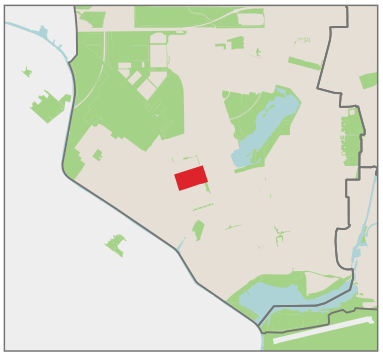

Zuidwestkwadrant-Noord scoort op urgentie groenaspecten als **162e**

Zuidwestkwadrant-Noord scoort op urgentie sociale aspecten als **22e**

Legenda

Aandachtslocaties
- Buurtgrens
- Winkelgebieden

Voorzieningen
- Primair- en speciaal onderwijs
- Openbare sport- en spelplekken

Water- en hitte
- Gevoelstemperatuur (trop. dag) > 42 gr.
- Waterdiepte (70mm in 2uur) > 25 cm

Groene verbindingen
- Groene verbindingen met voorzieningen
- Overige groene verbindingen
- Hoofdbomenstructuur

Groen
- Buurtpark privaat - openbaar toegankelijk
- Buurtpark
- Gedenkpark, Sportpark, Stadsplantsoen, Tuinpark
- Stadsdpark, Landschap, Natuurgebied, Natuurpark

Indicatoren groenaspecten

Gem. afstand tot park	249m
Gem. afstand tot groen	92m
Boomkroonbedekking	19%
Groen in de openbare ruimte	36%

Score sociale aspecten (t.o.v. gemiddelde Amsterdam)

Bevolkingsdichtheid	-0.7
Krappe woning	-3.7
Jongeren	-3.2
Ouderen	-2.5
Sociaal minimum	-3.4
Beweegnorm	-2.9
Ervaren gezondheid	-3.3

Schaal 1:3.430

0 60 120 180 240 300 m

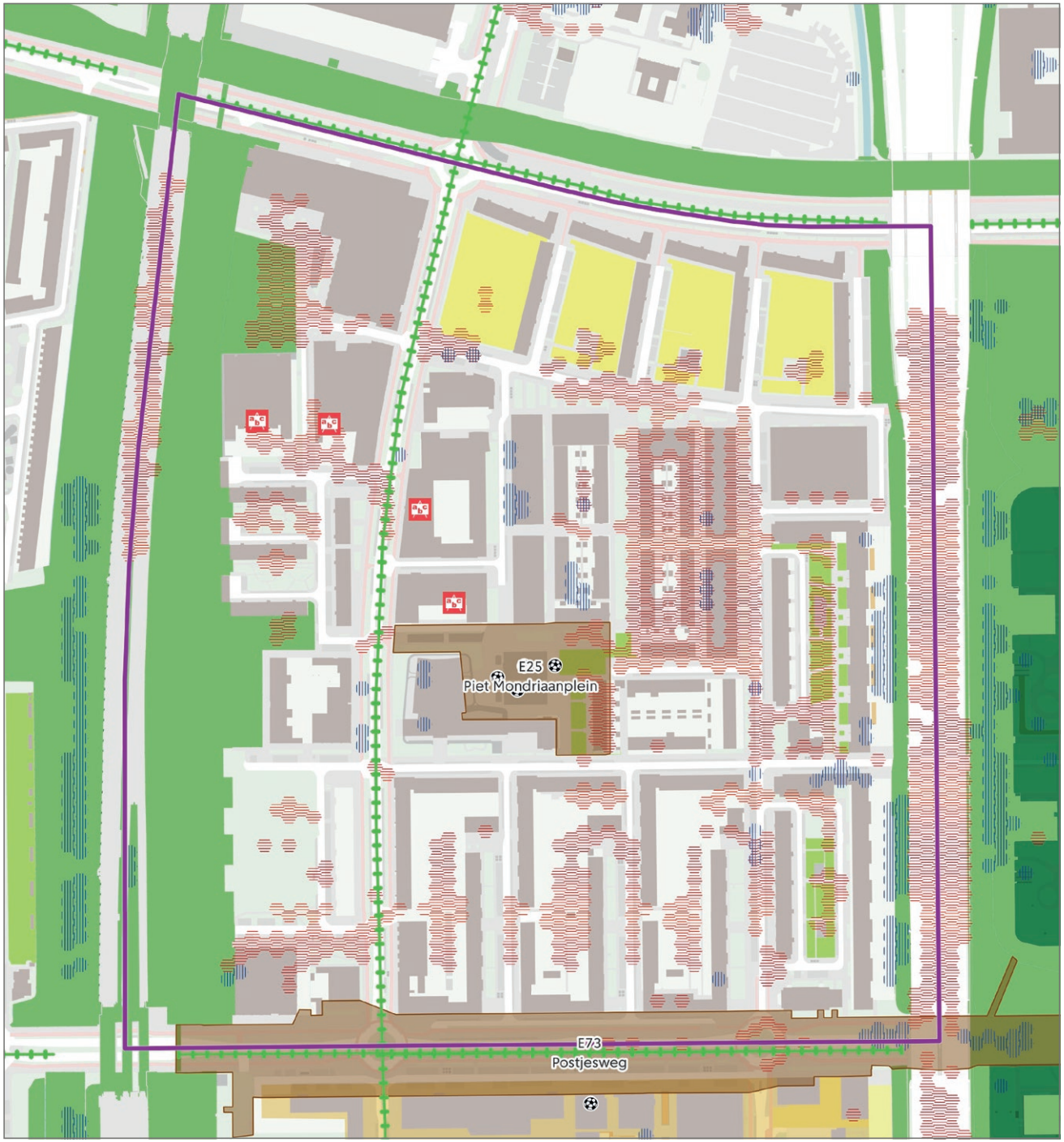

Stadsdeel Nieuw-West

Overtoomse Veld-Noord

Urgentie: 11e van 429 buurten

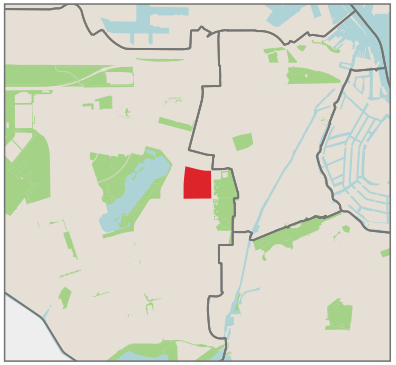

Overtoomse Veld-Noord scoort op urgentie groenaspecten als

36e

Overtoomse Veld-Noord scoort op urgentie sociale aspecten als

46e

Legenda

Aandachtslocaties
- Buurtgrens
- Winkelgebieden

Voorzieningen
- Primair- en speciaal onderwijs
- Openbare sport- en spelplekken

Water- en hitte
- Gevoelstemperatuur (trop. dag) > 42 gr.
- Waterdiepte (70mm in 2uur) > 25 cm

Groene verbindingen
- Groene verbindingen met voorzieningen
- Overige groene verbindingen
- Hoofdbomenstructuur

Groen
- Buurtpark privaat - openbaar toegankelijk
- Buurtpark
- Gedenkpark, Sportpark, Stadsplantsoen, Tuinpark
- Stadsdpark, Landschap, Natuurgebied, Natuurpark

Schaal 1:2.940

0 50 100 150 200 250 m

Indicatoren groenaspecten

Gem. afstand tot park	460m
Gem. afstand tot groen	92m
Boomkroonbedekking	12%
Groen in de openbare ruimte	29%

Score sociale aspecten (t.o.v. gemiddelde Amsterdam)

Bevolkingsdichtheid	-1.8
Krappe woning	-3.8
Jongeren	-3.7
Ouderen	1.8
Sociaal minimum	-2.4
Beweegnorm	-1.8
Ervaren gezondheid	-2.7

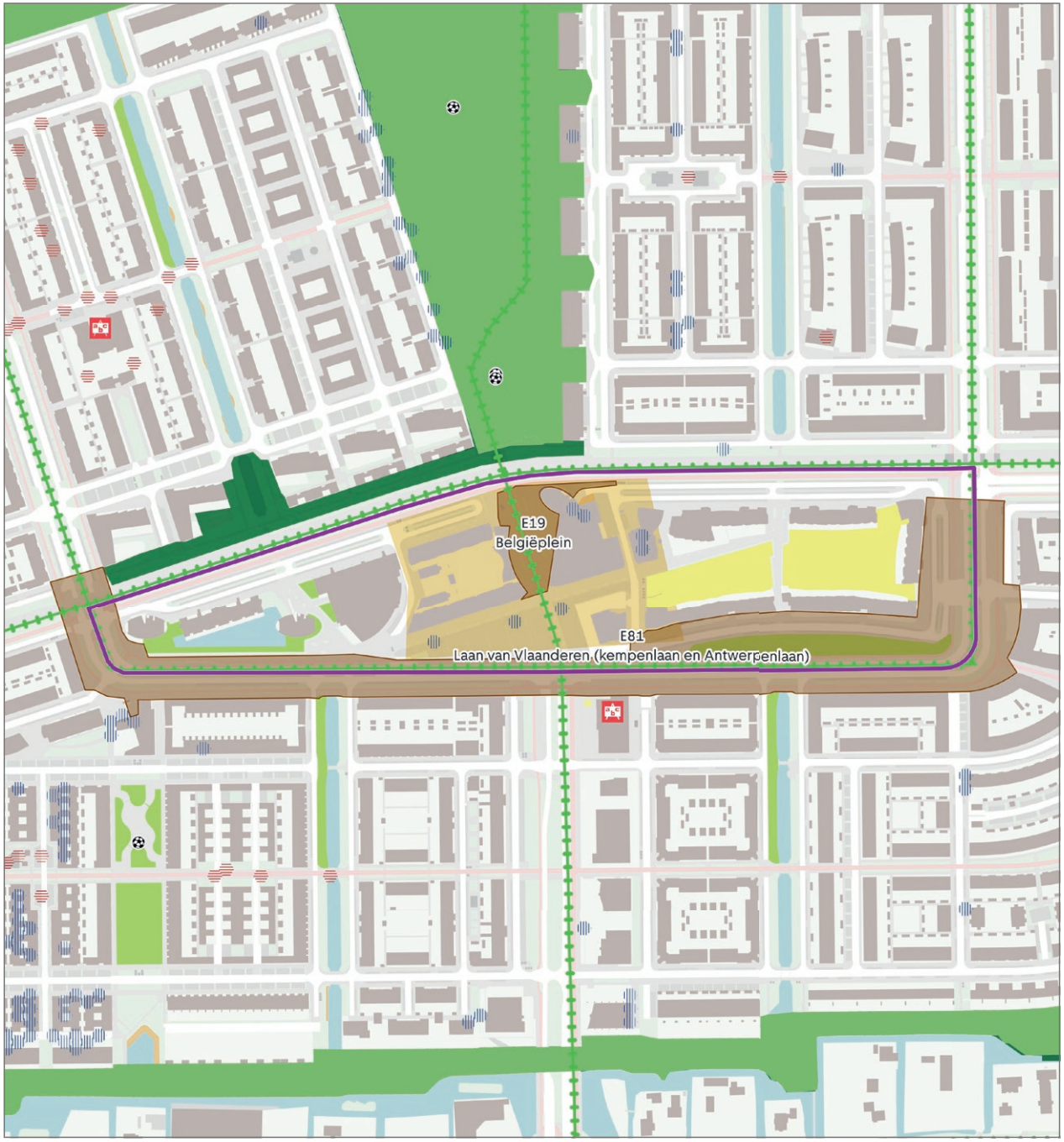

Stadsdeel Nieuw-West

Belgiëplein e.o.

Urgentie: 55e van 429 buurten

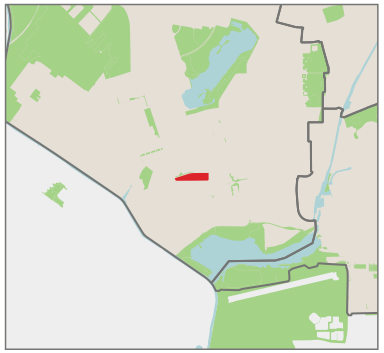

Belgiëplein e.o. scoort op urgentie groenaspecten als

72e

Belgiëplein e.o. scoort op urgentie sociale aspecten als

108e

Legenda

Aandachtslocaties
- Buurtgrens
- Winkelgebieden

Voorzieningen
- Primair- en speciaal onderwijs
- Openbare sport- en spelplekken

Water- en hitte
- Gevoelstemperatuur (trop. dag) > 42 gr.
- Waterdiepte (70mm in 2uur) > 25 cm

Groene verbindingen
- Groene verbindingen met voorzieningen
- Overige groene verbindingen
- Hoofdbomenstructuur

Groen
- Buurtpark privaat - openbaar toegankelijk
- Buurtpark
- Gedenkpark, Sportpark, Stadsplantsoen, Tuinpark
- Stadsdpark, Landschap, Natuurgebied, Natuurpark

Indicatoren groenaspecten

Gem. afstand tot park	263m
Gem. afstand tot groen	61m
Boomkroonbedekking	0%
Groen in de openbare ruimte	27%

Score sociale aspecten (t.o.v. gemiddelde Amsterdam)

Bevolkingsdichtheid	-1
Krappe woning	2.3
Jongeren	2.4
Ouderen	-4.7
Sociaal minimum	-0.6
Beweegnorm	-3.9
Ervaren gezondheid	-2.7

Schaal 1:3.120





Stadsdeel Nieuw-West

Dijkgraafpleinbuurt

Urgentie: 57e van 429 buurten

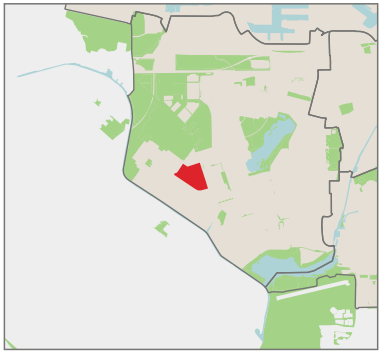

Dijkgraafpleinbuurt scoort op urgentie groenaspecten als

77e

Dijkgraafpleinbuurt scoort op urgentie sociale aspecten als

103e

Legenda

Aandachtslocaties
- Buurtgrens
- Winkelgebieden

Voorzieningen
- Primair- en speciaal onderwijs
- Openbare sport- en spelplekken

Water- en hitte
- Gevoelstemperatuur (trop. dag) > 42 gr.
- Waterdiepte (70mm in 2uur) > 25 cm

Groene verbindingen
- Groene verbindingen met voorzieningen
- Overige groene verbindingen
- Hoofdbomenstructuur

Groen
- Buurtpark privaat - openbaar toegankelijk
- Buurtpark
- Gedenkpark, Sportpark, Stadsplantsoen, Tuinpark
- Stadsdpark, Landschap, Natuurgebied, Natuurpark

Indicatoren groenaspecten

Gem. afstand tot park	604m
Gem. afstand tot groen	84m
Boomkroonbedekking	19%
Groen in de openbare ruimte	42%

Score sociale aspecten (t.o.v. gemiddelde Amsterdam)

Bevolkingsdichtheid	-0.4
Krappe woning	-4.1
Jongeren	-3.3
Ouderen	-0.5
Sociaal minimum	-1
Beweegnorm	-2.5
Ervaren gezondheid	-2.2

Schaal 1:4.720

0 90 180 270 360 450 m

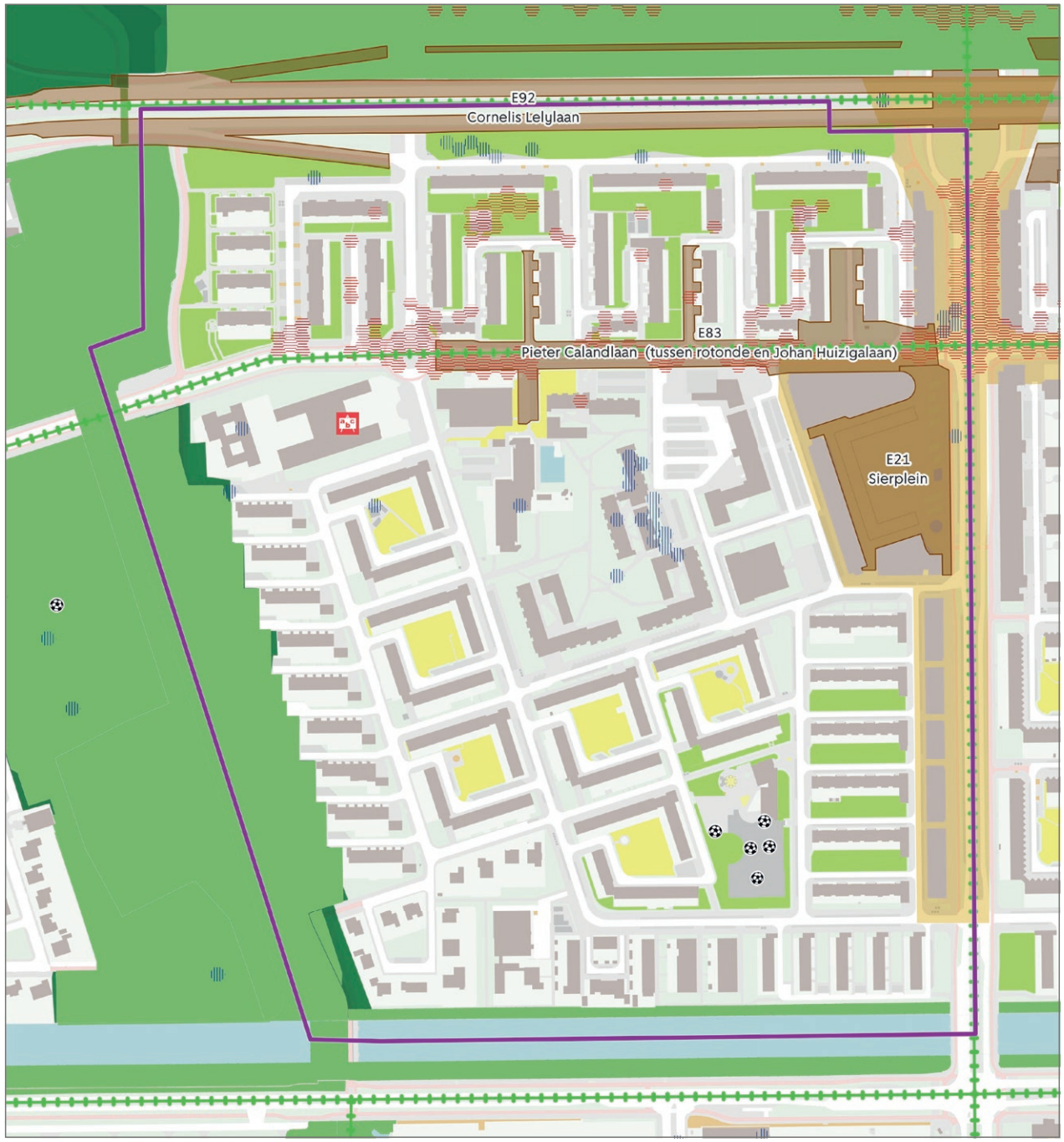

Stadsdeel Nieuw-West

Louis Crispijnbuurt

Urgentie: 67e van 429 buurten

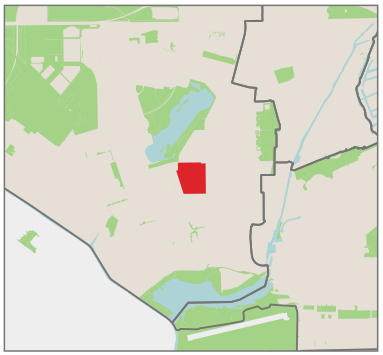

Louis Crispijnbuurt scoort op urgentie groenaspecten als

128e

Louis Crispijnbuurt scoort op urgentie sociale aspecten als

69e

Legenda

Aandachtslocaties
- Buurtgrens
- Winkelgebieden

Voorzieningen
- Primair- en speciaal onderwijs
- Openbare sport- en spelplekken

Water- en hitte
- Gevoelstemperatuur (trop. dag) > 42 gr.
- Waterdiepte (70mm in 2uur) > 25 cm

Groene verbindingen
- Groene verbindingen met voorzieningen
- Overige groene verbindingen
- Hoofdbomenstructuur

Groen
- Buurtpark privaat - openbaar toegankelijk
- Buurtpark
- Gedenkpark, Sportpark, Stadsplantsoen, Tuinpark
- Stadsdpark, Landschap, Natuurgebied, Natuurpark

Indicatoren groenaspecten

Gem. afstand tot park	345m
Gem. afstand tot groen	61m
Boomkroonbedekking	21%
Groen in de openbare ruimte	39%

Score sociale aspecten (t.o.v. gemiddelde Amsterdam)

Bevolkingsdichtheid	1.3
Krappe woning	-3.8
Jongeren	-1.7
Ouderen	-3.5
Sociaal minimum	-0.8
Beweegnorm	-2.5
Ervaren gezondheid	-2.9

Schaal 1:2.970

0 50 100 150 200 250 m

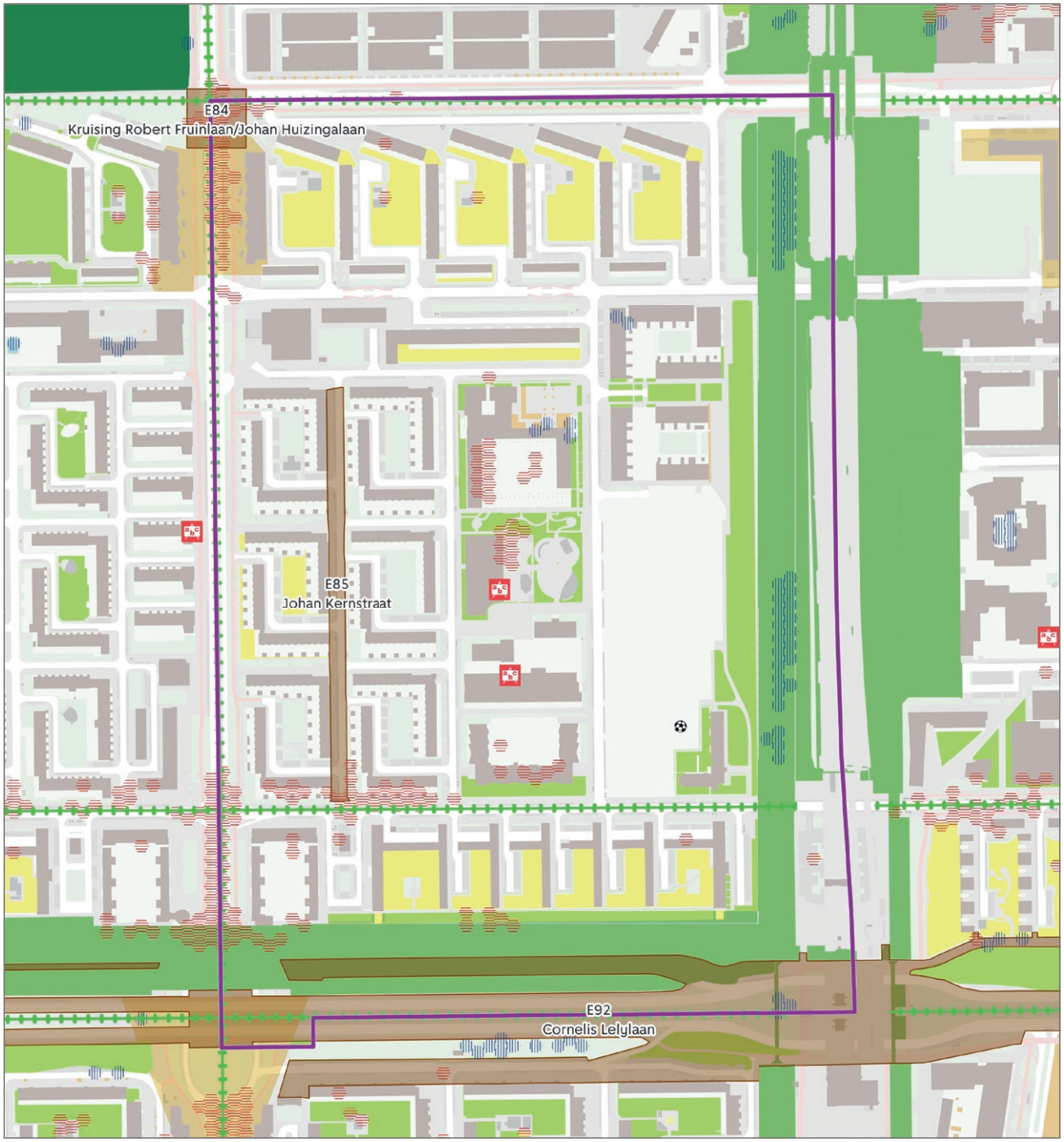

Stadsdeel Nieuw-West

Jacob Geelbuurt

Urgentie: 69e van 429 buurten

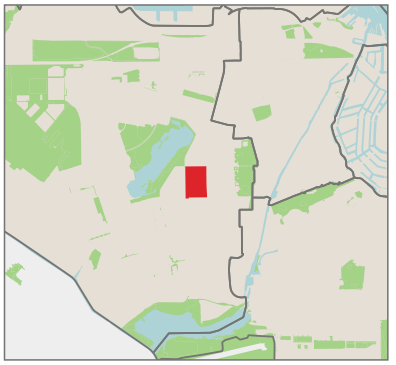

Jacob Geelbuurt scoort op urgentie groenaspecten als

183e

Jacob Geelbuurt scoort op urgentie sociale aspecten als

27e

Legenda

Aandachtslocaties
- Buurtgrens
- Winkelgebieden

Voorzieningen
- Primair- en speciaal onderwijs
- Openbare sport- en spelplekken

Water- en hitte
- Gevoelstemperatuur (trop. dag) > 42 gr.
- Waterdiepte (70mm in 2uur) > 25 cm

Groene verbindingen
- Groene verbindingen met voorzieningen
- Overige groene verbindingen
- Hoofdbomenstructuur

Groen
- Buurtpark privaat - openbaar toegankelijk
- Buurtpark
- Gedenkpark, Sportpark, Stadsplantsoen, Tuinpark
- Stadsdpark, Landschap, Natuurgebied, Natuurpark

Indicatoren groenaspecten

Gem. afstand tot park	645m
Gem. afstand tot groen	40m
Boomkroonbedekking	23%
Groen in de openbare ruimte	37%

Score sociale aspecten (t.o.v. gemiddelde Amsterdam)

Bevolkingsdichtheid	1
Krappe woning	-4.7
Jongeren	-4.2
Ouderen	2.3
Sociaal minimum	-3.6
Beweegnorm	-2.2
Ervaren gezondheid	-3.3

Schaal 1:3.110

0 60 120 180 240 300 m

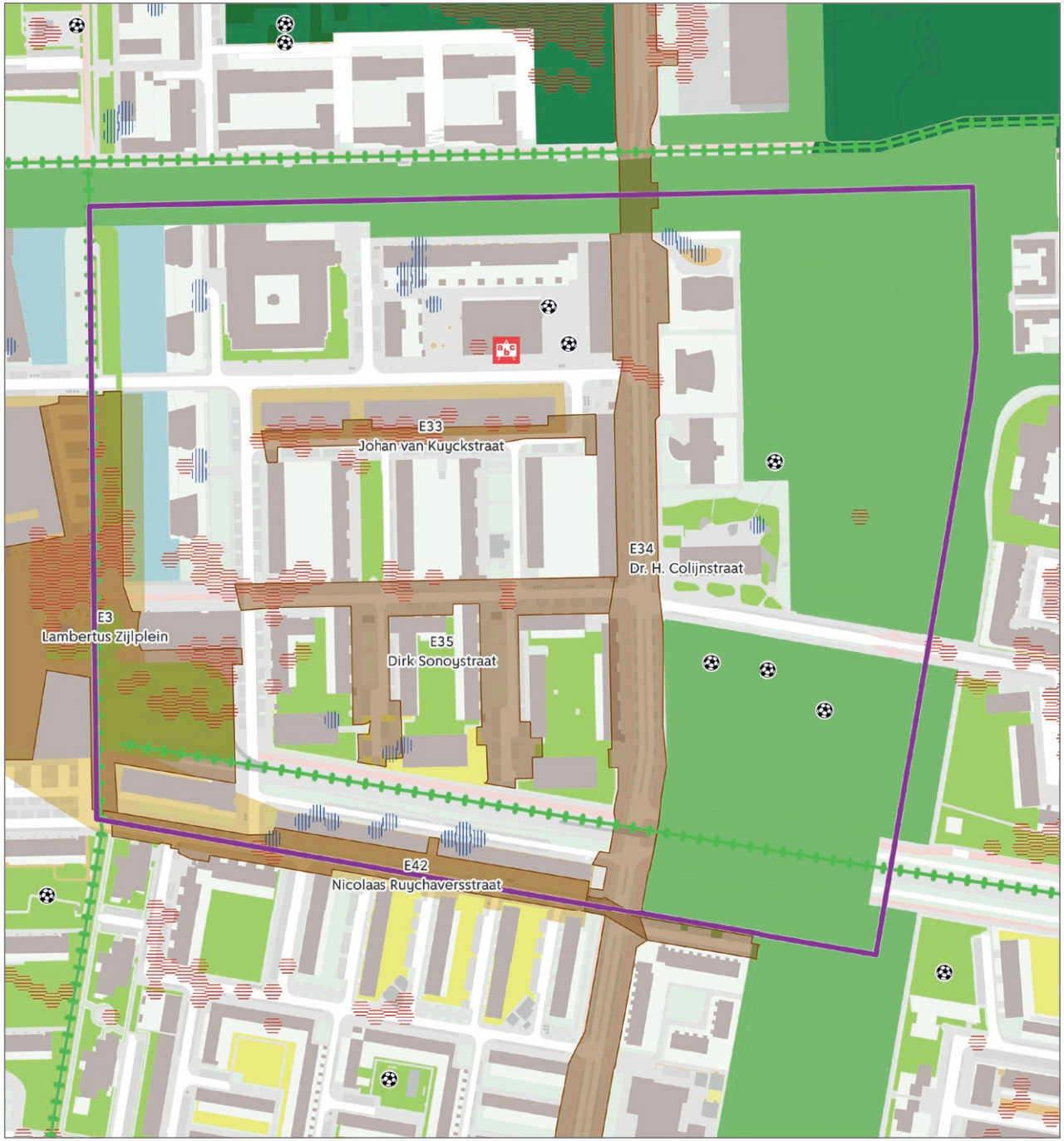

Stadsdeel Nieuw-West

Bakemabuurt

Urgentie: 72e van 429 buurten

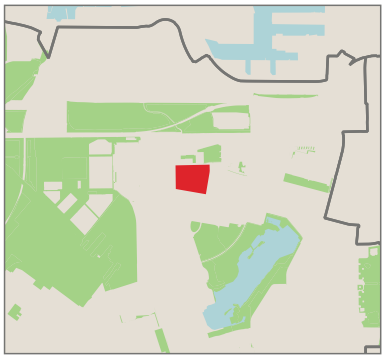

Bakemabuurt scoort op urgentie groenaspecten als

174e

Bakemabuurt scoort op urgentie sociale aspecten als

37e

Legenda

Aandachtslocaties
- Buurtgrens
- Winkelgebieden

Voorzieningen
- Primair- en speciaal onderwijs
- Openbare sport- en spelplekken

Water- en hitte
- Gevoelstemperatuur (trop. dag) > 42 gr.
- Waterdiepte (70mm in 2uur) > 25 cm

Groene verbindingen
- Groene verbindingen met voorzieningen
- Overige groene verbindingen
- Hoofdbomenstructuur

Groen
- Buurtpark privaat - openbaar toegankelijk
- Buurtpark
- Gedenkpark, Sportpark, Stadsplantsoen, Tuinpark
- Stadsdpark, Landschap, Natuurgebied, Natuurpark

Schaal 1:2.450



Indicatoren groenaspecten

Gem. afstand tot park	406m
Gem. afstand tot groen	48m
Boomkroonbedekking	18%
Groen in de openbare ruimte	34%

Score sociale aspecten (t.o.v. gemiddelde Amsterdam)

Bevolkingsdichtheid	-1.6
Krappe woning	-4.4
Jongeren	-3.9
Ouderen	0.9
Sociaal minimum	-3.2
Beweegnorm	0
Ervaren gezondheid	0



Stadsdeel Nieuw-West

Wegener Sleeswijkbuurt

Urgentie: 74e van 429 buurten

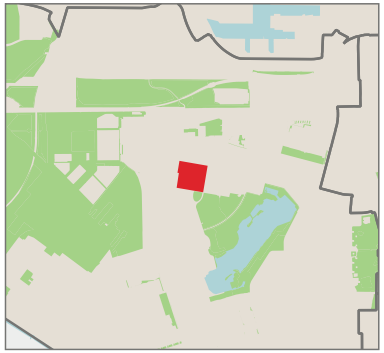

Wegener Sleeswijkbuurt scoort op urgentie groenaspecten als

169e

Wegener Sleeswijkbuurt scoort op urgentie sociale aspecten als

51e

Legenda

Aandachtslocaties
- Buurtgrens
- Winkelgebieden

Voorzieningen
- Primair- en speciaal onderwijs
- Openbare sport- en spelplekken

Water- en hitte
- Gevoelstemperatuur (trop. dag) > 42 gr.
- Waterdiepte (70mm in 2uur) > 25 cm

Groene verbindingen
- Groene verbindingen met voorzieningen
- Overige groene verbindingen
- Hoofdbomenstructuur

Groen
- Buurtpark privaat - openbaar toegankelijk
- Buurtpark
- Gedenkpark, Sportpark, Stadsplantsoen, Tuinpark
- Stadsdpark, Landschap, Natuurgebied, Natuurpark

Indicatoren groenaspecten

Gem. afstand tot park	407m
Gem. afstand tot groen	38m
Boomkroonbedekking	24%
Groen in de openbare ruimte	48%

Score sociale aspecten (t.o.v. gemiddelde Amsterdam)

Bevolkingsdichtheid	2.2
Krappe woning	-4.5
Jongeren	-3.9
Ouderen	-1.4
Sociaal minimum	-3.8
Beweegnorm	0
Ervaren gezondheid	0

Schaal 1:2.350

0 40 80 120 160 200 m



Stadsdeel Nieuw-West

Botteskerkbuurt

Urgentie: 79e van 429 buurten

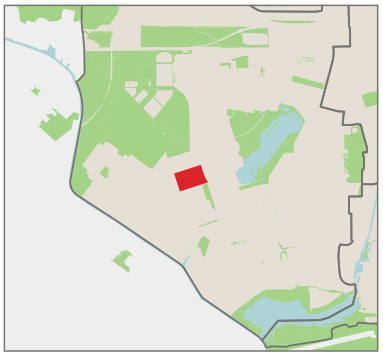

Botteskerkbuurt scoort op urgentie groenaspecten als

207e

Botteskerkbuurt scoort op urgentie sociale aspecten als

25e

Legenda

Aandachtslocaties
- Buurtgrens
- Winkelgebieden

Voorzieningen
- Primair- en speciaal onderwijs
- Openbare sport- en spelplekken

Water- en hitte
- Gevoelstemperatuur (trop. dag) > 42 gr.
- Waterdiepte (70mm in 2uur) > 25 cm

Groene verbindingen
- Groene verbindingen met voorzieningen
- Overige groene verbindingen
- Hoofdbomenstructuur

Groen
- Buurtpark privaat - openbaar toegankelijk
- Buurtpark
- Gedenkpark, Sportpark, Stadsplantsoen, Tuinpark
- Stadsdpark, Landschap, Natuurgebied, Natuurpark

Schaal 1:3.500

0 60 120 180 240 300 m

Indicatoren groenaspecten

Gem. afstand tot park	143m
Gem. afstand tot groen	37m
Boomkroonbedekking	30%
Groen in de openbare ruimte	48%

Score sociale aspecten (t.o.v. gemiddelde Amsterdam)

Bevolkingsdichtheid	-0.8
Krappe woning	-4.1
Jongeren	-4.3
Ouderen	-0.6
Sociaal minimum	-3.7
Beweegnorm	-2.9
Ervaren gezondheid	-3.3

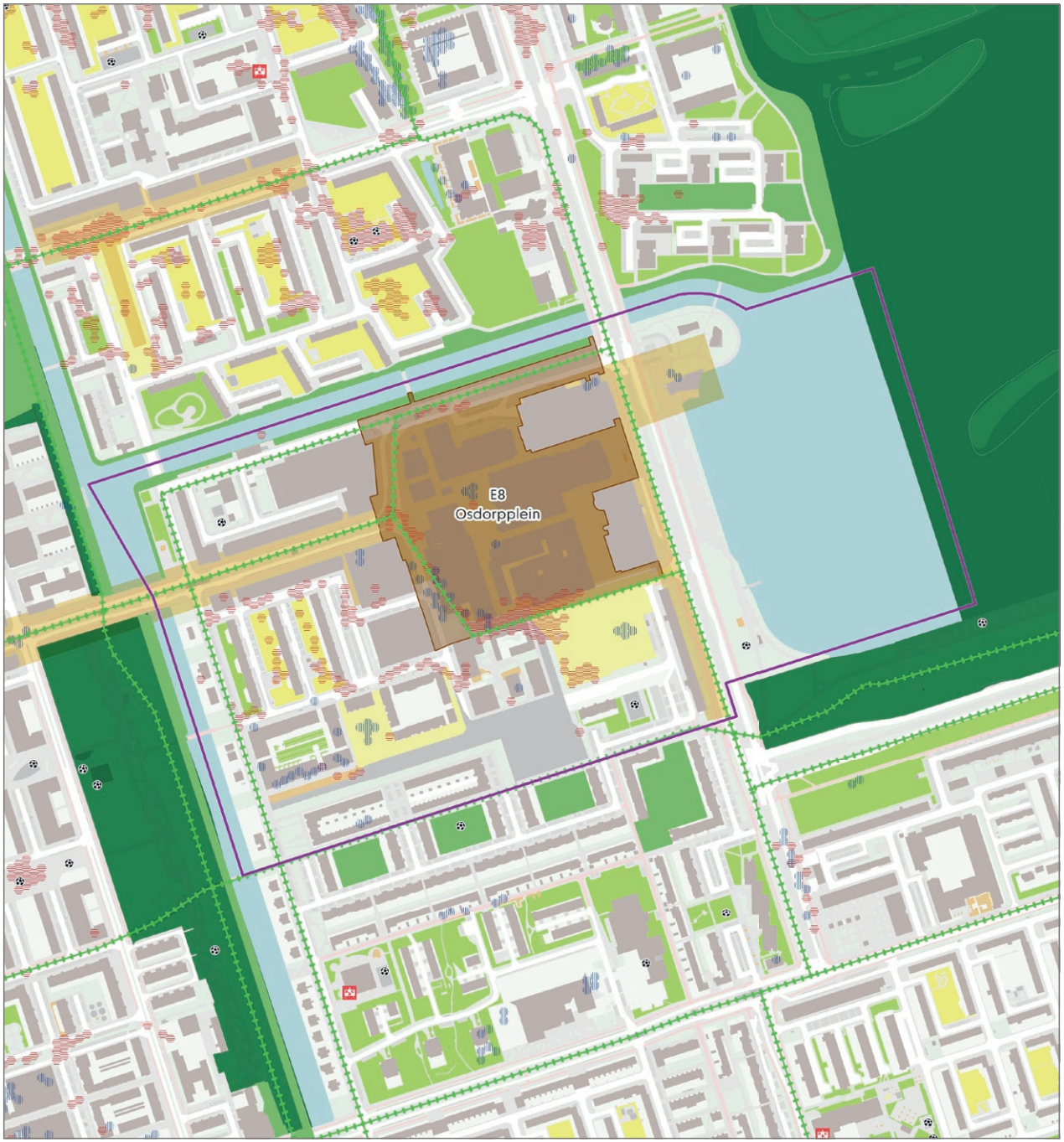

Stadsdeel Nieuw-West

Osdorpplein e.o.

Urgentie: 80e van 429 buurten

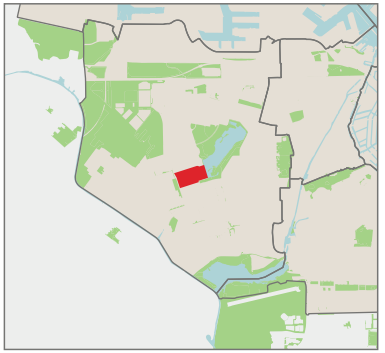

Osdorpplein e.o. scoort op urgentie groenaspecten als **101e**

Osdorpplein e.o. scoort op urgentie sociale aspecten als **119e**

Legenda

Aandachtslocaties
- Buurtgrens
- Winkelgebieden

Voorzieningen
- Primair- en speciaal onderwijs
- Openbare sport- en spelplekken

Water- en hitte
- Gevoelstemperatuur (trop. dag) > 42 gr.
- Waterdiepte (70mm in 2uur) > 25 cm

Groene verbindingen
- Groene verbindingen met voorzieningen
- Overige groene verbindingen
- Hoofdbomenstructuur

Groen
- Buurtpark privaat - openbaar toegankelijk
- Buurtpark
- Gedenkpark, Sportpark, Stadsplantsoen, Tuinpark
- Stadsdpark, Landschap, Natuurgebied, Natuurpark

Indicatoren groenaspecten

Gem. afstand tot park	328m
Gem. afstand tot groen	131m
Boomkroonbedekking	14%
Groen in de openbare ruimte	24%

Score sociale aspecten (t.o.v. gemiddelde Amsterdam)

Bevolkingsdichtheid	-1.4
Krappe woning	-2.7
Jongeren	-2.6
Ouderen	-0.1
Sociaal minimum	-0.2
Beweegnorm	-1.8
Ervaren gezondheid	-1.9

Schaal 1:4.750

0 90 180 270 360 450 m



Stadsdeel Nieuw-West

Meerwaldtbuurt

Urgentie: 91e van 429 buurten

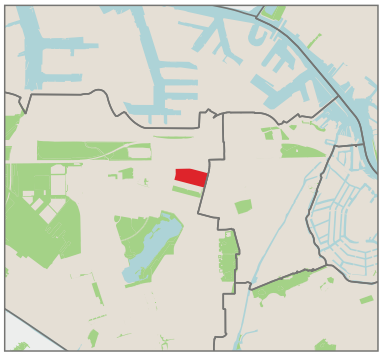

Meerwaldtbuurt scoort op urgentie groenaspecten als

154e

Meerwaldtbuurt scoort op urgentie sociale aspecten als

79e

Legenda

Aandachtslocaties
- Buurtgrens
- Winkelgebieden

Voorzieningen
- Primair- en speciaal onderwijs
- Openbare sport- en spelplekken

Water- en hitte
- Gevoelstemperatuur (trop. dag) > 42 gr.
- Waterdiepte (70mm in 2uur) > 25 cm

Groene verbindingen
- Groene verbindingen met voorzieningen
- Overige groene verbindingen
- Hoofdbomenstructuur

Groen
- Buurtpark privaat - openbaar toegankelijk
- Buurtpark
- Gedenkpark, Sportpark, Stadsplantsoen, Tuinpark
- Stadsdpark, Landschap, Natuurgebied, Natuurpark

Indicatoren groenaspecten

Gem. afstand tot park	199m
Gem. afstand tot groen	46m
Boomkroonbedekking	27%
Groen in de openbare ruimte	47%

Score sociale aspecten (t.o.v. gemiddelde Amsterdam)

Bevolkingsdichtheid	2.5
Krappe woning	-4.7
Jongeren	-2.8
Ouderen	-1
Sociaal minimum	-3.7
Beweegnorm	0
Ervaren gezondheid	0

Schaal 1:3.910

0 70 140 210 280 350 m



Stadsdeel Nieuw-West

Van Tijenbuurt

Urgentie: 102e van 429 buurten

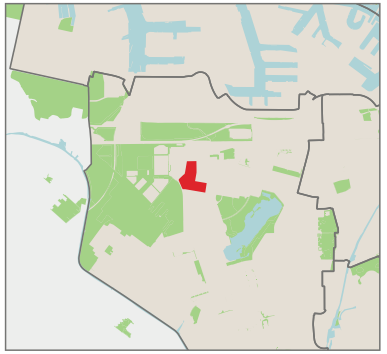

Van Tijenbuurt scoort op urgentie groenaspecten als

185e

Van Tijenbuurt scoort op urgentie sociale aspecten als

69e

Legenda

Aandachtslocaties
- Buurtgrens
- Winkelgebieden

Voorzieningen
- Primair- en speciaal onderwijs
- Openbare sport- en spelplekken

Water- en hitte
- Gevoelstemperatuur (trop. dag) > 42 gr.
- Waterdiepte (70mm in 2uur) > 25 cm

Groene verbindingen
- Groene verbindingen met voorzieningen
- Overige groene verbindingen
- Hoofdbomenstructuur

Groen
- Buurtpark privaat - openbaar toegankelijk
- Buurtpark
- Gedenkpark, Sportpark, Stadsplantsoen, Tuinpark
- Stadsdpark, Landschap, Natuurgebied, Natuurpark

Indicatoren groenaspecten

Gem. afstand tot park	434m
Gem. afstand tot groen	47m
Boomkroonbedekking	16%
Groen in de openbare ruimte	48%

Score sociale aspecten (t.o.v. gemiddelde Amsterdam)

Bevolkingsdichtheid	0.5
Krappe woning	-4.2
Jongeren	-4.5
Ouderen	-0.7
Sociaal minimum	0.1
Beweegnorm	-3.7
Ervaren gezondheid	-2.2

Schaal 1:3.460

0 60 120 180 240 300 m

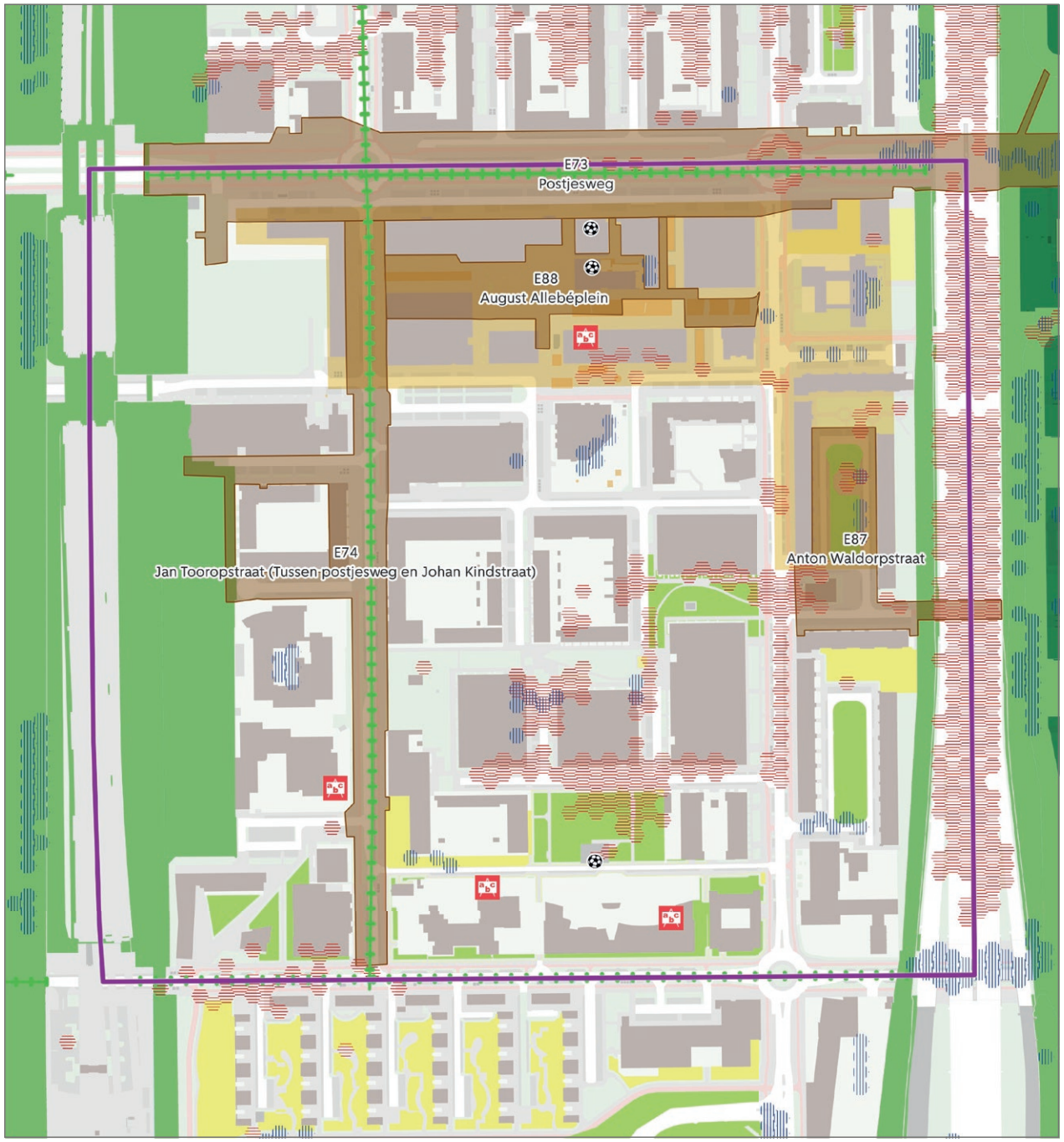

Stadsdeel Nieuw-West

Overtoomse Veld-Zuid

Urgentie: 102e van 429 buurten

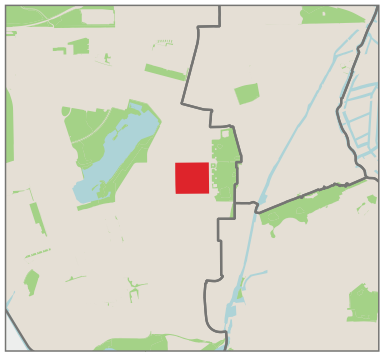

Overtoomse Veld-Zuid scoort op urgentie groenaspecten als **54e**

Overtoomse Veld-Zuid scoort op urgentie sociale aspecten als **294e**

Legenda

Aandachtslocaties
- Buurtgrens
- Winkelgebieden

Voorzieningen
- Primair- en speciaal onderwijs
- Openbare sport- en spelplekken

Water- en hitte
- Gevoelstemperatuur (trop. dag) > 42 gr.
- Waterdiepte (70mm in 2uur) > 25 cm

Groene verbindingen
- Groene verbindingen met voorzieningen
- Overige groene verbindingen
- Hoofdbomenstructuur

Groen
- Buurtpark privaat - openbaar toegankelijk
- Buurtpark
- Gedenkpark, Sportpark, Stadsplantsoen, Tuinpark
- Stadsdpark, Landschap, Natuurgebied, Natuurpark

Indicatoren groenaspecten

Gem. afstand tot park	443m
Gem. afstand tot groen	160m
Boomkroonbedekking	17%
Groen in de openbare ruimte	29%

Score sociale aspecten (t.o.v. gemiddelde Amsterdam)

Bevolkingsdichtheid	-1.3
Krappe woning	-1.7
Jongeren	-1.3
Ouderen	2.4
Sociaal minimum	1
Beweegnorm	-0.8
Ervaren gezondheid	-0.1

Schaal 1:2.720

0 50 100 150 200 250 m

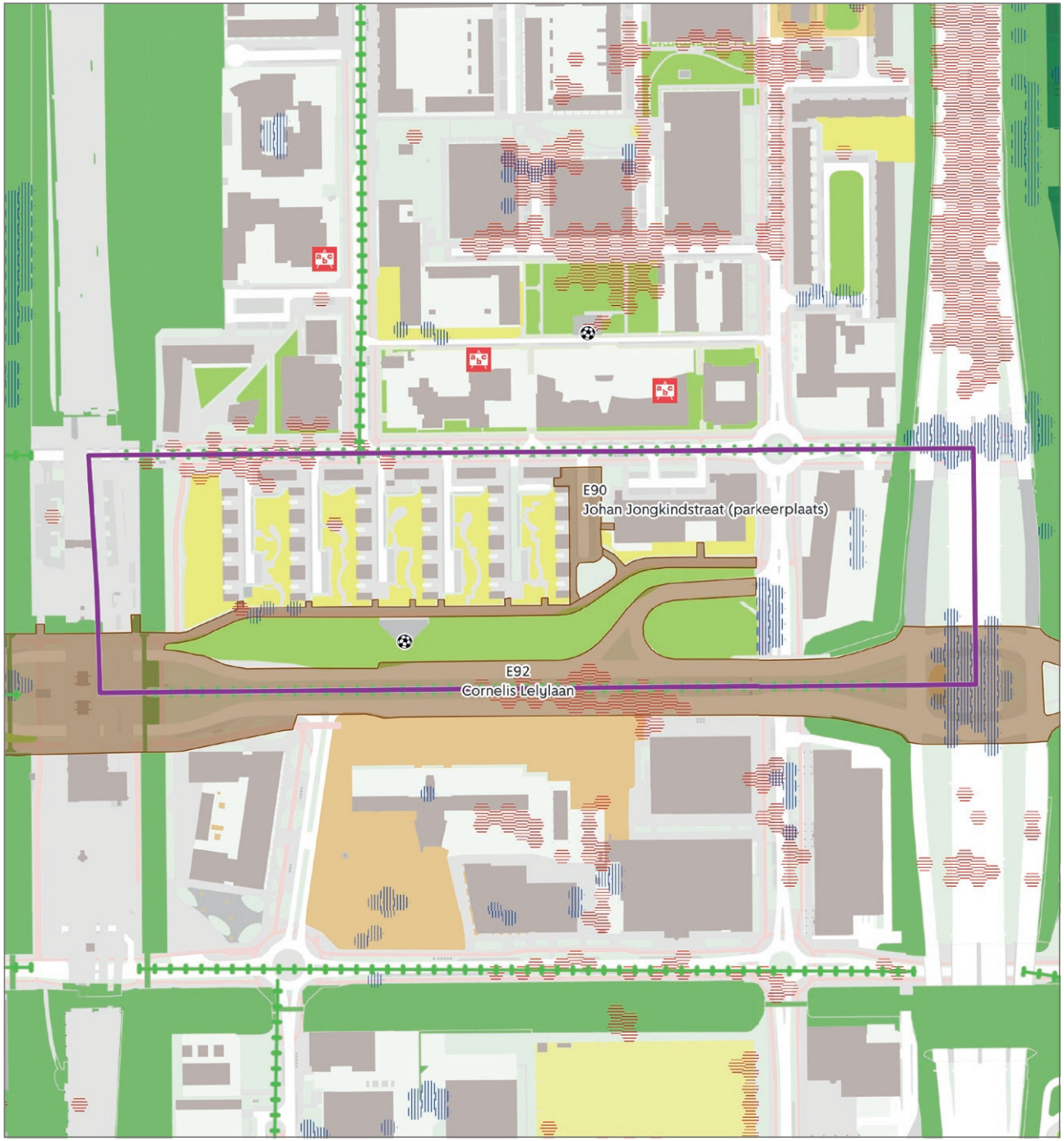

Stadsdeel Nieuw-West

Johan Jongkindbuurt

Urgentie: 105e van 429 buurten



Johan Jongkindbuurt scoort op urgentie groenaspecten als

245e

Johan Jongkindbuurt scoort op urgentie sociale aspecten als

20e

0 1 2 km

Legenda

Aandachtslocaties
- Buurtgrens
- Winkelgebieden

Voorzieningen
- Primair- en speciaal onderwijs
- Openbare sport- en spelplekken

Water- en hitte
- Gevoelstemperatuur (trop. dag) > 42 gr.
- Waterdiepte (70mm in 2uur) > 25 cm

Groene verbindingen
- Groene verbindingen met voorzieningen
- Overige groene verbindingen
- Hoofdbomenstructuur

Groen
- Buurtpark privaat - openbaar toegankelijk
- Buurtpark
- Gedenkpark, Sportpark, Stadsplantsoen, Tuinpark
- Stadsdpark, Landschap, Natuurgebied, Natuurpark

Indicatoren groenaspecten

Gem. afstand tot park	591m
Gem. afstand tot groen	26m
Boomkroonbedekking	23%
Groen in de openbare ruimte	40%

Score sociale aspecten (t.o.v. gemiddelde Amsterdam)

Bevolkingsdichtheid	-0.1
Krappe woning	-4.8
Jongeren	-4.6
Ouderen	4.4
Sociaal minimum	-4.4
Beweegnorm	-1.6
Ervaren gezondheid	-4

Schaal 1:2.690

0 50 100 150 200 250 m

