Tekeningnummer	Volgnummer	Bladnummer
3058-2	1	1

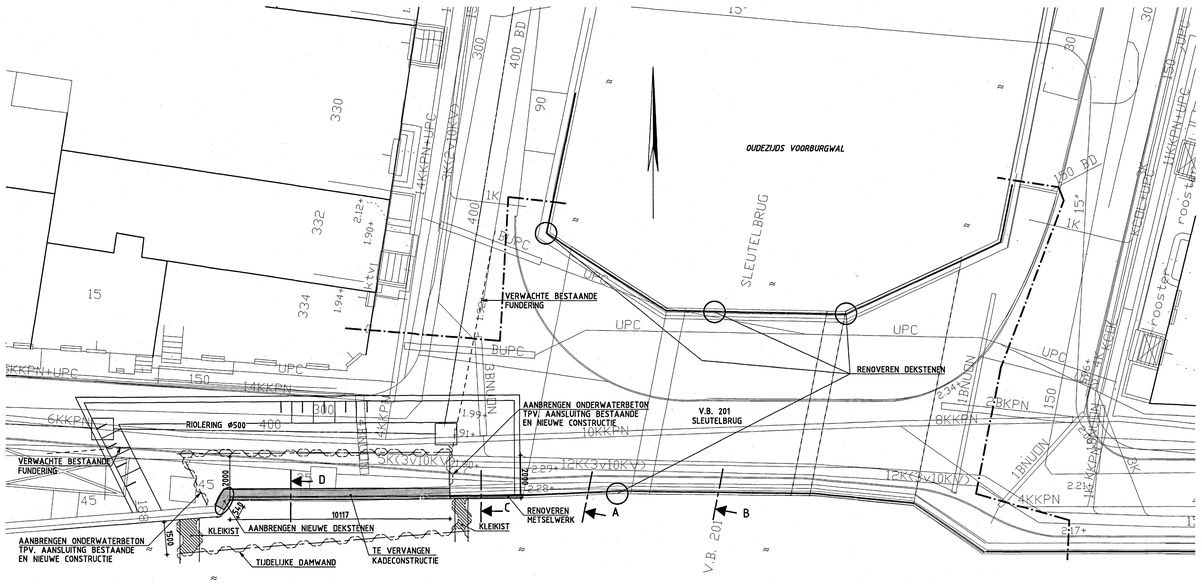

SITUATIE
SCHAAL 1:100

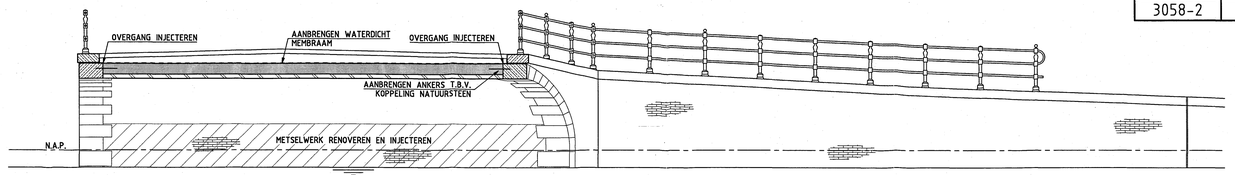

DOORSNEDE A
SCHAAL 1:50
(BESTAAND WEGPROFIEL)

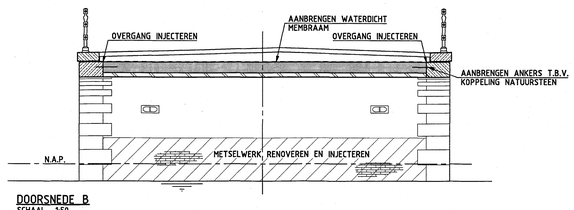

DOORSNEDE B
SCHAAL 1:50
(BESTAAND WEGPROFIEL)

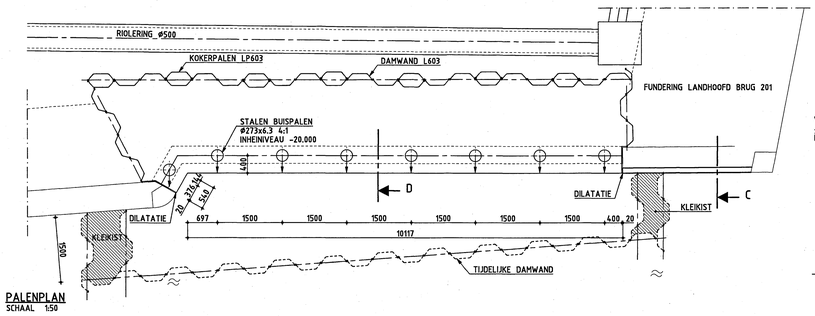

PALENPLAN
SCHAAL 1:50

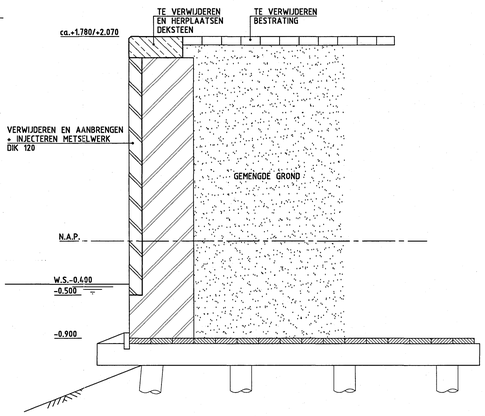

DOORSNEDE C
SCHAAL 1:20

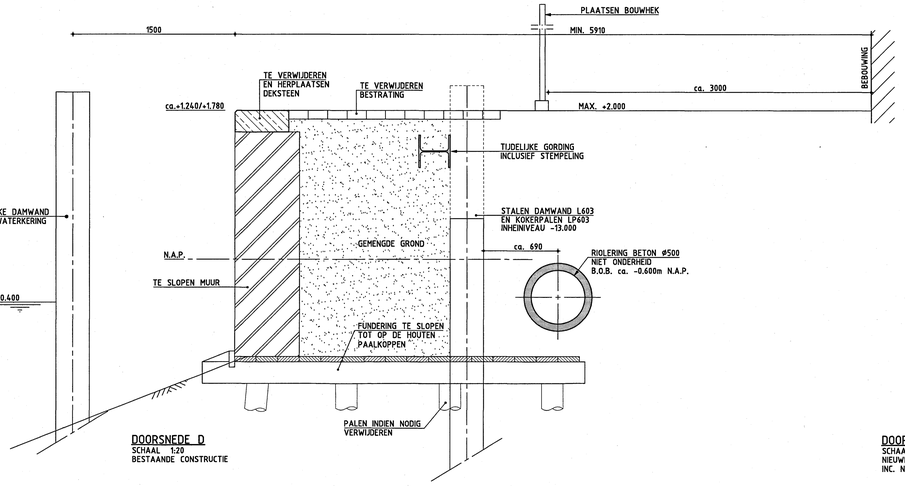

DOORSNEDE D
SCHAAL 1:20
BESTAANDE CONSTRUCTIE

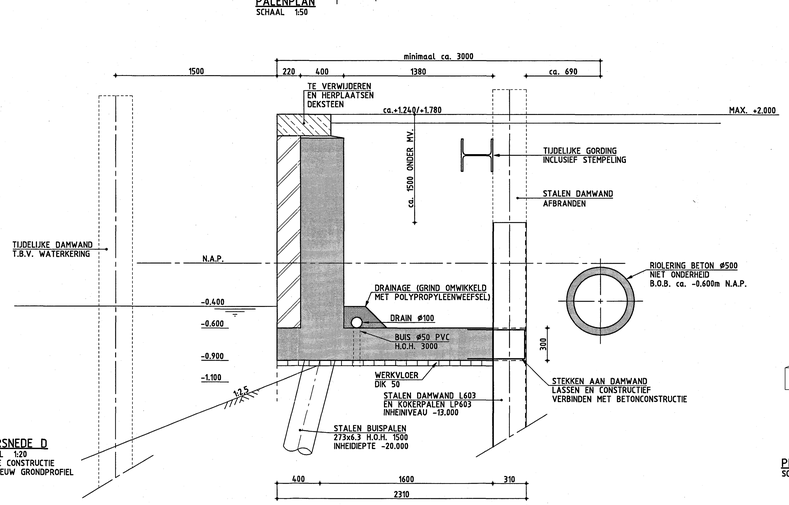

DOORSNEDE D
SCHAAL 1:20
NIEUWE CONSTRUCTIE
INC. NIEUW GRONDPROFIEL

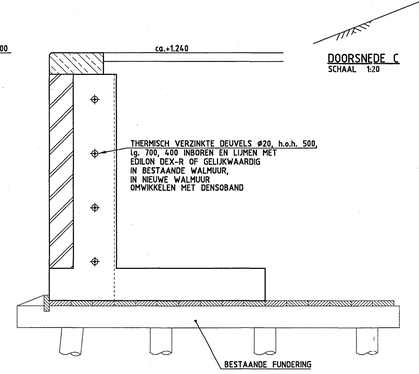

PRINCIPE AANSLUITING MET BESTAANDE WALMUUR
SCHAAL 1:20

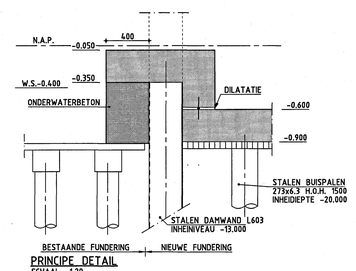

PRINCIPE DETAIL
SCHAAL 1:20
(AANSLUITING NIEUWE WALMUUR OP BESTAANDE WALMUUR)

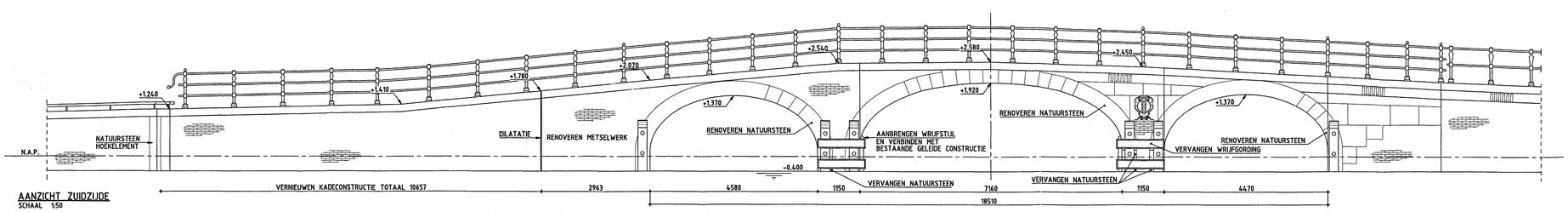

AANZICHT ZUIDZIJDE
SCHAAL 1:50

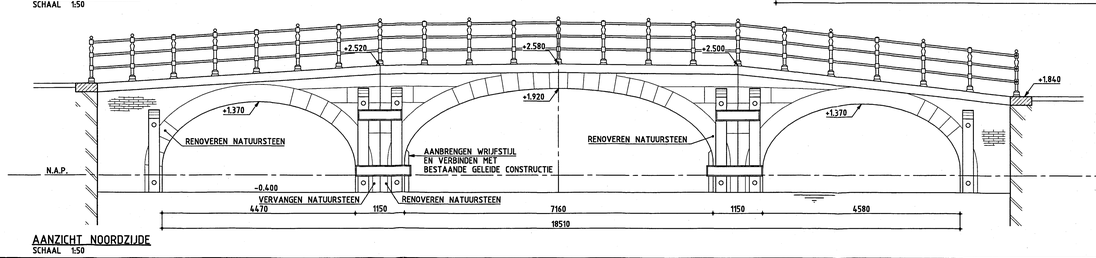

AANZICHT NOORDZIJDE
SCHAAL 1:50

TOELICHTING:
- MATEN IN mm TENZIJ ANDERS AANGEGEVEN
- HOOGTEMATEN IN m T.O.V. N.A.P.
- MAATVOERING IN HET WERK CONTROLEREN

DEFINITIEF 05-06-2003

oranjewoud		BRUG 201 Definitief ontwerp	
E			
Nummer: BRU / RAK	Datum: TEK / BE / RAP	Omschrijving	.pdf
A			
wijz.	naam	datum	omschrijving

stadsdeel Amsterdam- Centrum
sector Openbare Ruimte - Realisatie Openbare Ruimte — Amstel 1 1011 PN Amsterdam

Tekeningnummer: 3058-2	BRUG 201 OVER DE OUDEZIJDS VOORBURGWAL T.H.V. DE GRIMBURGWAL		
aantal bladen	1	Pistornummer	1128
blad no.	1		
schaal	1:100, 1:50, 1:20	COWIKO registratienummer	GW000055
ondergrond		nieuwe situatie	A.B 05-06-2003
detailmeting/wp		nieuwe hoogtenaten	A.B 05-06-2003
		geprojekt. L. en K.	

Schaal : 1:1 Formaat : 841x1189

R:\0015000\0001\3264TB&K\ACAD\13264T-101.DWG