Moseik 494875

Algemene gegevens

Boomnummer:	494875
Stadsdeel:	West
Straat:	Geuzenkade
Huisnummer:	
Eigenaar:	Gemeente Amsterdam
Beheerder	V&OR



Boomgegevens

Boomsoort:	Quercus cerris
Boomsoort NL:	Moseik
Plantjaar:	1950
Boomtype:	Niet vrij uitgroeiende boom
Plantverband:	Groep
Kroondiameter	15 - 20 m
Stamomtrek:	268
Conditie:	Voldoende
Toekomstverwachting:	>15 jaar

Overige gegevens

Beleidsstatus

Beschermwaarde:	Beeldbepalende waarde
Status:	Beschermwaardige houtopstand
Advies status:	Beschermwaardige houtopstand
Besluit status:	
Datum besluit:	
Besluitnummer:	

Locatiekaartje



Zwarte linde 494896

Algemene gegevens

Boomnummer:	494896
Stadsdeel:	West
Straat:	Geuzenkade
Huisnummer:	
Eigenaar:	Gemeente Amsterdam
Beheerder	V&OR



Boomgegevens

Boomsoort:	Tilia europaea `Zwarte Linde`
Boomsoort NL:	Zwarte linde
Plantjaar:	1946
Boomtype:	Niet vrij uitgroeiende boom
Plantverband:	Rij
Kroondiameter	15 - 20 m
Stamomtrek:	207
Conditie:	Voldoende
Toekomstverwachting:	>15 jaar

Overige gegevens

Beleidsstatus

Beschermwaarde:	Beeldbepalende waarde
Status:	Beschermwaardige houtopstand
Advies status:	Beschermwaardige houtopstand
Besluit status:	
Datum besluit:	
Besluitnummer:	

Locatiekaartje

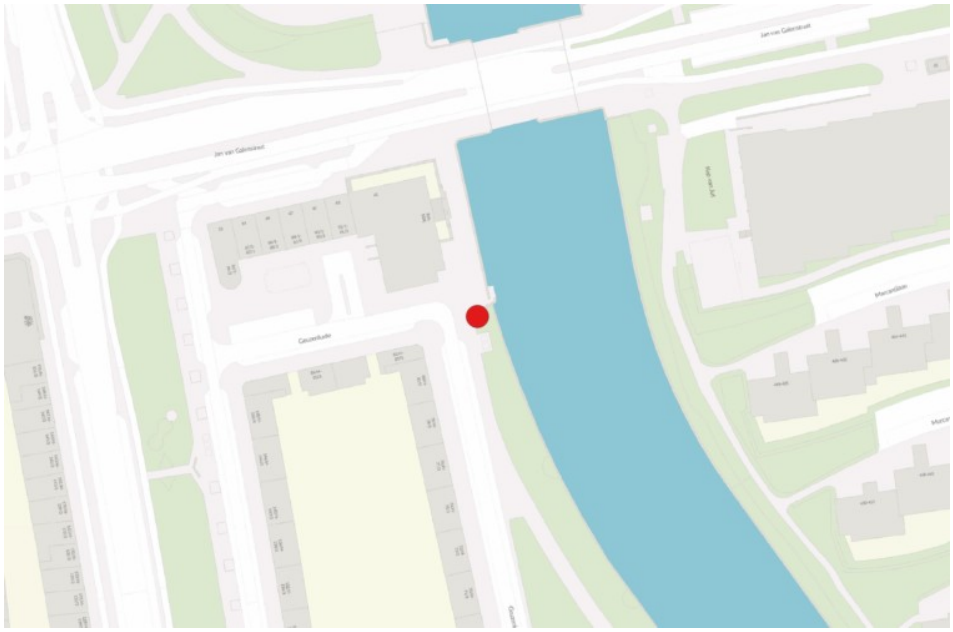

Moerascipres 494933

Algemene gegevens

Boomnummer:	494933
Stadsdeel:	West
Straat:	Geuzenkade
Huisnummer:	
Eigenaar:	Gemeente Amsterdam
Beheerder	V&OR



Boomgegevens

Boomsoort:	Taxodium distichum
Boomsoort NL:	Moerascipres
Plantjaar:	1960
Boomtype:	Niet vrij uitgroeiende boom
Plantverband:	Rij
Kroondiameter	15 - 20 m
Stamomtrek:	267cm
Conditie:	Goed
Toekomstverwachting:	>15 jaar

Overige gegevens

Beleidsstatus

Beschermwaarde:	Beeldbepalende waarde, Cultuurhistorische waarde
Status:	Ander waardevol groen
Advies status:	Beschermwaardige houtopstand
Besluit status:	
Datum besluit:	
Besluitnummer:	

Locatiekaartje

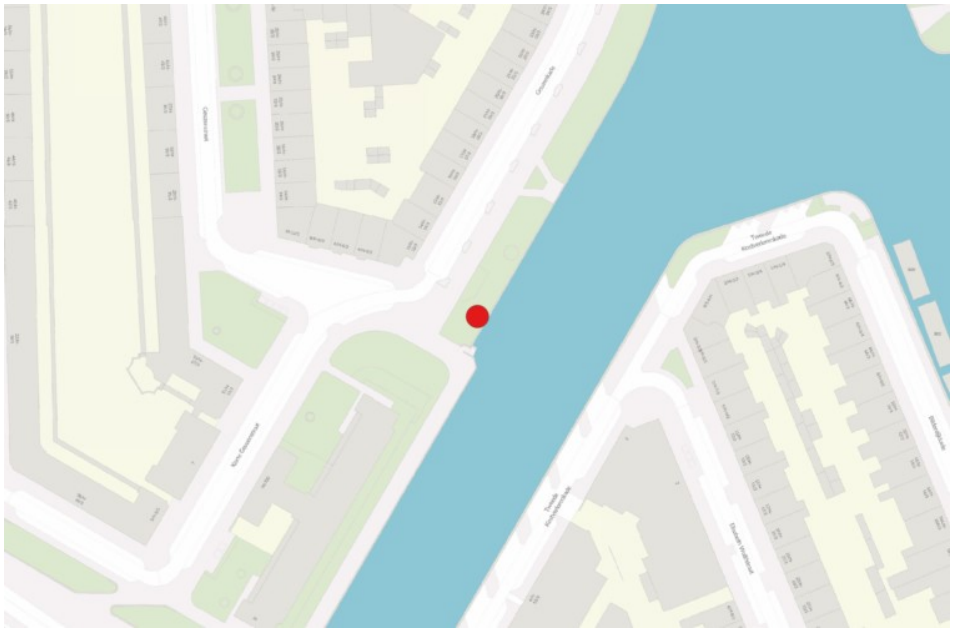

Moerascipres 494934

Algemene gegevens

Boomnummer:	494934
Stadsdeel:	West
Straat:	Geuzenkade
Huisnummer:	
Eigenaar:	Gemeente Amsterdam
Beheerder	V&OR



Boomgegevens

Boomsoort:	Taxodium distichum
Boomsoort NL:	Moerascipres
Plantjaar:	1960
Boomtype:	Niet vrij uitgroeiende boom
Plantverband:	Rij
Kroondiameter	10 - 15 m
Stamomtrek:	187cm
Conditie:	Goed
Toekomstverwachting:	>15 jaar

Overige gegevens

Beleidsstatus

Beschermwaarde:	Beeldbepalende waarde, Cultuurhistorische waarde
Status:	Ander waardevol groen
Advies status:	Beschermwaardige houtopstand
Besluit status:	
Datum besluit:	
Besluitnummer:	

Locatiekaartje



Moerascipres 494936

Algemene gegevens

Boomnummer:	494936
Stadsdeel:	West
Straat:	Geuzenkade
Huisnummer:	
Eigenaar:	Gemeente Amsterdam
Beheerder	V&OR



Boomgegevens

Boomsoort:	Taxodium distichum
Boomsoort NL:	Moerascipres
Plantjaar:	1960
Boomtype:	Niet vrij uitgroeiende boom
Plantverband:	Rij
Kroondiameter	10 - 15 m
Stamomtrek:	237cm
Conditie:	Goed
Toekomstverwachting:	>15 jaar

Overige gegevens

Beleidsstatus

Beschermwaarde:	Beeldbepalende waarde, Cultuurhistorische waarde
Status:	Ander waardevol groen
Advies status:	Beschermwaardige houtopstand
Besluit status:	
Datum besluit:	
Besluitnummer:	

Locatiekaartje

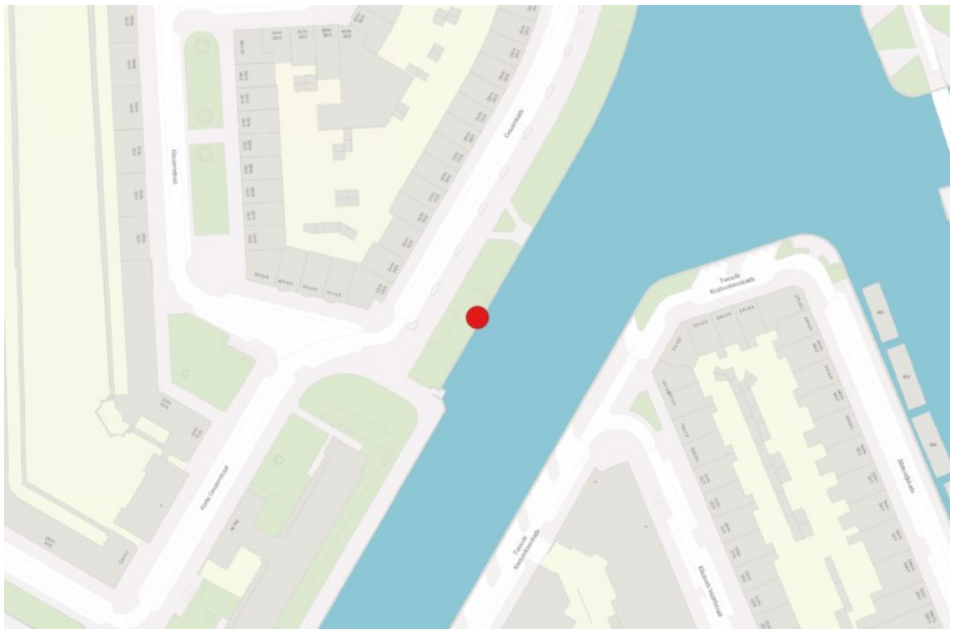

Moerascipres 494937

Algemene gegevens

Boomnummer:	494937
Stadsdeel:	West
Straat:	Geuzenkade
Huisnummer:	
Eigenaar:	Gemeente Amsterdam
Beheerder	V&OR



Boomgegevens

Boomsoort:	Taxodium distichum
Boomsoort NL:	Moerascipres
Plantjaar:	1960
Boomtype:	Niet vrij uitgroeiende boom
Plantverband:	Rij
Kroondiameter	10 - 15 m
Stamomtrek:	197cm
Conditie:	Goed
Toekomstverwachting:	>15 jaar

Overige gegevens

Beleidsstatus

Beschermwaarde:	Beeldbepalende waarde, Cultuurhistorische waarde
Status:	Ander waardevol groen
Advies status:	Beschermwaardige houtopstand
Besluit status:	
Datum besluit:	
Besluitnummer:	

Locatiekaartje

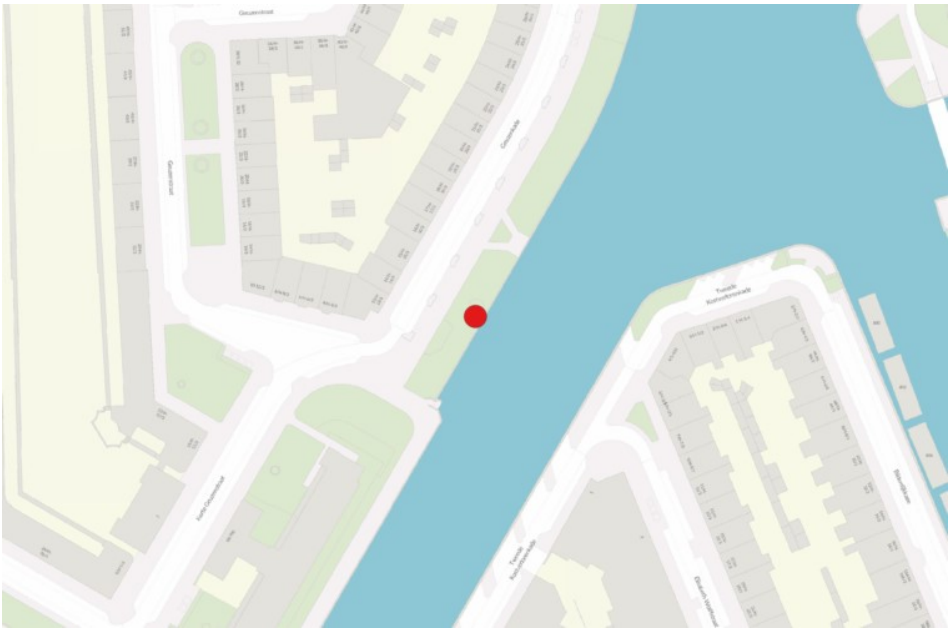

Moerascipres 494938

Algemene gegevens

Boomnummer:	494938
Stadsdeel:	West
Straat:	Geuzenkade
Huisnummer:	
Eigenaar:	Gemeente Amsterdam
Beheerder	V&OR



Boomgegevens

Boomsoort:	Taxodium distichum
Boomsoort NL:	Moerascipres
Plantjaar:	1976
Boomtype:	Niet vrij uitgroeiende boom
Plantverband:	Rij
Kroondiameter	10 - 15 m
Stamomtrek:	137cm
Conditie:	Onvoldoende
Toekomstverwachting:	10 tot 15 jaar

Overige gegevens

Beleidsstatus

Beschermwaarde:	Beeldbepalende waarde, Cultuurhistorische waarde
Status:	Ander waardevol groen
Advies status:	Beschermwaardige houtopstand
Besluit status:	
Datum besluit:	
Besluitnummer:	

Locatiekaartje

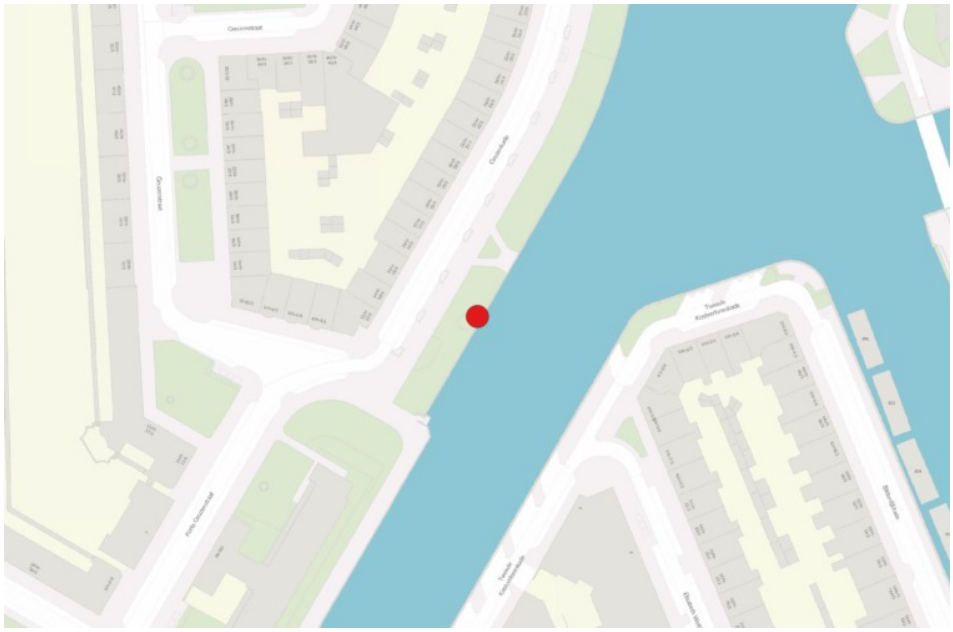

Moerascipres 494943

Algemene gegevens

Boomnummer:	494943
Stadsdeel:	West
Straat:	Geuzenkade
Huisnummer:	
Eigenaar:	Gemeente Amsterdam
Beheerder	V&OR



Boomgegevens

Boomsoort:	Taxodium distichum
Boomsoort NL:	Moerascipres
Plantjaar:	1960
Boomtype:	Niet vrij uitgroeiende boom
Plantverband:	Rij
Kroondiameter	10 - 15 m
Stamomtrek:	229cm
Conditie:	Onvoldoende
Toekomstverwachting:	10 tot 15 jaar

Overige gegevens

Beleidsstatus

Beschermwaarde:	Beeldbepalende waarde, Cultuurhistorische waarde
Status:	Ander waardevol groen
Advies status:	Beschermwaardige houtopstand
Besluit status:	
Datum besluit:	
Besluitnummer:	

Locatiekaartje

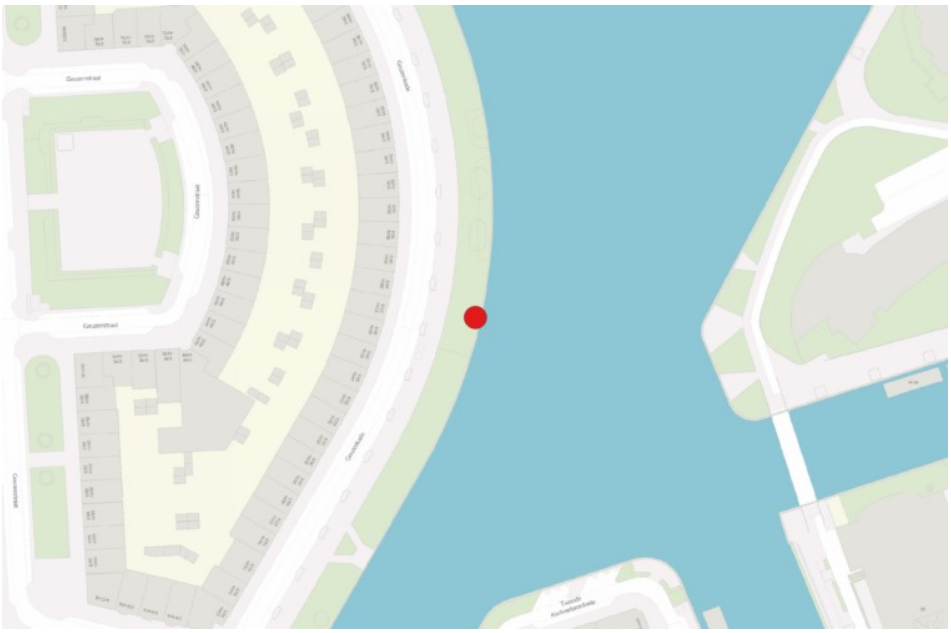

Moerascipres 494944

Algemene gegevens

Boomnummer:	494944
Stadsdeel:	West
Straat:	Geuzenkade
Huisnummer:	
Eigenaar:	Gemeente Amsterdam
Beheerder	V&OR



Boomgegevens

Boomsoort:	Taxodium distichum
Boomsoort NL:	Moerascipres
Plantjaar:	1960
Boomtype:	Niet vrij uitgroeiende boom
Plantverband:	Rij
Kroondiameter	10 - 15 m
Stamomtrek:	229cm
Conditie:	Voldoende
Toekomstverwachting:	>15 jaar

Overige gegevens

Beleidsstatus

Beschermwaarde:	Beeldbepalende waarde, Cultuurhistorische waarde
Status:	Ander waardevol groen
Advies status:	Beschermwaardige houtopstand
Besluit status:	
Datum besluit:	
Besluitnummer:	

Locatiekaartje

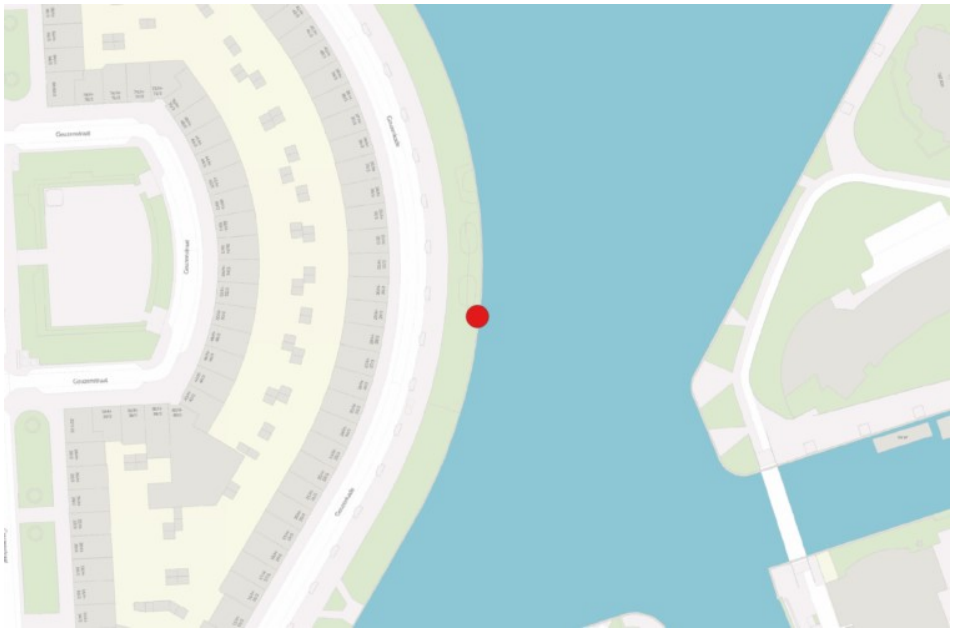

Moerascipres 494945

Algemene gegevens

Boomnummer:	494945
Stadsdeel:	West
Straat:	Geuzenkade
Huisnummer:	
Eigenaar:	Gemeente Amsterdam
Beheerder	V&OR



Boomgegevens

Boomsoort:	Taxodium distichum
Boomsoort NL:	Moerascipres
Plantjaar:	1960
Boomtype:	Niet vrij uitgroeiende boom
Plantverband:	Rij
Kroondiameter	10 - 15 m
Stamomtrek:	242cm
Conditie:	Voldoende
Toekomstverwachting:	>15 jaar

Overige gegevens

Beleidsstatus

Beschermwaarde:	Beeldbepalende waarde, Cultuurhistorische waarde
Status:	Ander waardevol groen
Advies status:	Beschermwaardige houtopstand
Besluit status:	
Datum besluit:	
Besluitnummer:	

Locatiekaartje

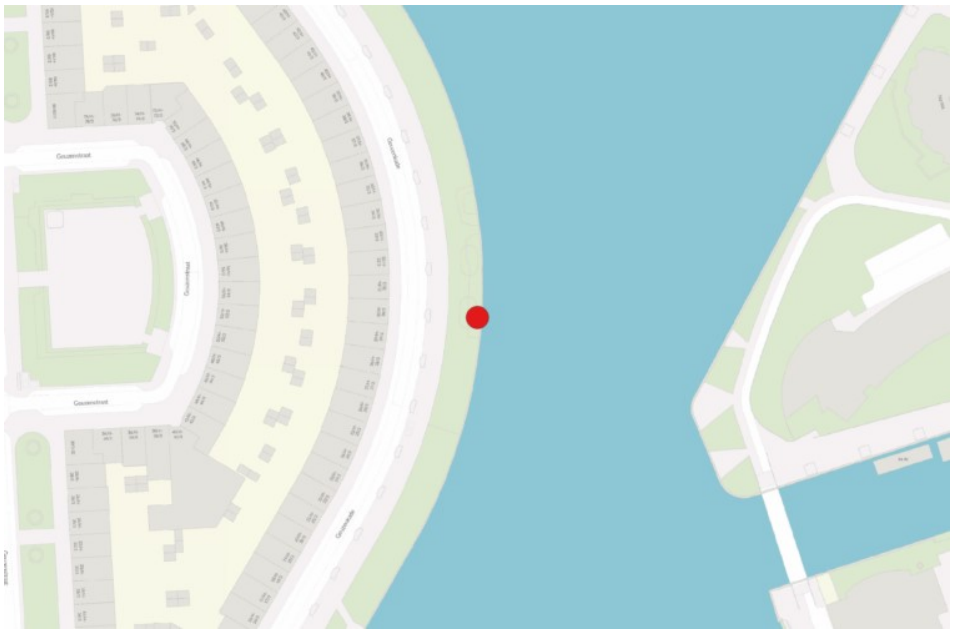

Moerascipres 494946

Algemene gegevens

Boomnummer:	494946
Stadsdeel:	West
Straat:	Geuzenkade
Huisnummer:	
Eigenaar:	Gemeente Amsterdam
Beheerder	V&OR



Boomgegevens

Boomsoort:	Taxodium distichum
Boomsoort NL:	Moerascipres
Plantjaar:	1960
Boomtype:	Niet vrij uitgroeiende boom
Plantverband:	Rij
Kroondiameter	10 - 15 m
Stamomtrek:	167cm
Conditie:	Voldoende
Toekomstverwachting:	>15 jaar

Overige gegevens

Beleidsstatus

Beschermwaarde:	Beeldbepalende waarde, Cultuurhistorische waarde
Status:	Ander waardevol groen
Advies status:	Beschermwaardige houtopstand
Besluit status:	
Datum besluit:	
Besluitnummer:	

Locatiekaartje

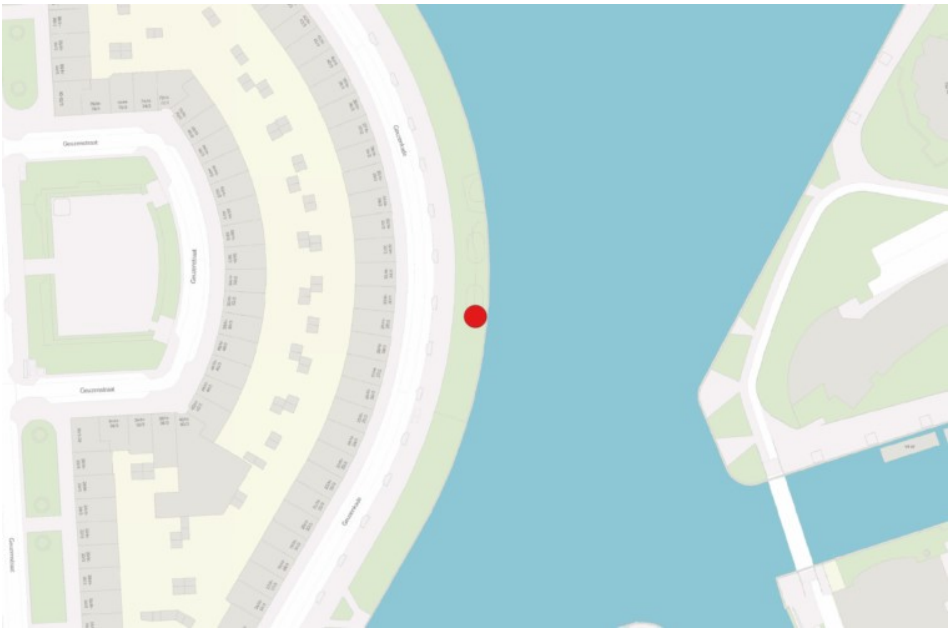

Scherpe hulst 494947

Algemene gegevens

Boomnummer:	494947
Stadsdeel:	West
Straat:	Geuzenkade
Huisnummer:	
Eigenaar:	Gemeente Amsterdam
Beheerder	V&OR



Boomgegevens

Boomsoort:	Ilex aquifolium `J.C. van Tol`
Boomsoort NL:	Scherpe hulst
Plantjaar:	1963
Boomtype:	Niet vrij uitgroeiende boom
Plantverband:	Solitair
Kroondiameter	< 5 m
Stamomtrek:	89cm
Conditie:	Voldoende
Toekomstverwachting:	>15 jaar

Overige gegevens

Beleidsstatus

Beschermwaarde:	Beeldbepalende waarde, Cultuurhistorische waarde
Status:	Ander waardevol groen
Advies status:	Beschermwaardige houtopstand
Besluit status:	
Datum besluit:	
Besluitnummer:	

Locatiekaartje

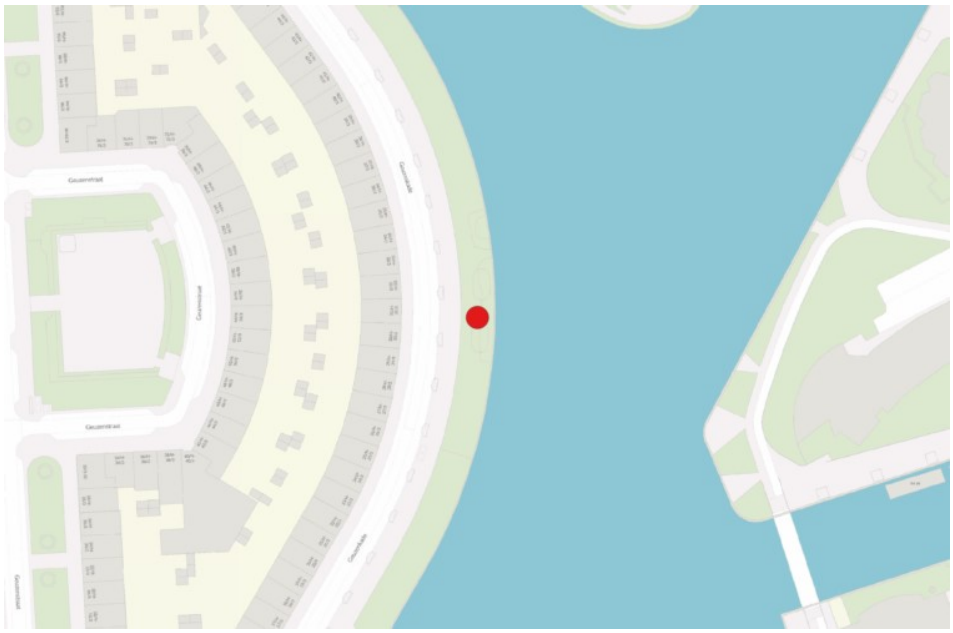

Moerascipres 494948

Algemene gegevens

Boomnummer:	494948
Stadsdeel:	West
Straat:	Geuzenkade
Huisnummer:	
Eigenaar:	Gemeente Amsterdam
Beheerder	V&OR



Boomgegevens

Boomsoort:	Taxodium distichum
Boomsoort NL:	Moerascipres
Plantjaar:	1960
Boomtype:	Niet vrij uitgroeiende boom
Plantverband:	Rij
Kroondiameter	10 - 15 m
Stamomtrek:	247cm
Conditie:	Voldoende
Toekomstverwachting:	>15 jaar

Overige gegevens

Beleidsstatus

Beschermwaarde:	Beeldbepalende waarde, Cultuurhistorische waarde
Status:	Ander waardevol groen
Advies status:	Beschermwaardige houtopstand
Besluit status:	
Datum besluit:	
Besluitnummer:	

Locatiekaartje

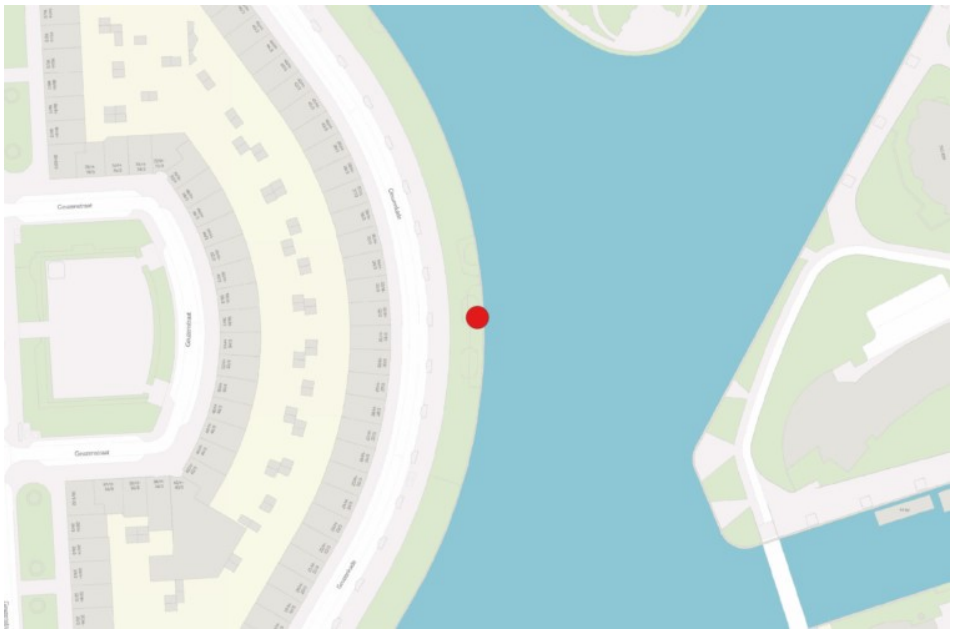

Scherpe hulst 494949

Algemene gegevens

Boomnummer:	494949
Stadsdeel:	West
Straat:	Geuzenkade
Huisnummer:	
Eigenaar:	Gemeente Amsterdam
Beheerder	V&OR



Boomgegevens

Boomsoort:	Ilex aquifolium `J.C. van Tol`
Boomsoort NL:	Scherpe hulst
Plantjaar:	1963
Boomtype:	Niet vrij uitgroeiende boom
Plantverband:	Solitair
Kroondiameter	5 - 10 m
Stamomtrek:	114cm
Conditie:	Voldoende
Toekomstverwachting:	>15 jaar

Overige gegevens

Beleidsstatus

Beschermwaarde:	Beeldbepalende waarde, Cultuurhistorische waarde
Status:	Ander waardevol groen
Advies status:	Beschermwaardige houtopstand
Besluit status:	
Datum besluit:	
Besluitnummer:	

Locatiekaartje

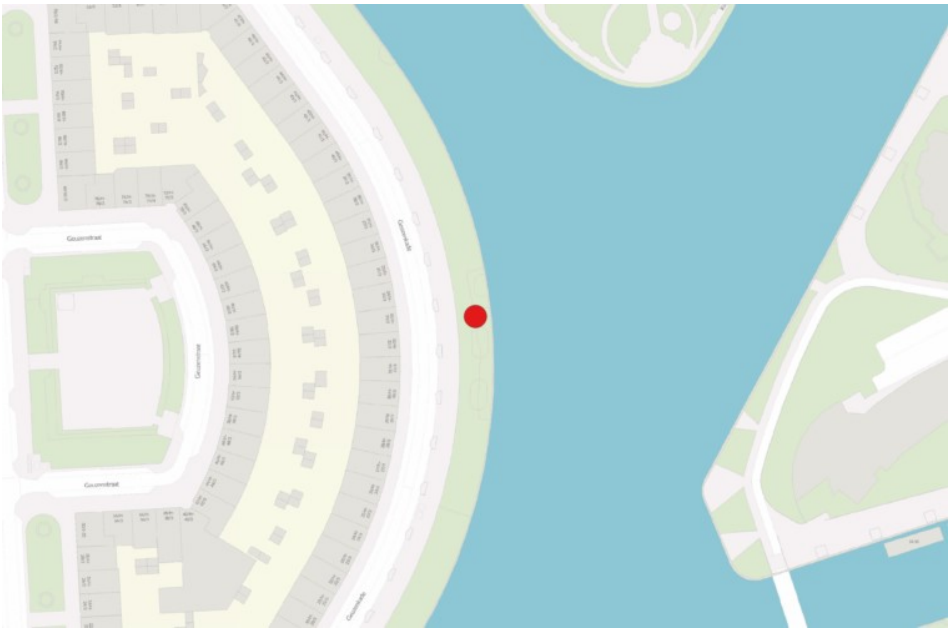

Moerascipres 494950

Algemene gegevens

Boomnummer:	494950
Stadsdeel:	West
Straat:	Geuzenkade
Huisnummer:	
Eigenaar:	Gemeente Amsterdam
Beheerder	V&OR



Boomgegevens

Boomsoort:	Taxodium distichum
Boomsoort NL:	Moerascipres
Plantjaar:	1943
Boomtype:	Niet vrij uitgroeiende boom
Plantverband:	Rij
Kroondiameter	10 - 15 m
Stamomtrek:	219cm
Conditie:	Voldoende
Toekomstverwachting:	>15 jaar

Overige gegevens

Beleidsstatus

Beschermwaarde:	Beeldbepalende waarde, Cultuurhistorische waarde
Status:	Ander waardevol groen
Advies status:	Beschermwaardige houtopstand
Besluit status:	
Datum besluit:	
Besluitnummer:	

Locatiekaartje

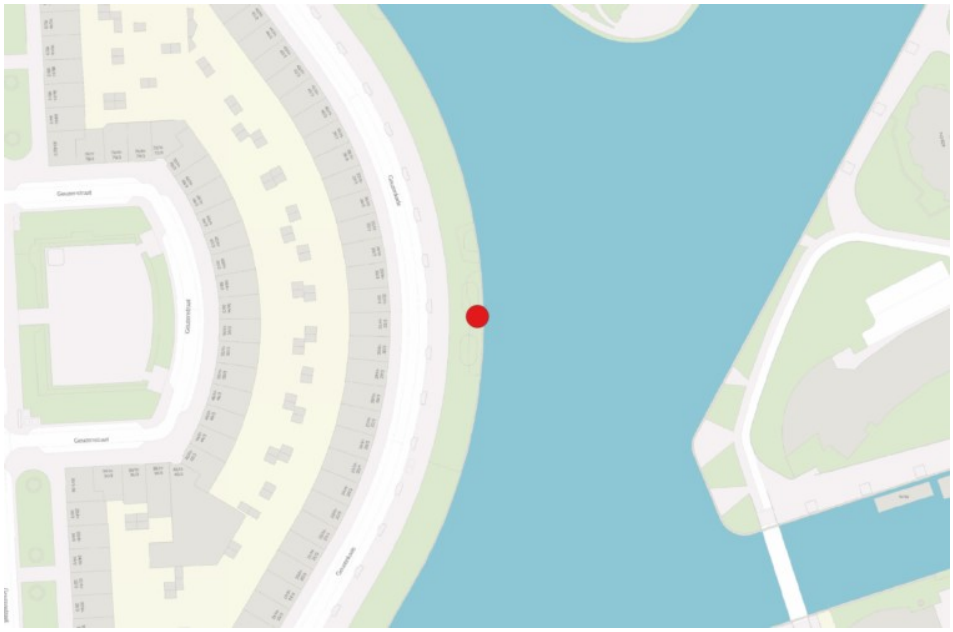

Gele treurwilg 494951

Algemene gegevens

Boomnummer:	494951
Stadsdeel:	West
Straat:	Geuzenkade
Huisnummer:	
Eigenaar:	Gemeente Amsterdam
Beheerder	V&OR



Boomgegevens

Boomsoort:	Salix sepulcralis `Chrysocoma`
Boomsoort NL:	Gele treurwilg
Plantjaar:	1958
Boomtype:	Niet vrij uitgroeiende boom
Plantverband:	Solitair
Kroondiameter	15 - 20 m
Stamomtrek:	295cm
Conditie:	Voldoende
Toekomstverwachting:	>15 jaar

Overige gegevens

Beleidsstatus

Beschermwaarde:	Beeldbepalende waarde, Cultuurhistorische waarde
Status:	Ander waardevol groen
Advies status:	Beschermwaardige houtopstand
Besluit status:	
Datum besluit:	
Besluitnummer:	

Locatiekaartje

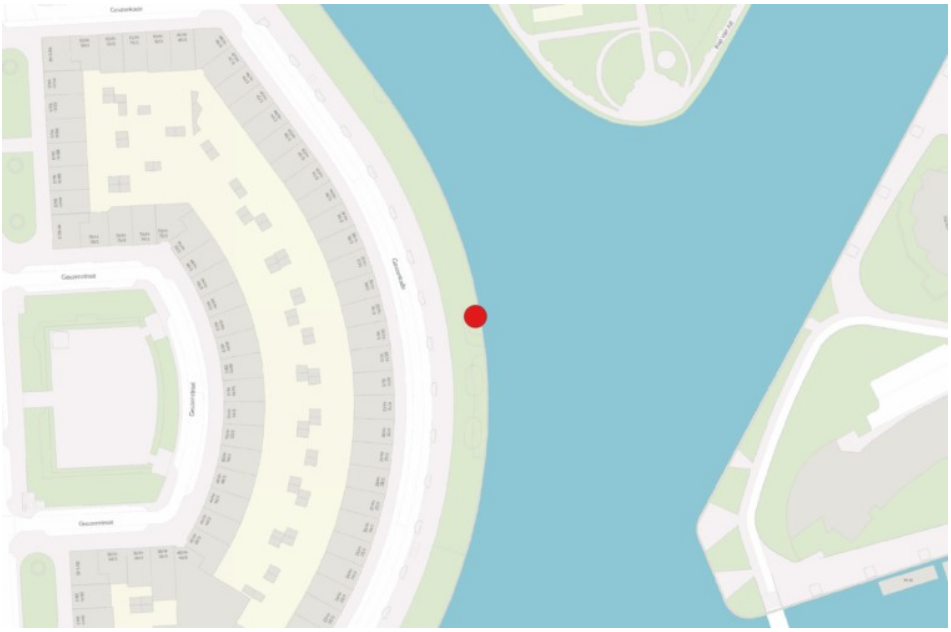

Gele treurwilg 494957

Algemene gegevens

Boomnummer:	494957
Stadsdeel:	West
Straat:	Geuzenkade
Huisnummer:	
Eigenaar:	Gemeente Amsterdam
Beheerder	V&OR



Boomgegevens

Boomsoort:	Salix sepulcralis `Chrysocoma`
Boomsoort NL:	Gele treurwilg
Plantjaar:	1960
Boomtype:	Vormboom - gekandelaberd /
Plantverband:	Rij
Kroondiameter	< 5 m
Stamomtrek:	272
Conditie:	Onvoldoende
Toekomstverwachting:	>15 jaar

Overige gegevens

Beleidsstatus

Beschermwaarde:	Beeldbepalende waarde
Status:	Beschermwaardige houtopstand
Advies status:	Beschermwaardige houtopstand
Besluit status:	
Datum besluit:	
Besluitnummer:	

Locatiekaartje

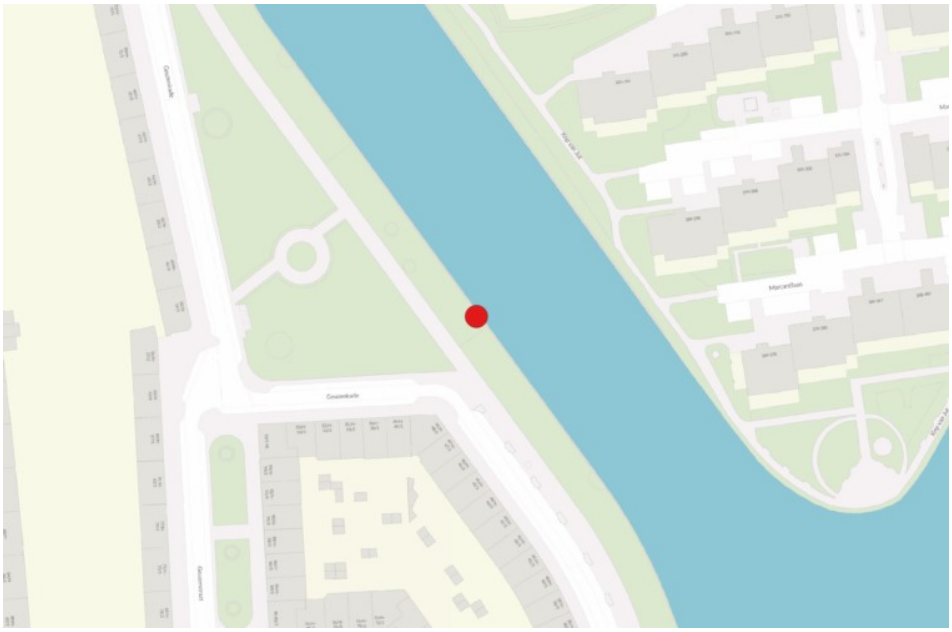

Moerascipres 494958

Algemene gegevens

Boomnummer:	494958
Stadsdeel:	West
Straat:	Geuzenkade
Huisnummer:	
Eigenaar:	Gemeente Amsterdam
Beheerder	V&OR



Boomgegevens

Boomsoort:	Taxodium distichum
Boomsoort NL:	Moerascipres
Plantjaar:	1960
Boomtype:	Niet vrij uitgroeiende boom
Plantverband:	Groep
Kroondiameter	5 - 10 m
Stamomtrek:	285
Conditie:	Voldoende
Toekomstverwachting:	>15 jaar

Overige gegevens

Beleidsstatus

Beschermwaarde:	Beeldbepalende waarde
Status:	Beschermwaardige houtopstand
Advies status:	Beschermwaardige houtopstand
Besluit status:	
Datum besluit:	
Besluitnummer:	

Locatiekaartje

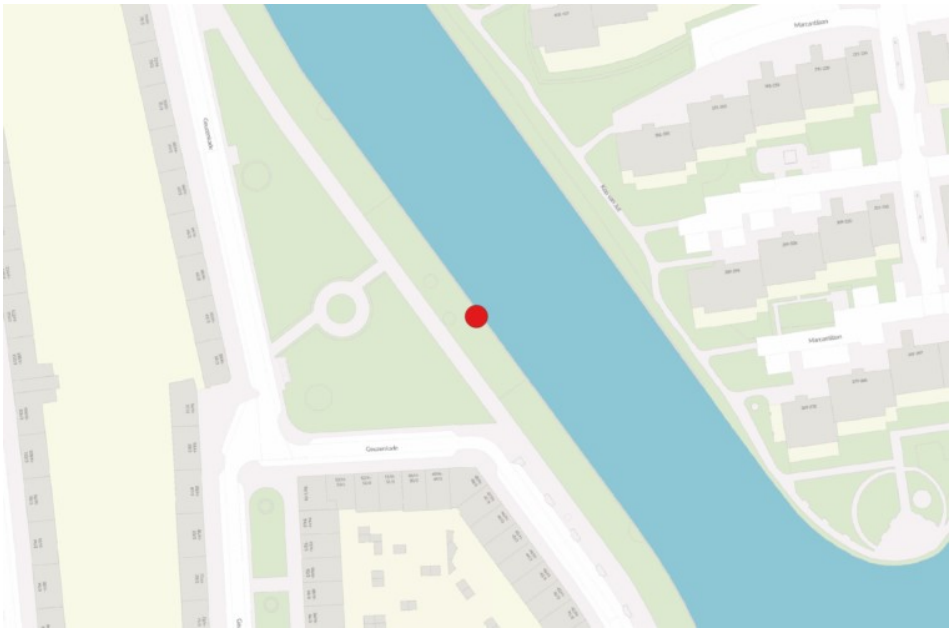

Moerascipres 494959

Algemene gegevens

Boomnummer:	494959
Stadsdeel:	West
Straat:	Geuzenkade
Huisnummer:	
Eigenaar:	Gemeente Amsterdam
Beheerder	V&OR



Boomgegevens

Boomsoort:	Taxodium distichum
Boomsoort NL:	Moerascipres
Plantjaar:	1960
Boomtype:	Niet vrij uitgroeiende boom
Plantverband:	Groep
Kroondiameter	5 - 10 m
Stamomtrek:	197
Conditie:	Voldoende
Toekomstverwachting:	>15 jaar

Overige gegevens

Beleidsstatus

Beschermwaarde:	Beeldbepalende waarde
Status:	Beschermwaardige houtopstand
Advies status:	Beschermwaardige houtopstand
Besluit status:	
Datum besluit:	
Besluitnummer:	

Locatiekaartje

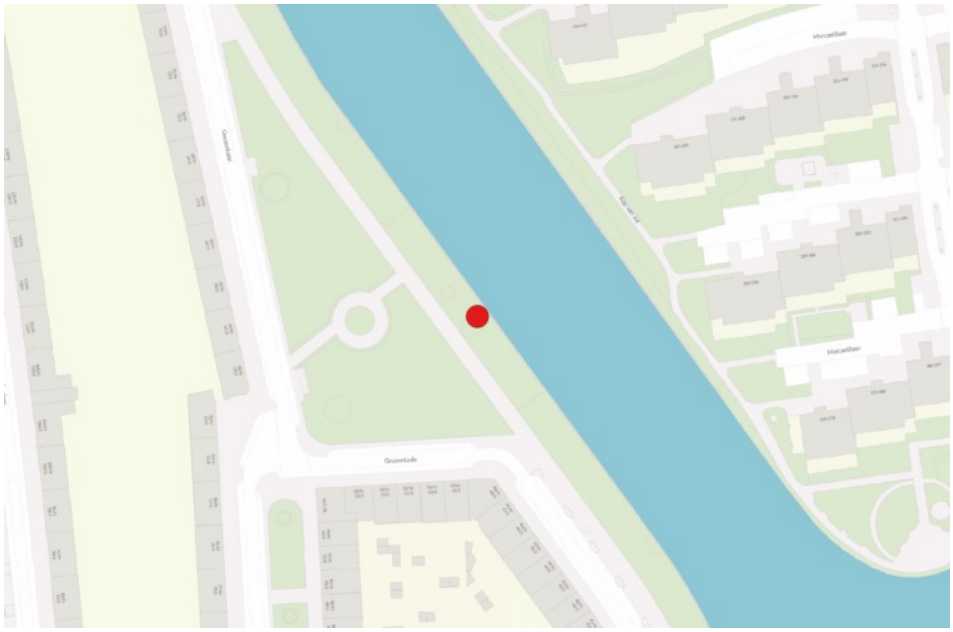

Moerascipres 494960

Algemene gegevens

Boomnummer:	494960
Stadsdeel:	West
Straat:	Geuzenkade
Huisnummer:	
Eigenaar:	Gemeente Amsterdam
Beheerder	V&OR



Boomgegevens

Boomsoort:	Taxodium distichum
Boomsoort NL:	Moerascipres
Plantjaar:	1960
Boomtype:	Niet vrij uitgroeiende boom
Plantverband:	Groep
Kroondiameter	5 - 10 m
Stamomtrek:	167
Conditie:	Voldoende
Toekomstverwachting:	>15 jaar

Overige gegevens

Beleidsstatus

Beschermwaarde:	Beeldbepalende waarde
Status:	Beschermwaardige houtopstand
Advies status:	Beschermwaardige houtopstand
Besluit status:	
Datum besluit:	
Besluitnummer:	

Locatiekaartje

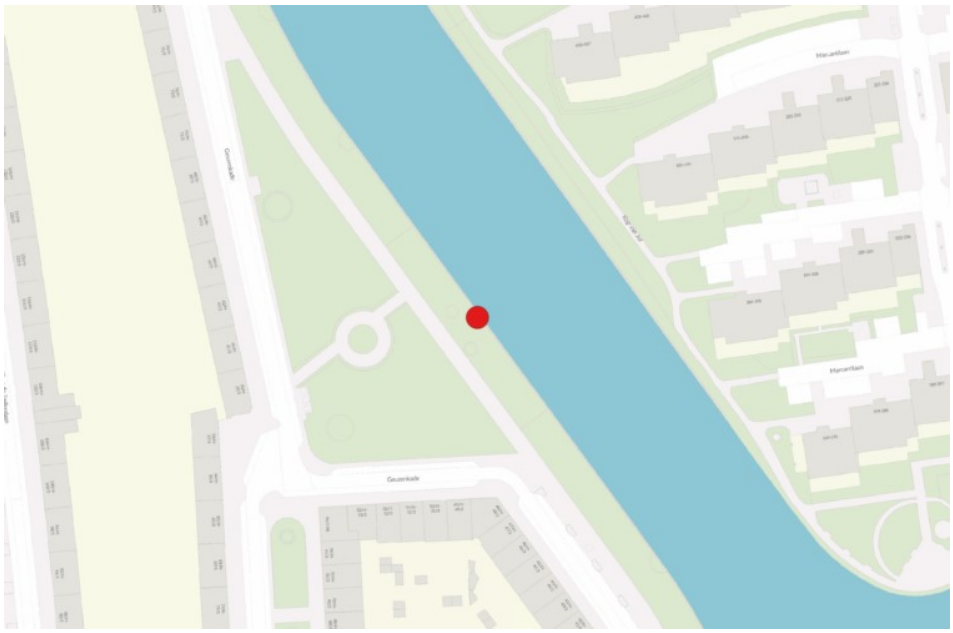

Moerascipres 494961

Algemene gegevens

Boomnummer:	494961
Stadsdeel:	West
Straat:	Geuzenkade
Huisnummer:	
Eigenaar:	Gemeente Amsterdam
Beheerder	V&OR



Boomgegevens

Boomsoort:	Taxodium distichum
Boomsoort NL:	Moerascipres
Plantjaar:	1960
Boomtype:	Niet vrij uitgroeiende boom
Plantverband:	Groep
Kroondiameter	5 - 10 m
Stamomtrek:	227
Conditie:	Voldoende
Toekomstverwachting:	>15 jaar

Overige gegevens

Beleidsstatus

Beschermwaarde:	Beeldbepalende waarde
Status:	Beschermwaardige houtopstand
Advies status:	Beschermwaardige houtopstand
Besluit status:	
Datum besluit:	
Besluitnummer:	

Locatiekaartje

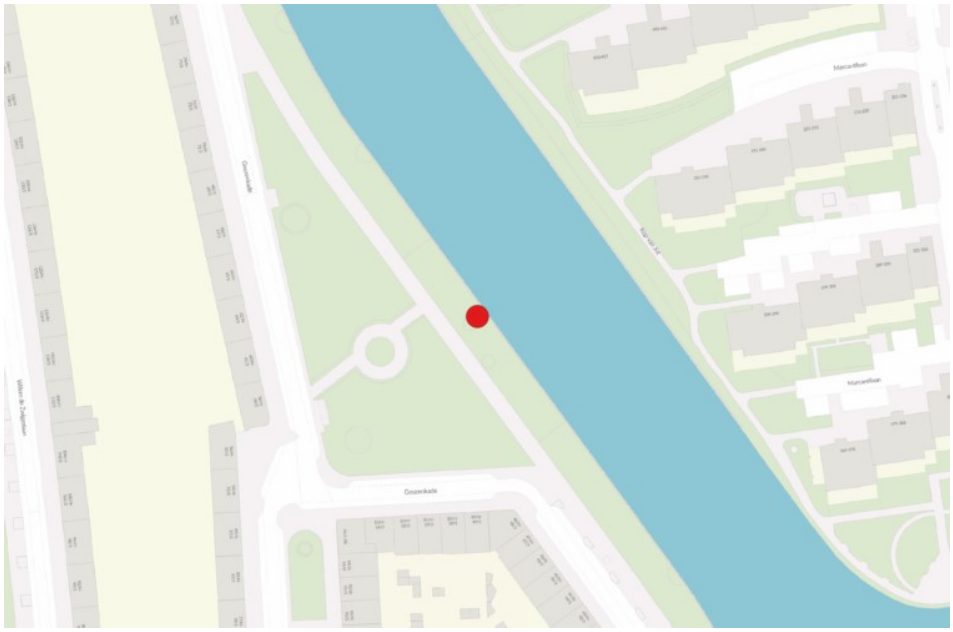

Moerascipres 494962

Algemene gegevens

Boomnummer:	494962
Stadsdeel:	West
Straat:	Geuzenkade
Huisnummer:	
Eigenaar:	Gemeente Amsterdam
Beheerder	V&OR



Boomgegevens

Boomsoort:	Taxodium distichum
Boomsoort NL:	Moerascipres
Plantjaar:	1960
Boomtype:	Niet vrij uitgroeiende boom
Plantverband:	Groep
Kroondiameter	5 - 10 m
Stamomtrek:	263
Conditie:	Voldoende
Toekomstverwachting:	>15 jaar

Overige gegevens

Beleidsstatus

Beschermwaarde:	Beeldbepalende waarde
Status:	Beschermwaardige houtopstand
Advies status:	Beschermwaardige houtopstand
Besluit status:	
Datum besluit:	
Besluitnummer:	

Locatiekaartje

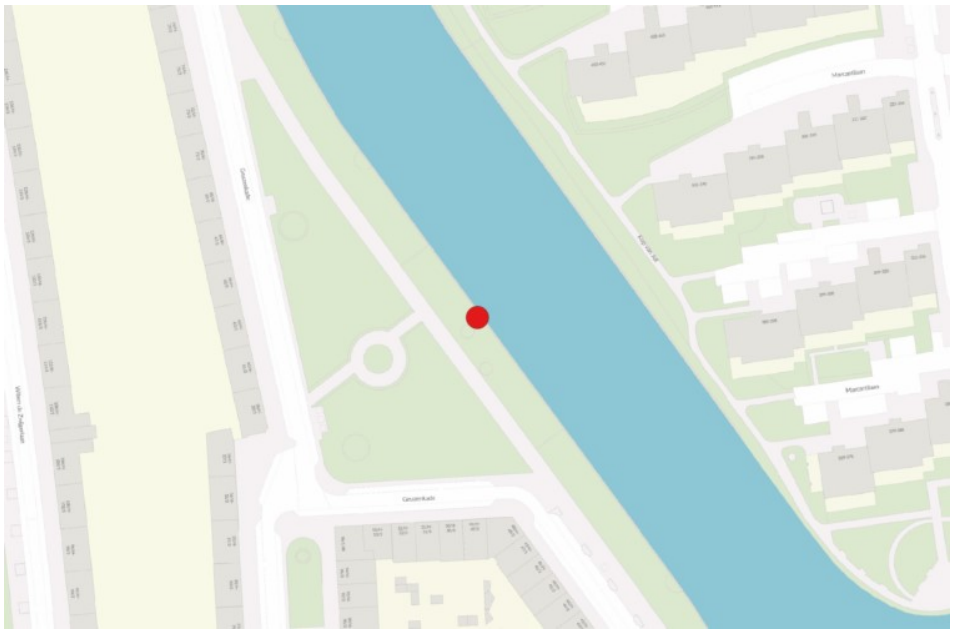

Moerascipres 494963

Algemene gegevens

Boomnummer:	494963
Stadsdeel:	West
Straat:	Geuzenkade
Huisnummer:	
Eigenaar:	Gemeente Amsterdam
Beheerder	V&OR



Boomgegevens

Boomsoort:	Taxodium distichum
Boomsoort NL:	Moerascipres
Plantjaar:	1960
Boomtype:	Vormboom - gekandelaberd /
Plantverband:	Solitair
Kroondiameter	< 5 m
Stamomtrek:	262
Conditie:	Onvoldoende
Toekomstverwachting:	10 tot 15 jaar

Overige gegevens

Beleidsstatus

Beschermwaarde:	Beeldbepalende waarde
Status:	Beschermwaardige houtopstand
Advies status:	Beschermwaardige houtopstand
Besluit status:	
Datum besluit:	
Besluitnummer:	

Locatiekaartje

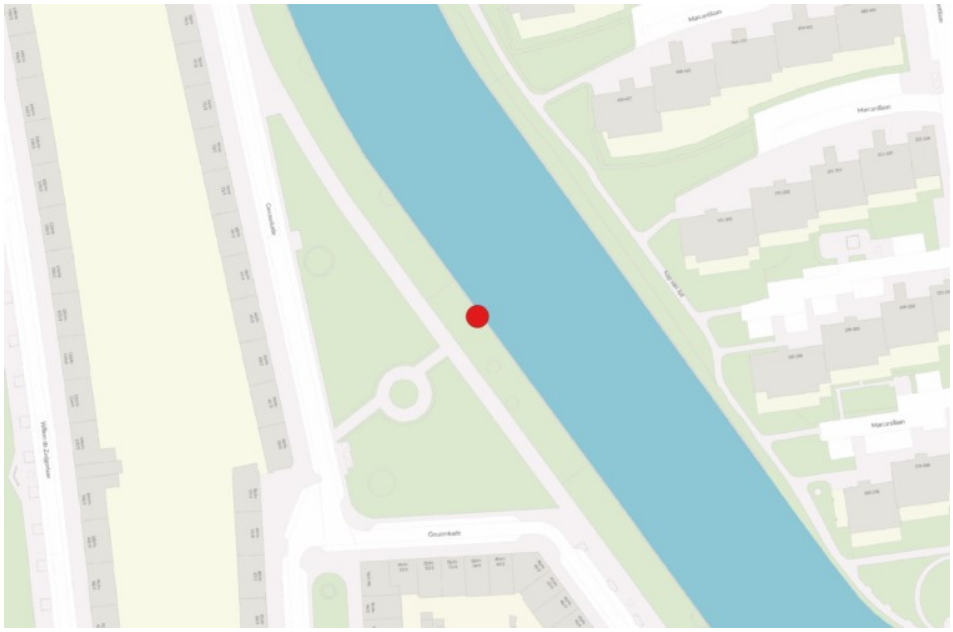

Moerascipres 494967

Algemene gegevens

Boomnummer:	494967
Stadsdeel:	West
Straat:	Geuzenkade
Huisnummer:	
Eigenaar:	Gemeente Amsterdam
Beheerder	V&OR



Boomgegevens

Boomsoort:	Taxodium distichum
Boomsoort NL:	Moerascipres
Plantjaar:	1960
Boomtype:	Niet vrij uitgroeiende boom
Plantverband:	Groep
Kroondiameter	10 - 15 m
Stamomtrek:	294
Conditie:	Voldoende
Toekomstverwachting:	>15 jaar

Overige gegevens

Beleidsstatus

Beschermwaarde:	Beeldbepalende waarde
Status:	Beschermwaardige houtopstand
Advies status:	Beschermwaardige houtopstand
Besluit status:	
Datum besluit:	
Besluitnummer:	

Locatiekaartje

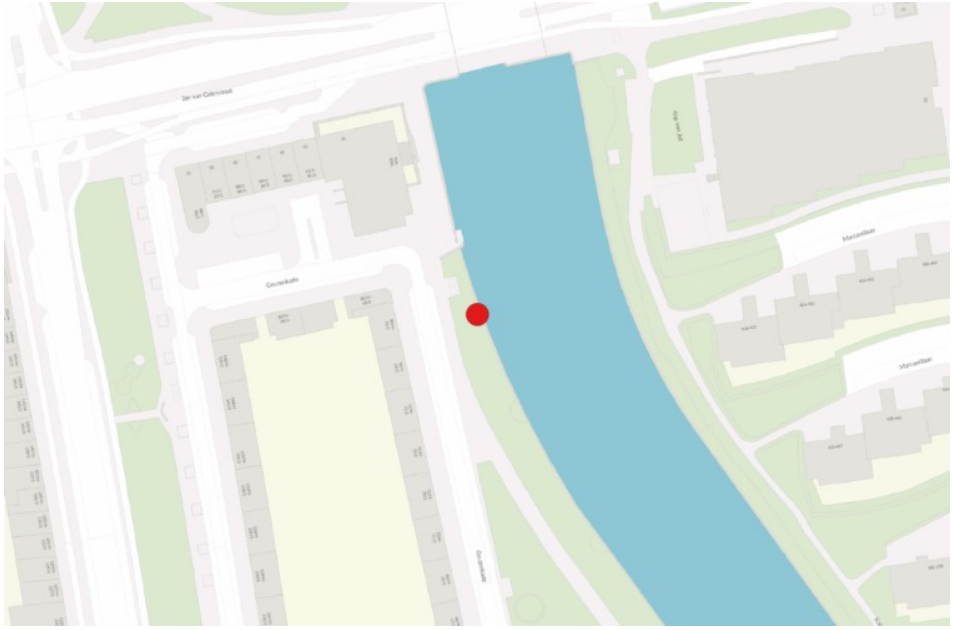

Moerascipres 494968

Algemene gegevens

Boomnummer:	494968
Stadsdeel:	West
Straat:	Geuzenkade
Huisnummer:	
Eigenaar:	Gemeente Amsterdam
Beheerder	V&OR



Boomgegevens

Boomsoort:	Taxodium distichum
Boomsoort NL:	Moerascipres
Plantjaar:	1960
Boomtype:	Niet vrij uitgroeiende boom
Plantverband:	Groep
Kroondiameter	5 - 10 m
Stamomtrek:	147
Conditie:	Onvoldoende
Toekomstverwachting:	>15 jaar

Overige gegevens

Beleidsstatus

Beschermwaarde:	Beeldbepalende waarde
Status:	Beschermwaardige houtopstand
Advies status:	Beschermwaardige houtopstand
Besluit status:	
Datum besluit:	
Besluitnummer:	

Locatiekaartje

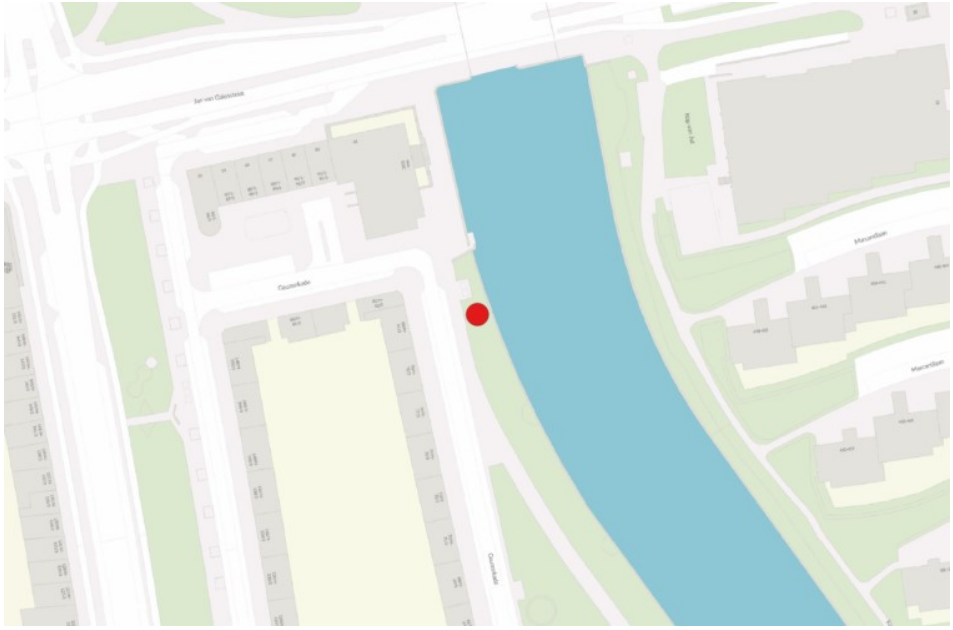

Zilveresdoorn 494969

Algemene gegevens

Boomnummer:	494969
Stadsdeel:	West
Straat:	Geuzenkade
Huisnummer:	
Eigenaar:	Gemeente Amsterdam
Beheerder	V&OR



Boomgegevens

Boomsoort:	Acer saccharinum
Boomsoort NL:	Zilveresdoorn
Plantjaar:	1950
Boomtype:	Niet vrij uitgroeiende boom
Plantverband:	Groep
Kroondiameter	20 - 25 m
Stamomtrek:	477
Conditie:	Voldoende
Toekomstverwachting:	>15 jaar

Overige gegevens

Beleidsstatus

Beschermwaarde:	Beeldbepalende waarde
Status:	Beschermwaardige houtopstand
Advies status:	Beschermwaardige houtopstand
Besluit status:	
Datum besluit:	
Besluitnummer:	

Locatiekaartje

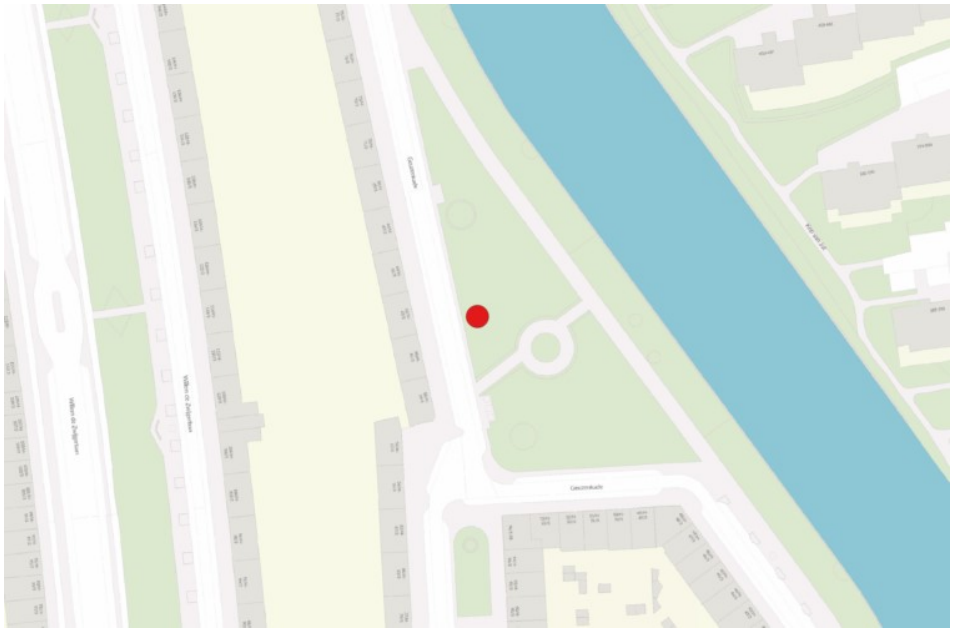

Zilveresdoorn 494970

Algemene gegevens

Boomnummer:	494970
Stadsdeel:	West
Straat:	Geuzenkade
Huisnummer:	
Eigenaar:	Gemeente Amsterdam
Beheerder	V&OR



Boomgegevens

Boomsoort:	Acer saccharinum
Boomsoort NL:	Zilveresdoorn
Plantjaar:	1950
Boomtype:	Niet vrij uitgroeiende boom
Plantverband:	Groep
Kroondiameter	15 - 20 m
Stamomtrek:	384
Conditie:	Voldoende
Toekomstverwachting:	>15 jaar

Overige gegevens

Beleidsstatus

Beschermwaarde:	Beeldbepalende waarde
Status:	Beschermwaardige houtopstand
Advies status:	Beschermwaardige houtopstand
Besluit status:	
Datum besluit:	
Besluitnummer:	

Locatiekaartje

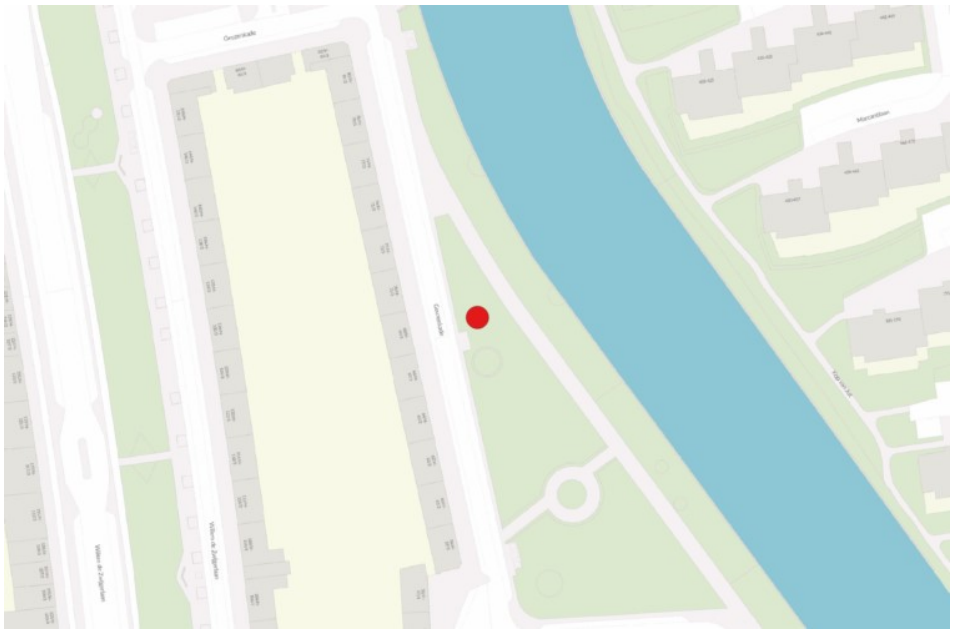

Zilveresdoorn 494972

Algemene gegevens

Boomnummer:	494972
Stadsdeel:	West
Straat:	Geuzenkade
Huisnummer:	
Eigenaar:	Gemeente Amsterdam
Beheerder	V&OR



Boomgegevens

Boomsoort:	Acer saccharinum
Boomsoort NL:	Zilveresdoorn
Plantjaar:	1950
Boomtype:	Niet vrij uitgroeiende boom
Plantverband:	Groep
Kroondiameter	15 - 20 m
Stamomtrek:	341
Conditie:	Voldoende
Toekomstverwachting:	>15 jaar

Overige gegevens

Beleidsstatus

Beschermwaarde:	Beeldbepalende waarde
Status:	Beschermwaardige houtopstand
Advies status:	Beschermwaardige houtopstand
Besluit status:	
Datum besluit:	
Besluitnummer:	

Locatiekaartje

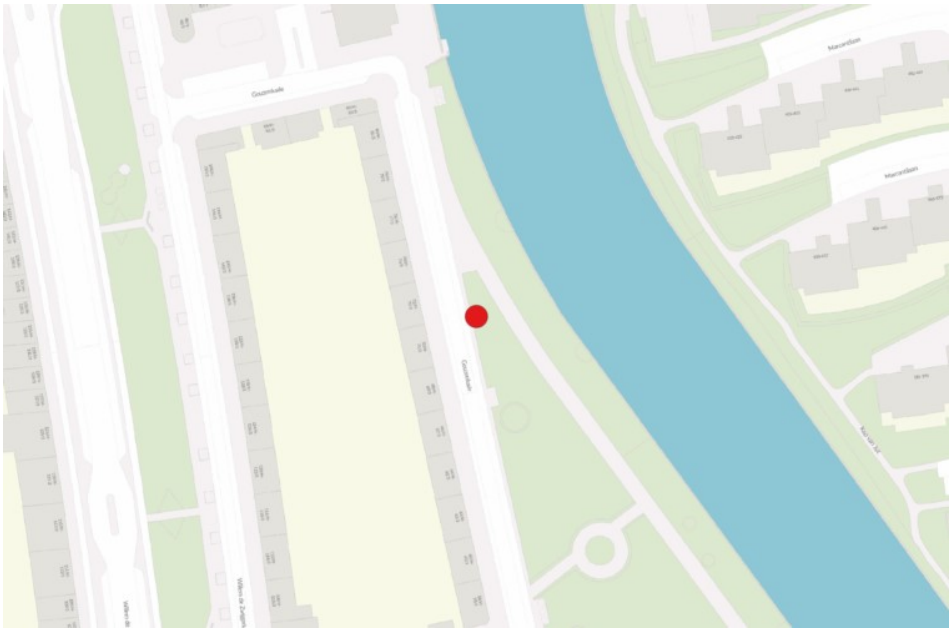

Witte esdoorn (cultuurvarieteit) 494977

Algemene gegevens

Boomnummer:	494977
Stadsdeel:	West
Straat:	Geuzenstraat
Huisnummer:	
Eigenaar:	Gemeente Amsterdam
Beheerder	V&OR



Boomgegevens

Boomsoort:	Acer saccharinum `Pyramidale`
Boomsoort NL:	Witte esdoorn (cultuurvarieteit)
Plantjaar:	1950
Boomtype:	Niet vrij uitgroeiende boom
Plantverband:	Solitair
Kroondiameter	15 - 20 m
Stamomtrek:	394
Conditie:	Goed
Toekomstverwachting:	>15 jaar

Overige gegevens

Beleidsstatus

Beschermwaarde:	Beeldbepalende waarde
Status:	Beschermwaardige houtopstand
Advies status:	Beschermwaardige houtopstand
Besluit status:	
Datum besluit:	
Besluitnummer:	

Locatiekaartje

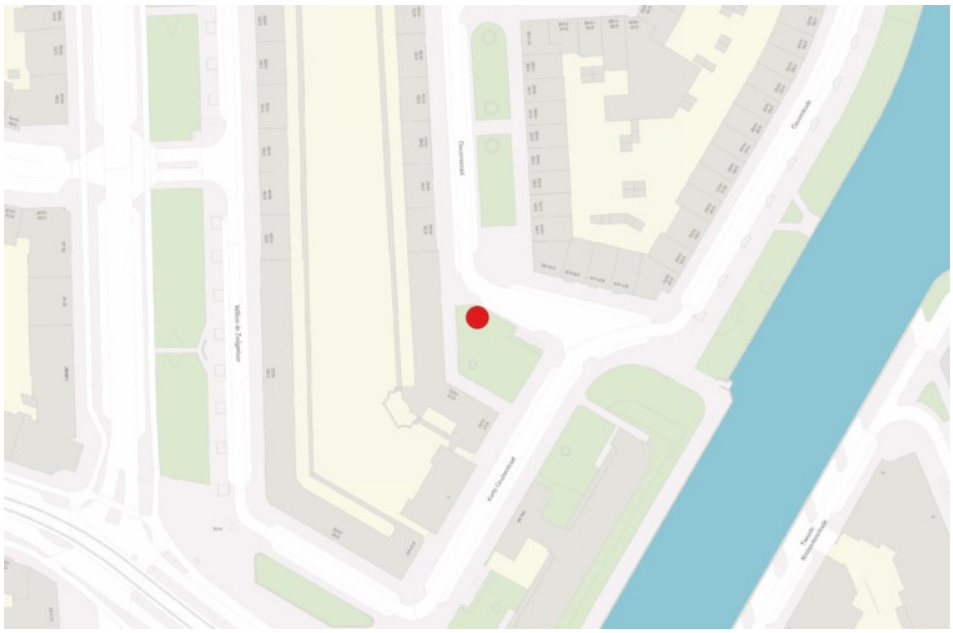

Zilveresdoorn 494994

Algemene gegevens

Boomnummer:	494994
Stadsdeel:	West
Straat:	Geuzenstraat
Huisnummer:	
Eigenaar:	Gemeente Amsterdam
Beheerder	V&OR



Boomgegevens

Boomsoort:	Acer saccharinum
Boomsoort NL:	Zilveresdoorn
Plantjaar:	1950
Boomtype:	Niet vrij uitgroeiende boom
Plantverband:	Solitair
Kroondiameter	20 - 25 m
Stamomtrek:	394
Conditie:	Goed
Toekomstverwachting:	>15 jaar

Overige gegevens

Beleidsstatus

Beschermwaarde:	Beeldbepalende waarde
Status:	Beschermwaardige houtopstand
Advies status:	Beschermwaardige houtopstand
Besluit status:	
Datum besluit:	
Besluitnummer:	

Locatiekaartje

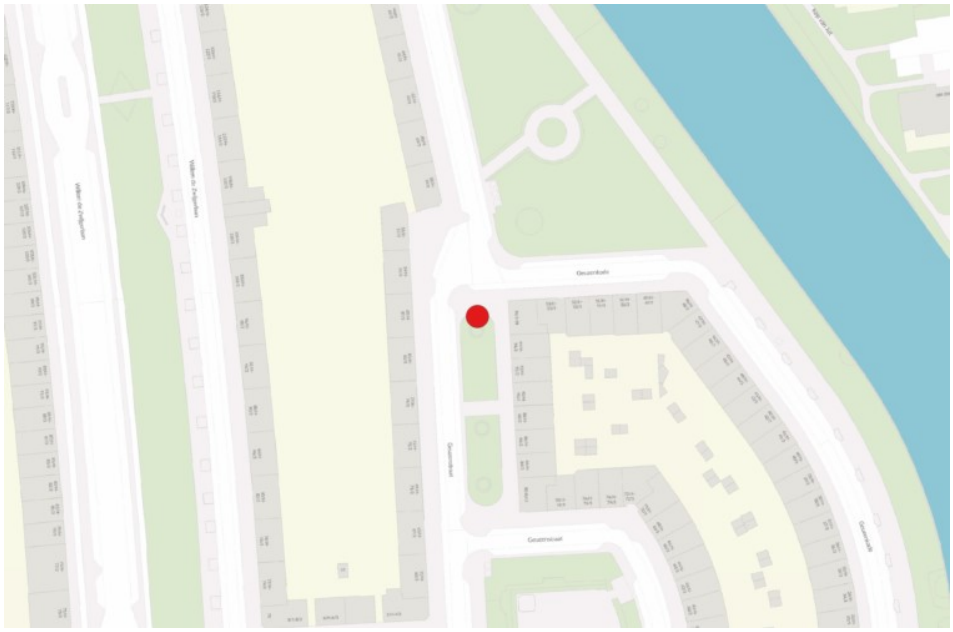

Zilveresdoorn 494995

Algemene gegevens

Boomnummer:	494995
Stadsdeel:	West
Straat:	Geuzenstraat
Huisnummer:	
Eigenaar:	Gemeente Amsterdam
Beheerder	V&OR



Boomgegevens

Boomsoort:	Acer saccharinum
Boomsoort NL:	Zilveresdoorn
Plantjaar:	1950
Boomtype:	Niet vrij uitgroeiende boom
Plantverband:	Solitair
Kroondiameter	25 - 30 m
Stamomtrek:	397
Conditie:	Goed
Toekomstverwachting:	>15 jaar

Overige gegevens

Beleidsstatus

Beschermwaarde:	Beeldbepalende waarde
Status:	Beschermwaardige houtopstand
Advies status:	Beschermwaardige houtopstand
Besluit status:	
Datum besluit:	
Besluitnummer:	

Locatiekaartje

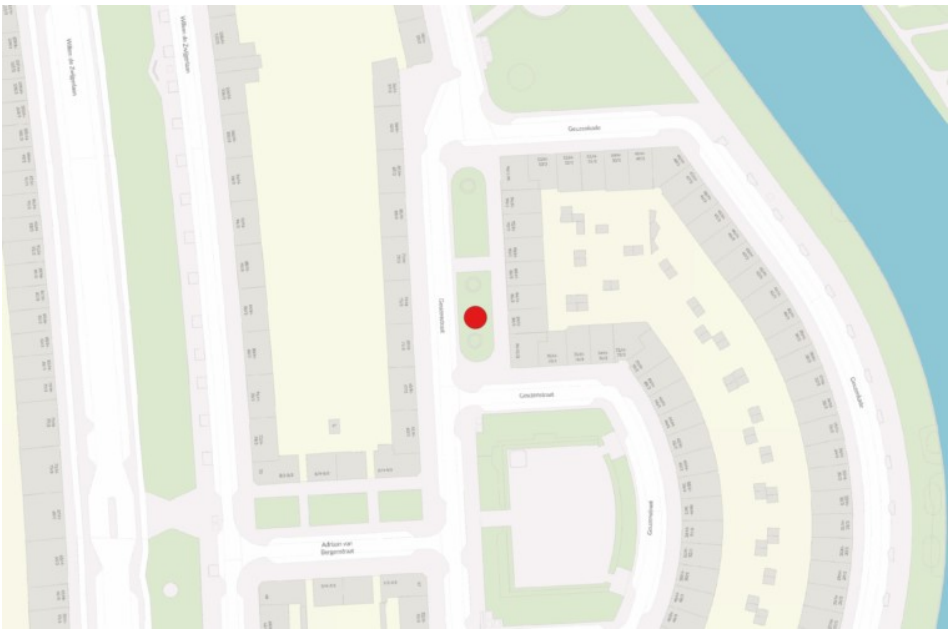

Gewone esdoorn (cultuurvarieteit) 494996

Algemene gegevens

Boomnummer:	494996
Stadsdeel:	West
Straat:	Geuzenstraat
Huisnummer:	
Eigenaar:	Gemeente Amsterdam
Beheerder	V&OR



Boomgegevens

Boomsoort:	Acer pseudoplatanus `Atropurpureum`
Boomsoort NL:	Gewone esdoorn (cultuurvarieteit)
Plantjaar:	1950
Boomtype:	Niet vrij uitgroeiende boom
Plantverband:	Solitair
Kroondiameter	10 - 15 m
Stamomtrek:	193
Conditie:	Voldoende
Toekomstverwachting:	>15 jaar

Overige gegevens

Beleidsstatus

Beschermwaarde:	Beeldbepalende waarde
Status:	Beschermwaardige houtopstand
Advies status:	Beschermwaardige houtopstand
Besluit status:	
Datum besluit:	
Besluitnummer:	

Locatiekaartje

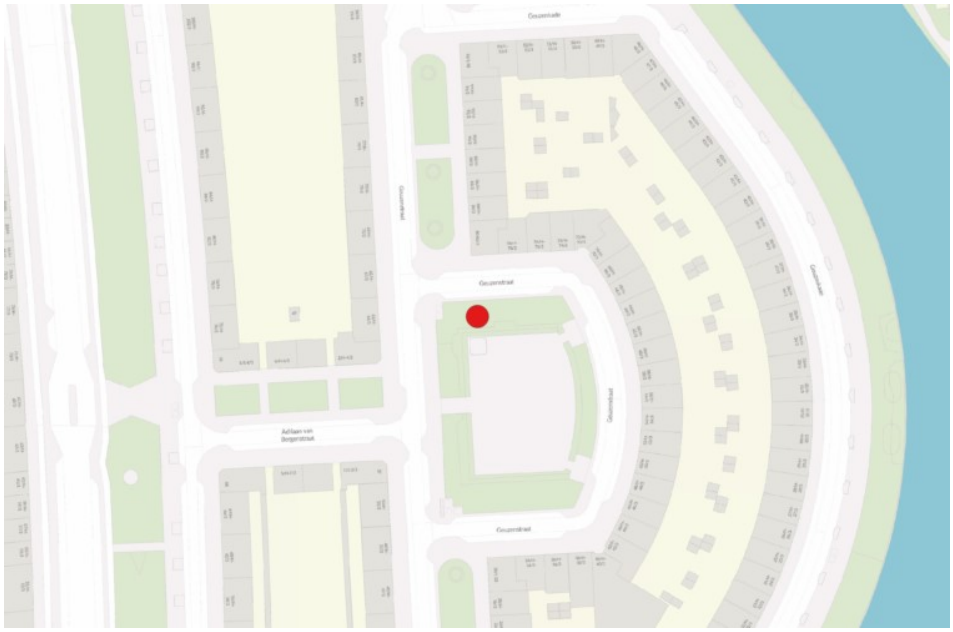

Italiaanse populier 494998

Algemene gegevens

Boomnummer:	494998
Stadsdeel:	West
Straat:	Geuzenstraat
Huisnummer:	
Eigenaar:	Gemeente Amsterdam
Beheerder	V&OR



Boomgegevens

Boomsoort:	Populus nigra 'Italica'
Boomsoort NL:	Italiaanse populier
Plantjaar:	1950
Boomtype:	Vormboom - gekandelaberd /
Plantverband:	Rij
Kroondiameter	5 - 10 m
Stamomtrek:	445
Conditie:	Onvoldoende
Toekomstverwachting:	10 tot 15 jaar

Overige gegevens

Beleidsstatus

Beschermwaarde:	Beeldbepalende waarde
Status:	Beschermwaardige houtopstand
Advies status:	Beschermwaardige houtopstand
Besluit status:	
Datum besluit:	
Besluitnummer:	

Locatiekaartje

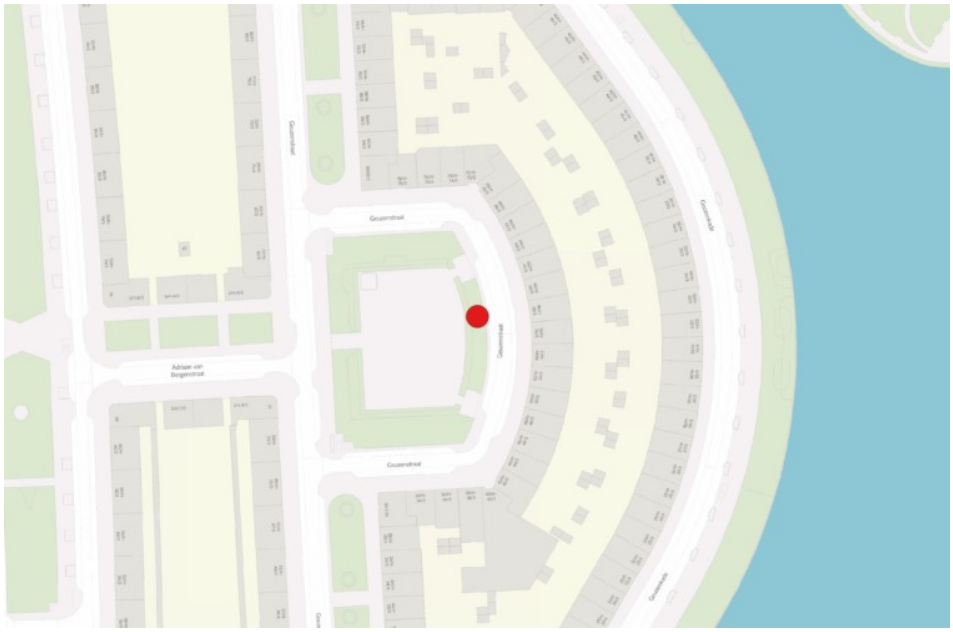

Italiaanse populier 494999

Algemene gegevens

Boomnummer:	494999
Stadsdeel:	West
Straat:	Geuzenstraat
Huisnummer:	
Eigenaar:	Gemeente Amsterdam
Beheerder	V&OR



Boomgegevens

Boomsoort:	Populus nigra 'Italica'
Boomsoort NL:	Italiaanse populier
Plantjaar:	1950
Boomtype:	Niet vrij uitgroeiende boom
Plantverband:	Rij
Kroondiameter	10 - 15 m
Stamomtrek:	438
Conditie:	Voldoende
Toekomstverwachting:	>15 jaar

Overige gegevens

Beleidsstatus

Beschermwaarde:	Beeldbepalende waarde
Status:	Beschermwaardige houtopstand
Advies status:	Beschermwaardige houtopstand
Besluit status:	
Datum besluit:	
Besluitnummer:	

Locatiekaartje

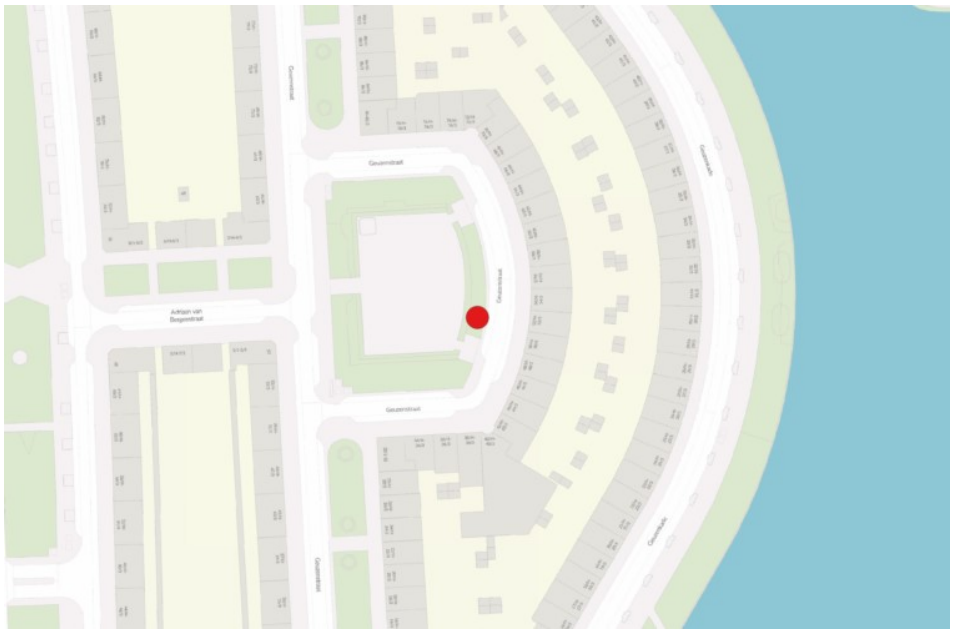

Italiaanse populier 495000

Algemene gegevens

Boomnummer:	495000
Stadsdeel:	West
Straat:	Geuzenstraat
Huisnummer:	
Eigenaar:	Gemeente Amsterdam
Beheerder	V&OR



Boomgegevens

Boomsoort:	Populus nigra 'Italica'
Boomsoort NL:	Italiaanse populier
Plantjaar:	1950
Boomtype:	Niet vrij uitgroeiende boom
Plantverband:	Rij
Kroondiameter	10 - 15 m
Stamomtrek:	450
Conditie:	Voldoende
Toekomstverwachting:	>15 jaar

Overige gegevens

Beleidsstatus

Beschermwaarde:	Beeldbepalende waarde
Status:	Beschermwaardige houtopstand
Advies status:	Beschermwaardige houtopstand
Besluit status:	
Datum besluit:	
Besluitnummer:	

Locatiekaartje

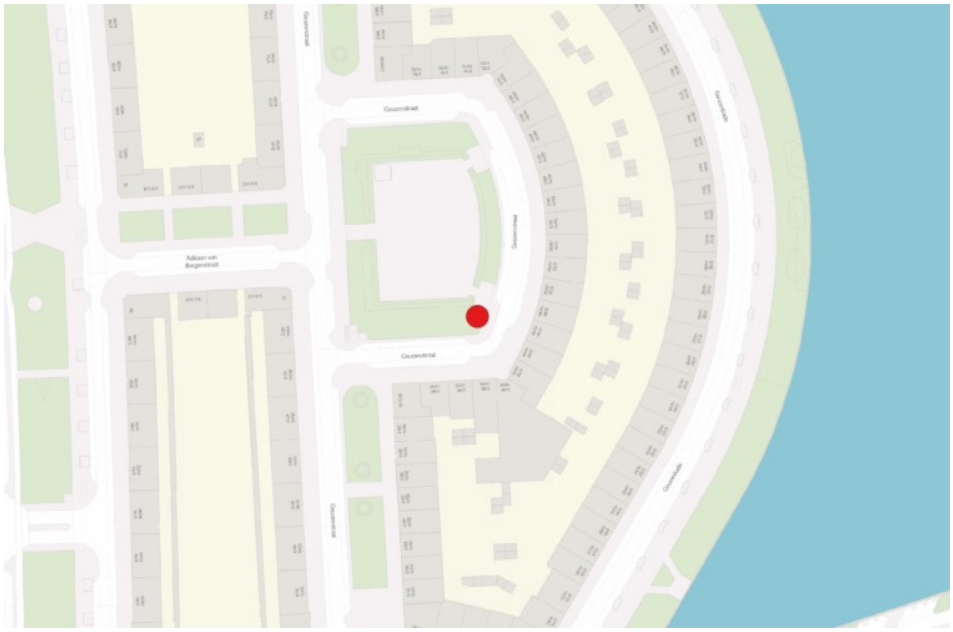

Gewone esdoorn (cultuurvarieteit) 495001

Algemene gegevens

Boomnummer:	495001
Stadsdeel:	West
Straat:	Geuzenstraat
Huisnummer:	
Eigenaar:	Gemeente Amsterdam
Beheerder	V&OR



Boomgegevens

Boomsoort:	Acer pseudoplatanus `Atropurpureum`
Boomsoort NL:	Gewone esdoorn (cultuurvarieteit)
Plantjaar:	1950
Boomtype:	Niet vrij uitgroeiende boom
Plantverband:	Rij
Kroondiameter	10 - 15 m
Stamomtrek:	194
Conditie:	Voldoende
Toekomstverwachting:	>15 jaar
Kampioenboom:	

Overige gegevens

Beleidsstatus

Beschermwaarde:	Beeldbepalende waarde
Status:	Beschermwaardige houtopstand
Advies status:	Beschermwaardige houtopstand
Besluit status:	
Datum besluit:	
Besluitnummer:	

Locatiekaartje

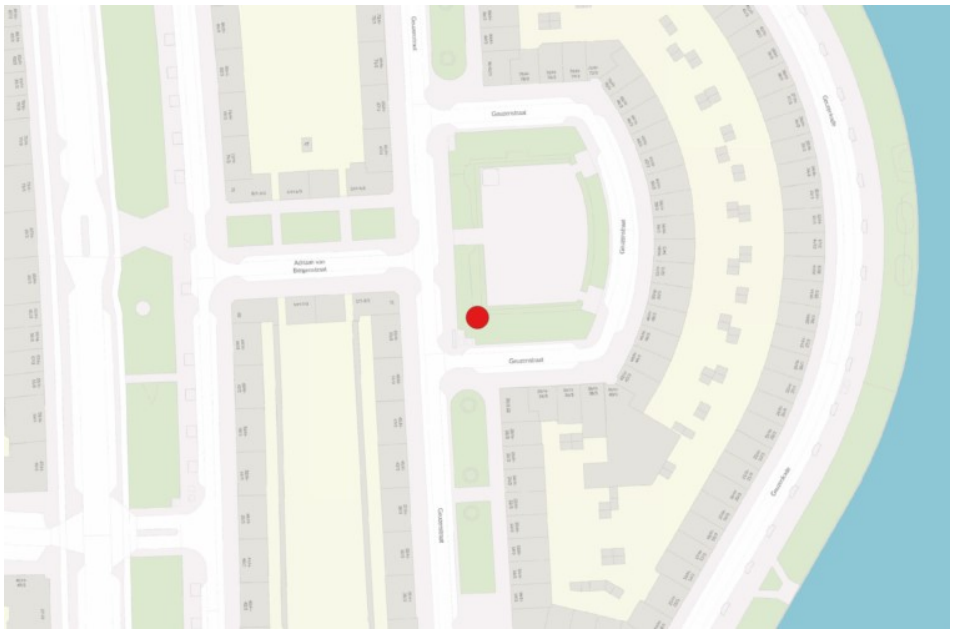

Gewone esdoorn (cultuurvarieteit) 495002

Algemene gegevens

Boomnummer:	495002
Stadsdeel:	West
Straat:	Geuzenstraat
Huisnummer:	
Eigenaar:	Gemeente Amsterdam
Beheerder	V&OR



Boomgegevens

Boomsoort:	Acer pseudoplatanus `Atropurpureum`
Boomsoort NL:	Gewone esdoorn (cultuurvarieteit)
Plantjaar:	1950
Boomtype:	Niet vrij uitgroeiende boom
Plantverband:	Rij
Kroondiameter	10 - 15 m
Stamomtrek:	165
Conditie:	Voldoende
Toekomstverwachting:	>15 jaar

Overige gegevens

Beleidsstatus

Beschermwaarde:	Beeldbepalende waarde
Status:	Beschermwaardige houtopstand
Advies status:	Beschermwaardige houtopstand
Besluit status:	
Datum besluit:	
Besluitnummer:	

Locatiekaartje

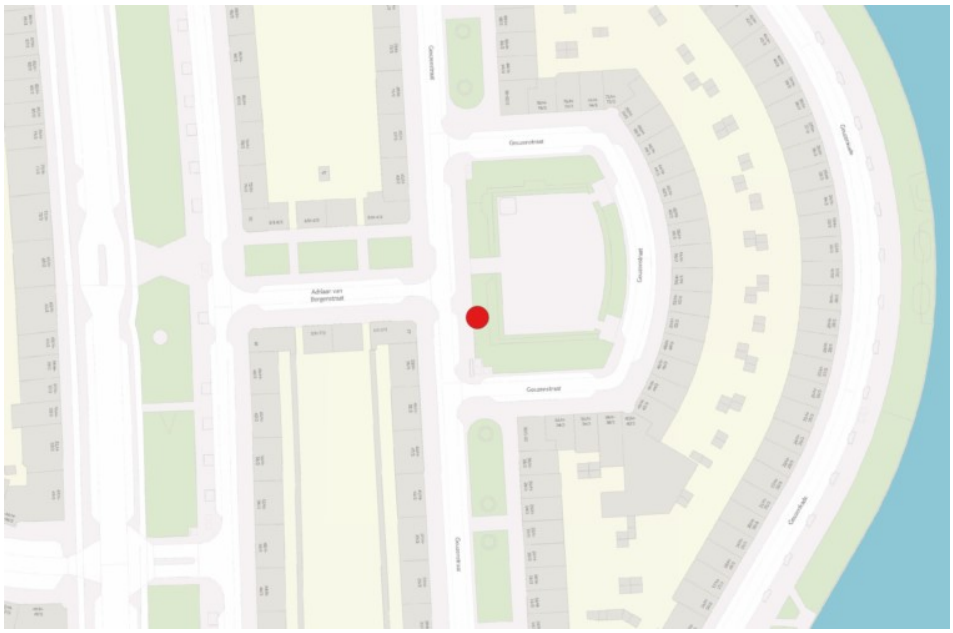

Gewone esdoorn (cultuurvarieteit) 495003

Algemene gegevens

Boomnummer:	495003
Stadsdeel:	West
Straat:	Geuzenstraat
Huisnummer:	
Eigenaar:	Gemeente Amsterdam
Beheerder	V&OR



Boomgegevens

Boomsoort:	Acer pseudoplatanus `Atropurpureum`
Boomsoort NL:	Gewone esdoorn (cultuurvarieteit)
Plantjaar:	1950
Boomtype:	Niet vrij uitgroeiende boom
Plantverband:	Rij
Kroondiameter	10 - 15 m
Stamomtrek:	234
Conditie:	Voldoende
Toekomstverwachting:	>15 jaar

Overige gegevens

Beleidsstatus

Beschermwaarde:	Beeldbepalende waarde
Status:	Beschermwaardige houtopstand
Advies status:	Beschermwaardige houtopstand
Besluit status:	
Datum besluit:	
Besluitnummer:	

Locatiekaartje

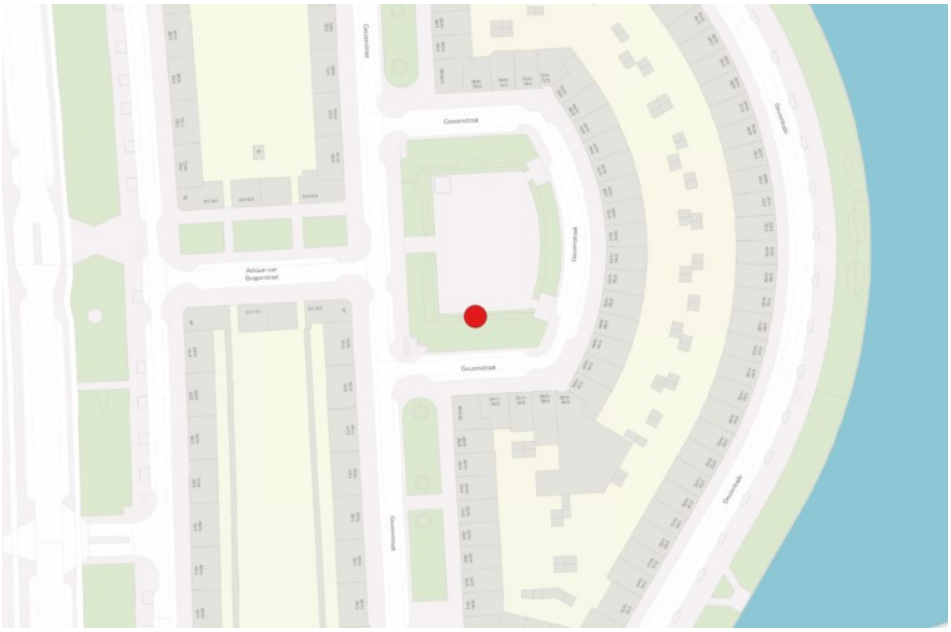

Witte esdoorn (cultuurvarieteit) 495004

Algemene gegevens

Boomnummer:	495004
Stadsdeel:	West
Straat:	Geuzenstraat
Huisnummer:	
Eigenaar:	Gemeente Amsterdam
Beheerder	V&OR



Boomgegevens

Boomsoort:	Acer saccharinum `Pyramidale`
Boomsoort NL:	Witte esdoorn (cultuurvarieteit)
Plantjaar:	1950
Boomtype:	Niet vrij uitgroeiende boom
Plantverband:	Solitair
Kroondiameter	15 - 20 m
Stamomtrek:	338
Conditie:	Goed
Toekomstverwachting:	>15 jaar

Overige gegevens

Beleidsstatus

Beschermwaarde:	Beeldbepalende waarde
Status:	Beschermwaardige houtopstand
Advies status:	Beschermwaardige houtopstand
Besluit status:	
Datum besluit:	
Besluitnummer:	

Locatiekaartje

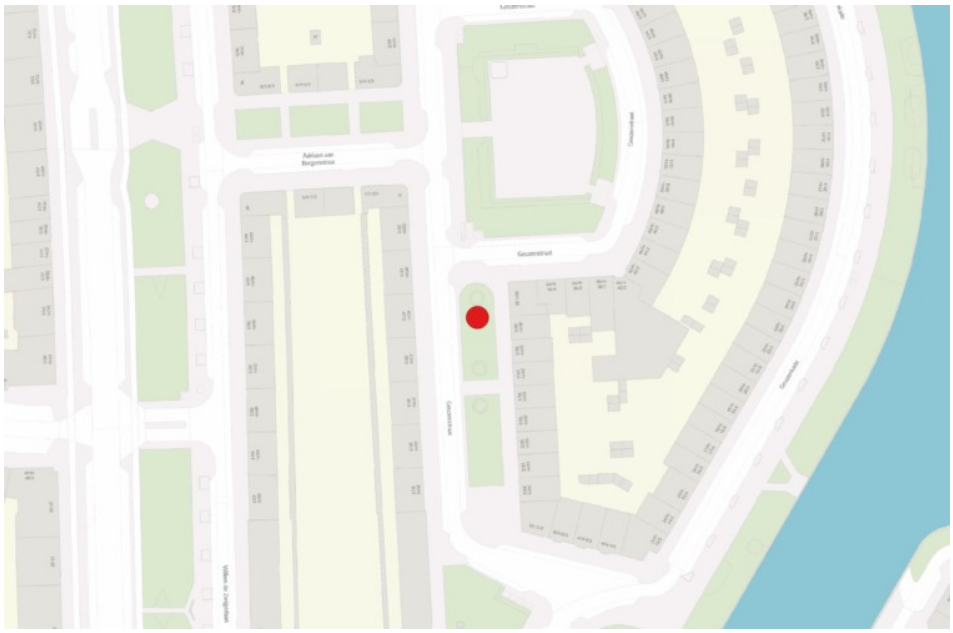

Witte esdoorn (cultuurvarieteit) 495005

Algemene gegevens

Boomnummer:	495005
Stadsdeel:	West
Straat:	Geuzenstraat
Huisnummer:	
Eigenaar:	Gemeente Amsterdam
Beheerder	V&OR



Boomgegevens

Boomsoort:	Acer saccharinum `Pyramidale`
Boomsoort NL:	Witte esdoorn (cultuurvarieteit)
Plantjaar:	1950
Boomtype:	Niet vrij uitgroeiende boom
Plantverband:	Groep
Kroondiameter	15 - 20 m
Stamomtrek:	308
Conditie:	Goed
Toekomstverwachting:	>15 jaar

Overige gegevens

Beleidsstatus

Beschermwaarde:	Beeldbepalende waarde
Status:	Beschermwaardige houtopstand
Advies status:	Beschermwaardige houtopstand
Besluit status:	
Datum besluit:	
Besluitnummer:	

Locatiekaartje

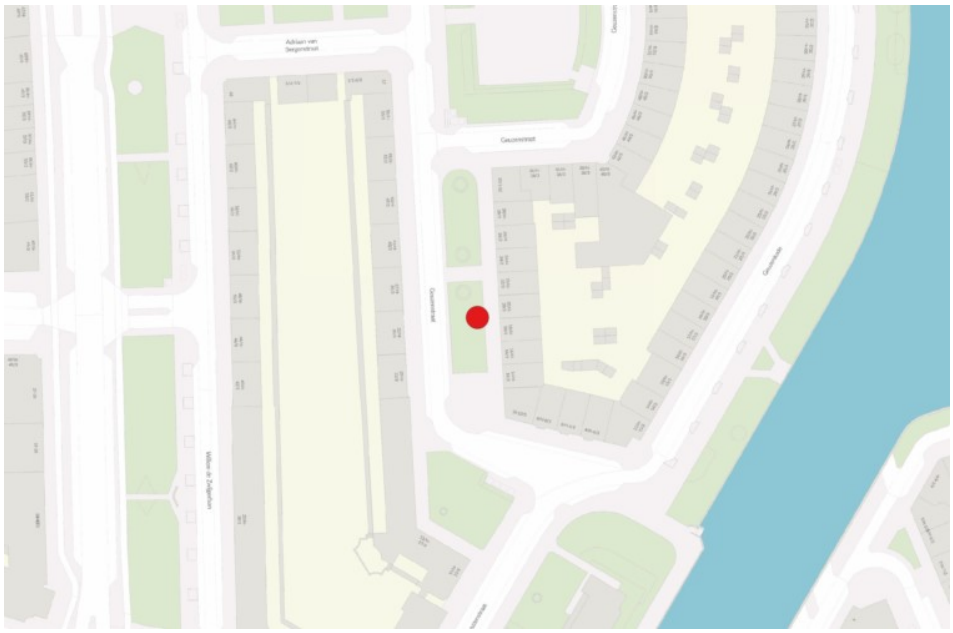

Witte esdoorn (cultuurvarieteit) 495006

Algemene gegevens

Boomnummer:	495006
Stadsdeel:	West
Straat:	Geuzenstraat
Huisnummer:	
Eigenaar:	Gemeente Amsterdam
Beheerder	V&OR



Boomgegevens

Boomsoort:	Acer saccharinum `Pyramidale`
Boomsoort NL:	Witte esdoorn (cultuurvarieteit)
Plantjaar:	1950
Boomtype:	Niet vrij uitgroeiende boom
Plantverband:	Groep
Kroondiameter	20 - 25 m
Stamomtrek:	323
Conditie:	Goed
Toekomstverwachting:	>15 jaar

Overige gegevens

Beleidsstatus

Beschermwaarde:	Beeldbepalende waarde
Status:	Beschermwaardige houtopstand
Advies status:	Beschermwaardige houtopstand
Besluit status:	
Datum besluit:	
Besluitnummer:	

Locatiekaartje

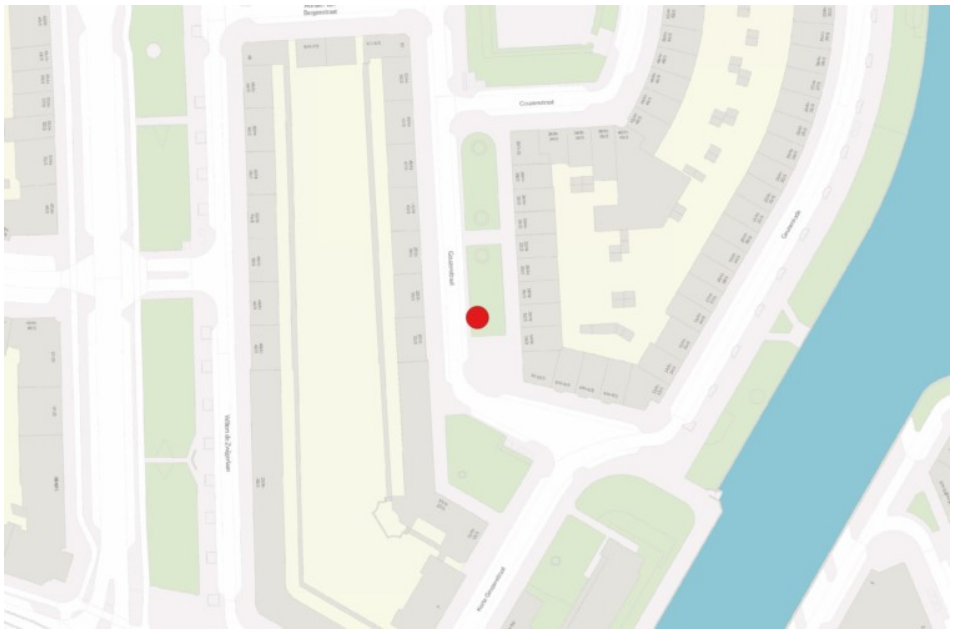

Gewone plataan 491280

Algemene gegevens

Boomnummer:	491280
Stadsdeel:	West
Straat:	Griseldestraat
Huisnummer:	
Eigenaar:	Gemeente Amsterdam
Beheerder	V&OR



Boomgegevens

Boomsoort:	Platanus hispanica
Boomsoort NL:	Gewone plataan
Plantjaar:	1950
Boomtype:	Niet vrij uitgroeiende boom
Plantverband:	Solitair
Kroondiameter	15 - 20 m
Stamomtrek:	313 cm
Conditie:	Voldoende
Toekomstverwachting:	>15 jaar

Overige gegevens

Beleidsstatus

Beschermwaarde:	Beeldbepalende waarde
Status:	Beschermwaardige houtopstand
Advies status:	Beschermwaardige houtopstand
Besluit status:	
Datum besluit:	
Besluitnummer:	

Locatiekaartje

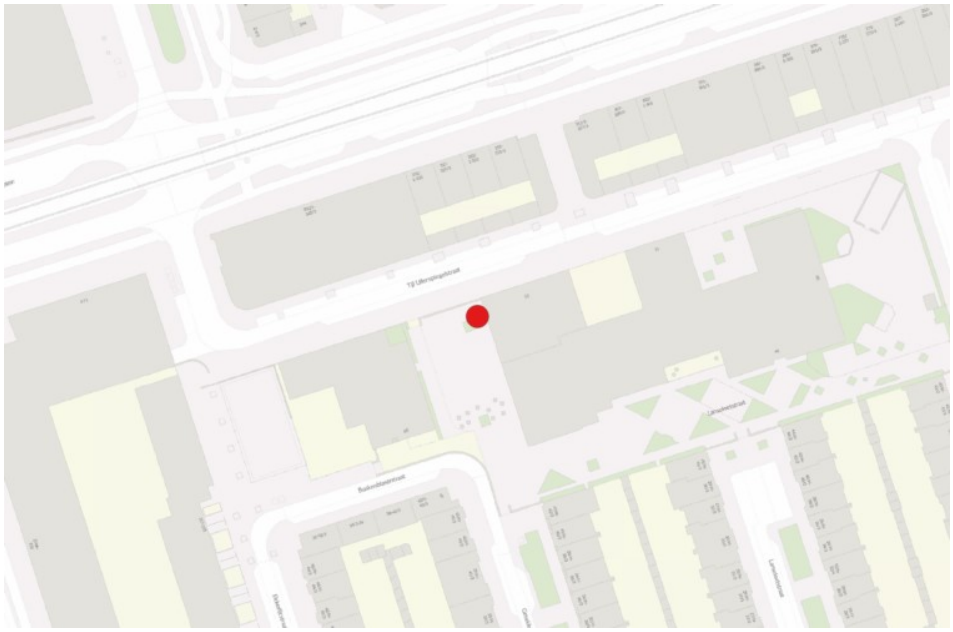

prieelvorm moerbei 493259

Algemene gegevens

Boomnummer:	493259
Stadsdeel:	West
Straat:	Gulden Winckelplantsoen
Huisnummer:	
Eigenaar:	Gemeente Amsterdam
Beheerder	V&OR



Boomgegevens

Boomsoort:	Morus alba `Spirata`
Boomsoort NL:	prieelvorm moerbei
Plantjaar:	2005
Boomtype:	Niet vrij uitgroeiende boom
Plantverband:	Solitair
Kroondiameter	5 - 10 m
Stamomtrek:	75 cm
Conditie:	Voldoende
Toekomstverwachting:	>15 jaar

Overige gegevens

Beleidsstatus

Beschermwaarde:	Beeldbepalende waarde, Zeldzaamheidswaarde
Status:	Beschermwaardige houtopstand
Advies status:	Beschermwaardige houtopstand
Besluit status:	
Datum besluit:	
Besluitnummer:	

Locatiekaartje

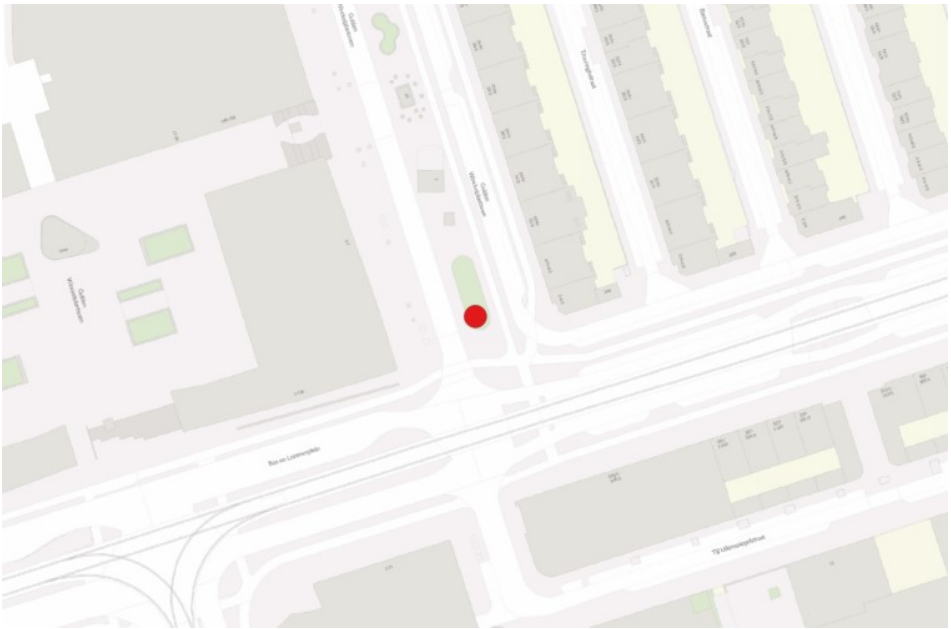

Pluimiep 493539

Algemene gegevens

Boomnummer:	493539
Stadsdeel:	West
Straat:	Haarlemmerweg
Huisnummer:	
Eigenaar:	Gemeente Amsterdam
Beheerder	V&OR



Boomgegevens

Boomsoort:	Ulmus glabra 'Exoniensis'
Boomsoort NL:	Pluimiep
Plantjaar:	1955
Boomtype:	Niet vrij uitgroeiende boom
Plantverband:	Rij
Kroondiameter	15 - 20 m
Stamomtrek:	264
Conditie:	Voldoende
Toekomstverwachting:	>15 jaar
Kampioenboom:	

Overige gegevens

Beleidsstatus

Beschermwaarde:	Beeldbepalende waarde
Status:	Beschermwaardige houtopstand
Advies status:	Beschermwaardige houtopstand
Besluit status:	
Datum besluit:	
Besluitnummer:	

Locatiekaartje

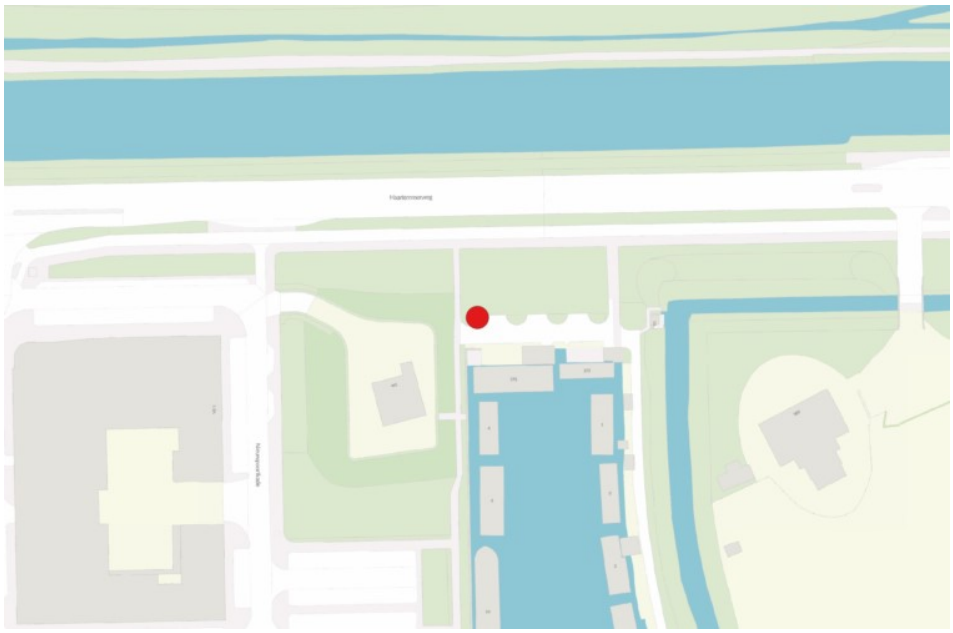

Pluimiep 493553

Algemene gegevens

Boomnummer:	493553
Stadsdeel:	West
Straat:	Haarlemmerweg
Huisnummer:	
Eigenaar:	Gemeente Amsterdam
Beheerder	V&OR



Boomgegevens

Boomsoort:	Ulmus glabra 'Exoniensis'
Boomsoort NL:	Pluimiep
Plantjaar:	1955
Boomtype:	Niet vrij uitgroeiende boom
Plantverband:	Rij
Kroondiameter	15 - 20 m
Stamomtrek:	228
Conditie:	Voldoende
Toekomstverwachting:	>15 jaar

Overige gegevens

Beleidsstatus

Beschermwaarde:	Beeldbepalende waarde
Status:	Beschermwaardige houtopstand
Advies status:	Beschermwaardige houtopstand
Besluit status:	
Datum besluit:	
Besluitnummer:	

Locatiekaartje

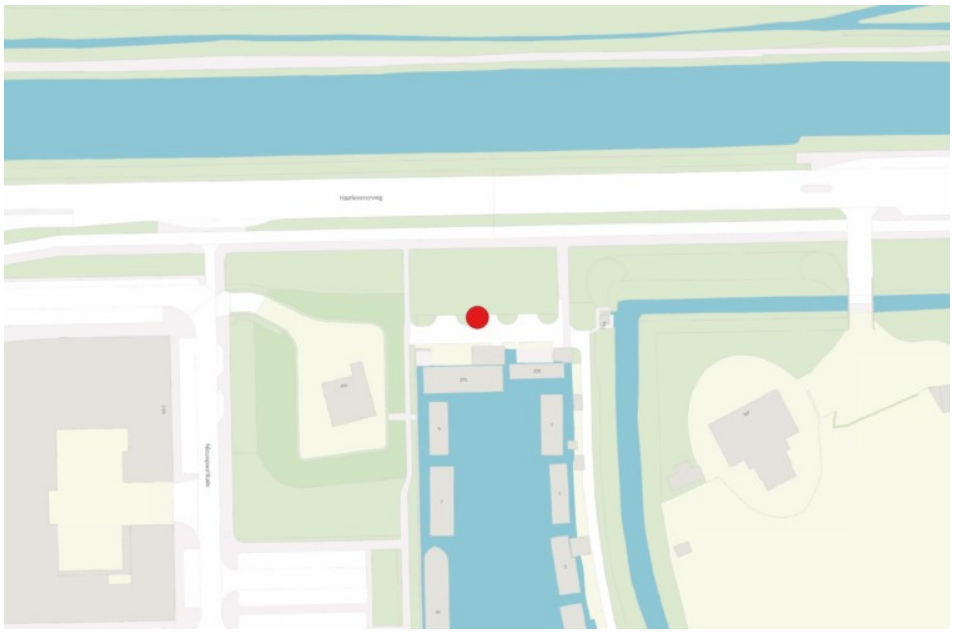

Spaanse aak (cultuurvarieteit) 498475

Algemene gegevens

Boomnummer:	498475
Stadsdeel:	West
Straat:	Haarlemmerweg
Huisnummer:	
Eigenaar:	Gemeente Amsterdam
Beheerder	V&OR



Boomgegevens

Boomsoort:	Acer campestre `Nanum`
Boomsoort NL:	Spaanse aak (cultuurvarieteit)
Plantjaar:	1994
Boomtype:	Vormboom - bolvorm
Plantverband:	Groep
Kroondiameter	5 - 10 m
Stamomtrek:	88 cm
Conditie:	Goed
Toekomstverwachting:	>15 jaar

Overige gegevens

Beleidsstatus

Beschermwaarde:	Beeldbepalende waarde, Zeldzaamheidswaarde
Status:	Beschermwaardige houtopstand
Advies status:	Beschermwaardige houtopstand
Besluit status:	
Datum besluit:	
Besluitnummer:	

Locatiekaartje

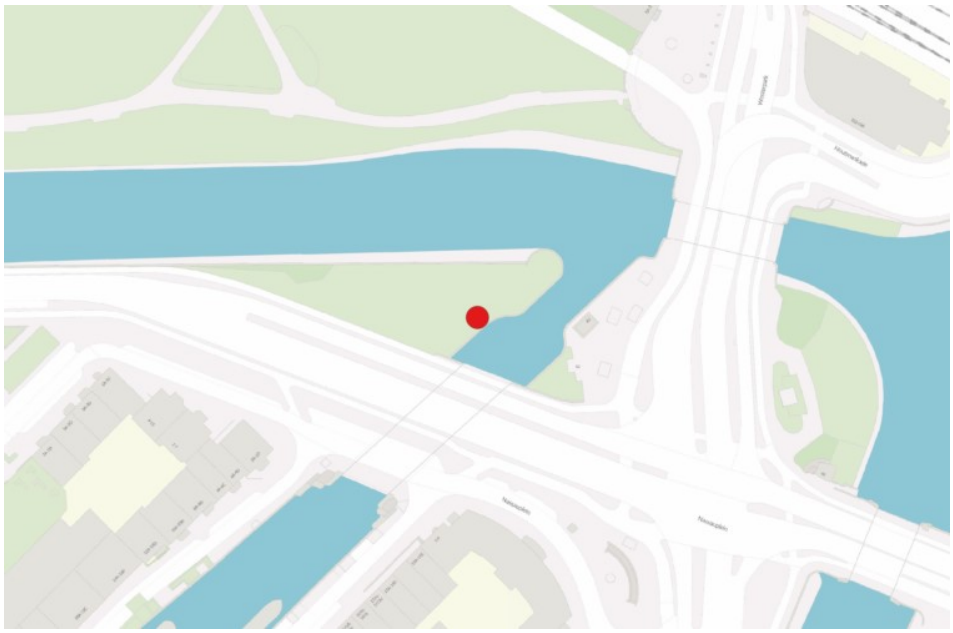

Pluimiep 500477

Algemene gegevens

Boomnummer:	500477
Stadsdeel:	West
Straat:	Haarlemmerweg
Huisnummer:	
Eigenaar:	Gemeente Amsterdam
Beheerder	V&OR



Boomgegevens

Boomsoort:	Ulmus glabra 'Exoniensis'
Boomsoort NL:	Pluimiep
Plantjaar:	1955
Boomtype:	Niet vrij uitgroeiende boom
Plantverband:	Rij
Kroondiameter	10 - 15 m
Stamomtrek:	245 cm
Conditie:	Voldoende
Toekomstverwachting:	>15 jaar

Overige gegevens

Beleidsstatus

Beschermwaarde:	Beeldbepalende waarde
Status:	Beschermwaardige houtopstand
Advies status:	Beschermwaardige houtopstand
Besluit status:	
Datum besluit:	
Besluitnummer:	

Locatiekaartje

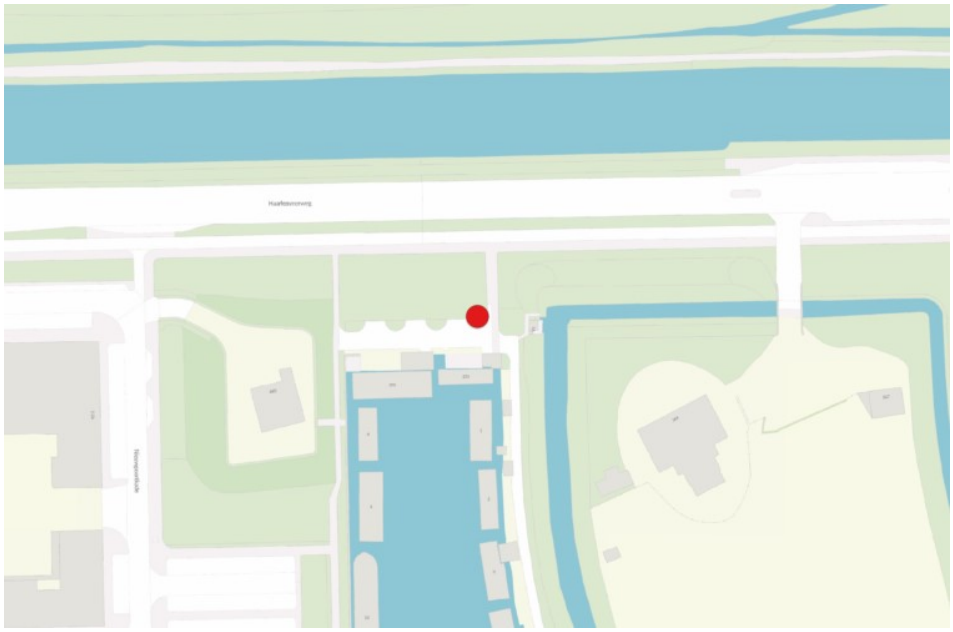

Spaanse aak (cultuurvarieteit) 500669

Algemene gegevens

Boomnummer:	500669
Stadsdeel:	West
Straat:	Haarlemmerweg
Huisnummer:	
Eigenaar:	Gemeente Amsterdam
Beheerder	V&OR



Boomgegevens

Boomsoort:	Acer campestre `Nanum`
Boomsoort NL:	Spaanse aak (cultuurvarieteit)
Plantjaar:	1994
Boomtype:	Vormboom - bolvorm
Plantverband:	Groep
Kroondiameter	5 - 10 m
Stamomtrek:	93 cm
Conditie:	Goed
Toekomstverwachting:	>15 jaar

Overige gegevens

Beleidsstatus

Beschermwaarde:	Beeldbepalende waarde, Zeldzaamheidswaarde
Status:	Beschermwaardige houtopstand
Advies status:	Beschermwaardige houtopstand
Besluit status:	
Datum besluit:	
Besluitnummer:	

Locatiekaartje

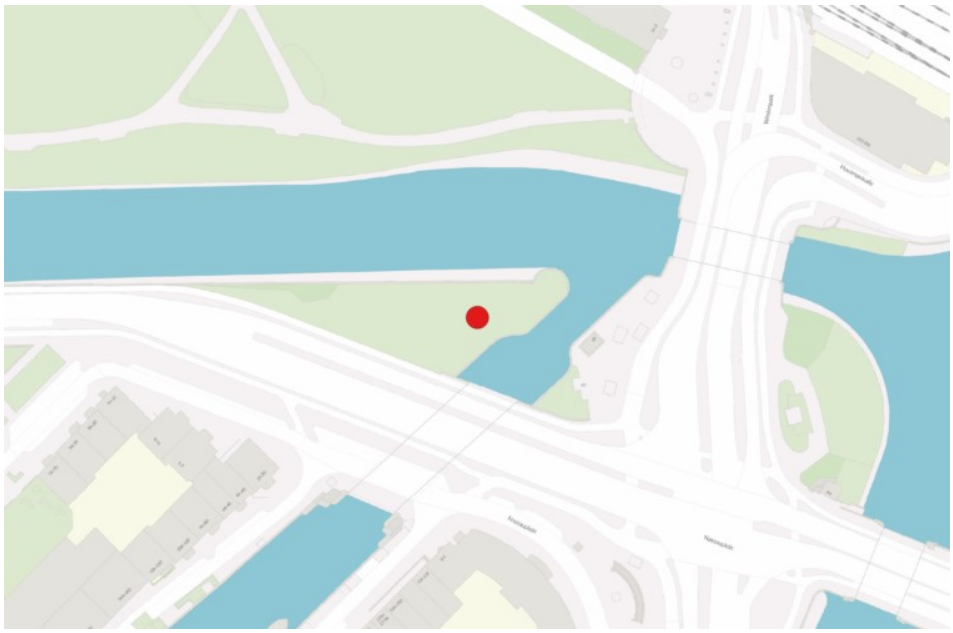

Spaanse aak (cultuurvarieteit) 500671

Algemene gegevens

Boomnummer:	500671
Stadsdeel:	West
Straat:	Haarlemmerweg
Huisnummer:	
Eigenaar:	Gemeente Amsterdam
Beheerder	V&OR



Boomgegevens

Boomsoort:	Acer campestre `Nanum`
Boomsoort NL:	Spaanse aak (cultuurvarieteit)
Plantjaar:	1994
Boomtype:	Vormboom - bolvorm
Plantverband:	Groep
Kroondiameter	5 - 10 m
Stamomtrek:	91 cm
Conditie:	Goed
Toekomstverwachting:	>15 jaar

Overige gegevens

Beleidsstatus

Beschermwaarde:	Beeldbepalende waarde, Zeldzaamheidswaarde
Status:	Beschermwaardige houtopstand
Advies status:	Beschermwaardige houtopstand
Besluit status:	
Datum besluit:	
Besluitnummer:	

Locatiekaartje

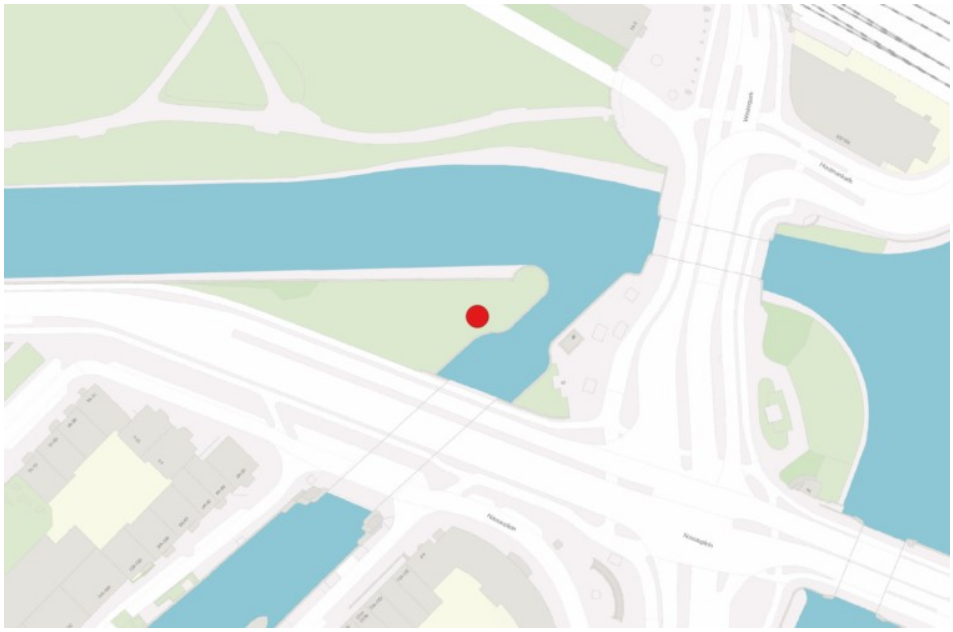

Hollandse iep (cultuurvarieteit) 501496

Algemene gegevens

Boomnummer:	501496
Stadsdeel:	West
Straat:	Haarlemmerweg
Huisnummer:	
Eigenaar:	Gemeente Amsterdam
Beheerder	V&OR



Boomgegevens

Boomsoort:	Ulmus hollandica `Commelin`
Boomsoort NL:	Hollandse iep (cultuurvarieteit)
Plantjaar:	1970
Boomtype:	Niet vrij uitgroeiende boom
Plantverband:	Rij
Kroondiameter	15 - 20 m
Stamomtrek:	222cm
Conditie:	Voldoende
Toekomstverwachting:	>15 jaar

Overige gegevens

Beleidsstatus

Beschermwaarde:	Beeldbepalende waarde, Cultuurhistorische waarde
Status:	Ander waardevol groen
Advies status:	Beschermwaardige houtopstand
Besluit status:	
Datum besluit:	
Besluitnummer:	

Locatiekaartje

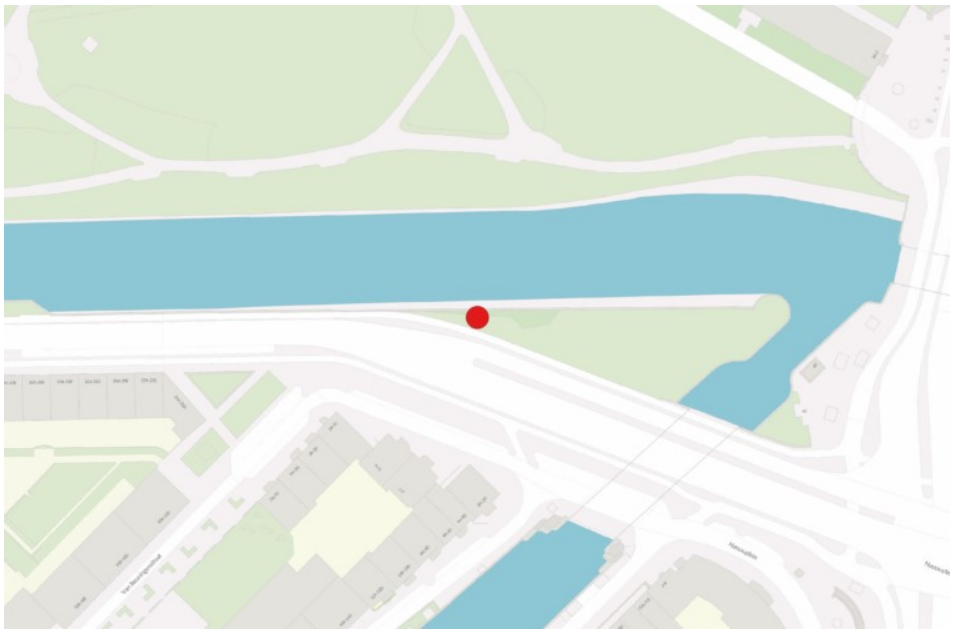

Trompetboom N5552

Algemene gegevens

Boomnummer:	N5552
Stadsdeel:	West
Straat:	Helmerplantsoen
Huisnummer:	6
Eigenaar:	Gemeente Amsterdam
Beheerder	V&OR



Boomgegevens

Boomsoort:	Catalpa bignonioides
Boomsoort NL:	Trompetboom
Plantjaar:	1955
Boomtype:	Niet vrij uitgroeiende boom
Plantverband:	Solitair
Kroondiameter	10 - 15 m
Stamomtrek:	Circa 180 cm
Conditie:	Voldoende
Toekomstverwachting:	>15 jaar

Overige gegevens

Opmerking historie:	14 meter ten noorden van nr 503677. Staat schuin. Fraai.

Beleidsstatus

Beschermwaarde:	Beeldbepalende waarde
Status:	Beschermwaardige houtopstand
Advies status:	Beschermwaardige houtopstand
Besluit status:	
Datum besluit:	
Besluitnummer:	

Locatiekaartje

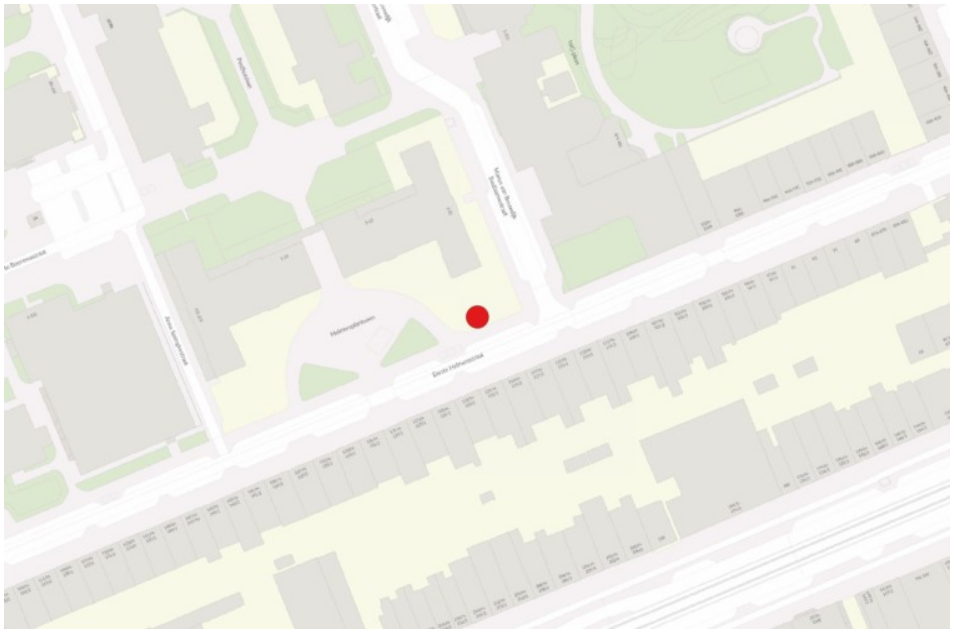

Gewone plataan 490262

Algemene gegevens

Boomnummer:	490262
Stadsdeel:	West
Straat:	Hertspieghelweg
Huisnummer:	
Eigenaar:	Gemeente Amsterdam
Beheerder	V&OR



Boomgegevens

Boomsoort:	Platanus hispanica
Boomsoort NL:	Gewone plataan
Plantjaar:	1949
Boomtype:	Niet vrij uitgroeiende boom
Plantverband:	Solitair
Kroondiameter	10 - 15 m
Stamomtrek:	320 cm
Conditie:	Voldoende
Toekomstverwachting:	>15 jaar

Overige gegevens

Beleidsstatus

Beschermwaarde:	Beeldbepalende waarde
Status:	Beschermwaardige houtopstand
Advies status:	Beschermwaardige houtopstand
Besluit status:	
Datum besluit:	
Besluitnummer:	

Locatiekaartje

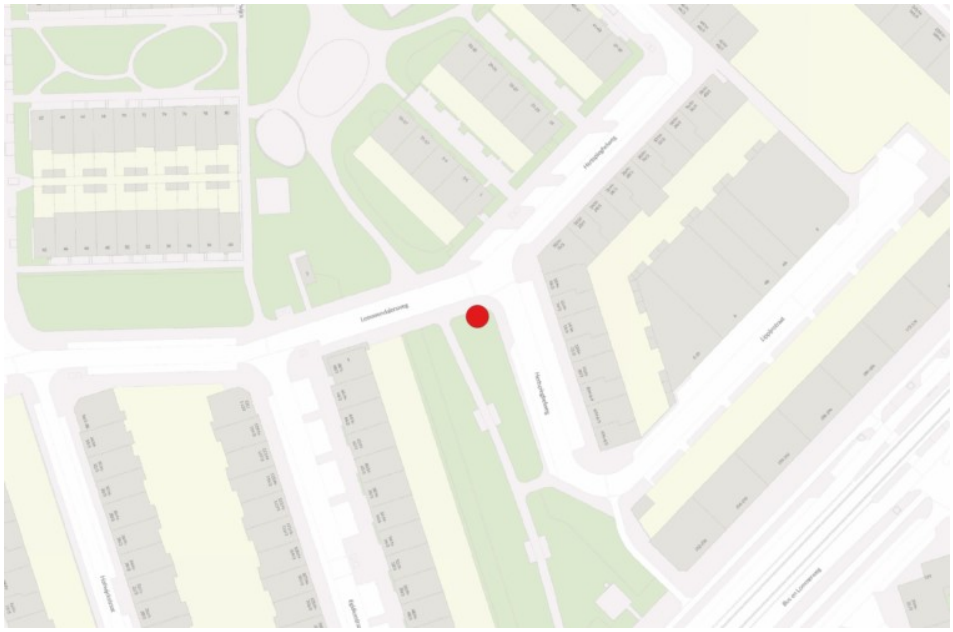

Gewone plataan 490263

Algemene gegevens

Boomnummer:	490263
Stadsdeel:	West
Straat:	Hertspieghelweg
Huisnummer:	
Eigenaar:	Gemeente Amsterdam
Beheerder	V&OR



Boomgegevens

Boomsoort:	Platanus hispanica
Boomsoort NL:	Gewone plataan
Plantjaar:	1949
Boomtype:	Niet vrij uitgroeiende boom
Plantverband:	Solitair
Kroondiameter	15 - 20 m
Stamomtrek:	309 cm
Conditie:	Voldoende
Toekomstverwachting:	>15 jaar

Overige gegevens

Beleidsstatus

Beschermwaarde:	Beeldbepalende waarde
Status:	Beschermwaardige houtopstand
Advies status:	Beschermwaardige houtopstand
Besluit status:	
Datum besluit:	
Besluitnummer:	

Locatiekaartje

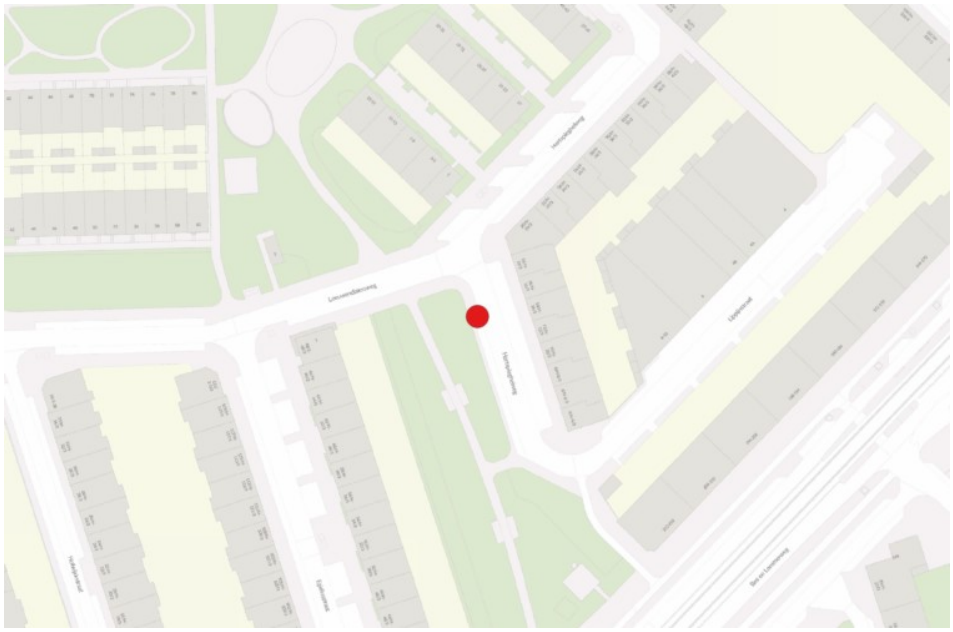

Hollandse iep (cultuurvarieteit) 495240

Algemene gegevens

Boomnummer:	495240
Stadsdeel:	West
Straat:	Hoofdweg
Huisnummer:	
Eigenaar:	Gemeente Amsterdam
Beheerder	V&OR



Boomgegevens

Boomsoort:	Ulmus hollandica `Belgica`
Boomsoort NL:	Hollandse iep (cultuurvarieteit)
Plantjaar:	1950
Boomtype:	Niet vrij uitgroeiende boom
Plantverband:	Rij
Kroondiameter	10 - 15 m
Stamomtrek:	235
Conditie:	Onvoldoende
Toekomstverwachting:	10 tot 15 jaar

Overige gegevens

Beleidsstatus

Beschermwaarde:	Beeldbepalende waarde
Status:	Beschermwaardige houtopstand
Advies status:	Beschermwaardige houtopstand
Besluit status:	
Datum besluit:	
Besluitnummer:	

Locatiekaartje

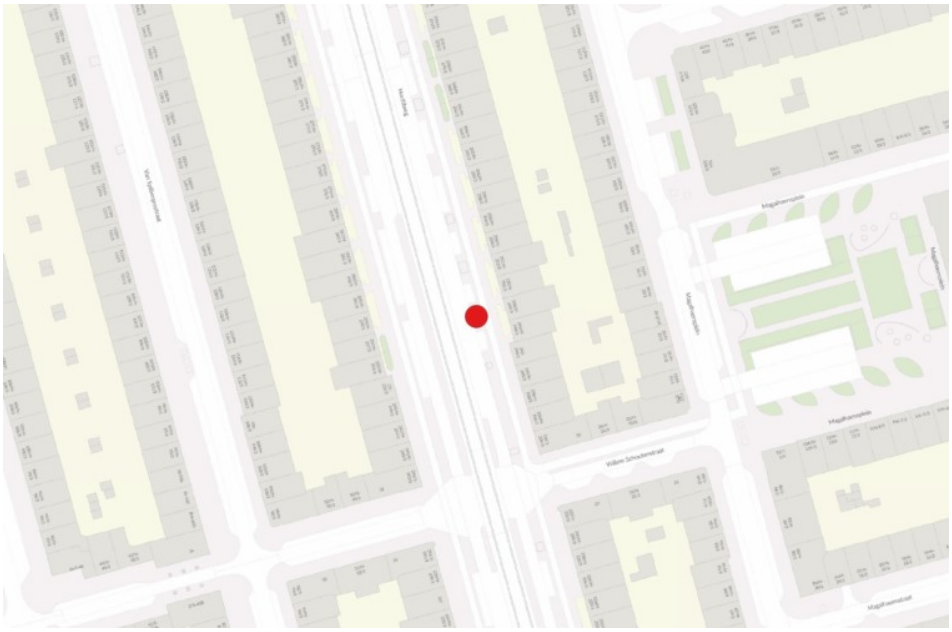

Hollandse iep (cultuurvariëteit) 495245

Algemene gegevens

Boomnummer:	495245
Stadsdeel:	West
Straat:	Hoofdweg
Huisnummer:	
Eigenaar:	Gemeente Amsterdam
Beheerder	V&OR



Boomgegevens

Boomsoort:	Ulmus hollandica 'Belgica'
Boomsoort NL:	Hollandse iep (cultuurvariëteit)
Plantjaar:	1950
Boomtype:	Vormboom - gekandelaberd /
Plantverband:	Rij
Kroondiameter	5 - 10 m
Stamomtrek:	215
Conditie:	Voldoende
Toekomstverwachting:	>15 jaar

Overige gegevens

Beleidsstatus

Beschermwaarde:	Beeldbepalende waarde
Status:	Beschermwaardige houtopstand
Advies status:	Beschermwaardige houtopstand
Besluit status:	
Datum besluit:	
Besluitnummer:	

Locatiekaartje

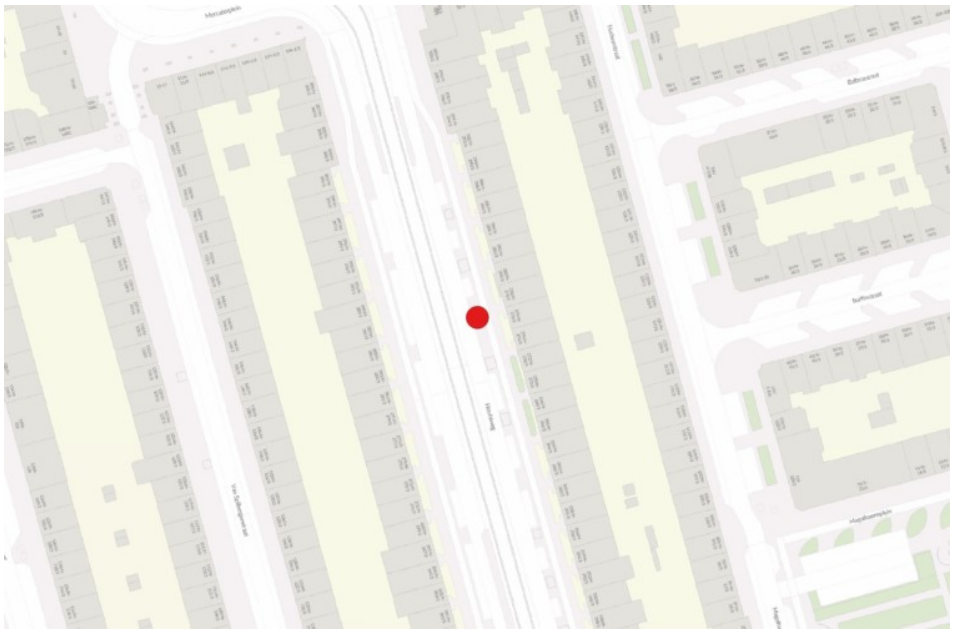

Hollandse iep (cultuurvariëteit) 495246

Algemene gegevens

Boomnummer:	495246
Stadsdeel:	West
Straat:	Hoofdweg
Huisnummer:	
Eigenaar:	Gemeente Amsterdam
Beheerder	V&OR



Boomgegevens

Boomsoort:	Ulmus hollandica 'Belgica'
Boomsoort NL:	Hollandse iep (cultuurvariëteit)
Plantjaar:	1950
Boomtype:	Vormboom - gekandelaberd /
Plantverband:	Rij
Kroondiameter	5 - 10 m
Stamomtrek:	210
Conditie:	Voldoende
Toekomstverwachting:	>15 jaar

Overige gegevens

Beleidsstatus

Beschermwaarde:	Beeldbepalende waarde
Status:	Beschermwaardige houtopstand
Advies status:	Beschermwaardige houtopstand
Besluit status:	
Datum besluit:	
Besluitnummer:	

Locatiekaartje

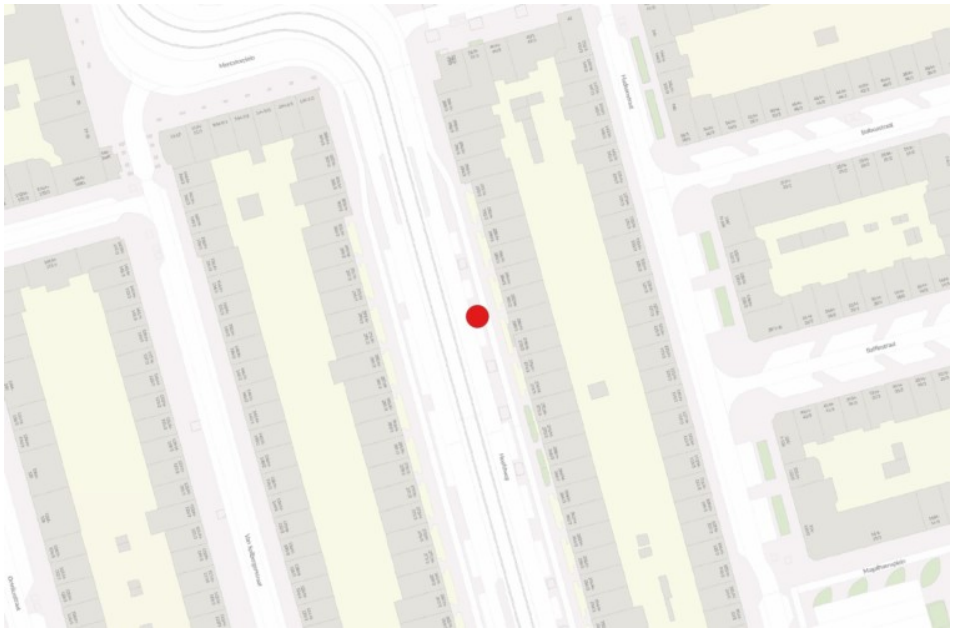

Veldiep 495372

Algemene gegevens

Boomnummer:	495372
Stadsdeel:	West
Straat:	Hoofdweg
Huisnummer:	
Eigenaar:	Gemeente Amsterdam
Beheerder	V&OR



Boomgegevens

Boomsoort:	Ulmus minor
Boomsoort NL:	Veldiep
Plantjaar:	1950
Boomtype:	Niet vrij uitgroeiende boom
Plantverband:	Rij
Kroondiameter	15 - 20 m
Stamomtrek:	223
Conditie:	Voldoende
Toekomstverwachting:	>15 jaar

Overige gegevens

Opmerking locatie:	Eikvaren

Beleidsstatus

Beschermwaarde:	Beeldbepalende waarde, Zeldzaamheidswaarde
Status:	Beschermwaardige houtopstand
Advies status:	Beschermwaardige houtopstand
Besluit status:	
Datum besluit:	
Besluitnummer:	

Locatiekaartje

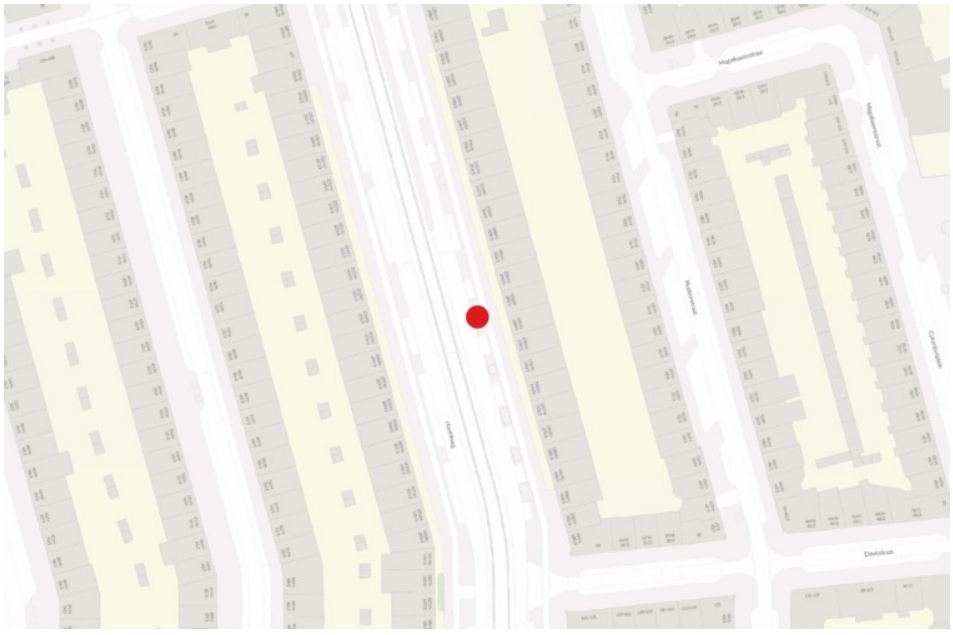

Huntingdon-iep 495373

Algemene gegevens

Boomnummer:	495373
Stadsdeel:	West
Straat:	Hoofdweg
Huisnummer:	
Eigenaar:	Gemeente Amsterdam
Beheerder	V&OR



Boomgegevens

Boomsoort:	Ulmus hollandica 'Vegeta'
Boomsoort NL:	Huntingdon-iep
Plantjaar:	1970
Boomtype:	Niet vrij uitgroeiende boom
Plantverband:	Rij
Kroondiameter	10 - 15 m
Stamomtrek:	157
Conditie:	Voldoende
Toekomstverwachting:	>15 jaar

Overige gegevens

Beleidsstatus

Beschermwaarde:	Beeldbepalende waarde
Status:	Beschermwaardige houtopstand
Advies status:	Beschermwaardige houtopstand
Besluit status:	
Datum besluit:	
Besluitnummer:	

Locatiekaartje

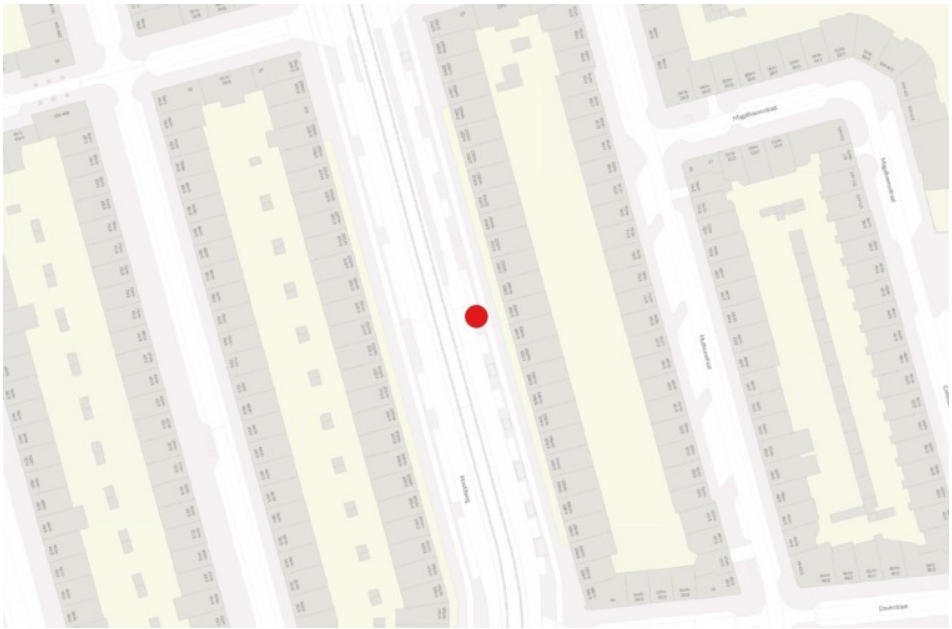

Veldiep 495375

Algemene gegevens

Boomnummer:	495375
Stadsdeel:	West
Straat:	Hoofdweg
Huisnummer:	
Eigenaar:	Gemeente Amsterdam
Beheerder	V&OR



Boomgegevens

Boomsoort:	Ulmus minor
Boomsoort NL:	Veldiep
Plantjaar:	1950
Boomtype:	Niet vrij uitgroeiende boom
Plantverband:	Rij
Kroondiameter	15 - 20 m
Stamomtrek:	253
Conditie:	Voldoende
Toekomstverwachting:	>15 jaar

Overige gegevens

Opmerking locatie:	Eikvaren

Beleidsstatus

Beschermwaarde:	Beeldbepalende waarde, Zeldzaamheidswaarde
Status:	Beschermwaardige houtopstand
Advies status:	Beschermwaardige houtopstand
Besluit status:	
Datum besluit:	
Besluitnummer:	

Locatiekaartje

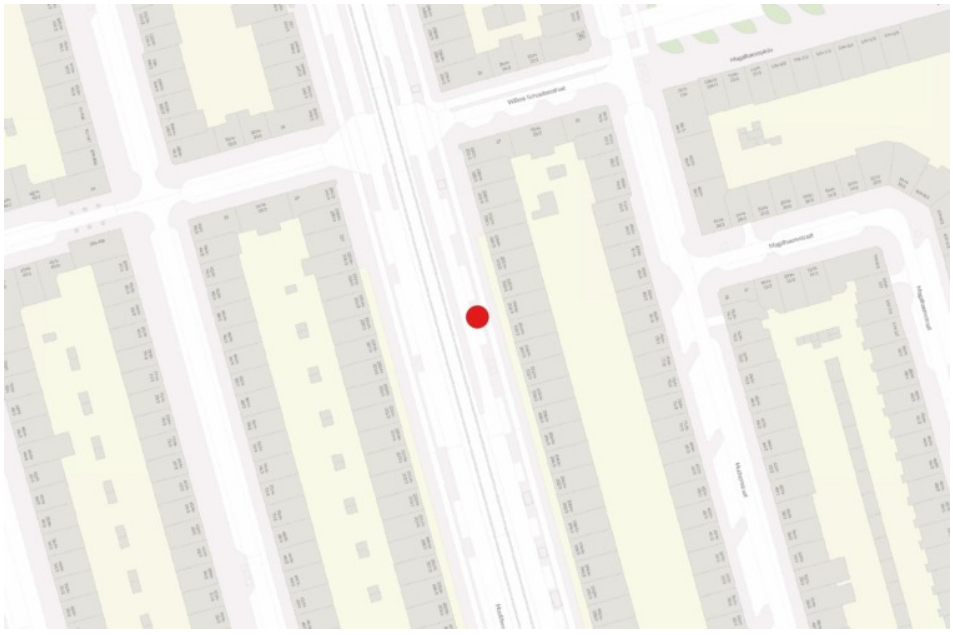

Hollandse iep (cultuurvarieteit) 495378

Algemene gegevens

Boomnummer:	495378
Stadsdeel:	West
Straat:	Hoofdweg
Huisnummer:	
Eigenaar:	Gemeente Amsterdam
Beheerder	V&OR



Boomgegevens

Boomsoort:	Ulmus hollandica `Belgica`
Boomsoort NL:	Hollandse iep (cultuurvarieteit)
Plantjaar:	1950
Boomtype:	Niet vrij uitgroeiende boom
Plantverband:	Rij
Kroondiameter	10 - 15 m
Stamomtrek:	225
Conditie:	Voldoende
Toekomstverwachting:	>15 jaar

Overige gegevens

Beleidsstatus

Beschermwaarde:	Beeldbepalende waarde
Status:	Beschermwaardige houtopstand
Advies status:	Beschermwaardige houtopstand
Besluit status:	
Datum besluit:	
Besluitnummer:	

Locatiekaartje

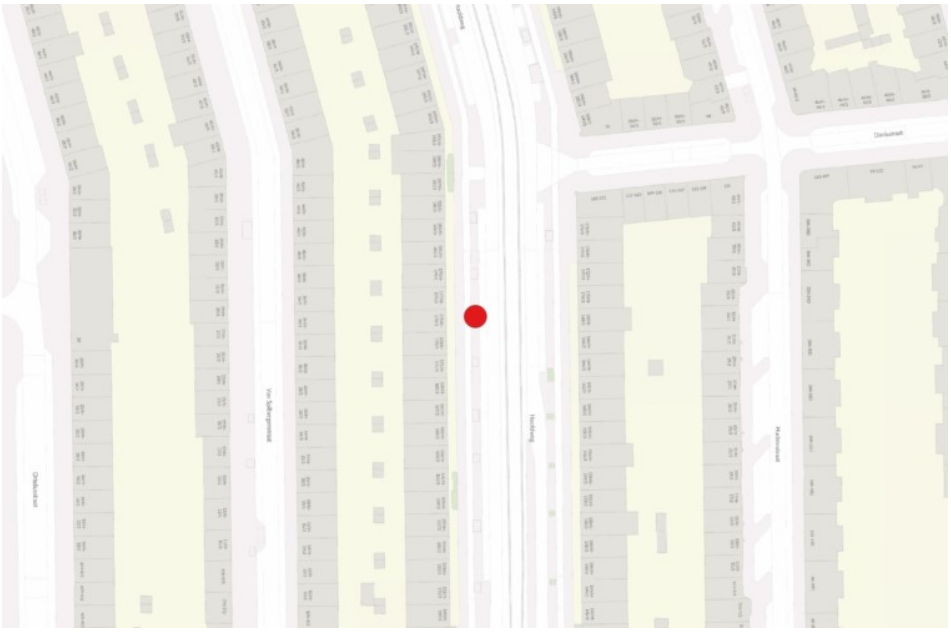

Veldiep 495381

Algemene gegevens

Boomnummer:	495381
Stadsdeel:	West
Straat:	Hoofdweg
Huisnummer:	
Eigenaar:	Gemeente Amsterdam
Beheerder	V&OR



Boomgegevens

Boomsoort:	Ulmus minor
Boomsoort NL:	Veldiep
Plantjaar:	1950
Boomtype:	Niet vrij uitgroeiende boom
Plantverband:	Rij
Kroondiameter	10 - 15 m
Stamomtrek:	192
Conditie:	Voldoende
Toekomstverwachting:	>15 jaar

Overige gegevens

Beleidsstatus

Beschermwaarde:	Beeldbepalende waarde
Status:	Beschermwaardige houtopstand
Advies status:	Beschermwaardige houtopstand
Besluit status:	
Datum besluit:	
Besluitnummer:	

Locatiekaartje

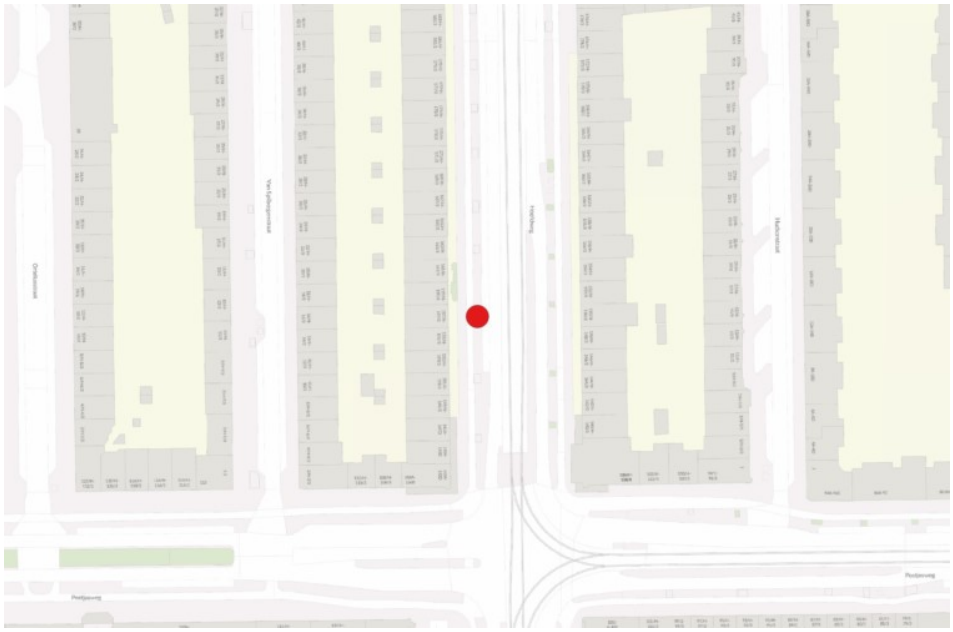

Hollandse iep (cultuurvarieteit) 495382

Algemene gegevens

Boomnummer:	495382
Stadsdeel:	West
Straat:	Hoofdweg
Huisnummer:	
Eigenaar:	Gemeente Amsterdam
Beheerder	V&OR



Boomgegevens

Boomsoort:	Ulmus hollandica `Belgica`
Boomsoort NL:	Hollandse iep (cultuurvarieteit)
Plantjaar:	1950
Boomtype:	Niet vrij uitgroeiende boom
Plantverband:	Rij
Kroondiameter	15 - 20 m
Stamomtrek:	221
Conditie:	Voldoende
Toekomstverwachting:	>15 jaar

Overige gegevens

Opmerking locatie:	Eikvaren

Beleidsstatus

Beschermwaarde:	Beeldbepalende waarde, Zeldzaamheidswaarde
Status:	Beschermwaardige houtopstand
Advies status:	Beschermwaardige houtopstand
Besluit status:	
Datum besluit:	
Besluitnummer:	

Locatiekaartje

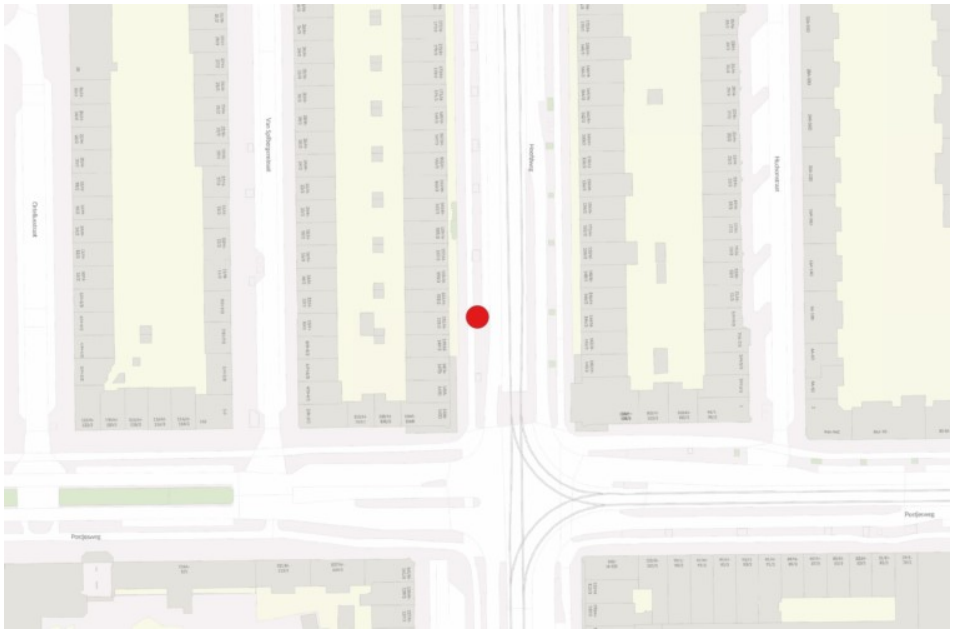

Hollandse iep (cultuurvariëteit) 495392

Algemene gegevens

Boomnummer:	495392
Stadsdeel:	West
Straat:	Hoofdweg
Huisnummer:	
Eigenaar:	Gemeente Amsterdam
Beheerder	V&OR



Boomgegevens

Boomsoort:	Ulmus hollandica 'Belgica'
Boomsoort NL:	Hollandse iep (cultuurvariëteit)
Plantjaar:	1960
Boomtype:	Niet vrij uitgroeiende boom
Plantverband:	Solitair
Kroondiameter	15 - 20 m
Stamomtrek:	241
Conditie:	Voldoende
Toekomstverwachting:	>15 jaar

Overige gegevens

Beleidsstatus

Beschermwaarde:	Beeldbepalende waarde
Status:	Beschermwaardige houtopstand
Advies status:	Beschermwaardige houtopstand
Besluit status:	
Datum besluit:	
Besluitnummer:	

Locatiekaartje

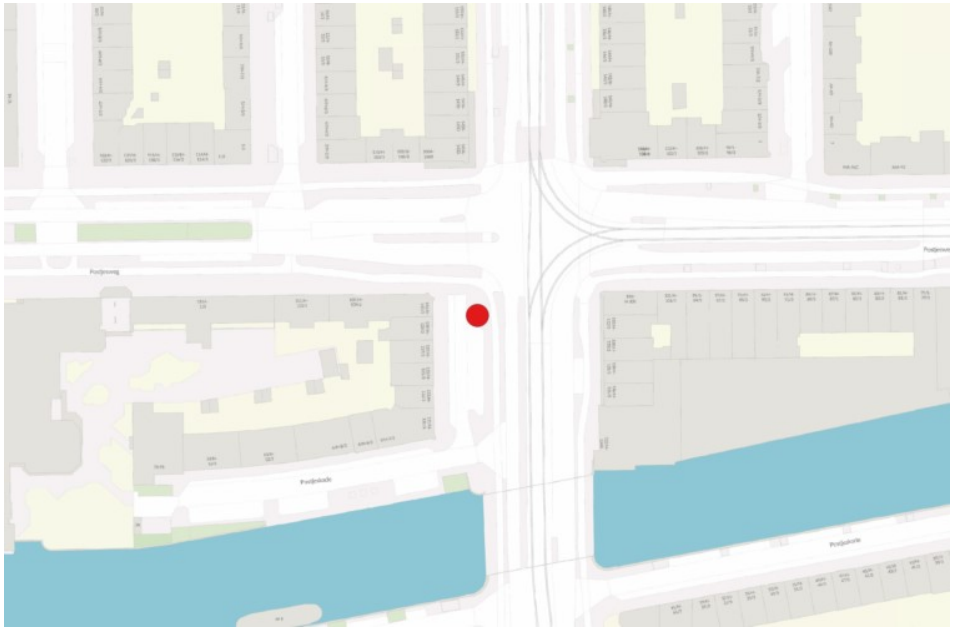

Hollandse iep (cultuurvarieteit) 495923

Algemene gegevens

Boomnummer:	495923
Stadsdeel:	West
Straat:	Hoofdweg
Huisnummer:	
Eigenaar:	Gemeente Amsterdam
Beheerder	V&OR



Boomgegevens

Boomsoort:	Ulmus hollandica `Belgica`
Boomsoort NL:	Hollandse iep (cultuurvarieteit)
Plantjaar:	1950
Boomtype:	Niet vrij uitgroeiende boom
Plantverband:	Rij
Kroondiameter	15 - 20 m
Stamomtrek:	265
Conditie:	Voldoende
Toekomstverwachting:	>15 jaar

Overige gegevens

Beleidsstatus

Beschermwaarde:	Beeldbepalende waarde
Status:	Beschermwaardige houtopstand
Advies status:	Beschermwaardige houtopstand
Besluit status:	
Datum besluit:	
Besluitnummer:	

Locatiekaartje

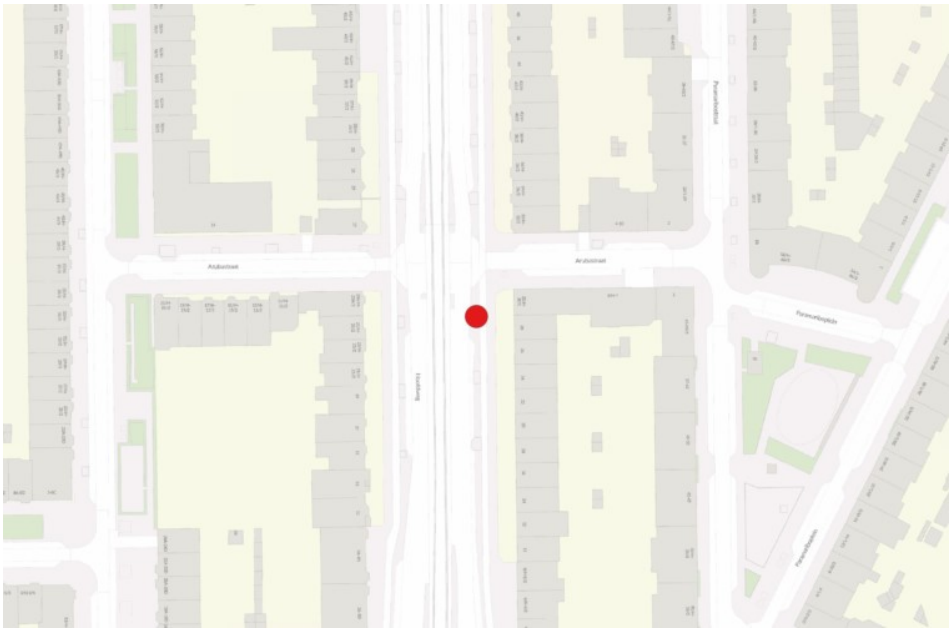

Hollandse iep (cultuurvarieteit) 495926

Algemene gegevens

Boomnummer:	495926
Stadsdeel:	West
Straat:	Hoofdweg
Huisnummer:	
Eigenaar:	Gemeente Amsterdam
Beheerder	V&OR



Boomgegevens

Boomsoort:	Ulmus hollandica `Belgica`
Boomsoort NL:	Hollandse iep (cultuurvarieteit)
Plantjaar:	1950
Boomtype:	Niet vrij uitgroeiende boom
Plantverband:	Rij
Kroondiameter	10 - 15 m
Stamomtrek:	240
Conditie:	Voldoende
Toekomstverwachting:	>15 jaar

Overige gegevens

Beleidsstatus

Beschermwaarde:	Beeldbepalende waarde
Status:	Beschermwaardige houtopstand
Advies status:	Beschermwaardige houtopstand
Besluit status:	
Datum besluit:	
Besluitnummer:	

Locatiekaartje

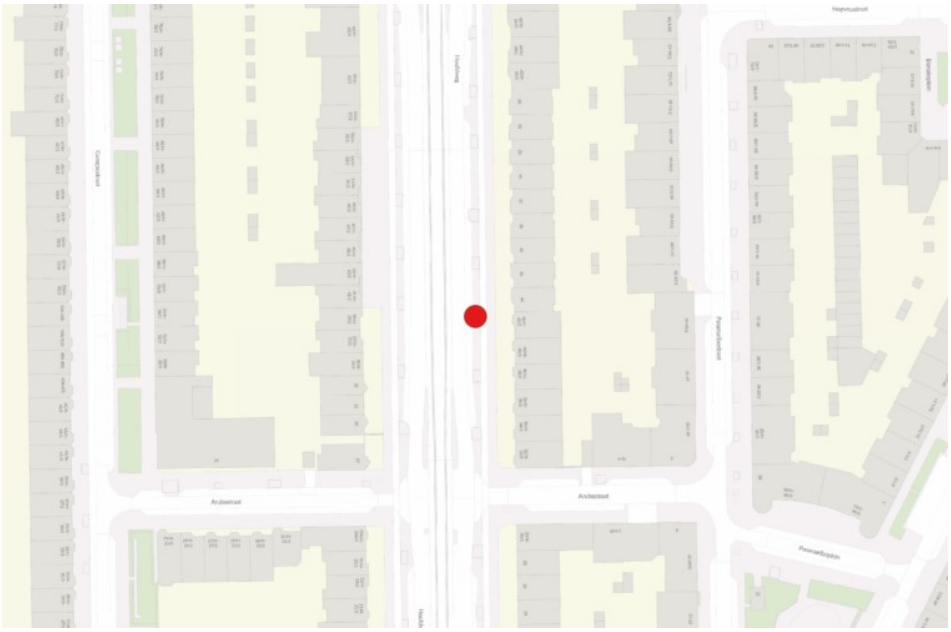

Hollandse iep (cultuurvarieteit) 495932

Algemene gegevens

Boomnummer:	495932
Stadsdeel:	West
Straat:	Hoofdweg
Huisnummer:	
Eigenaar:	Gemeente Amsterdam
Beheerder	V&OR



Boomgegevens

Boomsoort:	Ulmus hollandica `Belgica`
Boomsoort NL:	Hollandse iep (cultuurvarieteit)
Plantjaar:	1950
Boomtype:	Niet vrij uitgroeiende boom
Plantverband:	Rij
Kroondiameter	10 - 15 m
Stamomtrek:	211
Conditie:	Voldoende
Toekomstverwachting:	>15 jaar

Overige gegevens

Beleidsstatus

Beschermwaarde:	Beeldbepalende waarde
Status:	Beschermwaardige houtopstand
Advies status:	Beschermwaardige houtopstand
Besluit status:	
Datum besluit:	
Besluitnummer:	

Locatiekaartje

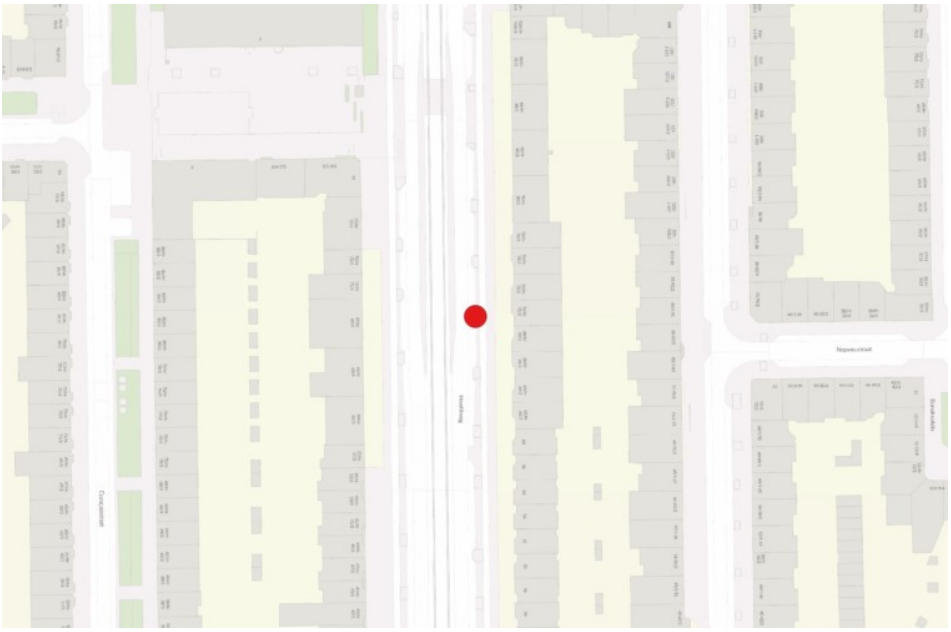

Hollandse iep (cultuurvarieteit) 495933

Algemene gegevens

Boomnummer:	495933
Stadsdeel:	West
Straat:	Hoofdweg
Huisnummer:	
Eigenaar:	Gemeente Amsterdam
Beheerder	V&OR



Boomgegevens

Boomsoort:	Ulmus hollandica `Belgica`
Boomsoort NL:	Hollandse iep (cultuurvarieteit)
Plantjaar:	1950
Boomtype:	Niet vrij uitgroeiende boom
Plantverband:	Rij
Kroondiameter	10 - 15 m
Stamomtrek:	195
Conditie:	Voldoende
Toekomstverwachting:	>15 jaar

Overige gegevens

Beleidsstatus

Beschermwaarde:	Beeldbepalende waarde
Status:	Beschermwaardige houtopstand
Advies status:	Beschermwaardige houtopstand
Besluit status:	
Datum besluit:	
Besluitnummer:	

Locatiekaartje

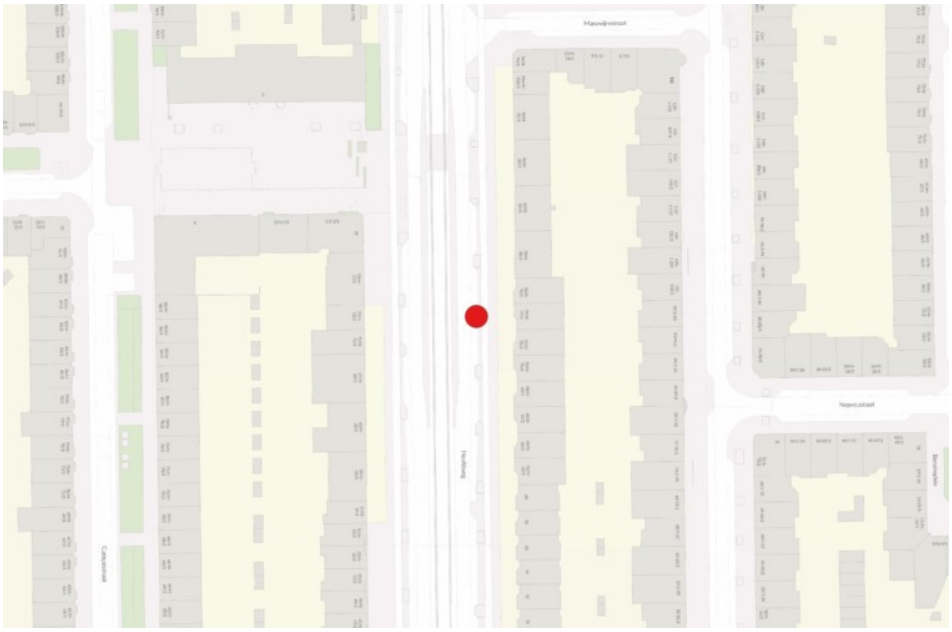

Hollandse iep (cultuurvarieteit) 495934

Algemene gegevens

Boomnummer:	495934
Stadsdeel:	West
Straat:	Hoofdweg
Huisnummer:	
Eigenaar:	Gemeente Amsterdam
Beheerder	V&OR



Boomgegevens

Boomsoort:	Ulmus hollandica `Belgica`
Boomsoort NL:	Hollandse iep (cultuurvarieteit)
Plantjaar:	1950
Boomtype:	Niet vrij uitgroeiende boom
Plantverband:	Rij
Kroondiameter	10 - 15 m
Stamomtrek:	225
Conditie:	Voldoende
Toekomstverwachting:	>15 jaar

Overige gegevens

Beleidsstatus

Beschermwaarde:	Beeldbepalende waarde
Status:	Beschermwaardige houtopstand
Advies status:	Beschermwaardige houtopstand
Besluit status:	
Datum besluit:	
Besluitnummer:	

Locatiekaartje

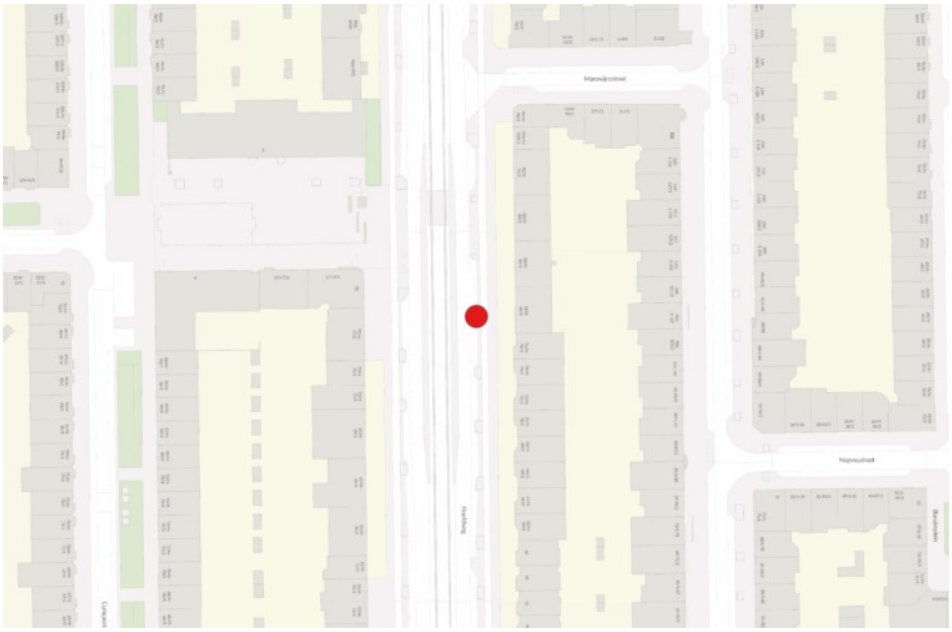

Hollandse iep (cultuurvarieteit) 495938

Algemene gegevens

Boomnummer:	495938
Stadsdeel:	West
Straat:	Hoofdweg
Huisnummer:	
Eigenaar:	Gemeente Amsterdam
Beheerder	V&OR



Boomgegevens

Boomsoort:	Ulmus hollandica `Belgica`
Boomsoort NL:	Hollandse iep (cultuurvarieteit)
Plantjaar:	1950
Boomtype:	Niet vrij uitgroeiende boom
Plantverband:	Rij
Kroondiameter	15 - 20 m
Stamomtrek:	235
Conditie:	Voldoende
Toekomstverwachting:	>15 jaar

Overige gegevens

Beleidsstatus

Beschermwaarde:	Beeldbepalende waarde
Status:	Beschermwaardige houtopstand
Advies status:	Beschermwaardige houtopstand
Besluit status:	
Datum besluit:	
Besluitnummer:	

Locatiekaartje

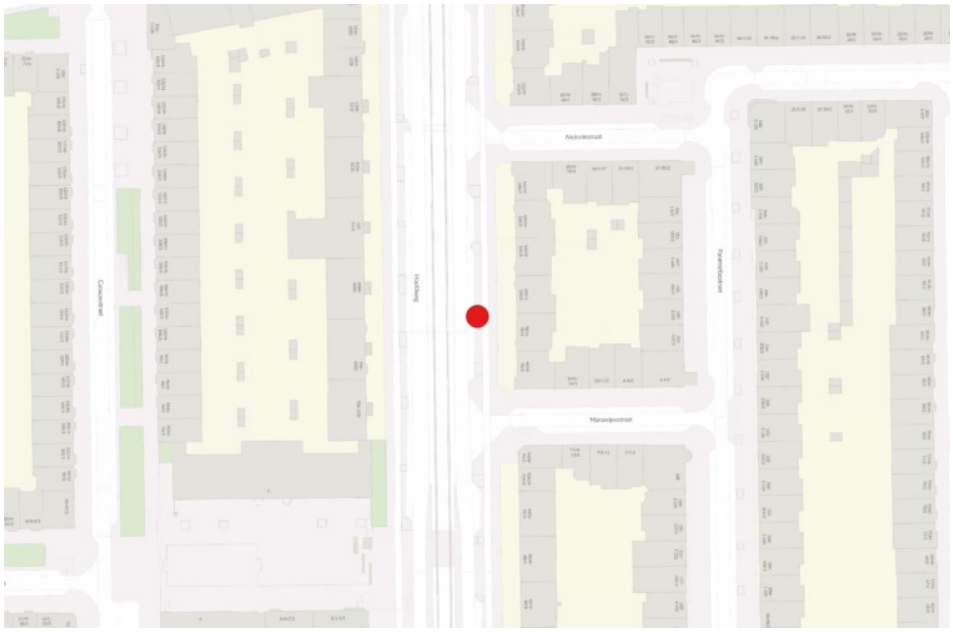

Hollandse iep (cultuurvarieteit) 495939

Algemene gegevens

Boomnummer:	495939
Stadsdeel:	West
Straat:	Hoofdweg
Huisnummer:	
Eigenaar:	Gemeente Amsterdam
Beheerder	V&OR



Boomgegevens

Boomsoort:	Ulmus hollandica `Belgica`
Boomsoort NL:	Hollandse iep (cultuurvarieteit)
Plantjaar:	1950
Boomtype:	Niet vrij uitgroeiende boom
Plantverband:	Rij
Kroondiameter	15 - 20 m
Stamomtrek:	230
Conditie:	Voldoende
Toekomstverwachting:	>15 jaar

Overige gegevens

Opmerking locatie:	Eikvaren

Beleidsstatus

Beschermwaarde:	Beeldbepalende waarde, Zeldzaamheidswaarde
Status:	Beschermwaardige houtopstand
Advies status:	Beschermwaardige houtopstand
Besluit status:	
Datum besluit:	
Besluitnummer:	

Locatiekaartje

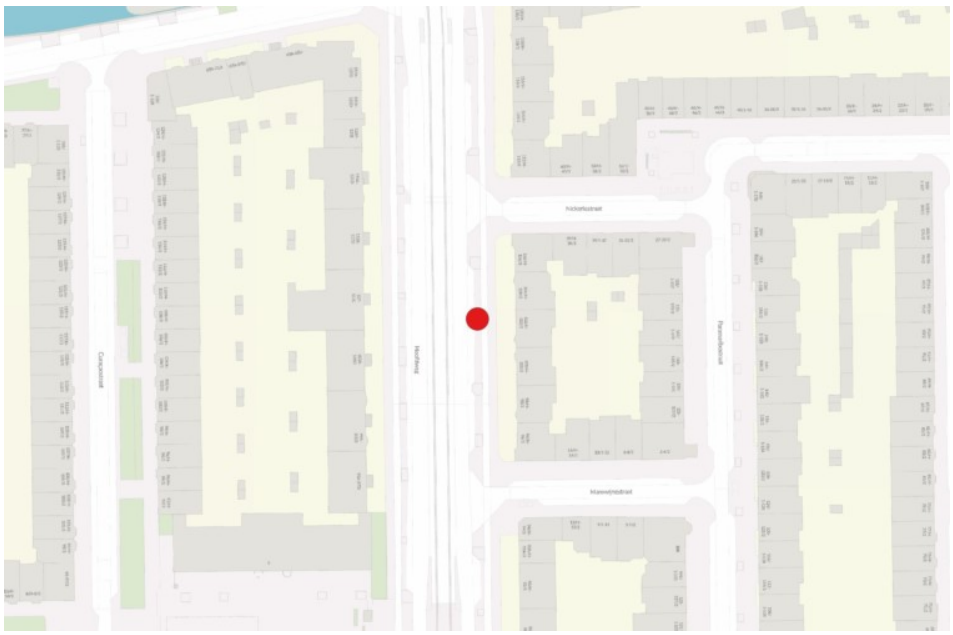

Hollandse iep (cultuurvarieteit) 495940

Algemene gegevens

Boomnummer:	495940
Stadsdeel:	West
Straat:	Hoofdweg
Huisnummer:	
Eigenaar:	Gemeente Amsterdam
Beheerder	V&OR



Boomgegevens

Boomsoort:	Ulmus hollandica `Belgica`
Boomsoort NL:	Hollandse iep (cultuurvarieteit)
Plantjaar:	1950
Boomtype:	Niet vrij uitgroeiende boom
Plantverband:	Rij
Kroondiameter	15 - 20 m
Stamomtrek:	250
Conditie:	Voldoende
Toekomstverwachting:	>15 jaar

Overige gegevens

Opmerking locatie:	Eikvaren

Beleidsstatus

Beschermwaarde:	Beeldbepalende waarde, Zeldzaamheidswaarde
Status:	Beschermwaardige houtopstand
Advies status:	Beschermwaardige houtopstand
Besluit status:	
Datum besluit:	
Besluitnummer:	

Locatiekaartje

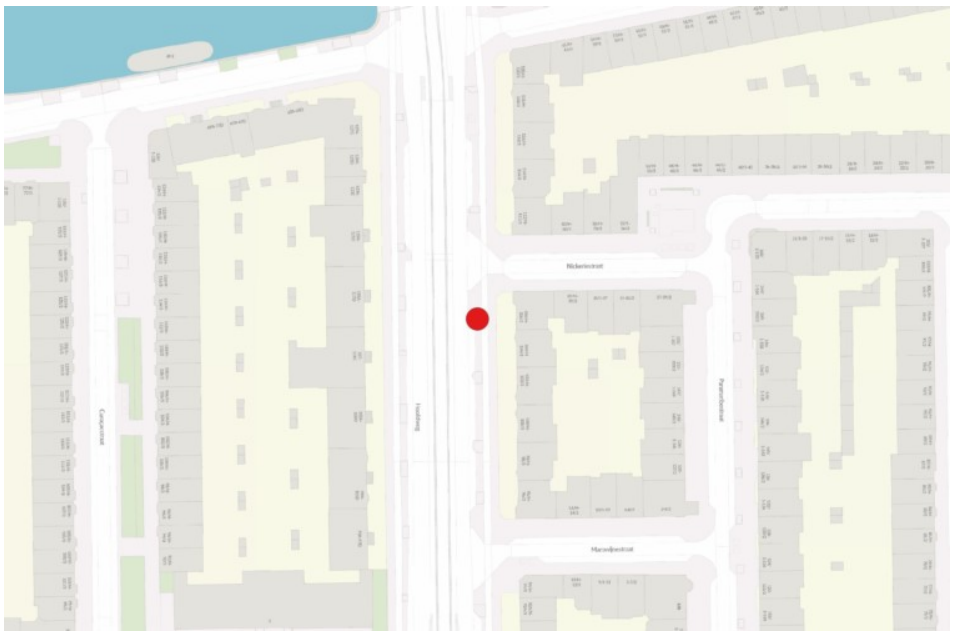

Hollandse iep (cultuurvarieteit) 495942

Algemene gegevens

Boomnummer:	495942
Stadsdeel:	West
Straat:	Hoofdweg
Huisnummer:	
Eigenaar:	Gemeente Amsterdam
Beheerder	V&OR



Boomgegevens

Boomsoort:	Ulmus hollandica `Belgica`
Boomsoort NL:	Hollandse iep (cultuurvarieteit)
Plantjaar:	1950
Boomtype:	Niet vrij uitgroeiende boom
Plantverband:	Rij
Kroondiameter	15 - 20 m
Stamomtrek:	285
Conditie:	Voldoende
Toekomstverwachting:	>15 jaar

Overige gegevens

Opmerking locatie:	Eikvaren

Beleidsstatus

Beschermwaarde:	Beeldbepalende waarde, Zeldzaamheidswaarde
Status:	Beschermwaardige houtopstand
Advies status:	Beschermwaardige houtopstand
Besluit status:	
Datum besluit:	
Besluitnummer:	

Locatiekaartje

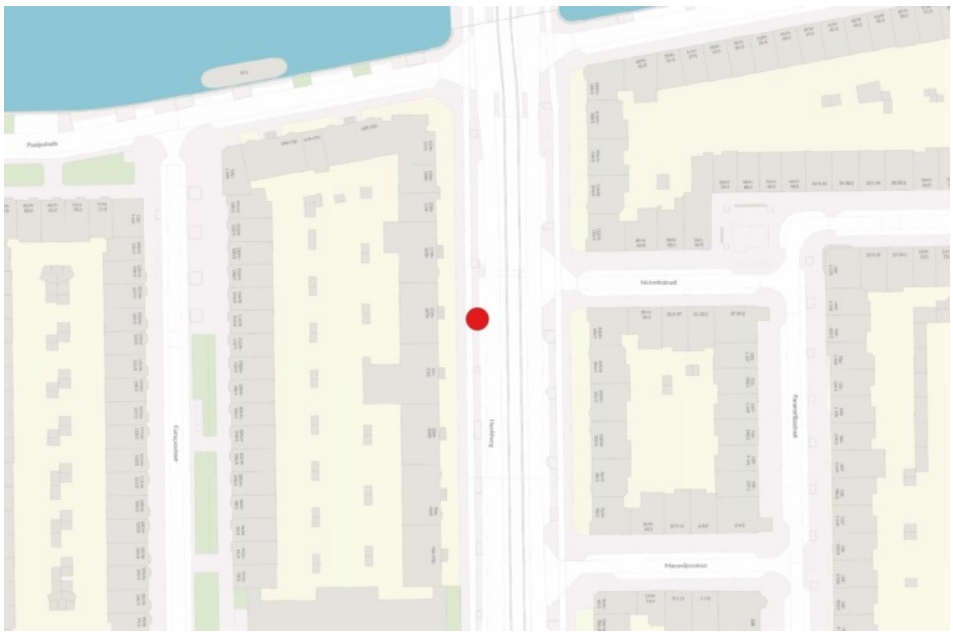

Hollandse iep (cultuurvarieteit) 495944

Algemene gegevens

Boomnummer:	495944
Stadsdeel:	West
Straat:	Hoofdweg
Huisnummer:	
Eigenaar:	Gemeente Amsterdam
Beheerder	V&OR



Boomgegevens

Boomsoort:	Ulmus hollandica `Belgica`
Boomsoort NL:	Hollandse iep (cultuurvarieteit)
Plantjaar:	1950
Boomtype:	Niet vrij uitgroeiende boom
Plantverband:	Rij
Kroondiameter	15 - 20 m
Stamomtrek:	285
Conditie:	Voldoende
Toekomstverwachting:	>15 jaar

Overige gegevens

Opmerking locatie:	Eikvaren

Beleidsstatus

Beschermwaarde:	Beeldbepalende waarde, Zeldzaamheidswaarde
Status:	Beschermwaardige houtopstand
Advies status:	Beschermwaardige houtopstand
Besluit status:	
Datum besluit:	
Besluitnummer:	

Locatiekaartje

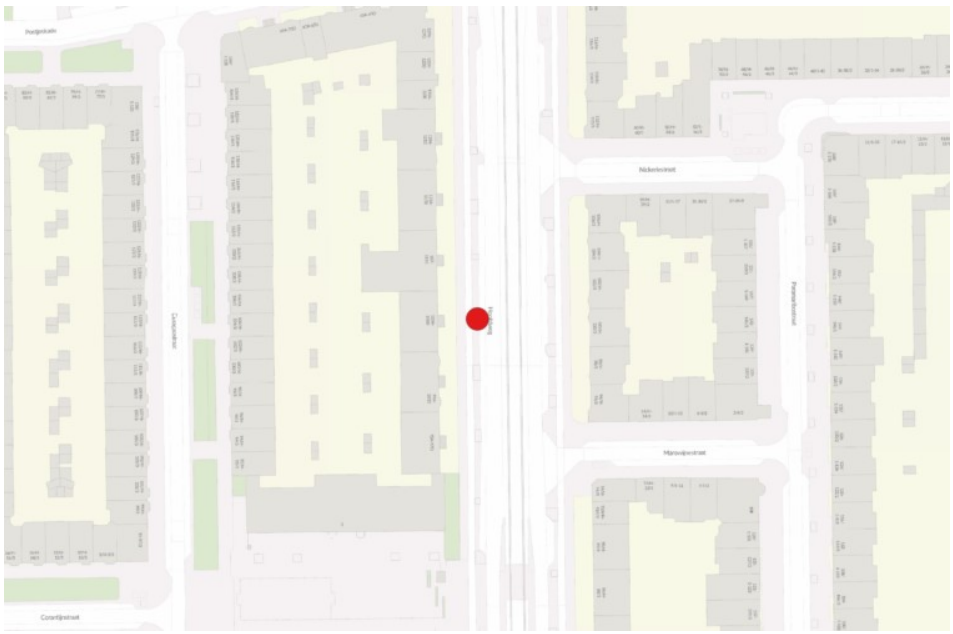

Hollandse iep (cultuurvarieteit) 495949

Algemene gegevens

Boomnummer:	495949
Stadsdeel:	West
Straat:	Hoofdweg
Huisnummer:	
Eigenaar:	Gemeente Amsterdam
Beheerder	V&OR



Boomgegevens

Boomsoort:	Ulmus hollandica `Belgica`
Boomsoort NL:	Hollandse iep (cultuurvarieteit)
Plantjaar:	1950
Boomtype:	Niet vrij uitgroeiende boom
Plantverband:	Rij
Kroondiameter	15 - 20 m
Stamomtrek:	235
Conditie:	Voldoende
Toekomstverwachting:	>15 jaar

Overige gegevens

Opmerking locatie:	Eikvaren

Beleidsstatus

Beschermwaarde:	Beeldbepalende waarde, Zeldzaamheidswaarde
Status:	Beschermwaardige houtopstand
Advies status:	Beschermwaardige houtopstand
Besluit status:	
Datum besluit:	
Besluitnummer:	

Locatiekaartje

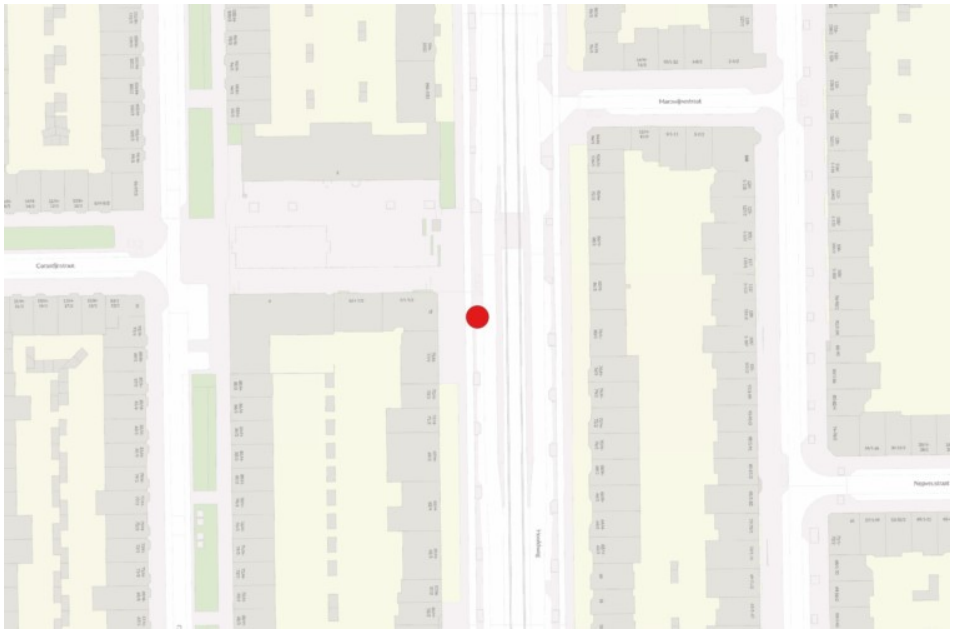

Hollandse iep (cultuurvarieteit) 495952

Algemene gegevens

Boomnummer:	495952
Stadsdeel:	West
Straat:	Hoofdweg
Huisnummer:	
Eigenaar:	Gemeente Amsterdam
Beheerder	V&OR



Boomgegevens

Boomsoort:	Ulmus hollandica `Belgica`
Boomsoort NL:	Hollandse iep (cultuurvarieteit)
Plantjaar:	1950
Boomtype:	Niet vrij uitgroeiende boom
Plantverband:	Rij
Kroondiameter	15 - 20 m
Stamomtrek:	246
Conditie:	Voldoende
Toekomstverwachting:	>15 jaar

Overige gegevens

Beleidsstatus

Beschermwaarde:	Beeldbepalende waarde
Status:	Beschermwaardige houtopstand
Advies status:	Beschermwaardige houtopstand
Besluit status:	
Datum besluit:	
Besluitnummer:	

Locatiekaartje

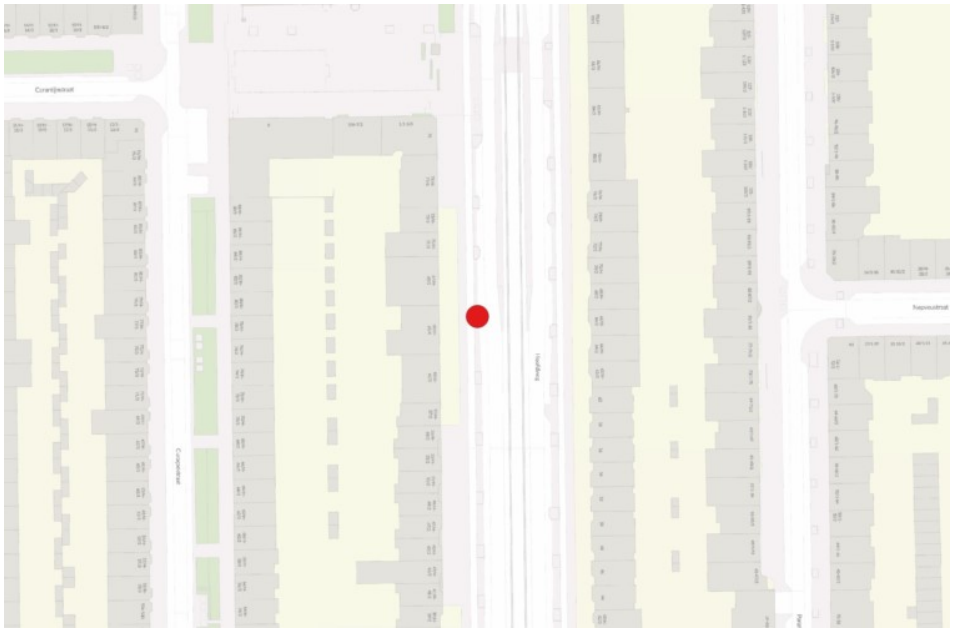

Hollandse iep (cultuurvarieteit) 495954

Algemene gegevens

Boomnummer:	495954
Stadsdeel:	West
Straat:	Hoofdweg
Huisnummer:	
Eigenaar:	Gemeente Amsterdam
Beheerder	V&OR



Boomgegevens

Boomsoort:	Ulmus hollandica `Belgica`
Boomsoort NL:	Hollandse iep (cultuurvarieteit)
Plantjaar:	1950
Boomtype:	Niet vrij uitgroeiende boom
Plantverband:	Rij
Kroondiameter	15 - 20 m
Stamomtrek:	247
Conditie:	Voldoende
Toekomstverwachting:	>15 jaar

Overige gegevens

Opmerking locatie:	Eikvaren

Beleidsstatus

Beschermwaarde:	Beeldbepalende waarde, Zeldzaamheidswaarde
Status:	Beschermwaardige houtopstand
Advies status:	Beschermwaardige houtopstand
Besluit status:	
Datum besluit:	
Besluitnummer:	

Locatiekaartje

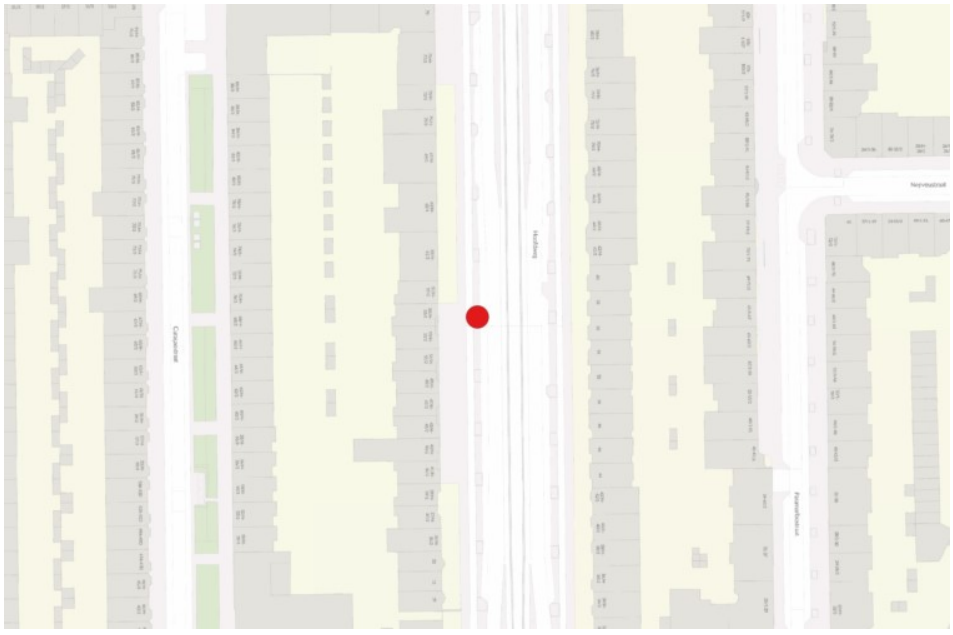

Hollandse iep (cultuurvarieteit) 495955

Algemene gegevens

Boomnummer:	495955
Stadsdeel:	West
Straat:	Hoofdweg
Huisnummer:	
Eigenaar:	Gemeente Amsterdam
Beheerder	V&OR



Boomgegevens

Boomsoort:	Ulmus hollandica `Belgica`
Boomsoort NL:	Hollandse iep (cultuurvarieteit)
Plantjaar:	1950
Boomtype:	Niet vrij uitgroeiende boom
Plantverband:	Rij
Kroondiameter	10 - 15 m
Stamomtrek:	204
Conditie:	Voldoende
Toekomstverwachting:	>15 jaar

Overige gegevens

Beleidsstatus

Beschermwaarde:	Beeldbepalende waarde
Status:	Beschermwaardige houtopstand
Advies status:	Beschermwaardige houtopstand
Besluit status:	
Datum besluit:	
Besluitnummer:	

Locatiekaartje

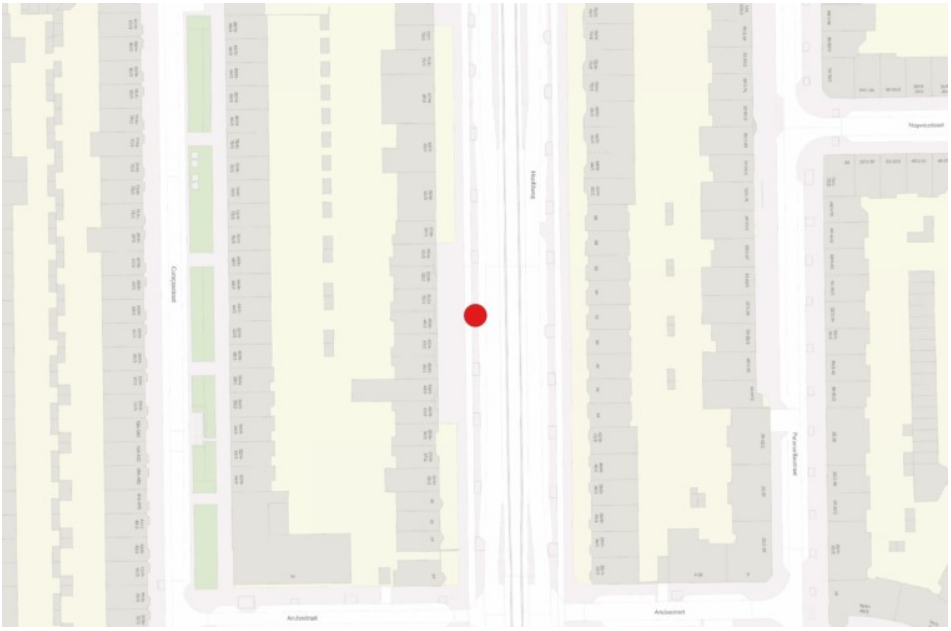

Hollandse iep (cultuurvarieteit) 495956

Algemene gegevens

Boomnummer:	495956
Stadsdeel:	West
Straat:	Hoofdweg
Huisnummer:	
Eigenaar:	Gemeente Amsterdam
Beheerder	V&OR



Boomgegevens

Boomsoort:	Ulmus hollandica `Belgica`
Boomsoort NL:	Hollandse iep (cultuurvarieteit)
Plantjaar:	1950
Boomtype:	Niet vrij uitgroeiende boom
Plantverband:	Rij
Kroondiameter	15 - 20 m
Stamomtrek:	205
Conditie:	Voldoende
Toekomstverwachting:	>15 jaar

Overige gegevens

Beleidsstatus

Beschermwaarde:	Beeldbepalende waarde
Status:	Beschermwaardige houtopstand
Advies status:	Beschermwaardige houtopstand
Besluit status:	
Datum besluit:	
Besluitnummer:	

Locatiekaartje

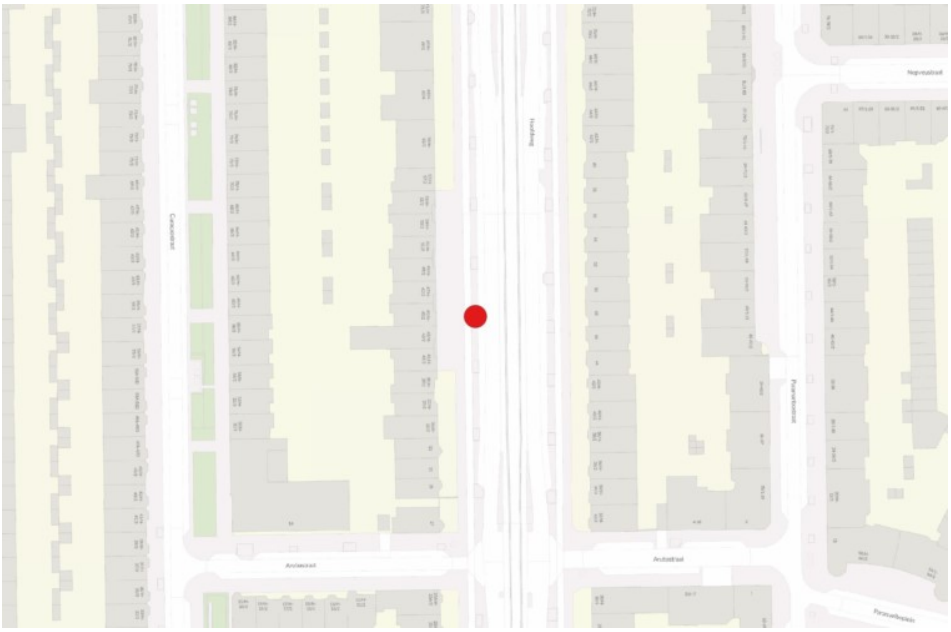

Zomereik 500771

Algemene gegevens

Boomnummer:	500771
Stadsdeel:	West
Straat:	Houtrijkstraat
Huisnummer:	
Eigenaar:	Gemeente Amsterdam
Beheerder	V&OR



Boomgegevens

Boomsoort:	Quercus robur
Boomsoort NL:	Zomereik
Plantjaar:	1963
Boomtype:	Niet vrij uitgroeiende boom
Plantverband:	Solitair
Kroondiameter	10 - 15 m
Stamomtrek:	Circa 220 cm
Conditie:	Voldoende
Toekomstverwachting:	>15 jaar

Overige gegevens

Beleidsstatus

Beschermwaarde:	Beeldbepalende waarde
Status:	Beschermwaardige houtopstand
Advies status:	Beschermwaardige houtopstand
Besluit status:	
Datum besluit:	
Besluitnummer:	

Locatiekaartje

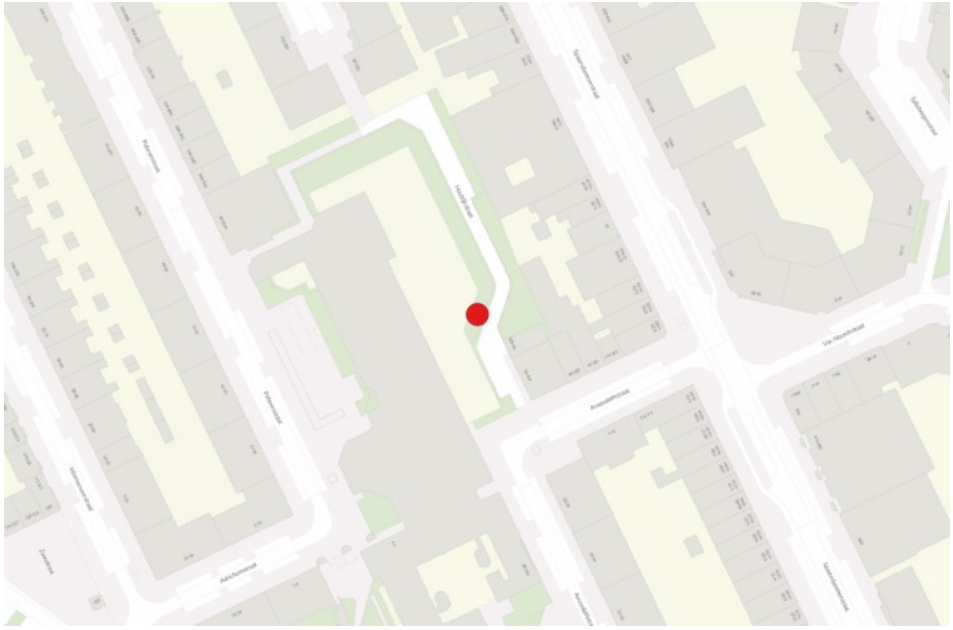

Huntingdon-iep 502876

Algemene gegevens

Boomnummer:	502876
Stadsdeel:	West
Straat:	Hugo de Grootkade
Huisnummer:	
Eigenaar:	Gemeente Amsterdam
Beheerder	V&OR



Boomgegevens

Boomsoort:	Ulmus hollandica `Vegeta`
Boomsoort NL:	Huntingdon-iep
Plantjaar:	1966
Boomtype:	Niet vrij uitgroeiende boom
Plantverband:	Rij
Kroondiameter	15 - 20 m
Stamomtrek:	224cm
Conditie:	Voldoende
Toekomstverwachting:	>15 jaar

Overige gegevens

Beleidsstatus

Beschermwaarde:	Beeldbepalende waarde, Cultuurhistorische waarde
Status:	Ander waardevol groen
Advies status:	Beschermwaardige houtopstand
Besluit status:	
Datum besluit:	
Besluitnummer:	

Locatiekaartje

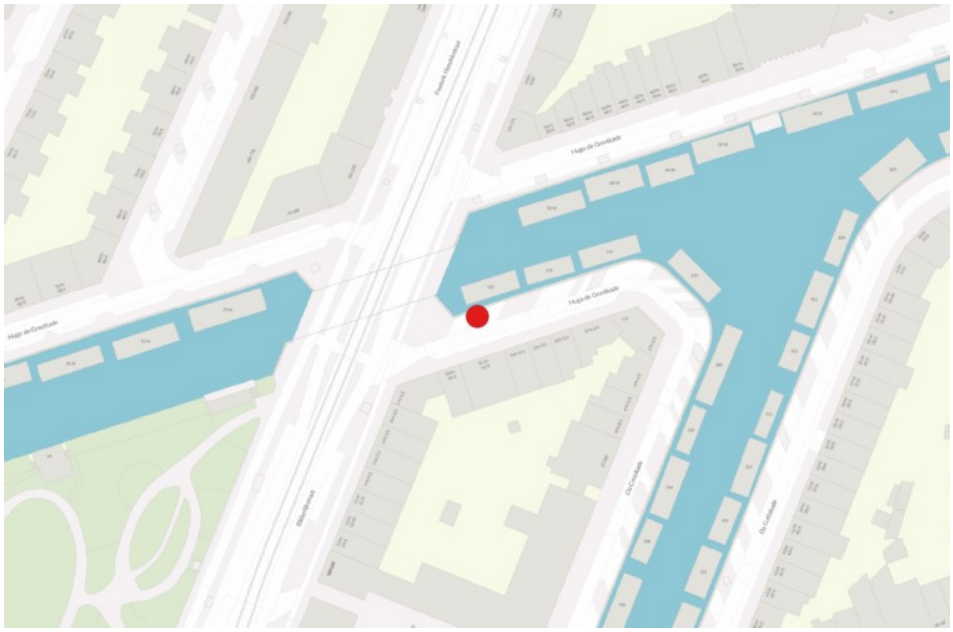

Gewone plataan 503700

Algemene gegevens

Boomnummer:	503700
Stadsdeel:	West
Straat:	Ite Boeremastraat
Huisnummer:	
Eigenaar:	Gemeente Amsterdam
Beheerder	V&OR



Boomgegevens

Boomsoort:	Platanus hispanica
Boomsoort NL:	Gewone plataan
Plantjaar:	1890
Boomtype:	Niet vrij uitgroeiende boom
Plantverband:	Solitair
Kroondiameter	20 - 25 m
Stamomtrek:	510
Conditie:	Goed
Toekomstverwachting:	>15 jaar

Overige gegevens

Opmerking historie:	Samen met boom 503701 opgenomen in het Landelijk Register van Monumentale Bomen onder nr. 1686139

Beleidsstatus

Beschermwaarde:	Beeldbepalende waarde
Status:	Beschermwaardige houtopstand
Advies status:	Beschermwaardige houtopstand
Besluit status:	
Datum besluit:	
Besluitnummer:	

Locatiekaartje

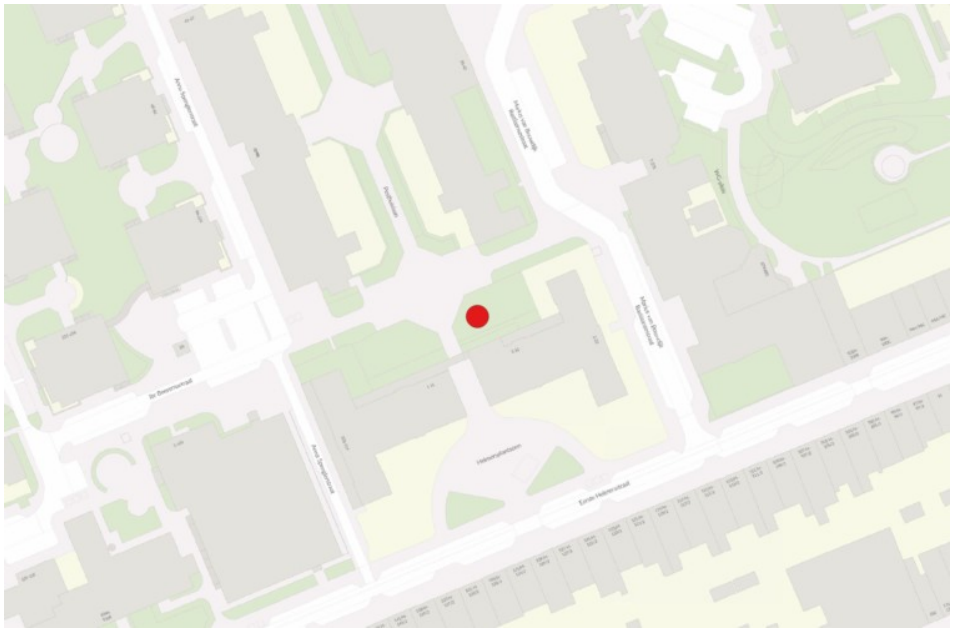

Gewone plataan 503701

Algemene gegevens

Boomnummer:	503701
Stadsdeel:	West
Straat:	Ite Boeremastraat
Huisnummer:	
Eigenaar:	Gemeente Amsterdam
Beheerder	V&OR



Boomgegevens

Boomsoort:	Platanus hispanica
Boomsoort NL:	Gewone plataan
Plantjaar:	1890
Boomtype:	Niet vrij uitgroeiende boom
Plantverband:	Solitair
Kroondiameter	20 - 25 m
Stamomtrek:	472
Conditie:	Voldoende
Toekomstverwachting:	>15 jaar

Overige gegevens

Opmerking historie:	Samen met boom 503700 opgenomen in het Landelijk Register van Monumentale Bomen onder nr. 1686139

Beleidsstatus

Beschermwaarde:	Beeldbepalende waarde
Status:	Beschermwaardige houtopstand
Advies status:	Beschermwaardige houtopstand
Besluit status:	
Datum besluit:	
Besluitnummer:	

Locatiekaartje

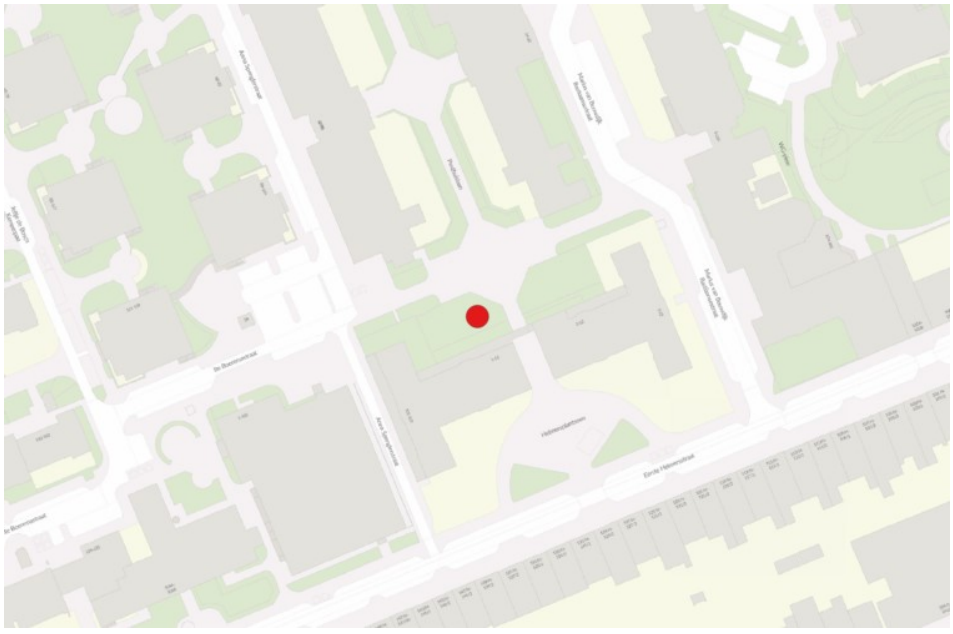

Witte paardenkastanje 503702

Algemene gegevens

Boomnummer:	503702
Stadsdeel:	West
Straat:	Ite Boeremastraat
Huisnummer:	
Eigenaar:	Gemeente Amsterdam
Beheerder	V&OR



Boomgegevens

Boomsoort:	Aesculus hippocastanum
Boomsoort NL:	Witte paardenkastanje
Plantjaar:	2009
Boomtype:	Niet vrij uitgroeiende boom
Plantverband:	Solitair
Kroondiameter	5 - 10 m
Stamomtrek:	105
Conditie:	Voldoende
Toekomstverwachting:	>15 jaar

Overige gegevens

Opmerking historie:	Toekomstboom, geplant op 11 febr. 2009 door Werner Toonk, stadsdeelbestuurder Openbare Ruimte

Beleidsstatus

Beschermwaarde:	Beeldbepalende waarde
Status:	Beschermwaardige houtopstand
Advies status:	Beschermwaardige houtopstand
Besluit status:	
Datum besluit:	
Besluitnummer:	

Locatiekaartje

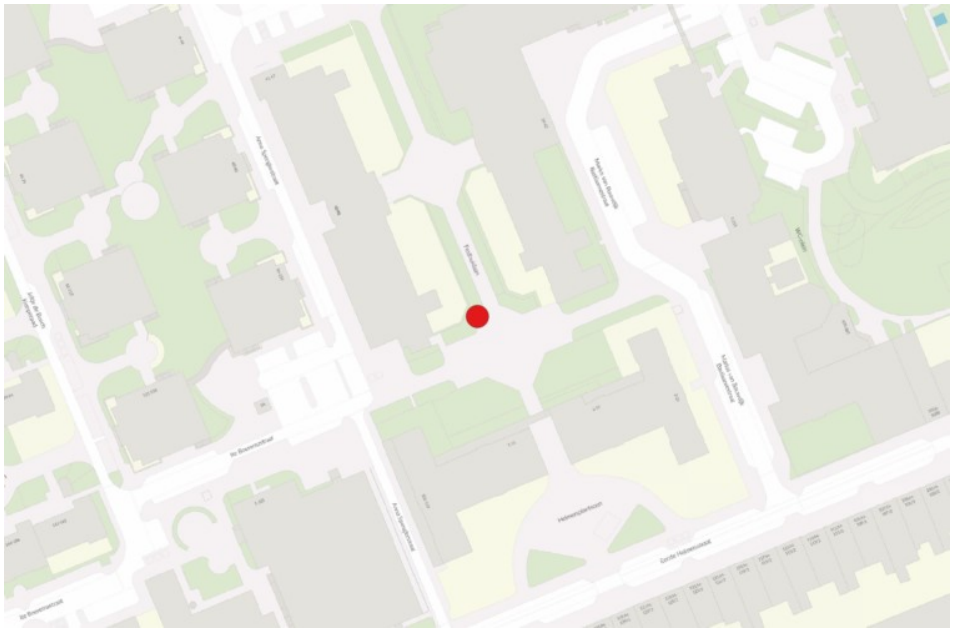

Witte paardenkastanje 503877

Algemene gegevens

Boomnummer:	503877
Stadsdeel:	West
Straat:	Ite Boeremastraat
Huisnummer:	
Eigenaar:	Gemeente Amsterdam
Beheerder	V&OR



Boomgegevens

Boomsoort:	Aesculus hippocastanum
Boomsoort NL:	Witte paardenkastanje
Plantjaar:	1948
Boomtype:	Niet vrij uitgroeiende boom
Plantverband:	Solitair
Kroondiameter	10 - 15 m
Stamomtrek:	247
Conditie:	Voldoende
Toekomstverwachting:	>15 jaar

Overige gegevens

Beleidsstatus

Beschermwaarde:	Beeldbepalende waarde
Status:	Beschermwaardige houtopstand
Advies status:	Beschermwaardige houtopstand
Besluit status:	
Datum besluit:	
Besluitnummer:	

Locatiekaartje

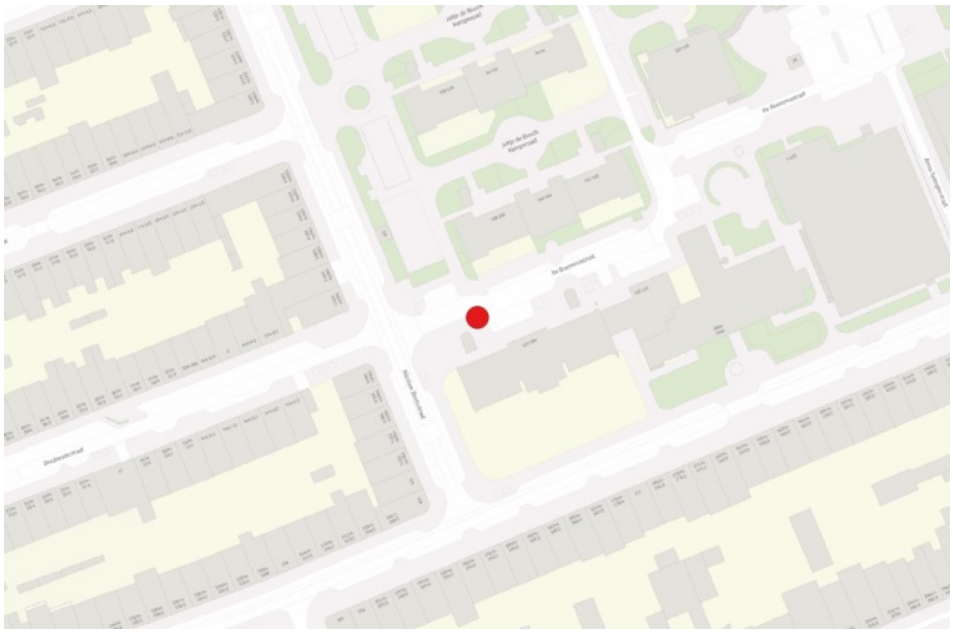

Japanse notenboom 503878

Algemene gegevens

Boomnummer:	503878
Stadsdeel:	West
Straat:	Ite Boeremastraat
Huisnummer:	
Eigenaar:	Gemeente Amsterdam
Beheerder	V&OR



Boomgegevens

Boomsoort:	Ginkgo biloba
Boomsoort NL:	Japanse notenboom
Plantjaar:	1948
Boomtype:	Niet vrij uitgroeiende boom
Plantverband:	Solitair
Kroondiameter	5 - 10 m
Stamomtrek:	205
Conditie:	Voldoende
Toekomstverwachting:	>15 jaar

Overige gegevens

Beleidsstatus

Beschermwaarde:	Beeldbepalende waarde
Status:	Beschermwaardige houtopstand
Advies status:	Beschermwaardige houtopstand
Besluit status:	
Datum besluit:	
Besluitnummer:	

Locatiekaartje

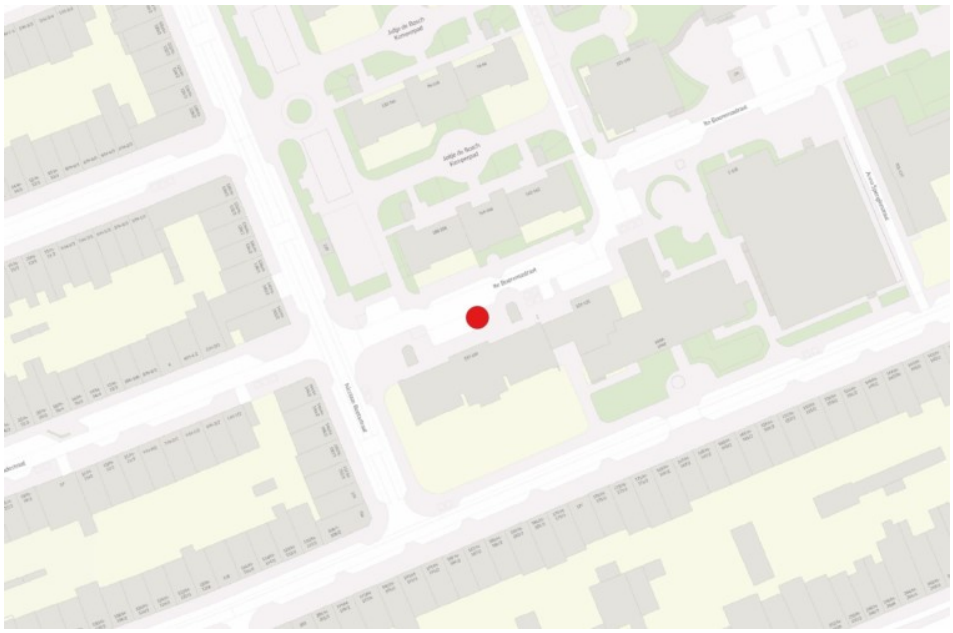

Gewone plataan 503925

Algemene gegevens

Boomnummer:	503925
Stadsdeel:	West
Straat:	Ite Boeremastraat
Huisnummer:	
Eigenaar:	Gemeente Amsterdam
Beheerder	V&OR



Boomgegevens

Boomsoort:	Platanus hispanica
Boomsoort NL:	Gewone plataan
Plantjaar:	1989
Boomtype:	Niet vrij uitgroeiende boom
Plantverband:	Solitair
Kroondiameter	15 - 20 m
Stamomtrek:	200
Conditie:	Voldoende
Toekomstverwachting:	>15 jaar

Overige gegevens

Beleidsstatus

Beschermwaarde:	Beeldbepalende waarde
Status:	Beschermwaardige houtopstand
Advies status:	Beschermwaardige houtopstand
Besluit status:	
Datum besluit:	
Besluitnummer:	

Locatiekaartje

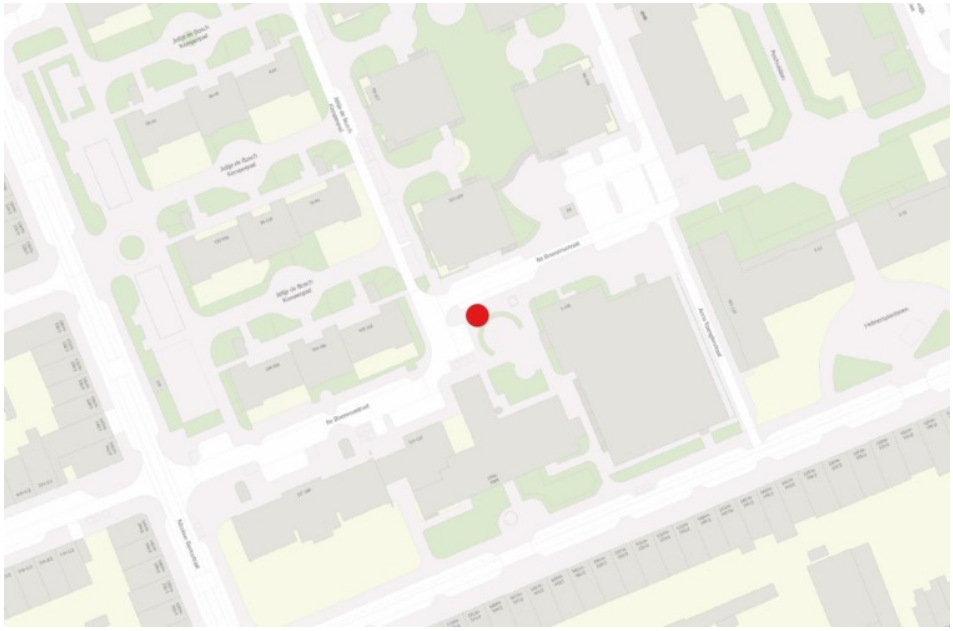

Zwarte linde N5549

Algemene gegevens

Boomnummer:	N5549
Stadsdeel:	West
Straat:	Ite Boeremastraat
Huisnummer:	65
Eigenaar:	Gemeente Amsterdam
Beheerder	V&OR



Boomgegevens

Boomsoort:	Tilia europaea `Zwarte Linde`
Boomsoort NL:	Zwarte linde
Plantjaar:	1960
Boomtype:	Niet vrij uitgroeiende boom
Plantverband:	Solitair
Kroondiameter	10 - 15 m
Stamomtrek:	237
Conditie:	Voldoende
Toekomstverwachting:	>15 jaar

Overige gegevens

Opmerking onderhoud:	Ite Boeremastraat 65

Beleidsstatus

Beschermwaarde:	Beeldbepalende waarde
Status:	Beschermwaardige houtopstand
Advies status:	Beschermwaardige houtopstand
Besluit status:	
Datum besluit:	
Besluitnummer:	

Locatiekaartje

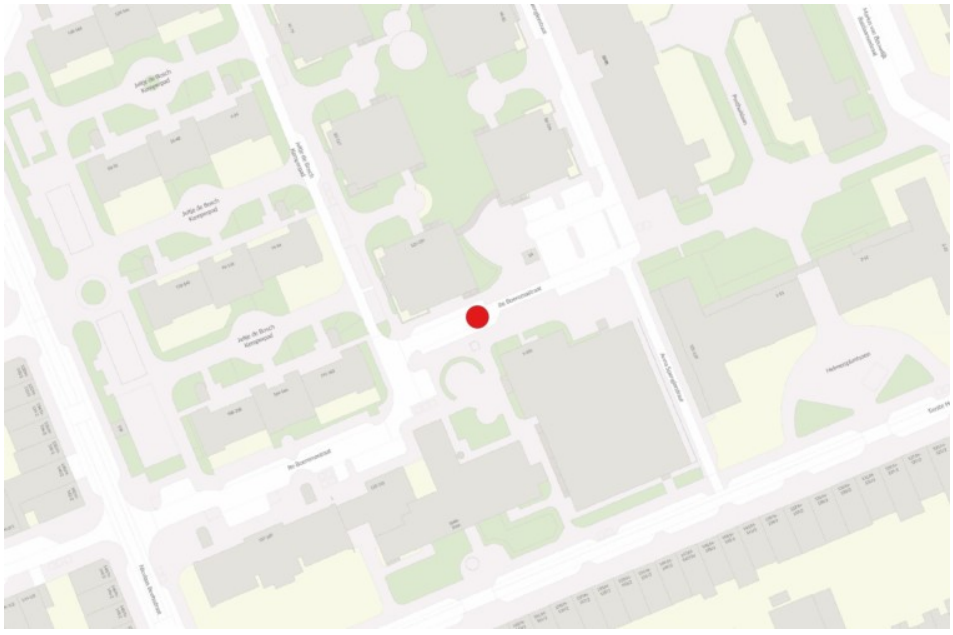

Witte esdoorn (cultuurvarieteit) 504499

Algemene gegevens

Boomnummer:	504499
Stadsdeel:	West
Straat:	J.J. Cremerplein
Huisnummer:	
Eigenaar:	Gemeente Amsterdam
Beheerder	V&OR



Boomgegevens

Boomsoort:	Acer saccharinum `Laciniatum Wieri`
Boomsoort NL:	Witte esdoorn (cultuurvarieteit)
Plantjaar:	1948
Boomtype:	Niet vrij uitgroeiende boom
Plantverband:	Solitair
Kroondiameter	15 - 20 m
Stamomtrek:	279
Conditie:	Onvoldoende
Toekomstverwachting:	10 tot 15 jaar

Overige gegevens

Beleidsstatus

Beschermwaarde:	Beeldbepalende waarde
Status:	Beschermwaardige houtopstand
Advies status:	Beschermwaardige houtopstand
Besluit status:	
Datum besluit:	
Besluitnummer:	

Locatiekaartje

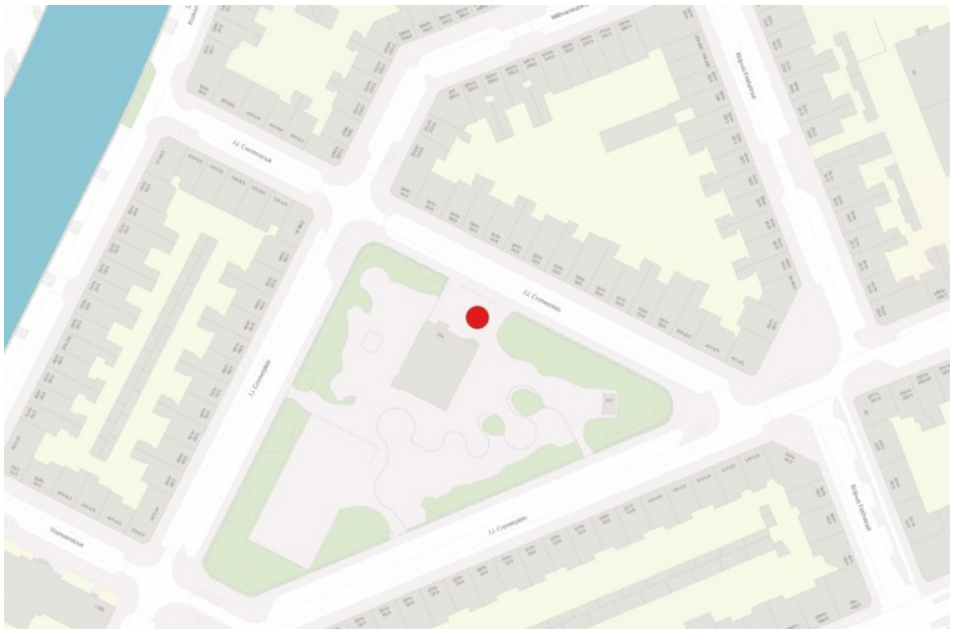

Boomhazelaar 504502

Algemene gegevens

Boomnummer:	504502
Stadsdeel:	West
Straat:	J.J. Cremerplein
Huisnummer:	
Eigenaar:	Gemeente Amsterdam
Beheerder	V&OR



Boomgegevens

Boomsoort:	Corylus colurna
Boomsoort NL:	Boomhazelaar
Plantjaar:	1948
Boomtype:	Niet vrij uitgroeiende boom
Plantverband:	Groep
Kroondiameter	10 - 15 m
Stamomtrek:	201
Conditie:	Voldoende
Toekomstverwachting:	>15 jaar

Overige gegevens

Beleidsstatus

Beschermwaarde:	Beeldbepalende waarde
Status:	Beschermwaardige houtopstand
Advies status:	Beschermwaardige houtopstand
Besluit status:	
Datum besluit:	
Besluitnummer:	

Locatiekaartje

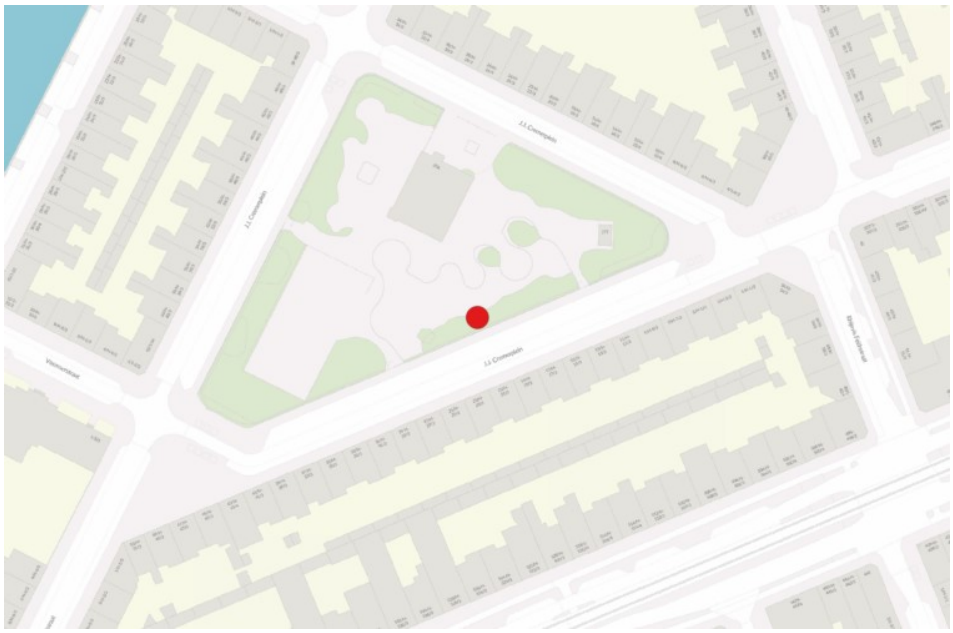

Tamme kastanje 504518

Algemene gegevens

Boomnummer:	504518
Stadsdeel:	West
Straat:	J.J. Cremerplein
Huisnummer:	
Eigenaar:	Gemeente Amsterdam
Beheerder	V&OR



Boomgegevens

Boomsoort:	Castanea sativa
Boomsoort NL:	Tamme kastanje
Plantjaar:	1992
Boomtype:	Niet vrij uitgroeiende boom
Plantverband:	Groep
Kroondiameter	10 - 15 m
Stamomtrek:	129
Conditie:	Voldoende
Toekomstverwachting:	>15 jaar

Overige gegevens

Beleidsstatus

Beschermwaarde:	Beeldbepalende waarde
Status:	Beschermwaardige houtopstand
Advies status:	Beschermwaardige houtopstand
Besluit status:	
Datum besluit:	
Besluitnummer:	

Locatiekaartje

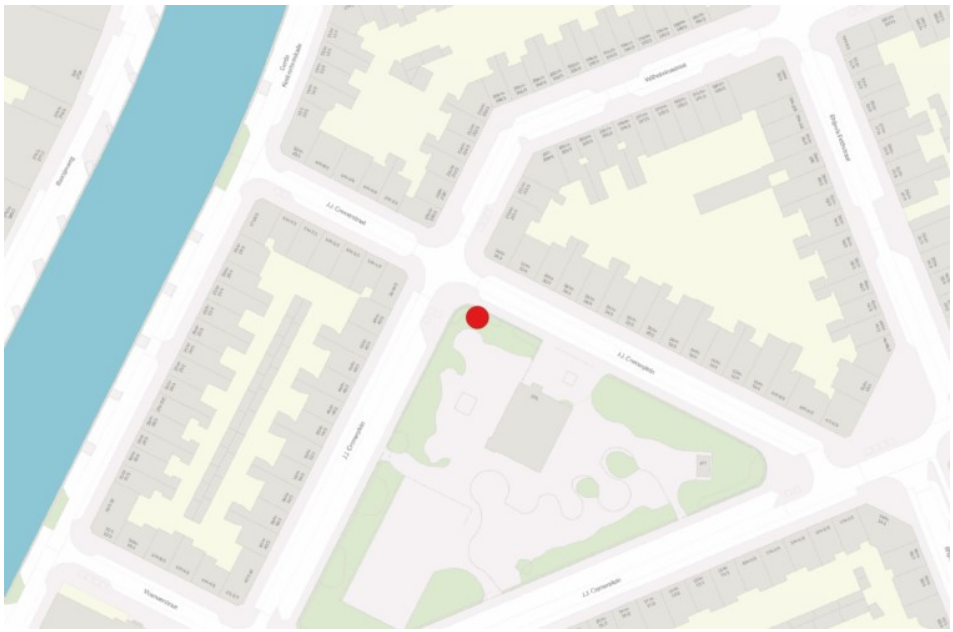

Pluimiep N5550

Algemene gegevens

Boomnummer:	N5550
Stadsdeel:	West
Straat:	J.J. Cremerplein
Huisnummer:	to 15
Eigenaar:	Gemeente Amsterdam
Beheerder	V&OR



Boomgegevens

Boomsoort:	Ulmus glabra 'Exoniensis'
Boomsoort NL:	Pluimiep
Plantjaar:	1950
Boomtype:	Niet vrij uitgroeiende boom
Plantverband:	Groep
Kroondiameter	10 - 15 m
Stamomtrek:	234
Conditie:	Voldoende
Toekomstverwachting:	>15 jaar

Overige gegevens

Beleidsstatus

Beschermwaarde:	Beeldbepalende waarde
Status:	Beschermwaardige houtopstand
Advies status:	Beschermwaardige houtopstand
Besluit status:	
Datum besluit:	
Besluitnummer:	

Locatiekaartje

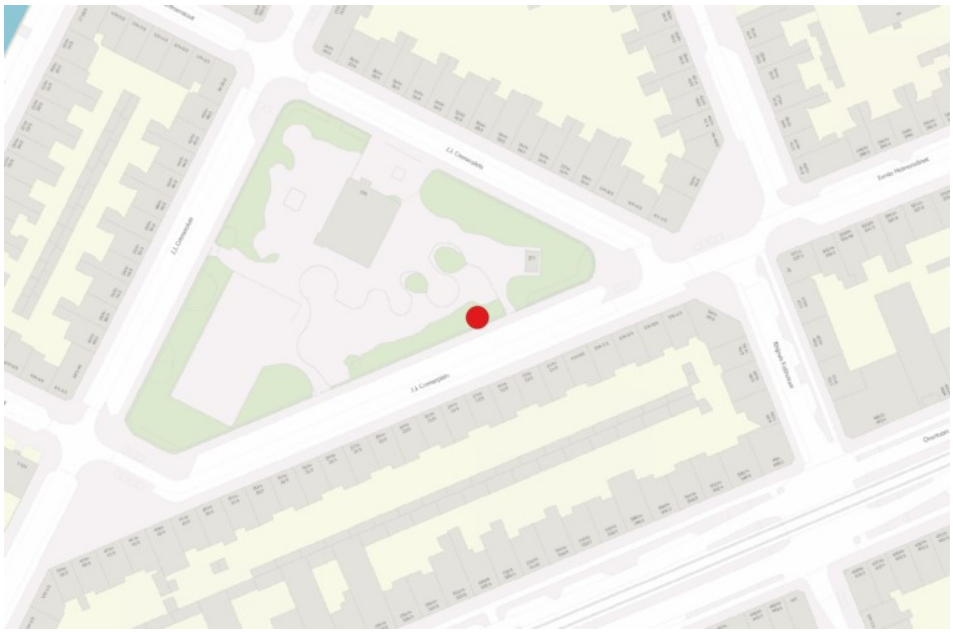

Italiaanse populier N5565

Algemene gegevens

Boomnummer:	N5565
Stadsdeel:	West
Straat:	J.J. Cremerplein
Huisnummer:	
Eigenaar:	Gemeente Amsterdam
Beheerder	V&OR



Boomgegevens

Boomsoort:	Populus nigra 'Italica'
Boomsoort NL:	Italiaanse populier
Plantjaar:	1966
Boomtype:	Niet vrij uitgroeiende boom
Plantverband:	Solitair
Kroondiameter	5 - 10 m
Stamomtrek:	405 cm
Conditie:	Voldoende
Toekomstverwachting:	>15 jaar

Overige gegevens

Opmerking historie:	3 stuks

Beleidsstatus

Beschermwaarde:	Beeldbepalende waarde
Status:	Beschermwaardige houtopstand
Advies status:	Beschermwaardige houtopstand
Besluit status:	
Datum besluit:	
Besluitnummer:	

Locatiekaartje

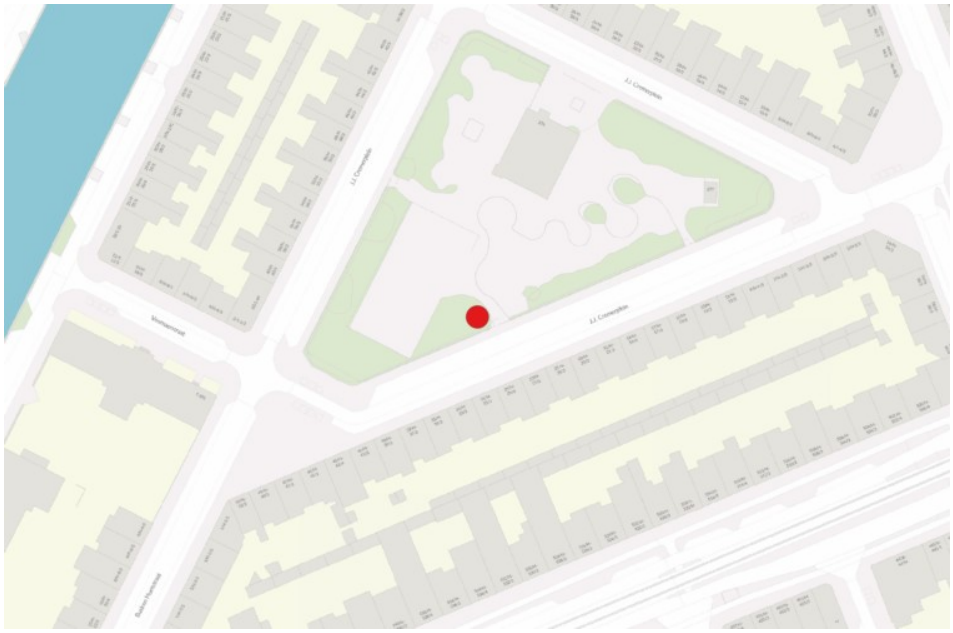

Hollandse iep (cultuurvarieteit) 498110

Algemene gegevens

Boomnummer:	498110
Stadsdeel:	West
Straat:	Jacob Catskade
Huisnummer:	
Eigenaar:	Gemeente Amsterdam
Beheerder	V&OR



Boomgegevens

Boomsoort:	Ulmus hollandica `Belgica`
Boomsoort NL:	Hollandse iep (cultuurvarieteit)
Plantjaar:	1956
Boomtype:	Niet vrij uitgroeiende boom
Plantverband:	Rij
Kroondiameter	20 - 25 m
Stamomtrek:	252cm
Conditie:	Voldoende
Toekomstverwachting:	>15 jaar

Overige gegevens

Beleidsstatus

Beschermwaarde:	Beeldbepalende waarde, Cultuurhistorische waarde
Status:	Ander waardevol groen
Advies status:	Beschermwaardige houtopstand
Besluit status:	
Datum besluit:	
Besluitnummer:	

Locatiekaartje

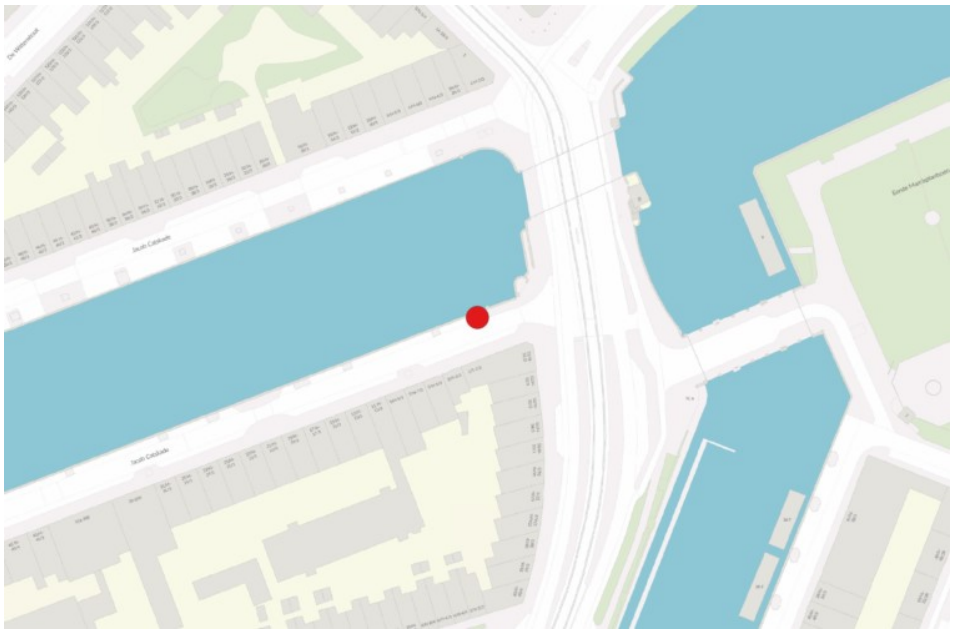

Hollandse iep (cultuurvarieteit) 502989

Algemene gegevens

Boomnummer:	502989
Stadsdeel:	West
Straat:	Jacob van Lennepkade
Huisnummer:	
Eigenaar:	Gemeente Amsterdam
Beheerder	V&OR



Boomgegevens

Boomsoort:	Ulmus hollandica `Belgica`
Boomsoort NL:	Hollandse iep (cultuurvarieteit)
Plantjaar:	1948
Boomtype:	Niet vrij uitgroeiende boom
Plantverband:	Rij
Kroondiameter	15 - 20 m
Stamomtrek:	209cm
Conditie:	Voldoende
Toekomstverwachting:	>15 jaar

Overige gegevens

Beleidsstatus

Beschermwaarde:	Beeldbepalende waarde, Cultuurhistorische waarde
Status:	Ander waardevol groen
Advies status:	Beschermwaardige houtopstand
Besluit status:	
Datum besluit:	
Besluitnummer:	

Locatiekaartje

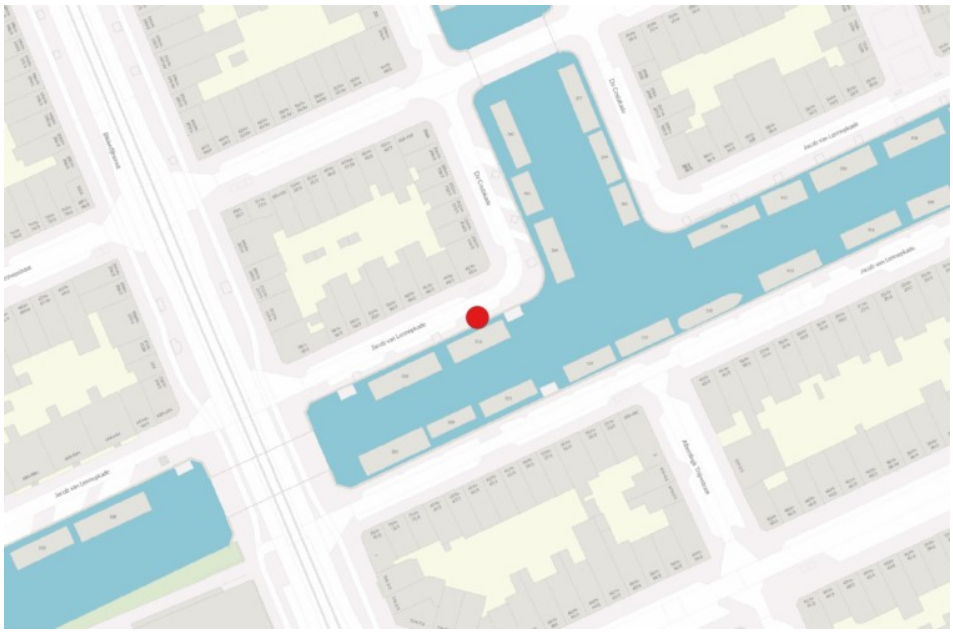

Gewone plataan 491245

Algemene gegevens

Boomnummer:	491245
Stadsdeel:	West
Straat:	Jan van Galenstraat
Huisnummer:	
Eigenaar:	Gemeente Amsterdam
Beheerder	V&OR



Boomgegevens

Boomsoort:	Platanus hispanica
Boomsoort NL:	Gewone plataan
Plantjaar:	1955
Boomtype:	Niet vrij uitgroeiende boom
Plantverband:	Solitair
Kroondiameter	15 - 20 m
Stamomtrek:	296 cm
Conditie:	Voldoende
Toekomstverwachting:	>15 jaar

Overige gegevens

Beleidsstatus

Beschermwaarde:	Beeldbepalende waarde
Status:	Beschermwaardige houtopstand
Advies status:	Beschermwaardige houtopstand
Besluit status:	
Datum besluit:	
Besluitnummer:	

Locatiekaartje

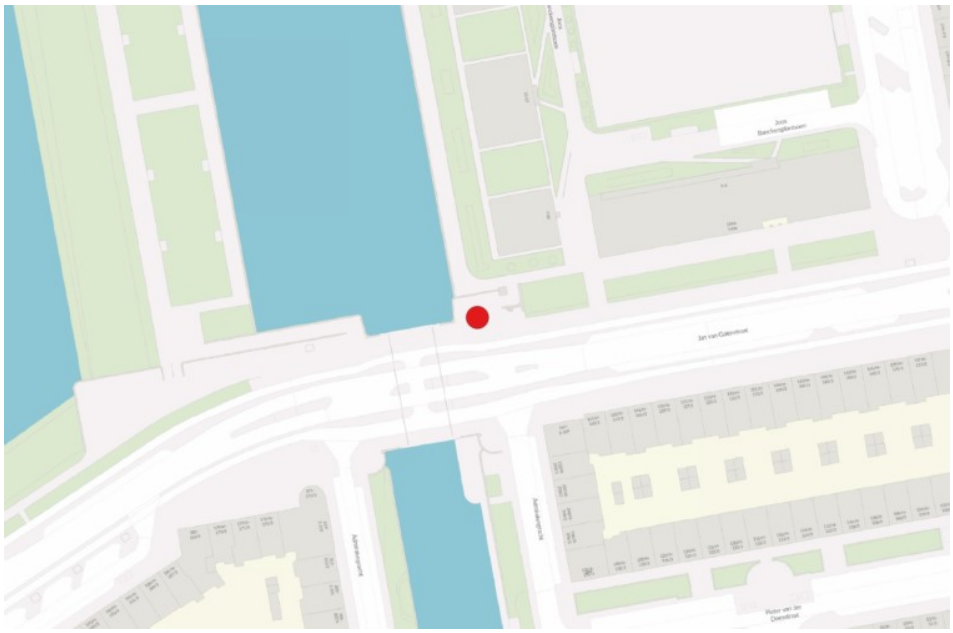

Gewone plataan 494528

Algemene gegevens

Boomnummer:	494528
Stadsdeel:	West
Straat:	Jan van Galenstraat
Huisnummer:	
Eigenaar:	Gemeente Amsterdam
Beheerder	V&OR



Boomgegevens

Boomsoort:	Platanus hispanica
Boomsoort NL:	Gewone plataan
Plantjaar:	1950
Boomtype:	Niet vrij uitgroeiende boom
Plantverband:	Rij
Kroondiameter	15 - 20 m
Stamomtrek:	264
Conditie:	Voldoende
Toekomstverwachting:	>15 jaar

Overige gegevens

Opmerking locatie:	Eikvaren

Beleidsstatus

Beschermwaarde:	Beeldbepalende waarde, Zeldzaamheidswaarde
Status:	Beschermwaardige houtopstand
Advies status:	Beschermwaardige houtopstand
Besluit status:	
Datum besluit:	
Besluitnummer:	

Locatiekaartje

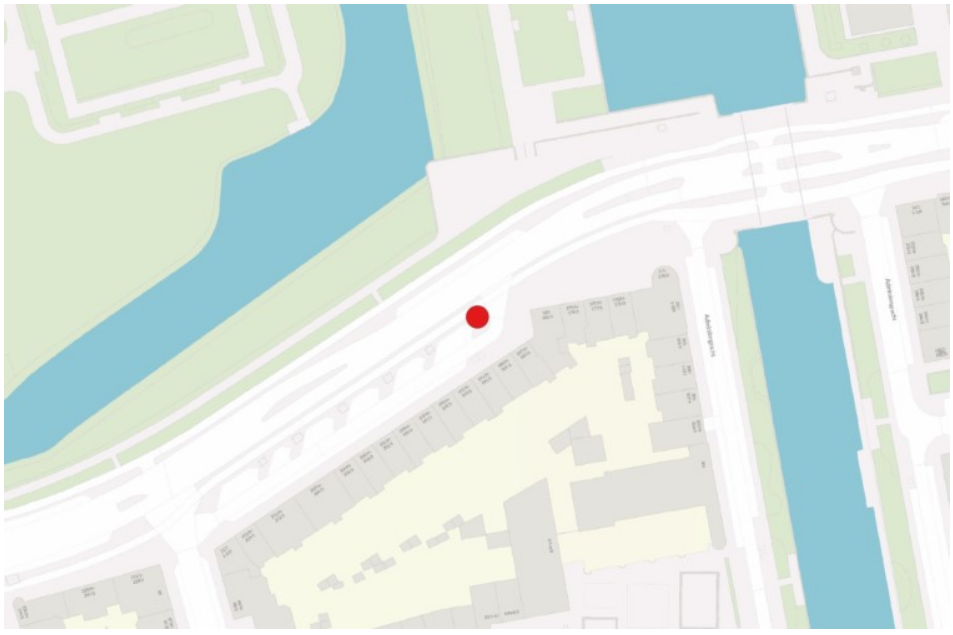

Gewone plataan 494529

Algemene gegevens

Boomnummer:	494529
Stadsdeel:	West
Straat:	Jan van Galenstraat
Huisnummer:	
Eigenaar:	Gemeente Amsterdam
Beheerder	V&OR



Boomgegevens

Boomsoort:	Platanus hispanica
Boomsoort NL:	Gewone plataan
Plantjaar:	1950
Boomtype:	Niet vrij uitgroeiende boom
Plantverband:	Rij
Kroondiameter	15 - 20 m
Stamomtrek:	255
Conditie:	Voldoende
Toekomstverwachting:	>15 jaar

Overige gegevens

Beleidsstatus

Beschermwaarde:	Beeldbepalende waarde
Status:	Beschermwaardige houtopstand
Advies status:	Beschermwaardige houtopstand
Besluit status:	
Datum besluit:	
Besluitnummer:	

Locatiekaartje

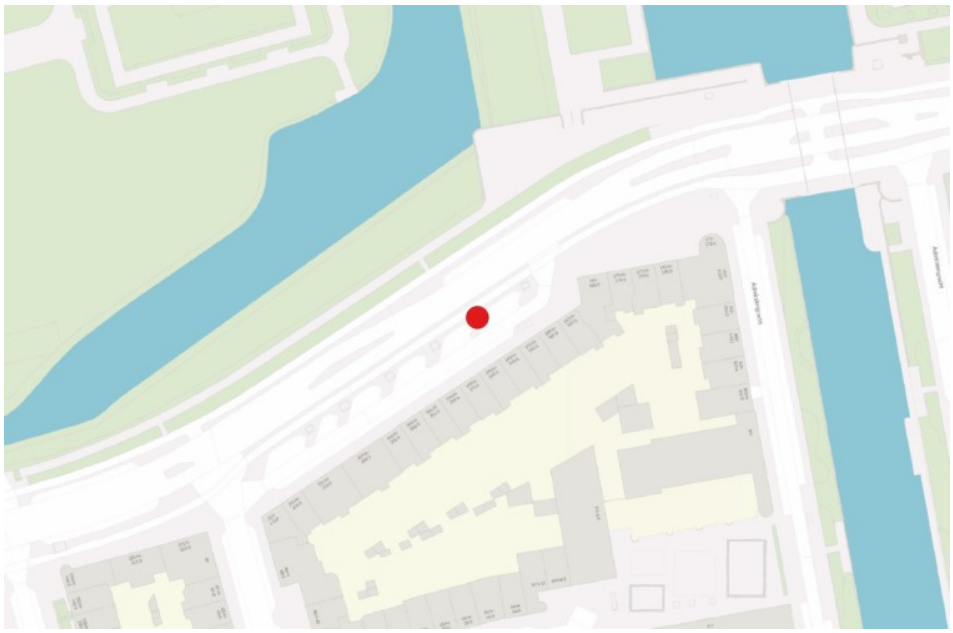

Gewone plataan 494530

Algemene gegevens

Boomnummer:	494530
Stadsdeel:	West
Straat:	Jan van Galenstraat
Huisnummer:	
Eigenaar:	Gemeente Amsterdam
Beheerder	V&OR



Boomgegevens

Boomsoort:	Platanus hispanica
Boomsoort NL:	Gewone plataan
Plantjaar:	1950
Boomtype:	Niet vrij uitgroeiende boom
Plantverband:	Rij
Kroondiameter	15 - 20 m
Stamomtrek:	290
Conditie:	Voldoende
Toekomstverwachting:	>15 jaar

Overige gegevens

Beleidsstatus

Beschermwaarde:	Beeldbepalende waarde
Status:	Beschermwaardige houtopstand
Advies status:	Beschermwaardige houtopstand
Besluit status:	
Datum besluit:	
Besluitnummer:	

Locatiekaartje

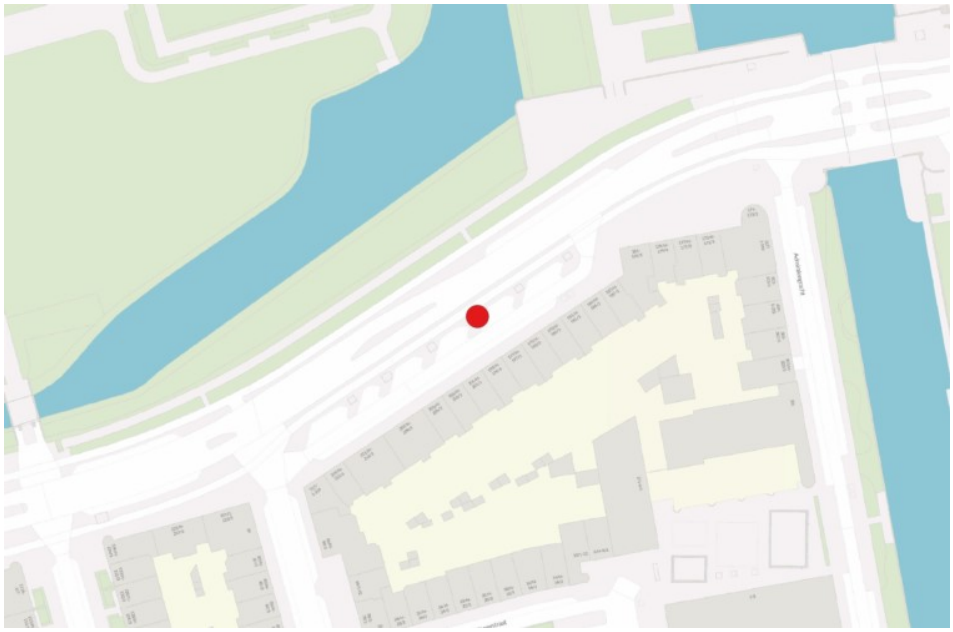

Gewone plataan 494531

Algemene gegevens

Boomnummer:	494531
Stadsdeel:	West
Straat:	Jan van Galenstraat
Huisnummer:	
Eigenaar:	Gemeente Amsterdam
Beheerder	V&OR



Boomgegevens

Boomsoort:	Platanus hispanica
Boomsoort NL:	Gewone plataan
Plantjaar:	1950
Boomtype:	Niet vrij uitgroeiende boom
Plantverband:	Rij
Kroondiameter	15 - 20 m
Stamomtrek:	244
Conditie:	Voldoende
Toekomstverwachting:	>15 jaar

Overige gegevens

Beleidsstatus

Beschermwaarde:	Beeldbepalende waarde
Status:	Beschermwaardige houtopstand
Advies status:	Beschermwaardige houtopstand
Besluit status:	
Datum besluit:	
Besluitnummer:	

Locatiekaartje

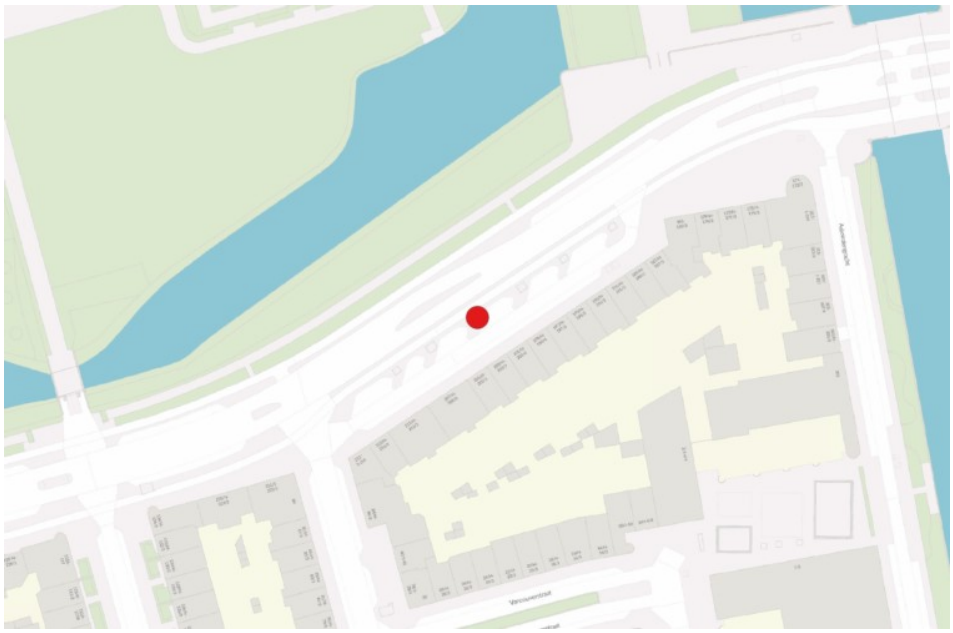

Gewone plataan 494532

Algemene gegevens

Boomnummer:	494532
Stadsdeel:	West
Straat:	Jan van Galenstraat
Huisnummer:	
Eigenaar:	Gemeente Amsterdam
Beheerder	V&OR



Boomgegevens

Boomsoort:	Platanus hispanica
Boomsoort NL:	Gewone plataan
Plantjaar:	1950
Boomtype:	Niet vrij uitgroeiende boom
Plantverband:	Rij
Kroondiameter	15 - 20 m
Stamomtrek:	279
Conditie:	Voldoende
Toekomstverwachting:	>15 jaar

Overige gegevens

Beleidsstatus

Beschermwaarde:	Beeldbepalende waarde
Status:	Beschermwaardige houtopstand
Advies status:	Beschermwaardige houtopstand
Besluit status:	
Datum besluit:	
Besluitnummer:	

Locatiekaartje

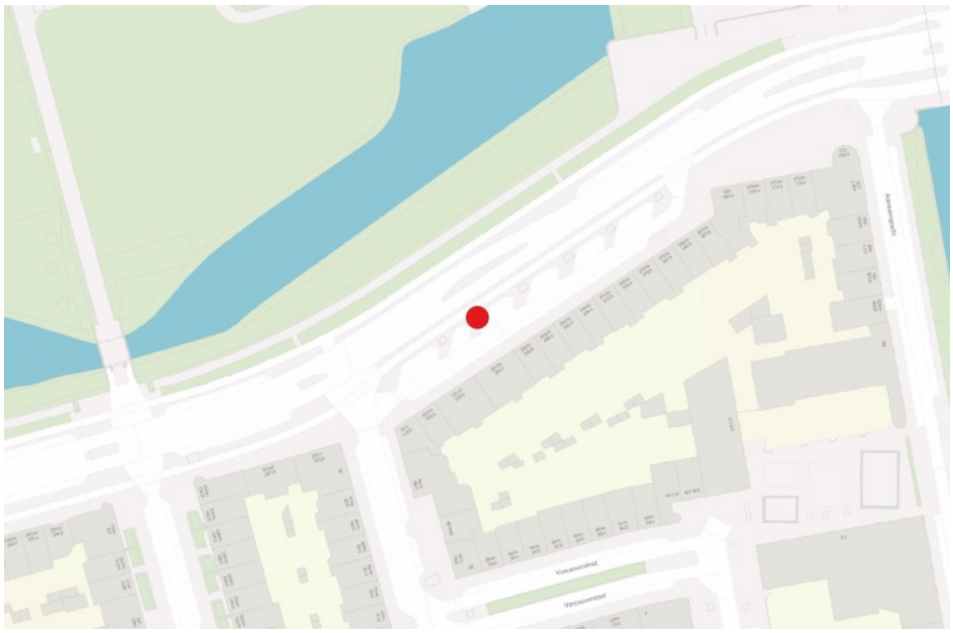

Gewone plataan 494533

Algemene gegevens

Boomnummer:	494533
Stadsdeel:	West
Straat:	Jan van Galenstraat
Huisnummer:	
Eigenaar:	Gemeente Amsterdam
Beheerder	V&OR



Boomgegevens

Boomsoort:	Platanus hispanica
Boomsoort NL:	Gewone plataan
Plantjaar:	1950
Boomtype:	Niet vrij uitgroeiende boom
Plantverband:	Rij
Kroondiameter	15 - 20 m
Stamomtrek:	199
Conditie:	Voldoende
Toekomstverwachting:	>15 jaar

Overige gegevens

Beleidsstatus

Beschermwaarde:	Beeldbepalende waarde
Status:	Beschermwaardige houtopstand
Advies status:	Beschermwaardige houtopstand
Besluit status:	
Datum besluit:	
Besluitnummer:	

Locatiekaartje

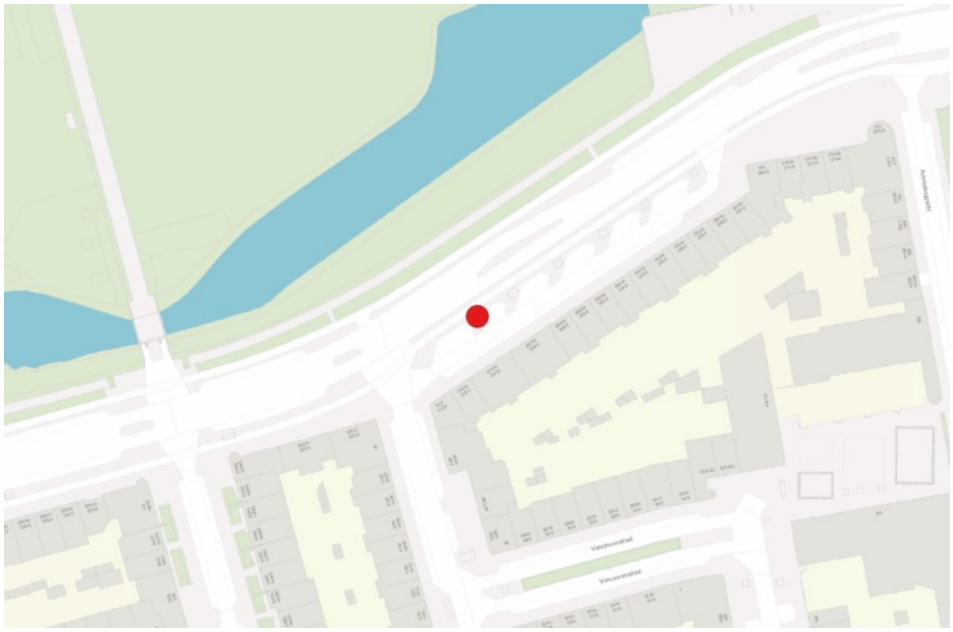

Witte paardenkastanje 503930

Algemene gegevens

Boomnummer:	503930
Stadsdeel:	West
Straat:	Jeltje de Bosch Kemperpad
Huisnummer:	
Eigenaar:	Gemeente Amsterdam
Beheerder	V&OR



Boomgegevens

Boomsoort:	Aesculus hippocastanum
Boomsoort NL:	Witte paardenkastanje
Plantjaar:	1946
Boomtype:	Niet vrij uitgroeiende boom
Plantverband:	Solitair
Kroondiameter	10 - 15 m
Stamomtrek:	258
Conditie:	Voldoende
Toekomstverwachting:	>15 jaar

Overige gegevens

Beleidsstatus

Beschermwaarde:	Beeldbepalende waarde
Status:	Beschermwaardige houtopstand
Advies status:	Beschermwaardige houtopstand
Besluit status:	
Datum besluit:	
Besluitnummer:	

Locatiekaartje

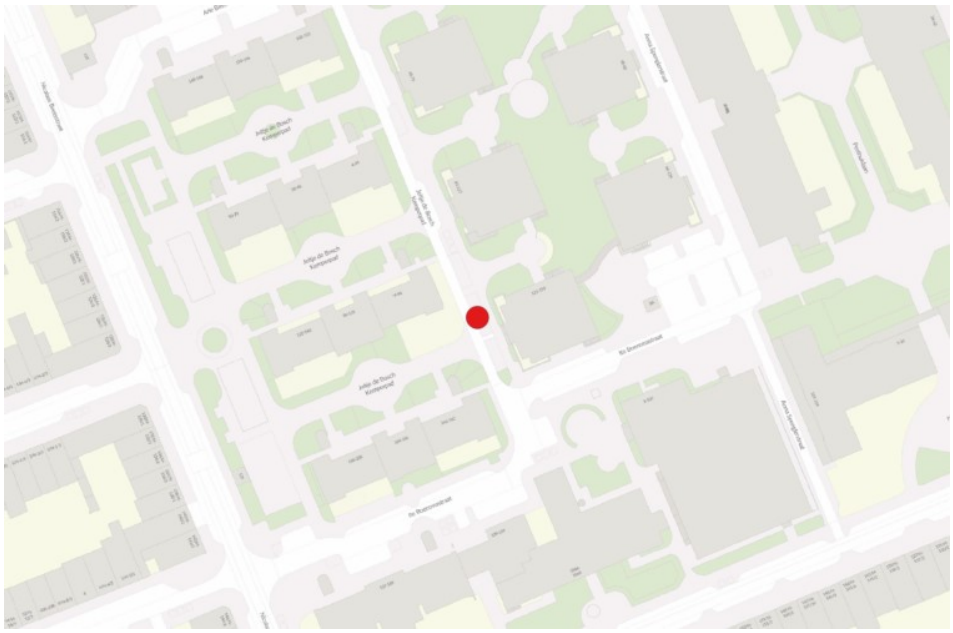

Witte paardenkastanje 503936

Algemene gegevens

Boomnummer:	503936
Stadsdeel:	West
Straat:	Jeltje de Bosch Kemperpad
Huisnummer:	
Eigenaar:	Gemeente Amsterdam
Beheerder	V&OR



Boomgegevens

Boomsoort:	Aesculus hippocastanum
Boomsoort NL:	Witte paardenkastanje
Plantjaar:	1946
Boomtype:	Niet vrij uitgroeiende boom
Plantverband:	Solitair
Kroondiameter	15 - 20 m
Stamomtrek:	256
Conditie:	Voldoende
Toekomstverwachting:	>15 jaar

Overige gegevens

Beleidsstatus

Beschermwaarde:	Beeldbepalende waarde
Status:	Beschermwaardige houtopstand
Advies status:	Beschermwaardige houtopstand
Besluit status:	
Datum besluit:	
Besluitnummer:	

Locatiekaartje

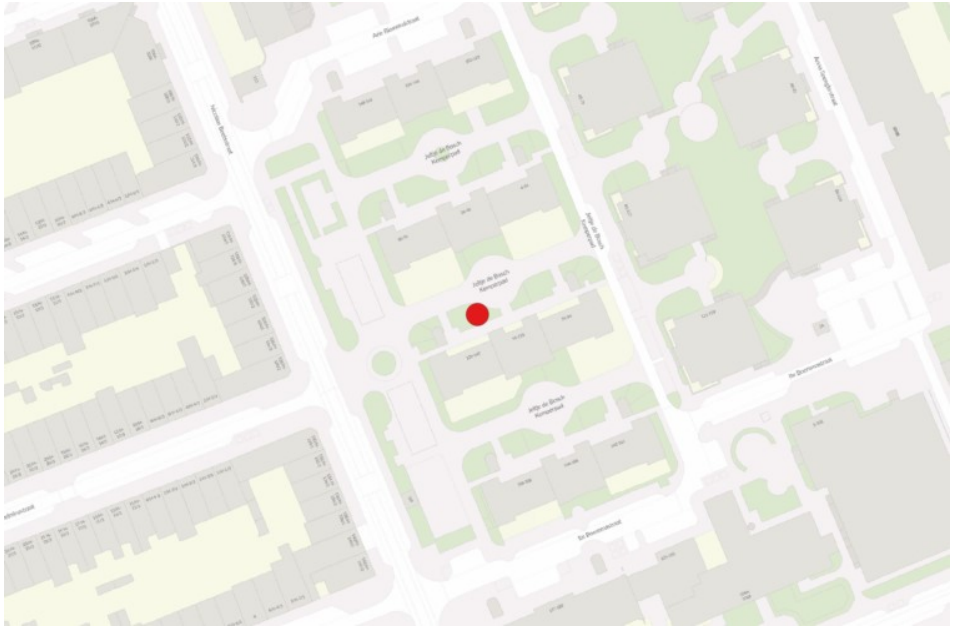

Witte paardenkastanje 503940

Algemene gegevens

Boomnummer:	503940
Stadsdeel:	West
Straat:	Jeltje de Bosch Kemperpad
Huisnummer:	
Eigenaar:	Gemeente Amsterdam
Beheerder	V&OR



Boomgegevens

Boomsoort:	Aesculus hippocastanum
Boomsoort NL:	Witte paardenkastanje
Plantjaar:	1946
Boomtype:	Niet vrij uitgroeiende boom
Plantverband:	Solitair
Kroondiameter	10 - 15 m
Stamomtrek:	258
Conditie:	Voldoende
Toekomstverwachting:	>15 jaar

Overige gegevens

Beleidsstatus

Beschermwaarde:	Beeldbepalende waarde
Status:	Beschermwaardige houtopstand
Advies status:	Beschermwaardige houtopstand
Besluit status:	
Datum besluit:	
Besluitnummer:	

Locatiekaartje

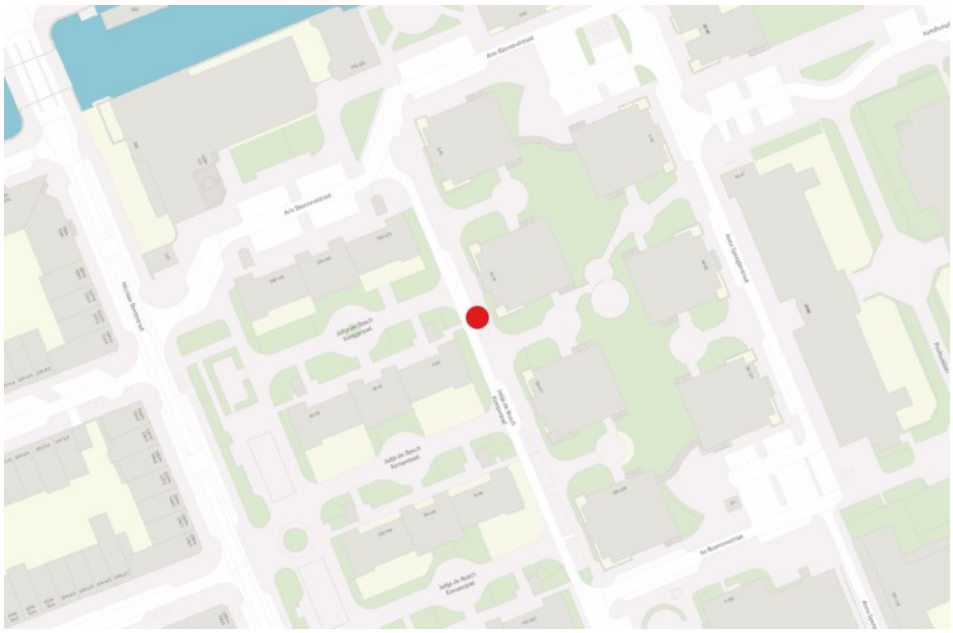

Italiaanse populier 489887

Algemene gegevens

Boomnummer:	489887
Stadsdeel:	West
Straat:	Juliana van Stolbergstraat
Huisnummer:	
Eigenaar:	Gemeente Amsterdam
Beheerder	V&OR



Boomgegevens

Boomsoort:	Populus nigra 'Italica'
Boomsoort NL:	Italiaanse populier
Plantjaar:	1960
Boomtype:	Niet vrij uitgroeiende boom
Plantverband:	Rij
Kroondiameter	5 - 10 m
Stamomtrek:	371
Conditie:	Voldoende
Toekomstverwachting:	>15 jaar

Overige gegevens

Beleidsstatus

Beschermwaarde:	Beeldbepalende waarde
Status:	Beschermwaardige houtopstand
Advies status:	Beschermwaardige houtopstand
Besluit status:	
Datum besluit:	
Besluitnummer:	

Locatiekaartje

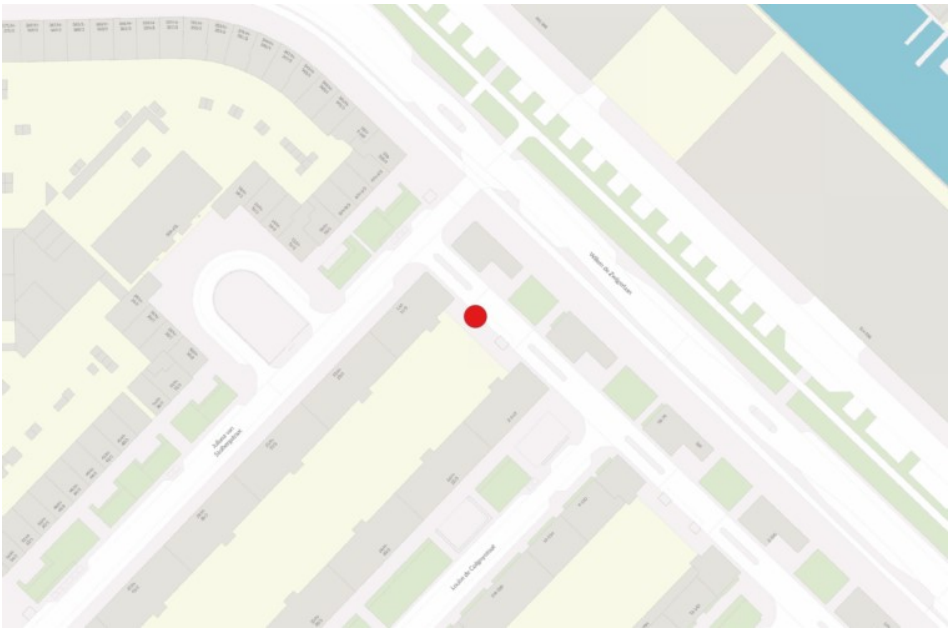

Gewone plataan 490728

Algemene gegevens

Boomnummer:	490728
Stadsdeel:	West
Straat:	Juliana van Stolbergstraat
Huisnummer:	
Eigenaar:	Gemeente Amsterdam
Beheerder	V&OR



Boomgegevens

Boomsoort:	Platanus hispanica
Boomsoort NL:	Gewone plataan
Plantjaar:	1950
Boomtype:	Niet vrij uitgroeiende boom
Plantverband:	Rij
Kroondiameter	20 - 25 m
Stamomtrek:	341
Conditie:	Voldoende
Toekomstverwachting:	>15 jaar

Overige gegevens

Beleidsstatus

Beschermwaarde:	Beeldbepalende waarde
Status:	Beschermwaardige houtopstand
Advies status:	Beschermwaardige houtopstand
Besluit status:	
Datum besluit:	
Besluitnummer:	

Locatiekaartje

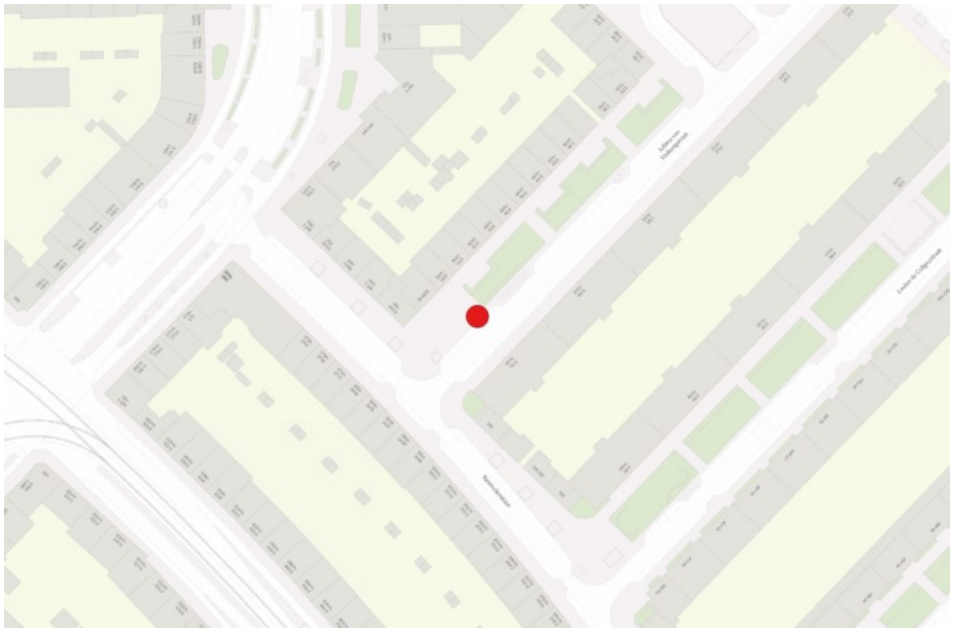

Gewone plataan 490729

Algemene gegevens

Boomnummer:	490729
Stadsdeel:	West
Straat:	Juliana van Stolbergstraat
Huisnummer:	
Eigenaar:	Gemeente Amsterdam
Beheerder	V&OR



Boomgegevens

Boomsoort:	Platanus hispanica
Boomsoort NL:	Gewone plataan
Plantjaar:	1950
Boomtype:	Niet vrij uitgroeiende boom
Plantverband:	Rij
Kroondiameter	15 - 20 m
Stamomtrek:	228
Conditie:	Voldoende
Toekomstverwachting:	>15 jaar

Overige gegevens

Beleidsstatus

Beschermwaarde:	Beeldbepalende waarde
Status:	Beschermwaardige houtopstand
Advies status:	Beschermwaardige houtopstand
Besluit status:	
Datum besluit:	
Besluitnummer:	

Locatiekaartje

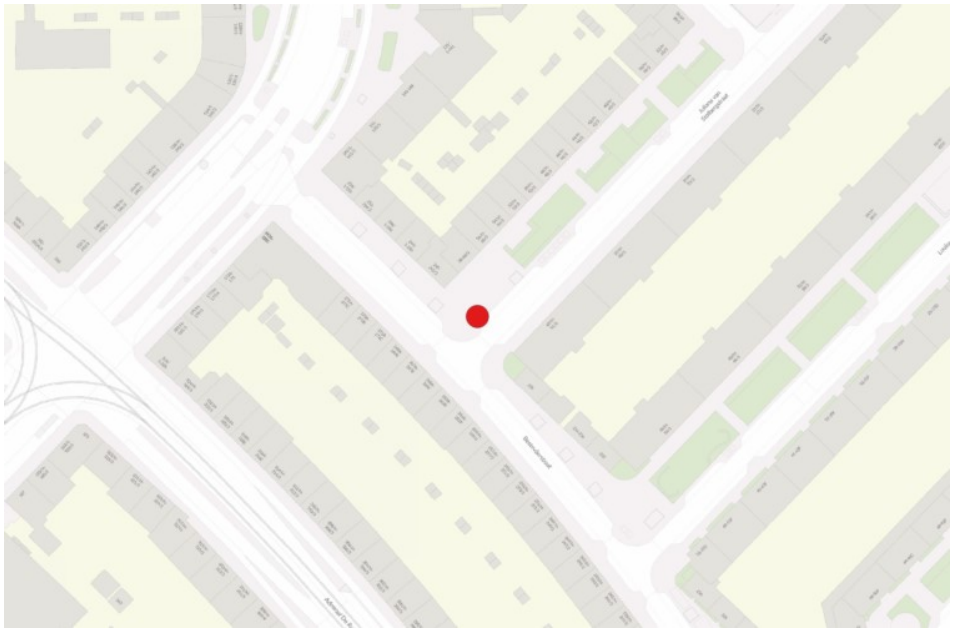

Witte paardenkastanje 495019

Algemene gegevens

Boomnummer:	495019
Stadsdeel:	West
Straat:	Keerweer
Huisnummer:	
Eigenaar:	Gemeente Amsterdam
Beheerder	V&OR



Boomgegevens

Boomsoort:	Aesculus hippocastanum
Boomsoort NL:	Witte paardenkastanje
Plantjaar:	1960
Boomtype:	Niet vrij uitgroeiende boom
Plantverband:	Solitair
Kroondiameter	15 - 20 m
Stamomtrek:	284
Conditie:	Voldoende
Toekomstverwachting:	>15 jaar

Overige gegevens

Beleidsstatus

Beschermwaarde:	Beeldbepalende waarde
Status:	Beschermwaardige houtopstand
Advies status:	Beschermwaardige houtopstand
Besluit status:	
Datum besluit:	
Besluitnummer:	

Locatiekaartje

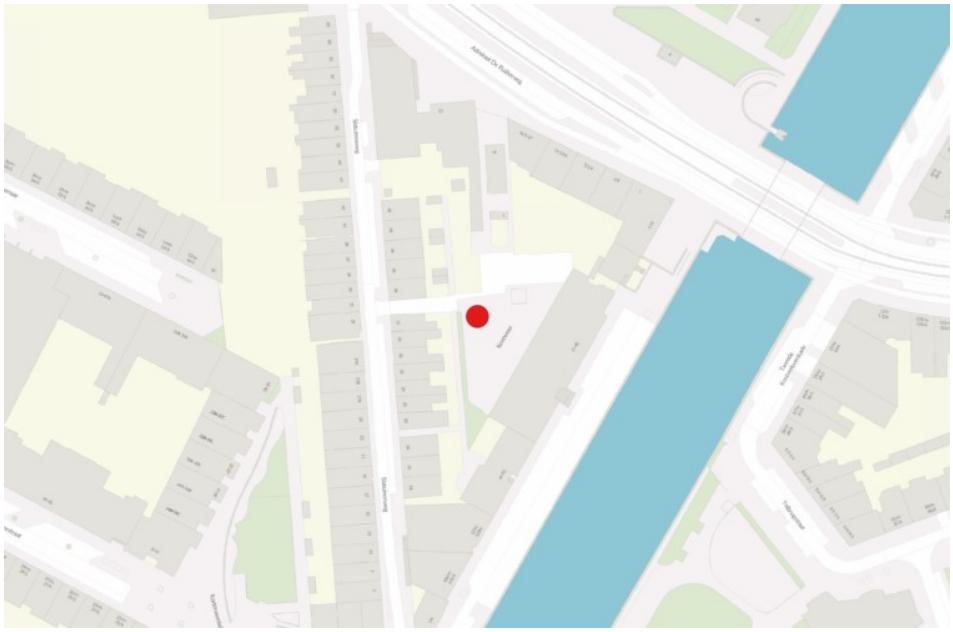

Italiaanse populier 490413

Algemene gegevens

Boomnummer:	490413
Stadsdeel:	West
Straat:	Kijkduinstraat
Huisnummer:	
Eigenaar:	Gemeente Amsterdam
Beheerder	V&OR



Boomgegevens

Boomsoort:	Populus nigra 'Italica'
Boomsoort NL:	Italiaanse populier
Plantjaar:	1954
Boomtype:	Niet vrij uitgroeiende boom
Plantverband:	Groep
Kroondiameter	5 - 10 m
Stamomtrek:	415 cm
Conditie:	Voldoende
Toekomstverwachting:	>15 jaar

Overige gegevens

Beleidsstatus

Beschermwaarde:	Beeldbepalende waarde
Status:	Beschermwaardige houtopstand
Advies status:	Beschermwaardige houtopstand
Besluit status:	
Datum besluit:	
Besluitnummer:	

Locatiekaartje

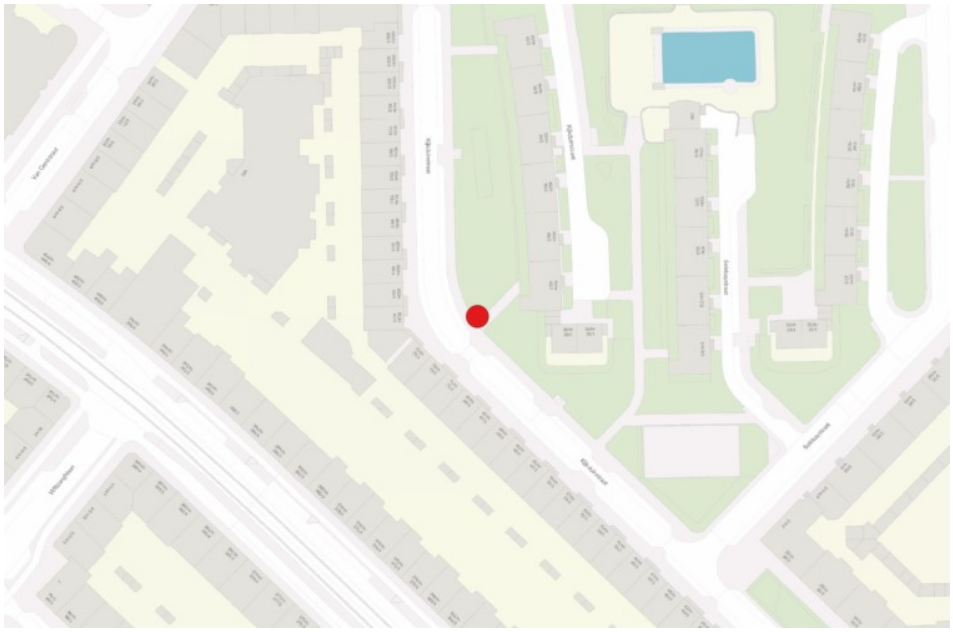

Italiaanse populier 490421

Algemene gegevens

Boomnummer:	490421
Stadsdeel:	West
Straat:	Kijkduinstraat
Huisnummer:	
Eigenaar:	Gemeente Amsterdam
Beheerder	V&OR



Boomgegevens

Boomsoort:	Populus nigra 'Italica'
Boomsoort NL:	Italiaanse populier
Plantjaar:	1954
Boomtype:	Niet vrij uitgroeiende boom
Plantverband:	Groep
Kroondiameter	5 - 10 m
Stamomtrek:	388 cm
Conditie:	Voldoende
Toekomstverwachting:	>15 jaar

Overige gegevens

Beleidsstatus

Beschermwaarde:	Beeldbepalende waarde
Status:	Beschermwaardige houtopstand
Advies status:	Beschermwaardige houtopstand
Besluit status:	
Datum besluit:	
Besluitnummer:	

Locatiekaartje

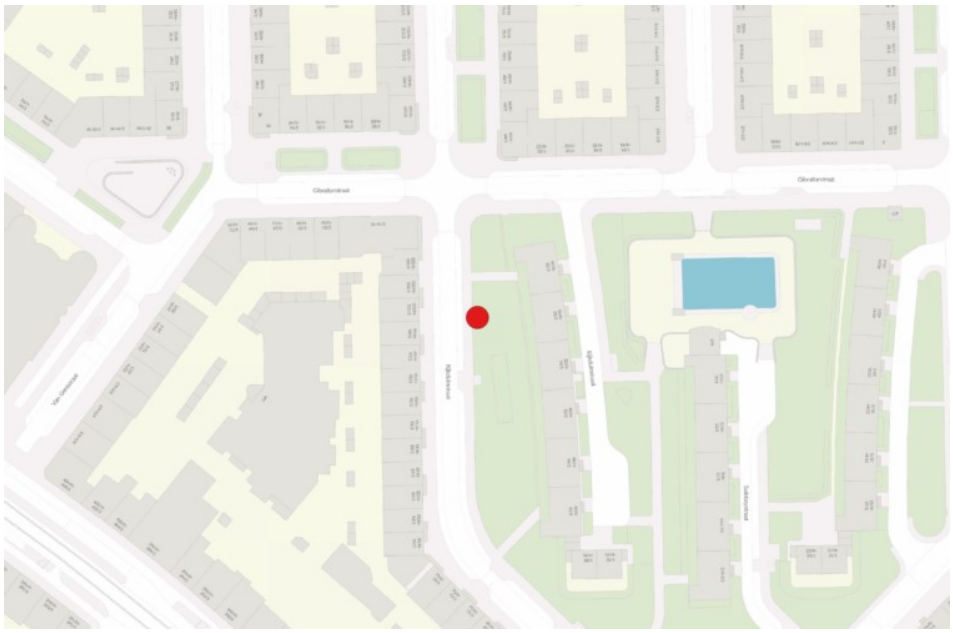

Italiaanse populier 490422

Algemene gegevens

Boomnummer:	490422
Stadsdeel:	West
Straat:	Kijkduinstraat
Huisnummer:	
Eigenaar:	Gemeente Amsterdam
Beheerder	V&OR



Boomgegevens

Boomsoort:	Populus nigra 'Italica'
Boomsoort NL:	Italiaanse populier
Plantjaar:	1954
Boomtype:	Niet vrij uitgroeiende boom
Plantverband:	Solitair
Kroondiameter	5 - 10 m
Stamomtrek:	363 cm
Conditie:	Voldoende
Toekomstverwachting:	>15 jaar

Overige gegevens

Beleidsstatus

Beschermwaarde:	Beeldbepalende waarde
Status:	Beschermwaardige houtopstand
Advies status:	Beschermwaardige houtopstand
Besluit status:	
Datum besluit:	
Besluitnummer:	

Locatiekaartje

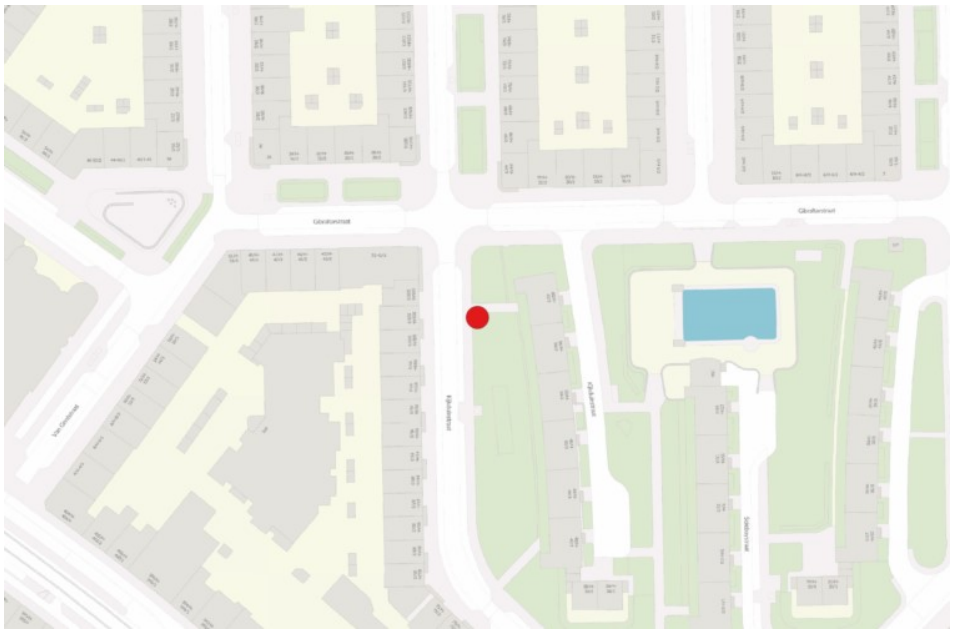

Italiaanse populier 490423

Algemene gegevens

Boomnummer:	490423
Stadsdeel:	West
Straat:	Kijkduinstraat
Huisnummer:	
Eigenaar:	Gemeente Amsterdam
Beheerder	V&OR



Boomgegevens

Boomsoort:	Populus nigra 'Italica'
Boomsoort NL:	Italiaanse populier
Plantjaar:	1954
Boomtype:	Niet vrij uitgroeiende boom
Plantverband:	Groep
Kroondiameter	5 - 10 m
Stamomtrek:	363 cm
Conditie:	Voldoende
Toekomstverwachting:	>15 jaar

Overige gegevens

Beleidsstatus

Beschermwaarde:	Beeldbepalende waarde
Status:	Beschermwaardige houtopstand
Advies status:	Beschermwaardige houtopstand
Besluit status:	
Datum besluit:	
Besluitnummer:	

Locatiekaartje

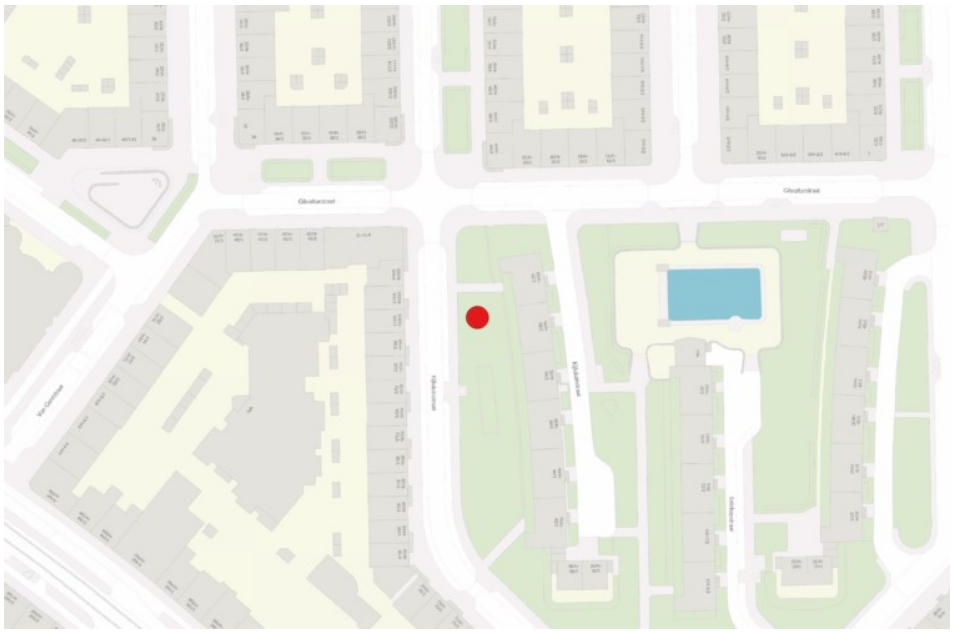

Gewone vleugelnoot 490425

Algemene gegevens

Boomnummer:	490425
Stadsdeel:	West
Straat:	Kijkduinstraat
Huisnummer:	
Eigenaar:	Gemeente Amsterdam
Beheerder	V&OR



Boomgegevens

Boomsoort:	Pterocarya fraxinifolia
Boomsoort NL:	Gewone vleugelnoot
Plantjaar:	1954
Boomtype:	Niet vrij uitgroeiende boom
Plantverband:	Solitair
Kroondiameter	15 - 20 m
Stamomtrek:	353 cm
Conditie:	Voldoende
Toekomstverwachting:	>15 jaar

Overige gegevens

Beleidsstatus

Beschermwaarde:	Beeldbepalende waarde
Status:	Beschermwaardige houtopstand
Advies status:	Beschermwaardige houtopstand
Besluit status:	
Datum besluit:	
Besluitnummer:	

Locatiekaartje

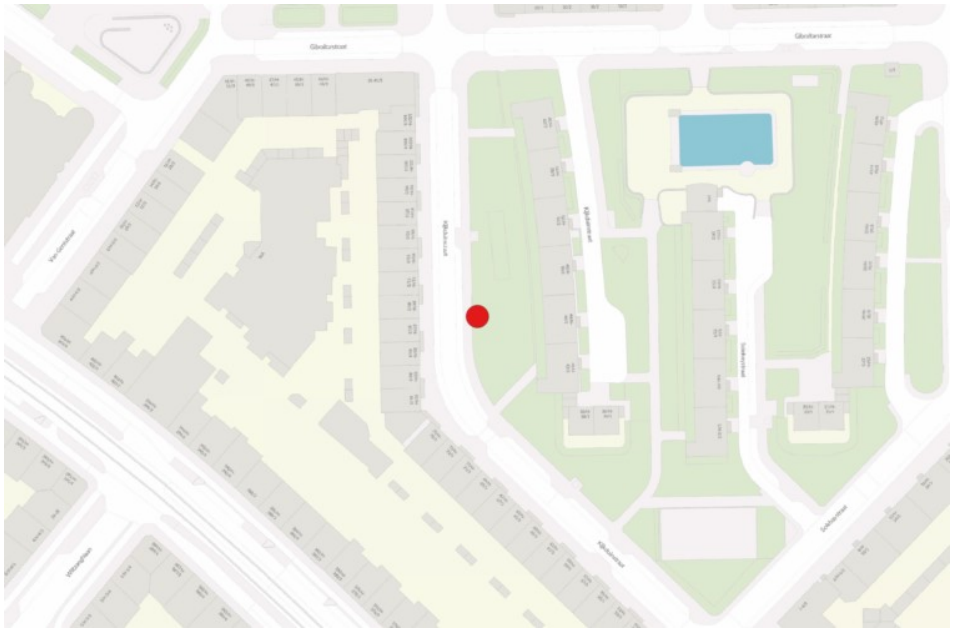

Gewone vleugelnoot 490428

Algemene gegevens

Boomnummer:	490428
Stadsdeel:	West
Straat:	Kijkduinstraat
Huisnummer:	
Eigenaar:	Gemeente Amsterdam
Beheerder	V&OR



Boomgegevens

Boomsoort:	Pterocarya fraxinifolia
Boomsoort NL:	Gewone vleugelnoot
Plantjaar:	1954
Boomtype:	Niet vrij uitgroeiende boom
Plantverband:	Solitair
Kroondiameter	15 - 20 m
Stamomtrek:	314 cm
Conditie:	Voldoende
Toekomstverwachting:	>15 jaar

Overige gegevens

Beleidsstatus

Beschermwaarde:	Beeldbepalende waarde
Status:	Beschermwaardige houtopstand
Advies status:	Beschermwaardige houtopstand
Besluit status:	
Datum besluit:	
Besluitnummer:	

Locatiekaartje

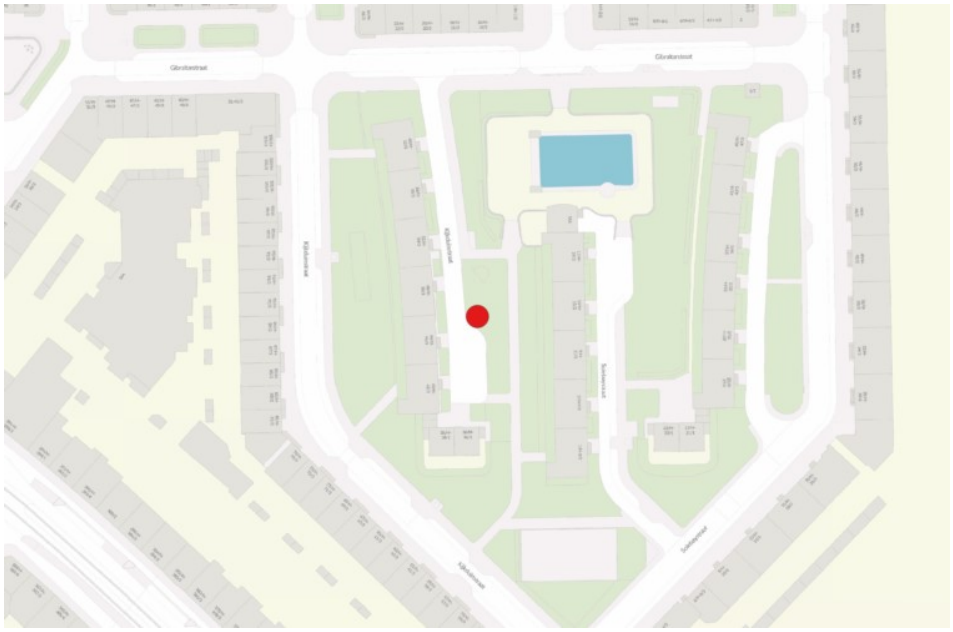

Gewone vleugelnoot 490429

Algemene gegevens

Boomnummer:	490429
Stadsdeel:	West
Straat:	Kijkduinstraat
Huisnummer:	
Eigenaar:	Gemeente Amsterdam
Beheerder	V&OR



Boomgegevens

Boomsoort:	Pterocarya fraxinifolia
Boomsoort NL:	Gewone vleugelnoot
Plantjaar:	1954
Boomtype:	Niet vrij uitgroeiende boom
Plantverband:	Solitair
Kroondiameter	15 - 20 m
Stamomtrek:	316 cm
Conditie:	Voldoende
Toekomstverwachting:	>15 jaar

Overige gegevens

Beleidsstatus

Beschermwaarde:	Beeldbepalende waarde
Status:	Beschermwaardige houtopstand
Advies status:	Beschermwaardige houtopstand
Besluit status:	
Datum besluit:	
Besluitnummer:	

Locatiekaartje

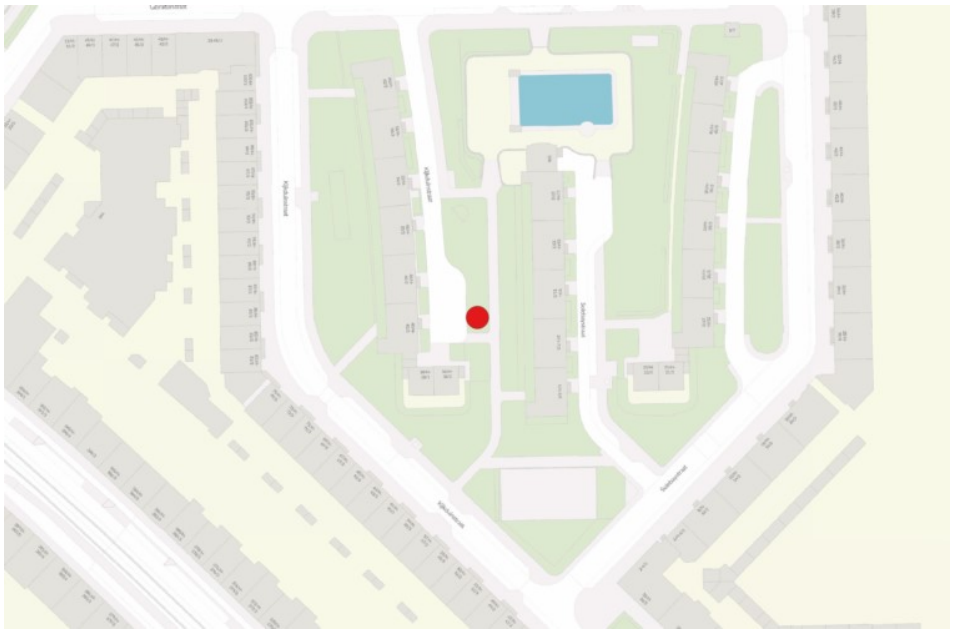

Gewone vleugelnoot 490432

Algemene gegevens

Boomnummer:	490432
Stadsdeel:	West
Straat:	Kijkduinstraat
Huisnummer:	
Eigenaar:	Gemeente Amsterdam
Beheerder	V&OR



Boomgegevens

Boomsoort:	Pterocarya fraxinifolia
Boomsoort NL:	Gewone vleugelnoot
Plantjaar:	1954
Boomtype:	Niet vrij uitgroeiende boom
Plantverband:	Solitair
Kroondiameter	10 - 15 m
Stamomtrek:	284 cm
Conditie:	Voldoende
Toekomstverwachting:	>15 jaar

Overige gegevens

Beleidsstatus

Beschermwaarde:	Beeldbepalende waarde
Status:	Beschermwaardige houtopstand
Advies status:	Beschermwaardige houtopstand
Besluit status:	
Datum besluit:	
Besluitnummer:	

Locatiekaartje

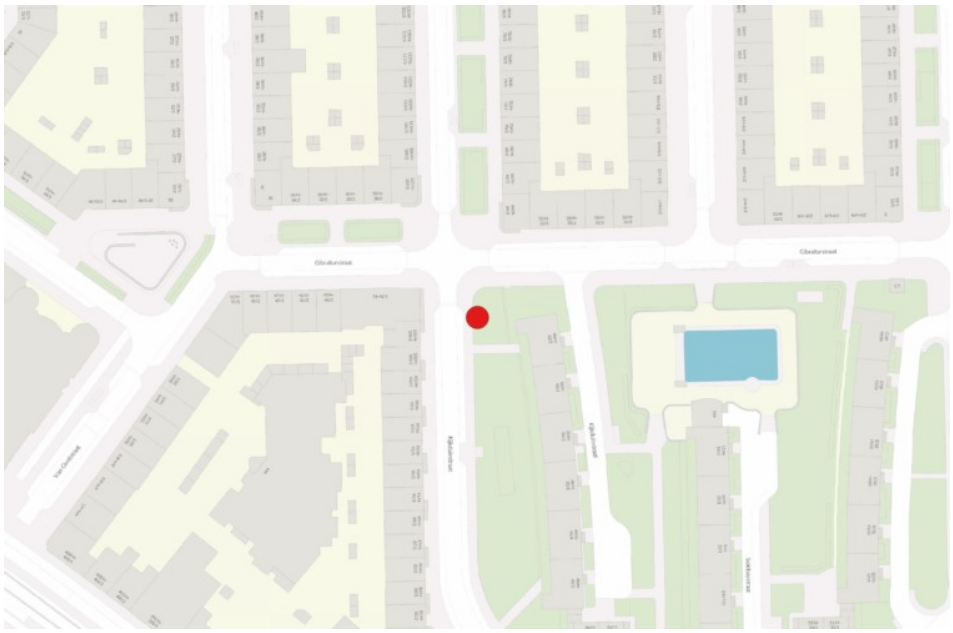

Gewone vleugelnoot 490687

Algemene gegevens

Boomnummer:	490687
Stadsdeel:	West
Straat:	Kijkduinstraat
Huisnummer:	
Eigenaar:	Gemeente Amsterdam
Beheerder	V&OR



Boomgegevens

Boomsoort:	Pterocarya fraxinifolia
Boomsoort NL:	Gewone vleugelnoot
Plantjaar:	1954
Boomtype:	Niet vrij uitgroeiende boom
Plantverband:	Rij
Kroondiameter	15 - 20 m
Stamomtrek:	298
Conditie:	Voldoende
Toekomstverwachting:	>15 jaar

Overige gegevens

Beleidsstatus

Beschermwaarde:	Beeldbepalende waarde
Status:	Beschermwaardige houtopstand
Advies status:	Beschermwaardige houtopstand
Besluit status:	
Datum besluit:	
Besluitnummer:	

Locatiekaartje

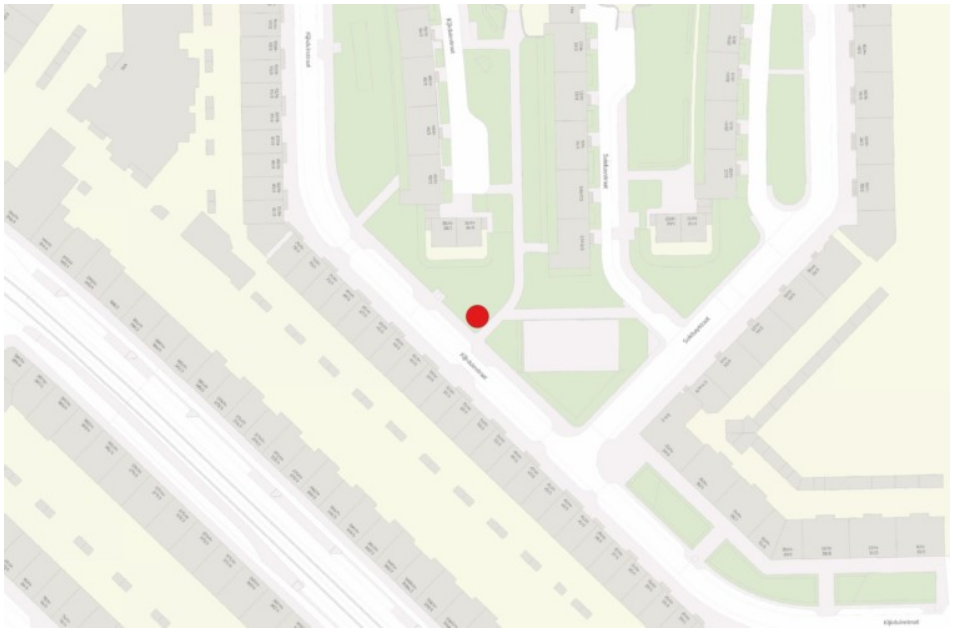

Gewone plataan 495013

Algemene gegevens

Boomnummer:	495013
Stadsdeel:	West
Straat:	Korte Geuzenstraat
Huisnummer:	
Eigenaar:	Gemeente Amsterdam
Beheerder	V&OR



Boomgegevens

Boomsoort:	Platanus hispanica
Boomsoort NL:	Gewone plataan
Plantjaar:	1942
Boomtype:	Niet vrij uitgroeiende boom
Plantverband:	Solitair
Kroondiameter	20 - 25 m
Stamomtrek:	351
Conditie:	Voldoende
Toekomstverwachting:	>15 jaar

Overige gegevens

Beleidsstatus

Beschermwaarde:	Beeldbepalende waarde
Status:	Beschermwaardige houtopstand
Advies status:	Beschermwaardige houtopstand
Besluit status:	
Datum besluit:	
Besluitnummer:	

Locatiekaartje



Monumentaal-iep 497033

Algemene gegevens

Boomnummer:	497033
Stadsdeel:	West
Straat:	Le Mairestraat
Huisnummer:	
Eigenaar:	Gemeente Amsterdam
Beheerder	V&OR



Boomgegevens

Boomsoort:	Ulmus minor `Sarniensis`
Boomsoort NL:	Monumentaal-iep
Plantjaar:	1968
Boomtype:	Niet vrij uitgroeiende boom
Plantverband:	Groep
Kroondiameter	10 - 15 m
Stamomtrek:	Circa 230 cm
Conditie:	Voldoende
Toekomstverwachting:	>15 jaar

Overige gegevens

Beleidsstatus

Beschermwaarde:	Beeldbepalende waarde, Cultuurhistorische waarde
Status:	Beschermwaardige houtopstand
Advies status:	Beschermwaardige houtopstand
Besluit status:	
Datum besluit:	
Besluitnummer:	

Locatiekaartje

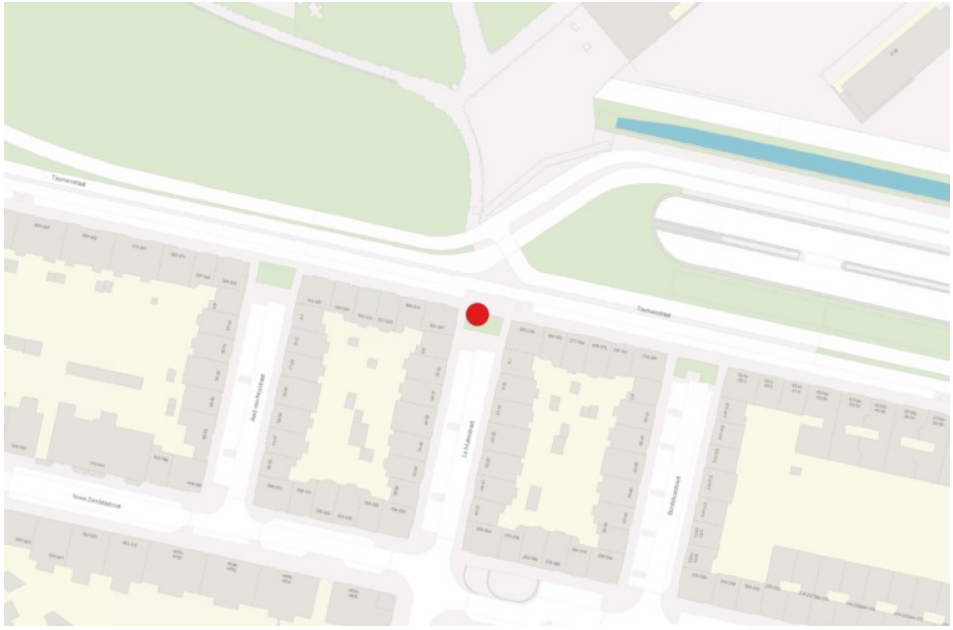

Monumentaal-iep 497034

Algemene gegevens

Boomnummer:	497034
Stadsdeel:	West
Straat:	Le Mairestraat
Huisnummer:	
Eigenaar:	Gemeente Amsterdam
Beheerder	V&OR



Boomgegevens

Boomsoort:	Ulmus minor `Sarniensis`
Boomsoort NL:	Monumentaal-iep
Plantjaar:	1968
Boomtype:	Niet vrij uitgroeiende boom
Plantverband:	Groep
Kroondiameter	10 - 15 m
Stamomtrek:	Circa 230 cm
Conditie:	Voldoende
Toekomstverwachting:	>15 jaar

Overige gegevens

Beleidsstatus

Beschermwaarde:	Beeldbepalende waarde, Cultuurhistorische waarde
Status:	Beschermwaardige houtopstand
Advies status:	Beschermwaardige houtopstand
Besluit status:	
Datum besluit:	
Besluitnummer:	

Locatiekaartje



Italiaanse populier 490371

Algemene gegevens

Boomnummer:	490371
Stadsdeel:	West
Straat:	Leeuwendalersweg
Huisnummer:	
Eigenaar:	Gemeente Amsterdam
Beheerder	V&OR



Boomgegevens

Boomsoort:	Populus nigra 'Italica'
Boomsoort NL:	Italiaanse populier
Plantjaar:	1959
Boomtype:	Niet vrij uitgroeiende boom
Plantverband:	Solitair
Kroondiameter	5 - 10 m
Stamomtrek:	395 cm
Conditie:	Voldoende
Toekomstverwachting:	>15 jaar

Overige gegevens

Beleidsstatus

Beschermwaarde:	Beeldbepalende waarde
Status:	Beschermwaardige houtopstand
Advies status:	Beschermwaardige houtopstand
Besluit status:	
Datum besluit:	
Besluitnummer:	

Locatiekaartje

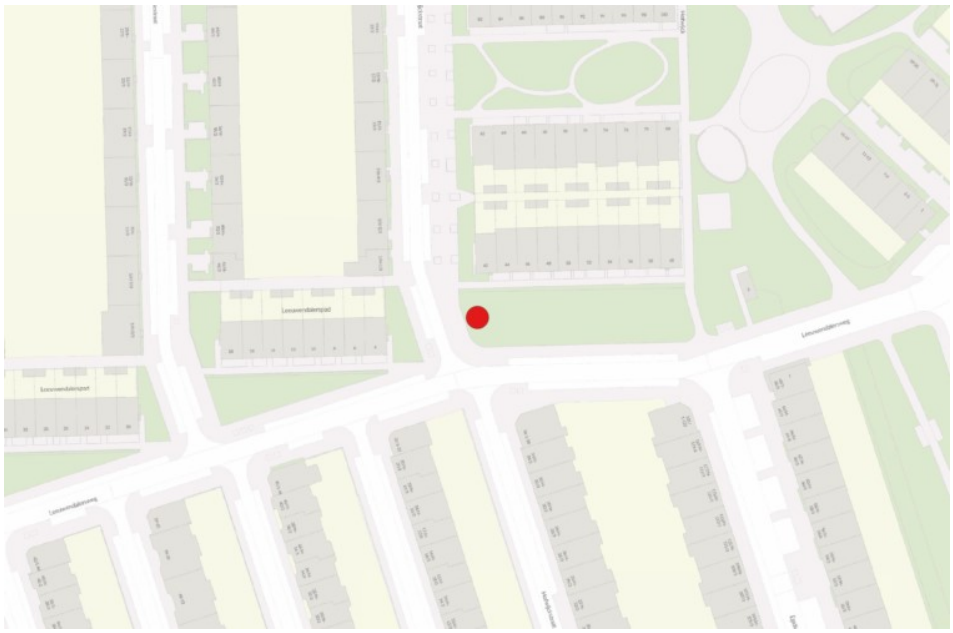

Italiaanse populier 490373

Algemene gegevens

Boomnummer:	490373
Stadsdeel:	West
Straat:	Leeuwendalersweg
Huisnummer:	
Eigenaar:	Gemeente Amsterdam
Beheerder	V&OR



Boomgegevens

Boomsoort:	Populus nigra 'Italica'
Boomsoort NL:	Italiaanse populier
Plantjaar:	1959
Boomtype:	Niet vrij uitgroeiende boom
Plantverband:	Groep
Kroondiameter	5 - 10 m
Stamomtrek:	352 cm
Conditie:	Voldoende
Toekomstverwachting:	>15 jaar

Overige gegevens

Beleidsstatus

Beschermwaarde:	Beeldbepalende waarde
Status:	Beschermwaardige houtopstand
Advies status:	Beschermwaardige houtopstand
Besluit status:	
Datum besluit:	
Besluitnummer:	

Locatiekaartje

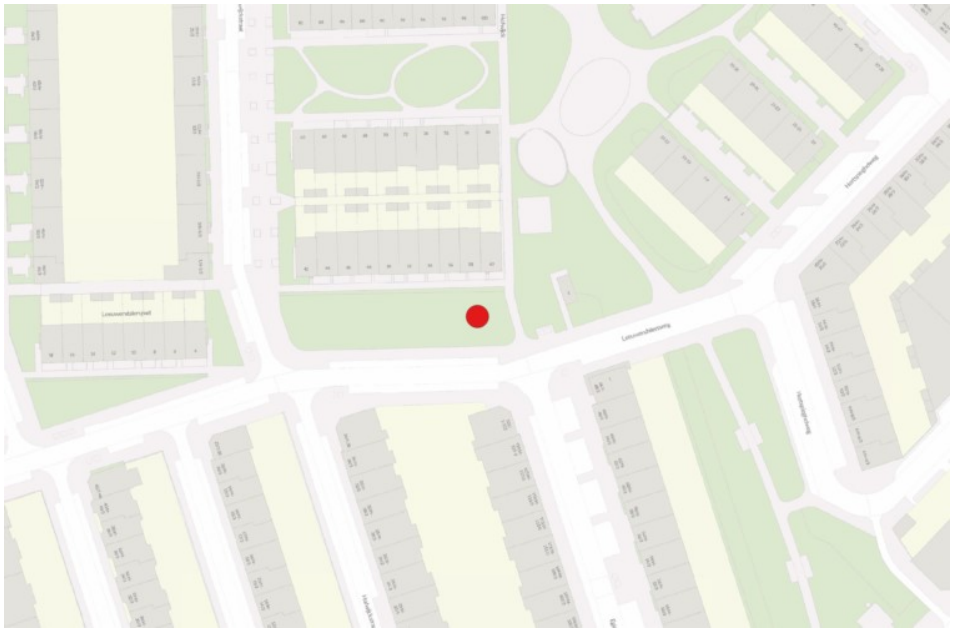

Italiaanse populier 490564

Algemene gegevens

Boomnummer:	490564
Stadsdeel:	West
Straat:	Leeuwendalersweg
Huisnummer:	
Eigenaar:	Gemeente Amsterdam
Beheerder	V&OR



Boomgegevens

Boomsoort:	Populus nigra 'Italica'
Boomsoort NL:	Italiaanse populier
Plantjaar:	1959
Boomtype:	Niet vrij uitgroeiende boom
Plantverband:	Solitair
Kroondiameter	5 - 10 m
Stamomtrek:	330 cm
Conditie:	Voldoende
Toekomstverwachting:	>15 jaar

Overige gegevens

Beleidsstatus

Beschermwaarde:	Beeldbepalende waarde
Status:	Beschermwaardige houtopstand
Advies status:	Beschermwaardige houtopstand
Besluit status:	
Datum besluit:	
Besluitnummer:	

Locatiekaartje

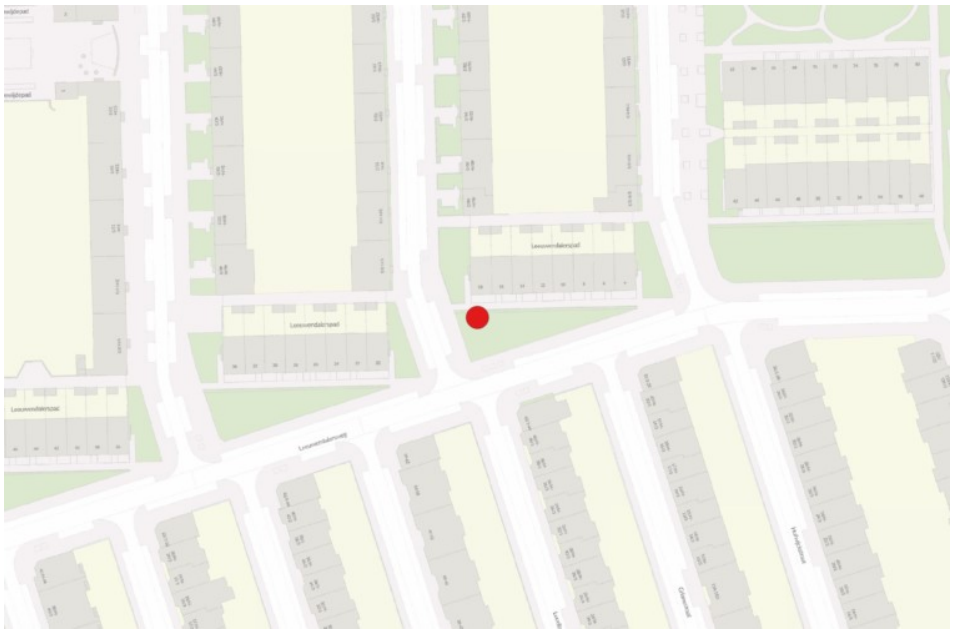

Italiaanse populier 490565

Algemene gegevens

Boomnummer:	490565
Stadsdeel:	West
Straat:	Leeuwendalersweg
Huisnummer:	
Eigenaar:	Gemeente Amsterdam
Beheerder	V&OR



Boomgegevens

Boomsoort:	Populus nigra 'Italica'
Boomsoort NL:	Italiaanse populier
Plantjaar:	1959
Boomtype:	Niet vrij uitgroeiende boom
Plantverband:	Groep
Kroondiameter	5 - 10 m
Stamomtrek:	324 cm
Conditie:	Voldoende
Toekomstverwachting:	>15 jaar

Overige gegevens

Beleidsstatus

Beschermwaarde:	Beeldbepalende waarde
Status:	Beschermwaardige houtopstand
Advies status:	Beschermwaardige houtopstand
Besluit status:	
Datum besluit:	
Besluitnummer:	

Locatiekaartje

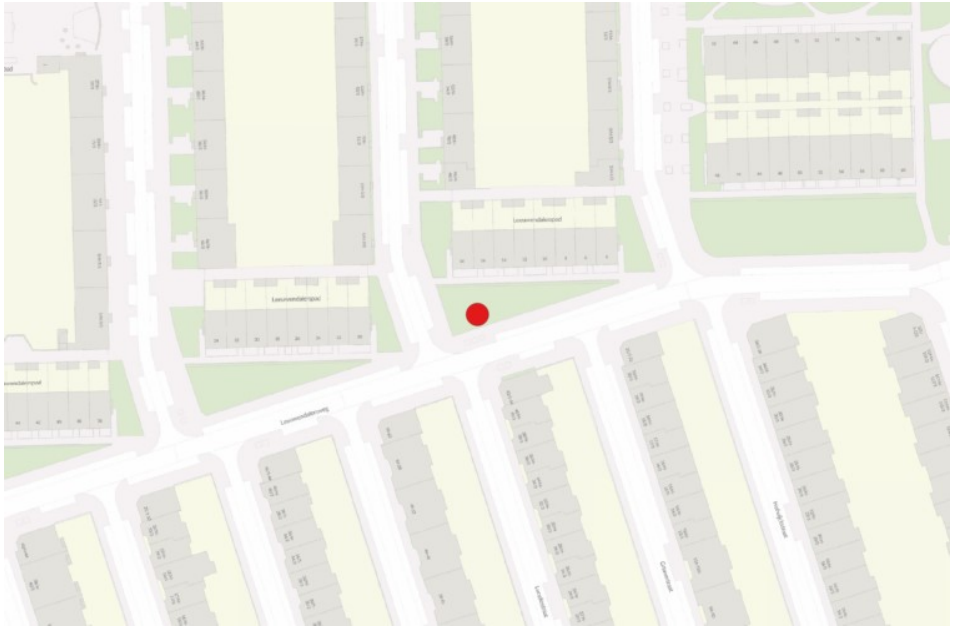

Italiaanse populier 490566

Algemene gegevens

Boomnummer:	490566
Stadsdeel:	West
Straat:	Leeuwendalersweg
Huisnummer:	
Eigenaar:	Gemeente Amsterdam
Beheerder	V&OR



Boomgegevens

Boomsoort:	Populus nigra 'Italica'
Boomsoort NL:	Italiaanse populier
Plantjaar:	1959
Boomtype:	Niet vrij uitgroeiende boom
Plantverband:	Groep
Kroondiameter	5 - 10 m
Stamomtrek:	238 cm
Conditie:	Voldoende
Toekomstverwachting:	>15 jaar

Overige gegevens

Beleidsstatus

Beschermwaarde:	Beeldbepalende waarde
Status:	Beschermwaardige houtopstand
Advies status:	Beschermwaardige houtopstand
Besluit status:	
Datum besluit:	
Besluitnummer:	

Locatiekaartje

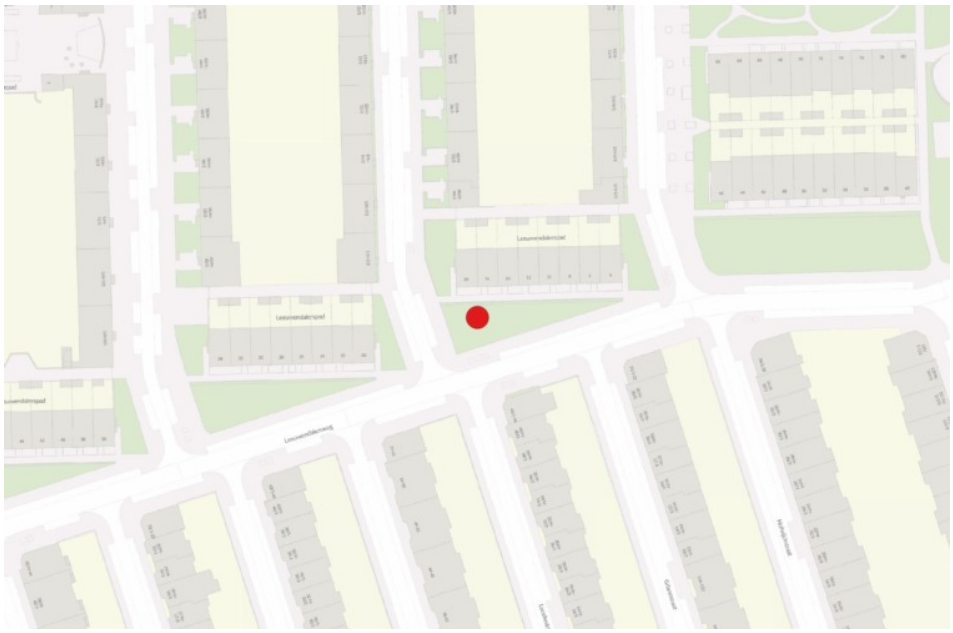

Italiaanse populier 490580

Algemene gegevens

Boomnummer:	490580
Stadsdeel:	West
Straat:	Leeuwendalersweg
Huisnummer:	
Eigenaar:	Gemeente Amsterdam
Beheerder	V&OR



Boomgegevens

Boomsoort:	Populus nigra 'Italica'
Boomsoort NL:	Italiaanse populier
Plantjaar:	1959
Boomtype:	Niet vrij uitgroeiende boom
Plantverband:	Groep
Kroondiameter	5 - 10 m
Stamomtrek:	407 cm
Conditie:	Voldoende
Toekomstverwachting:	>15 jaar

Overige gegevens

Beleidsstatus

Beschermwaarde:	Beeldbepalende waarde
Status:	Beschermwaardige houtopstand
Advies status:	Beschermwaardige houtopstand
Besluit status:	
Datum besluit:	
Besluitnummer:	

Locatiekaartje

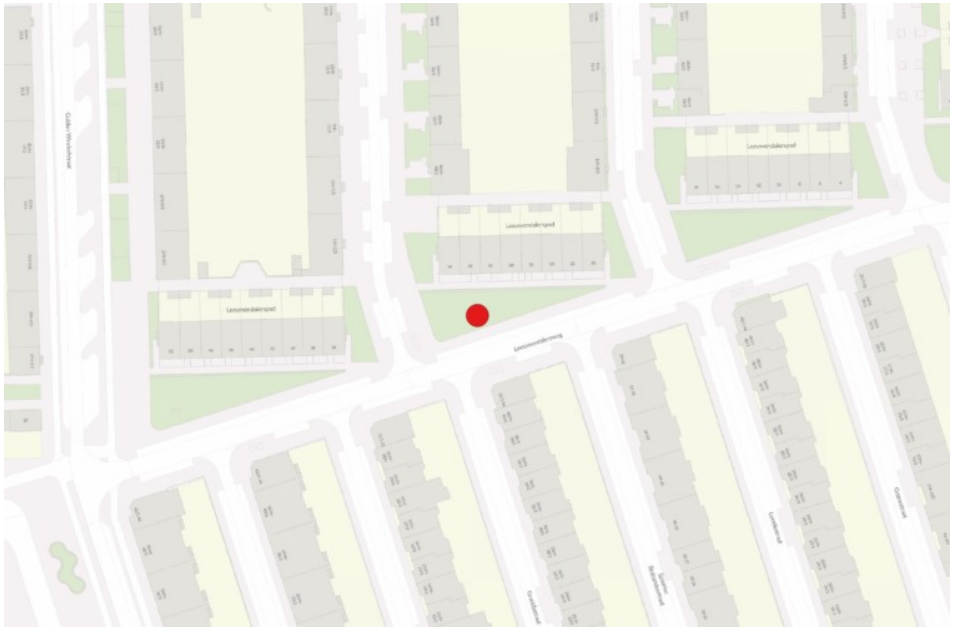

Italiaanse populier 490581

Algemene gegevens

Boomnummer:	490581
Stadsdeel:	West
Straat:	Leeuwendalersweg
Huisnummer:	
Eigenaar:	Gemeente Amsterdam
Beheerder	V&OR



Boomgegevens

Boomsoort:	Populus nigra 'Italica'
Boomsoort NL:	Italiaanse populier
Plantjaar:	1959
Boomtype:	Niet vrij uitgroeiende boom
Plantverband:	Groep
Kroondiameter	5 - 10 m
Stamomtrek:	320 cm
Conditie:	Voldoende
Toekomstverwachting:	>15 jaar
Kampioenboom:	

Overige gegevens

Beleidsstatus

Beschermwaarde:	Beeldbepalende waarde
Status:	Beschermwaardige houtopstand
Advies status:	Beschermwaardige houtopstand
Besluit status:	
Datum besluit:	
Besluitnummer:	

Locatiekaartje

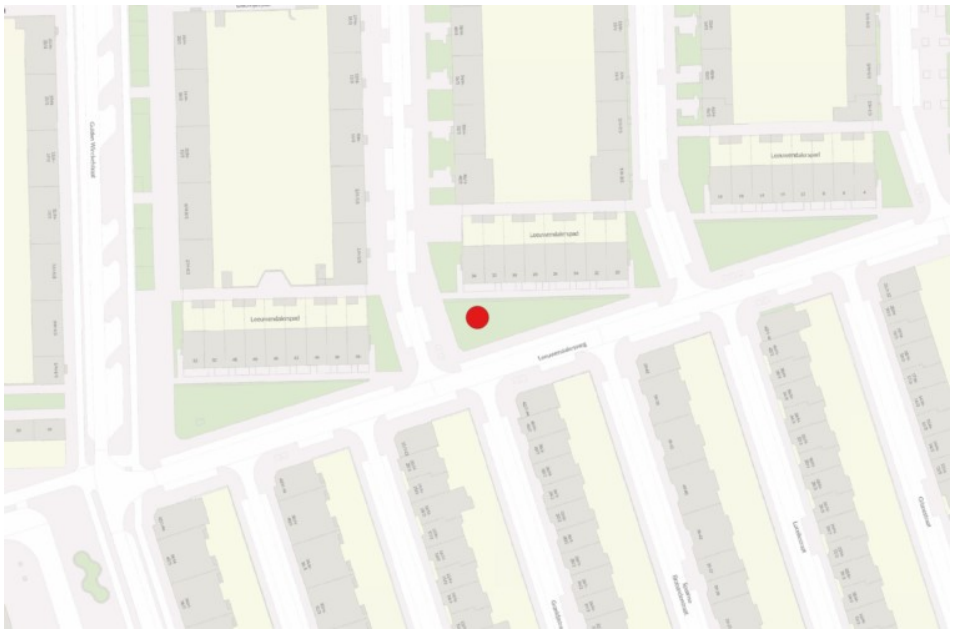

Italiaanse populier 490582

Algemene gegevens

Boomnummer:	490582
Stadsdeel:	West
Straat:	Leeuwendalersweg
Huisnummer:	
Eigenaar:	Gemeente Amsterdam
Beheerder	V&OR



Boomgegevens

Boomsoort:	Populus nigra 'Italica'
Boomsoort NL:	Italiaanse populier
Plantjaar:	1959
Boomtype:	Niet vrij uitgroeiende boom
Plantverband:	Groep
Kroondiameter	5 - 10 m
Stamomtrek:	340 cm
Conditie:	Voldoende
Toekomstverwachting:	>15 jaar

Overige gegevens

Beleidsstatus

Beschermwaarde:	Beeldbepalende waarde
Status:	Beschermwaardige houtopstand
Advies status:	Beschermwaardige houtopstand
Besluit status:	
Datum besluit:	
Besluitnummer:	

Locatiekaartje

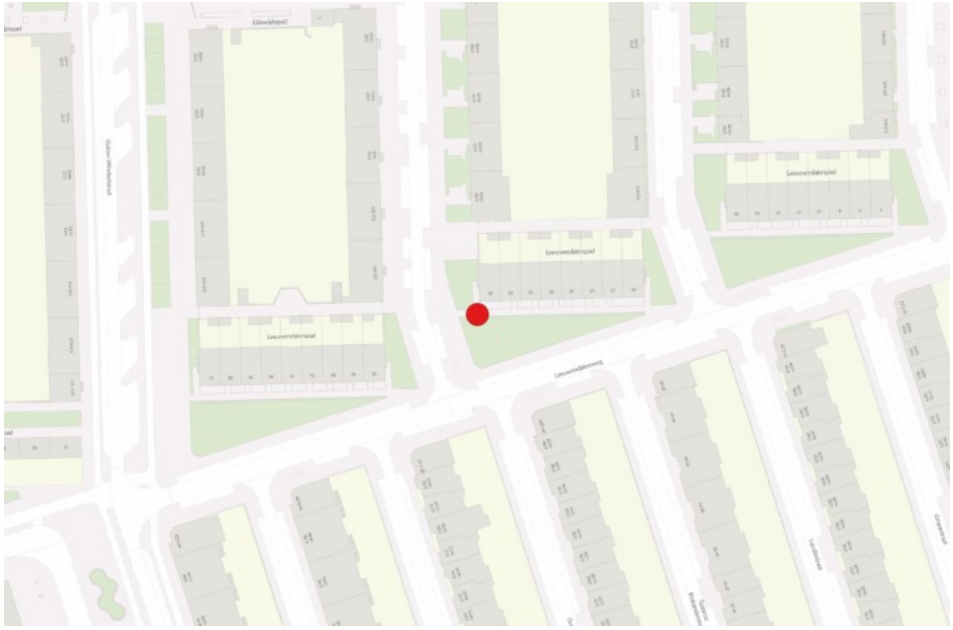

Siberische balsempopulier 491827

Algemene gegevens

Boomnummer:	491827
Stadsdeel:	West
Straat:	Leeuwendalersweg
Huisnummer:	
Eigenaar:	Gemeente Amsterdam
Beheerder	V&OR



Boomgegevens

Boomsoort:	Populus berolinensis
Boomsoort NL:	Siberische balsempopulier
Plantjaar:	1959
Boomtype:	Niet vrij uitgroeiende boom
Plantverband:	Groep
Kroondiameter	10 - 15 m
Stamomtrek:	331 cm
Conditie:	Voldoende
Toekomstverwachting:	>15 jaar

Overige gegevens

Beleidsstatus

Beschermwaarde:	Beeldbepalende waarde
Status:	Beschermwaardige houtopstand
Advies status:	Beschermwaardige houtopstand
Besluit status:	
Datum besluit:	
Besluitnummer:	

Locatiekaartje

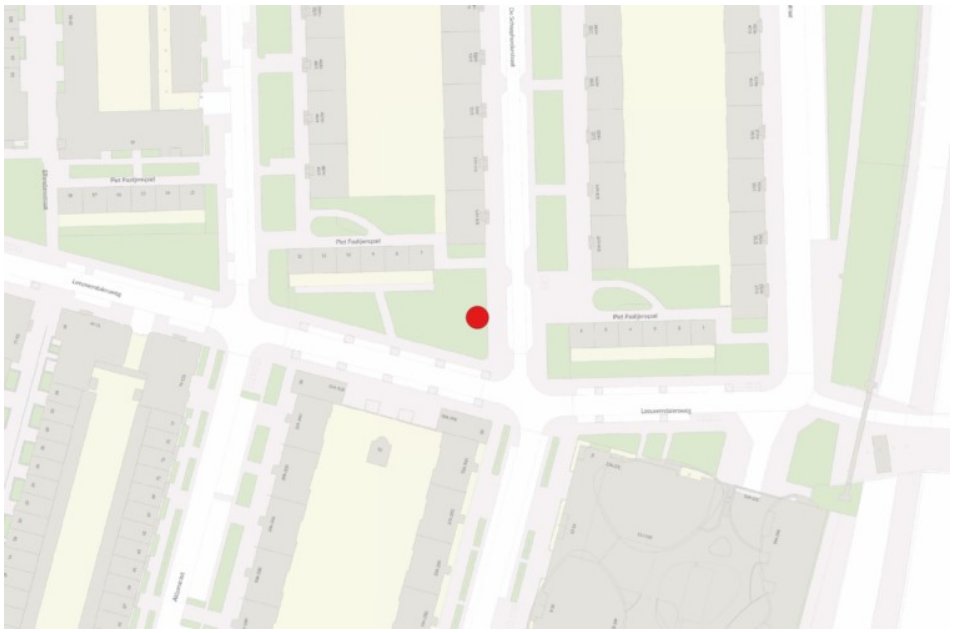

Siberische balsempopulier 491828

Algemene gegevens

Boomnummer:	491828
Stadsdeel:	West
Straat:	Leeuwendalersweg
Huisnummer:	
Eigenaar:	Gemeente Amsterdam
Beheerder	V&OR



Boomgegevens

Boomsoort:	Populus berolinensis
Boomsoort NL:	Siberische balsempopulier
Plantjaar:	1959
Boomtype:	Niet vrij uitgroeiende boom
Plantverband:	Groep
Kroondiameter	10 - 15 m
Stamomtrek:	296 cm
Conditie:	Voldoende
Toekomstverwachting:	>15 jaar

Overige gegevens

Beleidsstatus

Beschermwaarde:	Beeldbepalende waarde
Status:	Beschermwaardige houtopstand
Advies status:	Beschermwaardige houtopstand
Besluit status:	
Datum besluit:	
Besluitnummer:	

Locatiekaartje

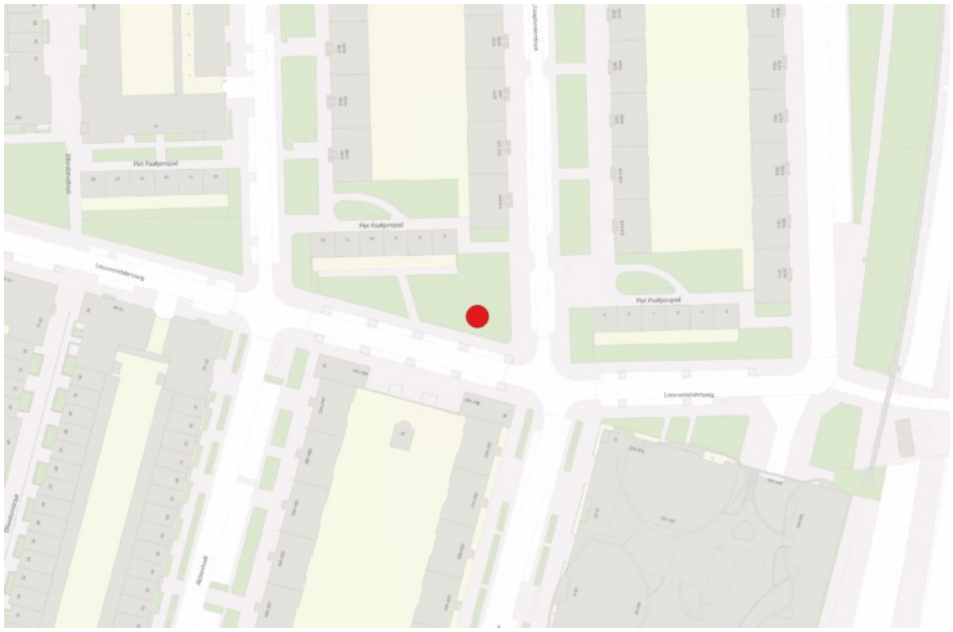

IJzerhout 491830

Algemene gegevens

Boomnummer:	491830
Stadsdeel:	West
Straat:	Leeuwendalersweg
Huisnummer:	
Eigenaar:	Gemeente Amsterdam
Beheerder	V&OR



Boomgegevens

Boomsoort:	Parrotia persica
Boomsoort NL:	IJzerhout
Plantjaar:	1959
Boomtype:	Niet vrij uitgroeiende boom
Plantverband:	Groep
Kroondiameter	5 - 10 m
Stamomtrek:	133 cm
Conditie:	Voldoende
Toekomstverwachting:	>15 jaar

Overige gegevens

Beleidsstatus

Beschermwaarde:	Beeldbepalende waarde
Status:	Beschermwaardige houtopstand
Advies status:	Beschermwaardige houtopstand
Besluit status:	
Datum besluit:	
Besluitnummer:	

Locatiekaartje

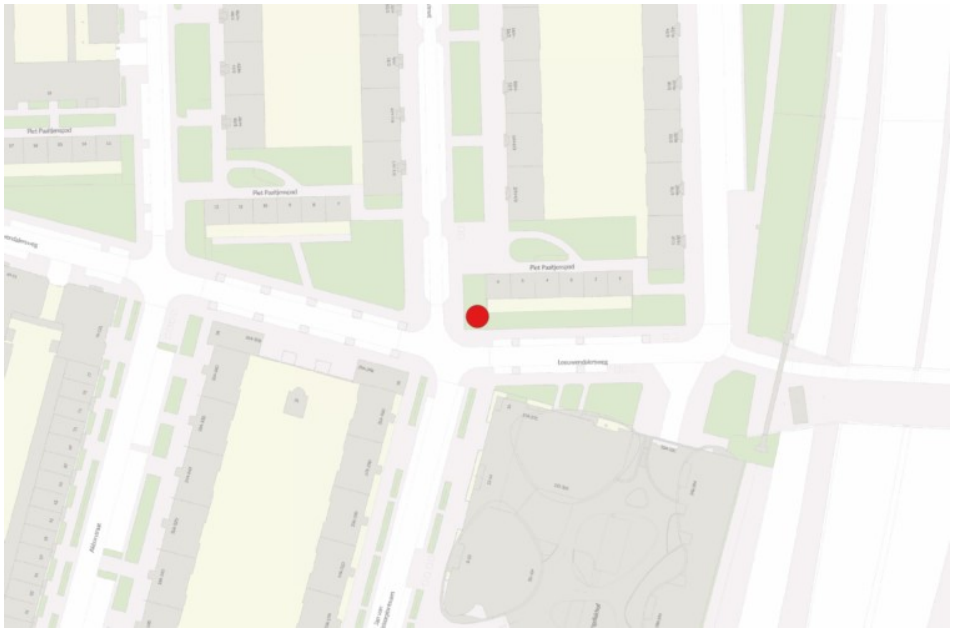

IJzerhout (cultuurvariëteit) 491831

Algemene gegevens

Boomnummer:	491831
Stadsdeel:	West
Straat:	Leeuwendalersweg
Huisnummer:	
Eigenaar:	Gemeente Amsterdam
Beheerder	V&OR



Boomgegevens

Boomsoort:	Parrotia persica 'Vanessa'
Boomsoort NL:	IJzerhout (cultuurvariëteit)
Plantjaar:	1959
Boomtype:	Niet vrij uitgroeiende boom
Plantverband:	Groep
Kroondiameter	5 - 10 m
Stamomtrek:	150 cm
Conditie:	Voldoende
Toekomstverwachting:	>15 jaar

Overige gegevens

Beleidsstatus

Beschermwaarde:	Beeldbepalende waarde
Status:	Beschermwaardige houtopstand
Advies status:	Beschermwaardige houtopstand
Besluit status:	
Datum besluit:	
Besluitnummer:	

Locatiekaartje

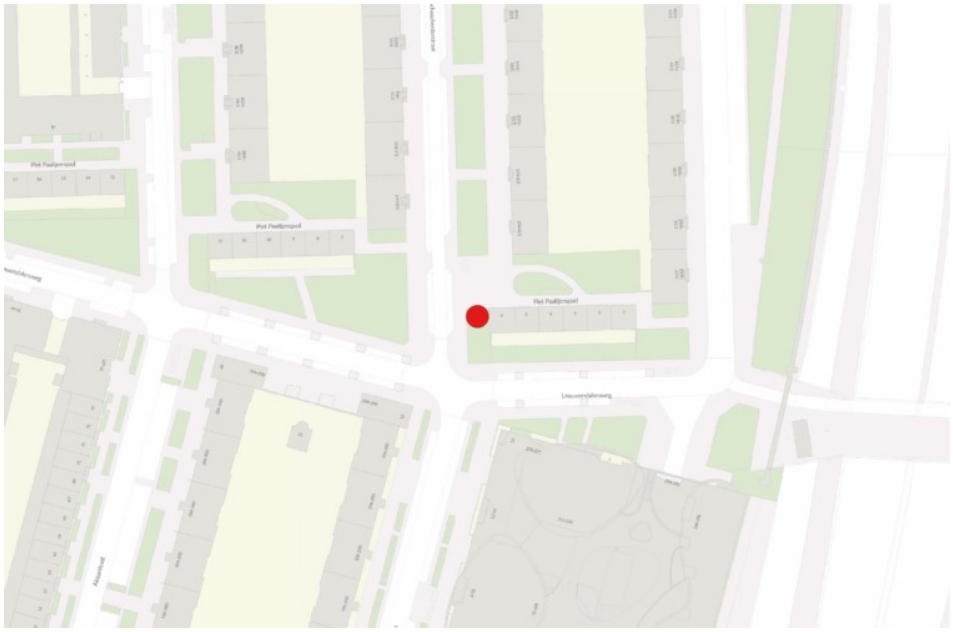

Italiaanse populier N5547

Algemene gegevens

Boomnummer:	N5547
Stadsdeel:	West
Straat:	Leeuwendalersweg
Huisnummer:	
Eigenaar:	Gemeente Amsterdam
Beheerder	V&OR



Boomgegevens

Boomsoort:	Populus nigra 'Italica'
Boomsoort NL:	Italiaanse populier
Plantjaar:	1959
Boomtype:	Niet vrij uitgroeiende boom
Plantverband:	Groep
Kroondiameter	5 - 10 m
Stamomtrek:	352 cm
Conditie:	Voldoende
Toekomstverwachting:	>15 jaar

Overige gegevens

Beleidsstatus

Beschermwaarde:	Beeldbepalende waarde
Status:	Beschermwaardige houtopstand
Advies status:	Beschermwaardige houtopstand
Besluit status:	
Datum besluit:	
Besluitnummer:	

Locatiekaartje

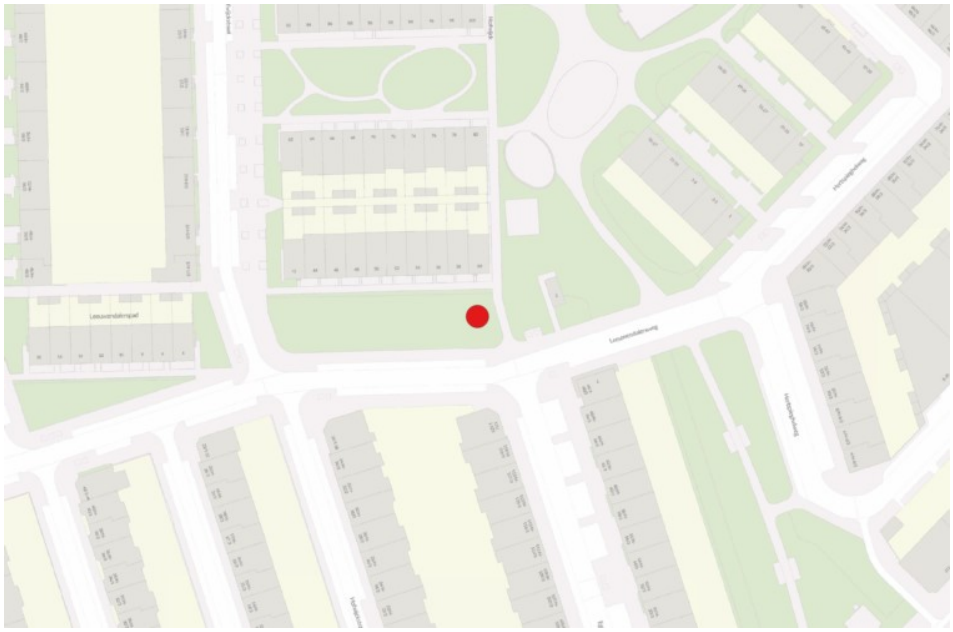

Moerascipres 503357

Algemene gegevens

Boomnummer:	503357
Stadsdeel:	West
Straat:	Leidse bosje
Huisnummer:	
Eigenaar:	Gemeente Amsterdam
Beheerder	V&OR



Boomgegevens

Boomsoort:	Taxodium distichum
Boomsoort NL:	Moerascipres
Plantjaar:	1948
Boomtype:	Vrij uitgroeiende boom
Plantverband:	Groep
Kroondiameter	5 - 10 m
Stamomtrek:	152 cm
Conditie:	Voldoende
Toekomstverwachting:	>15 jaar

Overige gegevens

Beleidsstatus

Beschermwaarde:	Beeldbepalende waarde
Status:	Beschermwaardige houtopstand
Advies status:	Beschermwaardige houtopstand
Besluit status:	
Datum besluit:	
Besluitnummer:	

Locatiekaartje

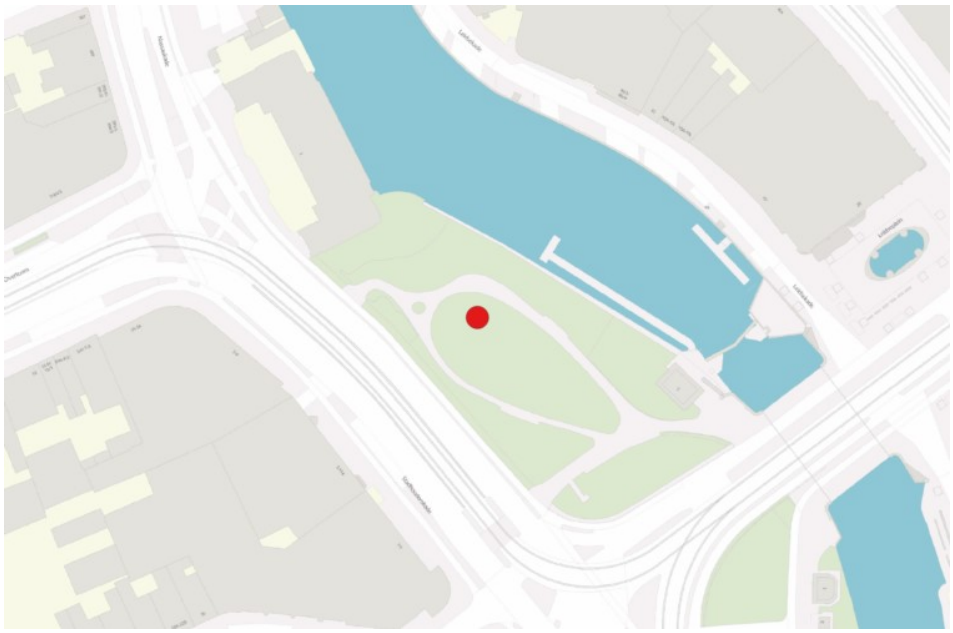

Moerascipres 503358

Algemene gegevens

Boomnummer:	503358
Stadsdeel:	West
Straat:	Leidse bosje
Huisnummer:	
Eigenaar:	Gemeente Amsterdam
Beheerder	V&OR



Boomgegevens

Boomsoort:	Taxodium distichum
Boomsoort NL:	Moerascipres
Plantjaar:	1948
Boomtype:	Vrij uitgroeiende boom
Plantverband:	Groep
Kroondiameter	5 - 10 m
Stamomtrek:	193 cm
Conditie:	Voldoende
Toekomstverwachting:	>15 jaar

Overige gegevens

Beleidsstatus

Beschermwaarde:	Beeldbepalende waarde
Status:	Beschermwaardige houtopstand
Advies status:	Beschermwaardige houtopstand
Besluit status:	
Datum besluit:	
Besluitnummer:	

Locatiekaartje

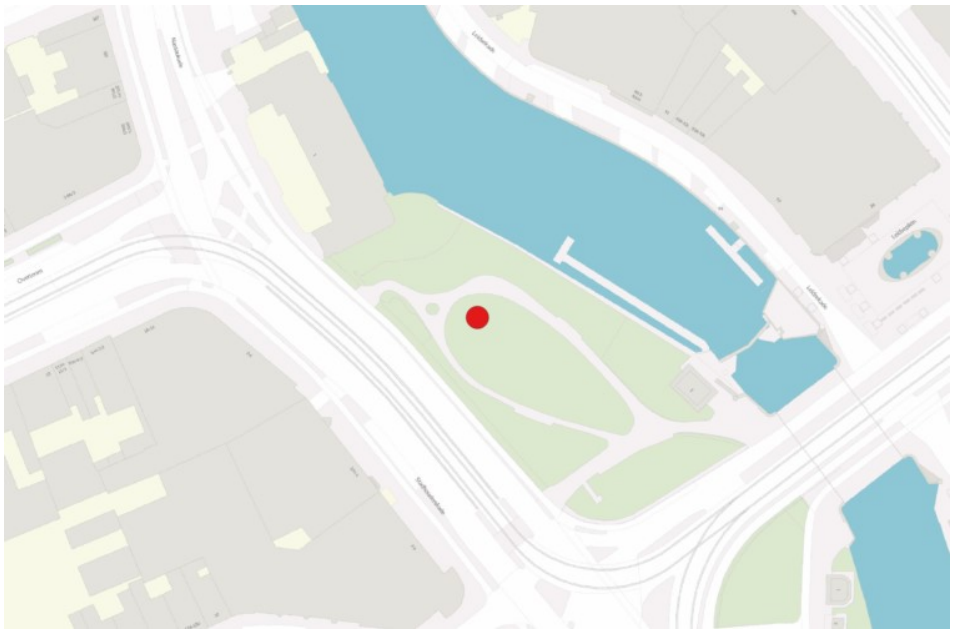

Moerascipres 503359

Algemene gegevens

Boomnummer:	503359
Stadsdeel:	West
Straat:	Leidse bosje
Huisnummer:	
Eigenaar:	Gemeente Amsterdam
Beheerder	V&OR



Boomgegevens

Boomsoort:	Taxodium distichum
Boomsoort NL:	Moerascipres
Plantjaar:	1948
Boomtype:	Vrij uitgroeiende boom
Plantverband:	Groep
Kroondiameter	5 - 10 m
Stamomtrek:	163 cm
Conditie:	Voldoende
Toekomstverwachting:	>15 jaar

Overige gegevens

Beleidsstatus

Beschermwaarde:	Beeldbepalende waarde
Status:	Beschermwaardige houtopstand
Advies status:	Beschermwaardige houtopstand
Besluit status:	
Datum besluit:	
Besluitnummer:	

Locatiekaartje

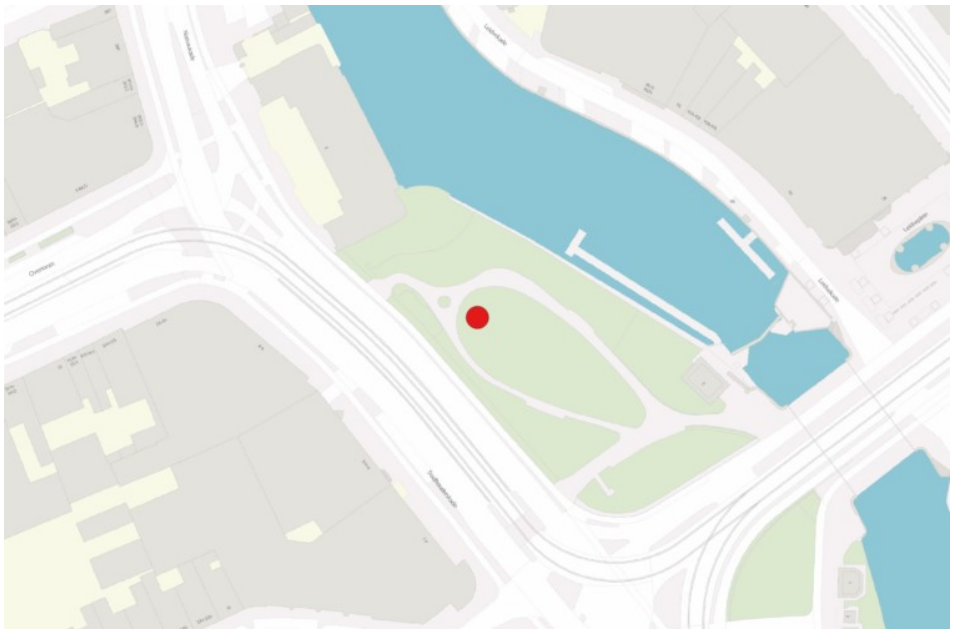

Moerascipres 503360

Algemene gegevens

Boomnummer:	503360
Stadsdeel:	West
Straat:	Leidse bosje
Huisnummer:	
Eigenaar:	Gemeente Amsterdam
Beheerder	V&OR



Boomgegevens

Boomsoort:	Taxodium distichum
Boomsoort NL:	Moerascipres
Plantjaar:	1948
Boomtype:	Vrij uitgroeiende boom
Plantverband:	Groep
Kroondiameter	5 - 10 m
Stamomtrek:	205 cm
Conditie:	Voldoende
Toekomstverwachting:	>15 jaar

Overige gegevens

Beleidsstatus

Beschermwaarde:	Beeldbepalende waarde
Status:	Beschermwaardige houtopstand
Advies status:	Beschermwaardige houtopstand
Besluit status:	
Datum besluit:	
Besluitnummer:	

Locatiekaartje

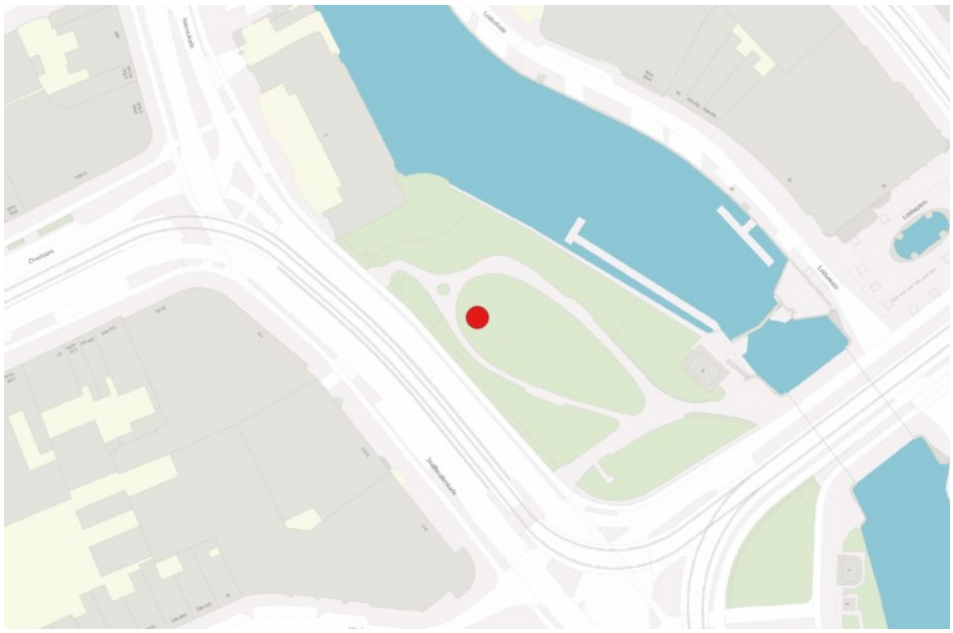

Moerascipres 503361

Algemene gegevens

Boomnummer:	503361
Stadsdeel:	West
Straat:	Leidse bosje
Huisnummer:	
Eigenaar:	Gemeente Amsterdam
Beheerder	V&OR



Boomgegevens

Boomsoort:	Taxodium distichum
Boomsoort NL:	Moerascipres
Plantjaar:	1948
Boomtype:	Vrij uitgroeiende boom
Plantverband:	Groep
Kroondiameter	5 - 10 m
Stamomtrek:	227 cm
Conditie:	Voldoende
Toekomstverwachting:	>15 jaar

Overige gegevens

Beleidsstatus

Beschermwaarde:	Beeldbepalende waarde
Status:	Beschermwaardige houtopstand
Advies status:	Beschermwaardige houtopstand
Besluit status:	
Datum besluit:	
Besluitnummer:	

Locatiekaartje

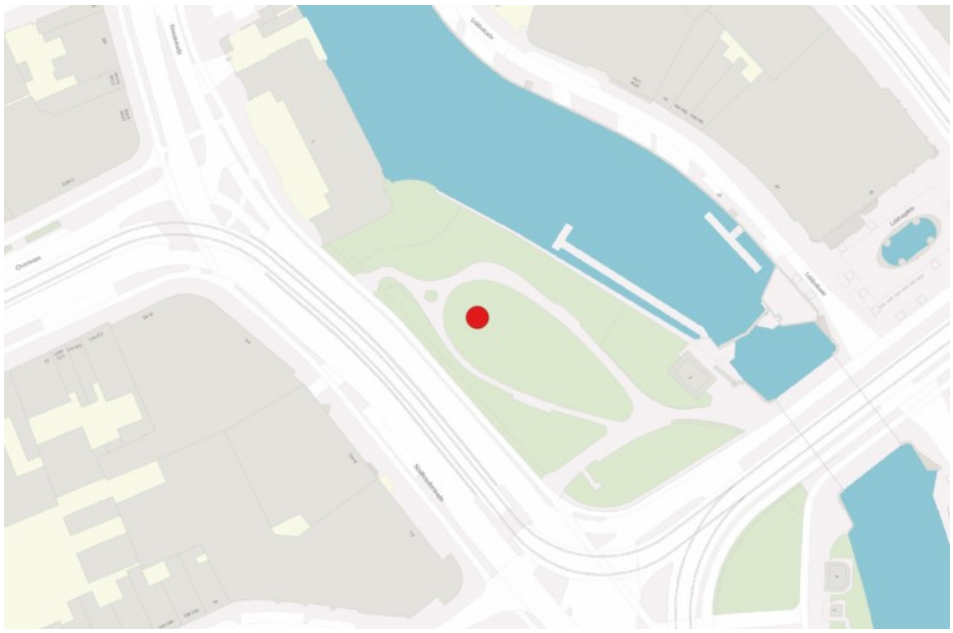

Moerascipres 503362

Algemene gegevens

Boomnummer:	503362
Stadsdeel:	West
Straat:	Leidse bosje
Huisnummer:	
Eigenaar:	Gemeente Amsterdam
Beheerder	V&OR



Boomgegevens

Boomsoort:	Taxodium distichum
Boomsoort NL:	Moerascipres
Plantjaar:	1948
Boomtype:	Vrij uitgroeiende boom
Plantverband:	Groep
Kroondiameter	5 - 10 m
Stamomtrek:	191 cm
Conditie:	Voldoende
Toekomstverwachting:	>15 jaar

Overige gegevens

Beleidsstatus

Beschermwaarde:	Beeldbepalende waarde
Status:	Beschermwaardige houtopstand
Advies status:	Beschermwaardige houtopstand
Besluit status:	
Datum besluit:	
Besluitnummer:	

Locatiekaartje

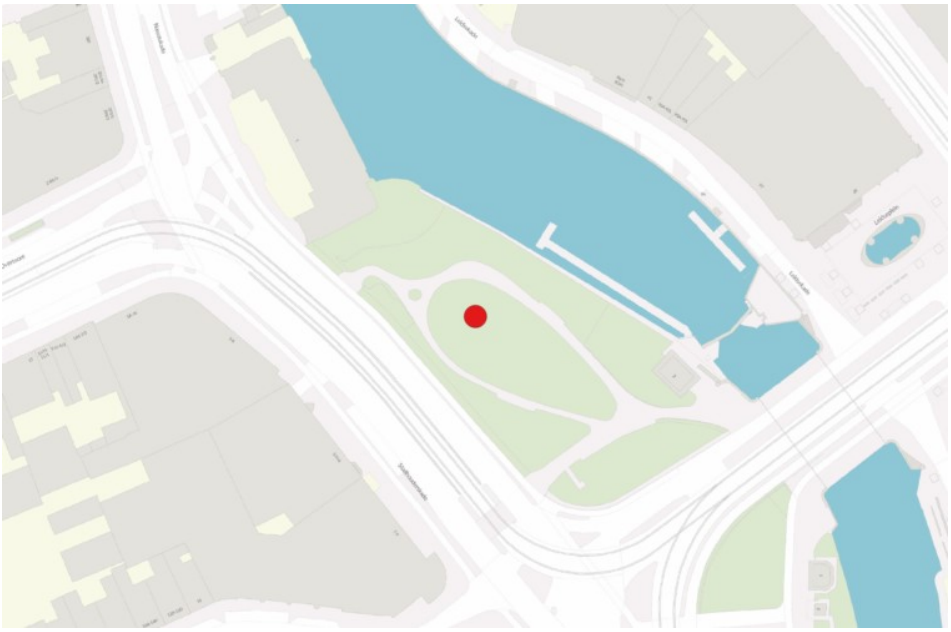

Moerascipres 503356

Algemene gegevens

Boomnummer:	503356
Stadsdeel:	West
Straat:	Leidse Bosje
Huisnummer:	
Eigenaar:	Gemeente Amsterdam
Beheerder	V&OR



Boomgegevens

Boomsoort:	Taxodium distichum
Boomsoort NL:	Moerascipres
Plantjaar:	1948
Boomtype:	Niet vrij uitgroeiende boom
Plantverband:	Groep
Kroondiameter	5 - 10 m
Stamomtrek:	195 cm
Conditie:	Voldoende
Toekomstverwachting:	>15 jaar

Overige gegevens

Beleidsstatus

Beschermwaarde:	Beeldbepalende waarde
Status:	Beschermwaardige houtopstand
Advies status:	Beschermwaardige houtopstand
Besluit status:	
Datum besluit:	
Besluitnummer:	

Locatiekaartje

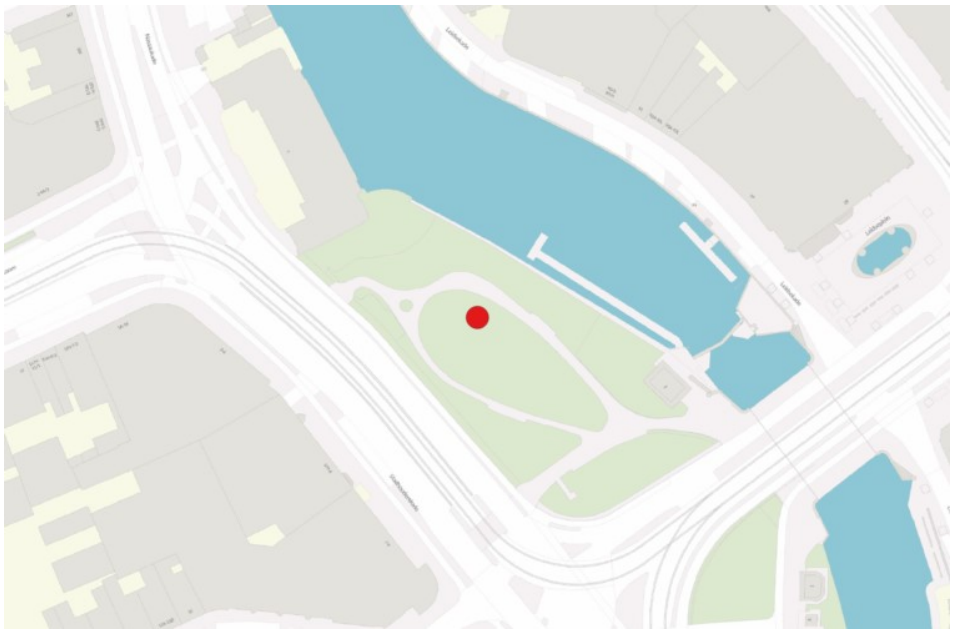

Moerascipres 503363

Algemene gegevens

Boomnummer:	503363
Stadsdeel:	West
Straat:	Leidsebosje
Huisnummer:	
Eigenaar:	Gemeente Amsterdam
Beheerder	V&OR



Boomgegevens

Boomsoort:	Taxodium distichum
Boomsoort NL:	Moerascipres
Plantjaar:	1948
Boomtype:	Vrij uitgroeiende boom
Plantverband:	Groep
Kroondiameter	5 - 10 m
Stamomtrek:	201 cm
Conditie:	Voldoende
Toekomstverwachting:	>15 jaar

Overige gegevens

Beleidsstatus

Beschermwaarde:	Beeldbepalende waarde
Status:	Beschermwaardige houtopstand
Advies status:	Beschermwaardige houtopstand
Besluit status:	
Datum besluit:	
Besluitnummer:	

Locatiekaartje

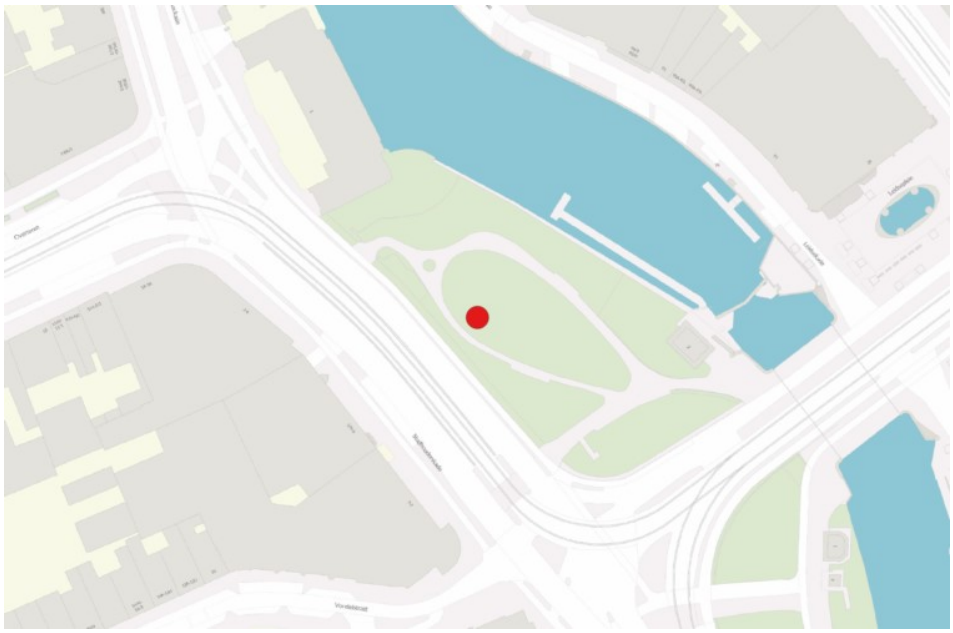

Moerascipres 503364

Algemene gegevens

Boomnummer:	503364
Stadsdeel:	West
Straat:	Leidsebosje
Huisnummer:	
Eigenaar:	Gemeente Amsterdam
Beheerder	V&OR



Boomgegevens

Boomsoort:	Taxodium distichum
Boomsoort NL:	Moerascipres
Plantjaar:	1948
Boomtype:	Vrij uitgroeiende boom
Plantverband:	Groep
Kroondiameter	5 - 10 m
Stamomtrek:	211 cm
Conditie:	Voldoende
Toekomstverwachting:	>15 jaar

Overige gegevens

Opmerking locatie:	Top uitgebroken

Beleidsstatus

Beschermwaarde:	Beeldbepalende waarde
Status:	Beschermwaardige houtopstand
Advies status:	Beschermwaardige houtopstand
Besluit status:	
Datum besluit:	
Besluitnummer:	

Locatiekaartje

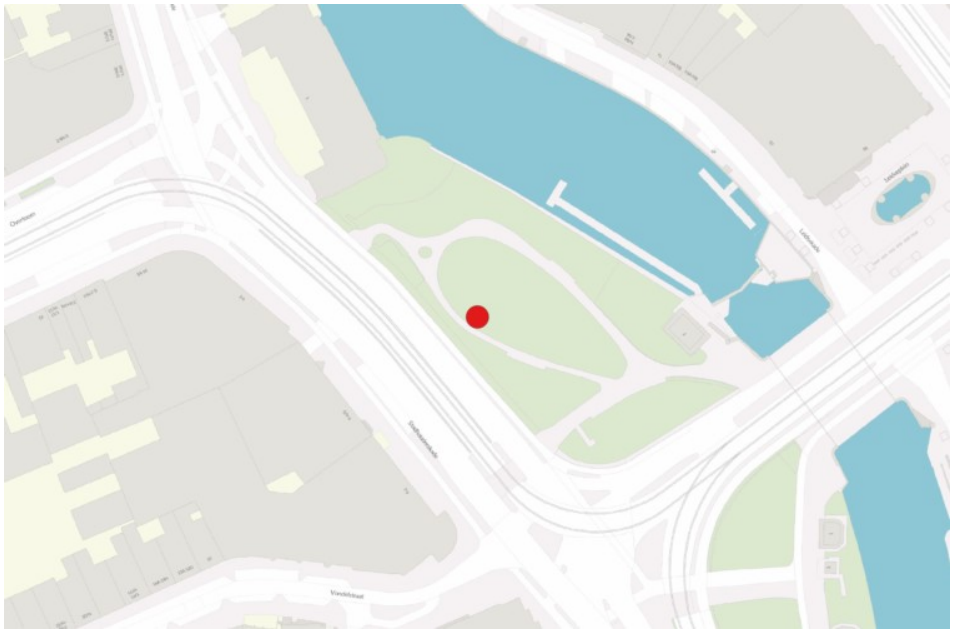

Moerascipres 503365

Algemene gegevens

Boomnummer:	503365
Stadsdeel:	West
Straat:	Leidsebosje
Huisnummer:	
Eigenaar:	Gemeente Amsterdam
Beheerder	V&OR



Boomgegevens

Boomsoort:	Taxodium distichum
Boomsoort NL:	Moerascipres
Plantjaar:	1948
Boomtype:	Vrij uitgroeiende boom
Plantverband:	Groep
Kroondiameter	5 - 10 m
Stamomtrek:	234 cm
Conditie:	Voldoende
Toekomstverwachting:	>15 jaar

Overige gegevens

Beleidsstatus

Beschermwaarde:	Beeldbepalende waarde
Status:	Beschermwaardige houtopstand
Advies status:	Beschermwaardige houtopstand
Besluit status:	
Datum besluit:	
Besluitnummer:	

Locatiekaartje

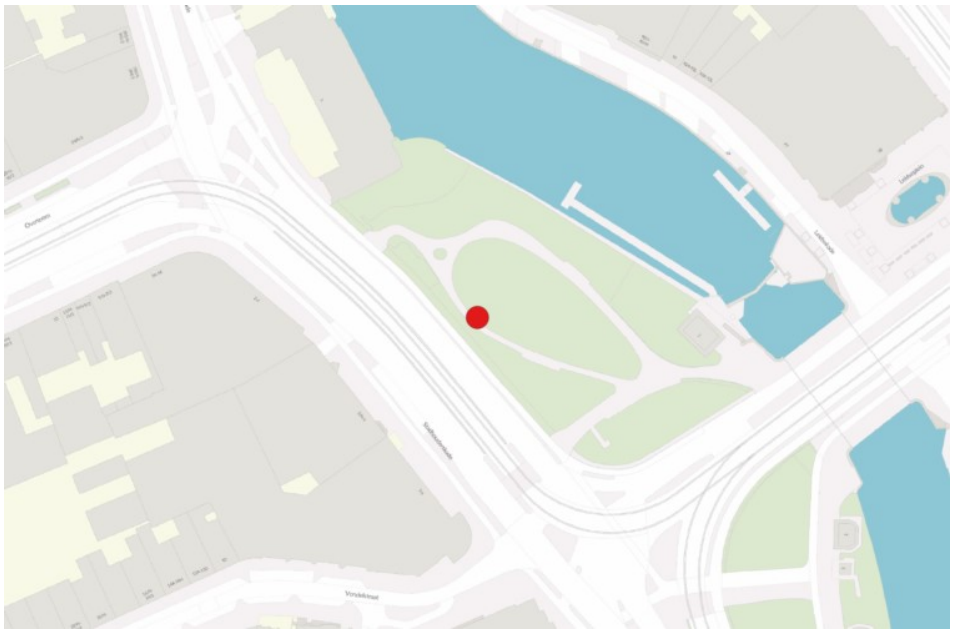

Gewone plataan N5564

Algemene gegevens

Boomnummer:	N5564
Stadsdeel:	West
Straat:	Leidsebosje
Huisnummer:	
Eigenaar:	Gemeente Amsterdam
Beheerder	V&OR



Boomgegevens

Boomsoort:	Platanus hispanica
Boomsoort NL:	Gewone plataan
Plantjaar:	1881
Boomtype:	Niet vrij uitgroeiende boom
Plantverband:	Rij
Kroondiameter	10 - 15 m
Stamomtrek:	487 cm
Conditie:	Voldoende
Toekomstverwachting:	>15 jaar

Overige gegevens

Opmerking historie:	Nieuwe locatie van het Zagertje, in 1989 op een buurboom geplaatst door een anonieme kunstenaar

Beleidsstatus

Beschermwaarde:	Beeldbepalende waarde, Cultuurhistorische waarde
Status:	Beschermwaardige houtopstand
Advies status:	Beschermwaardige houtopstand
Besluit status:	
Datum besluit:	
Besluitnummer:	

Locatiekaartje

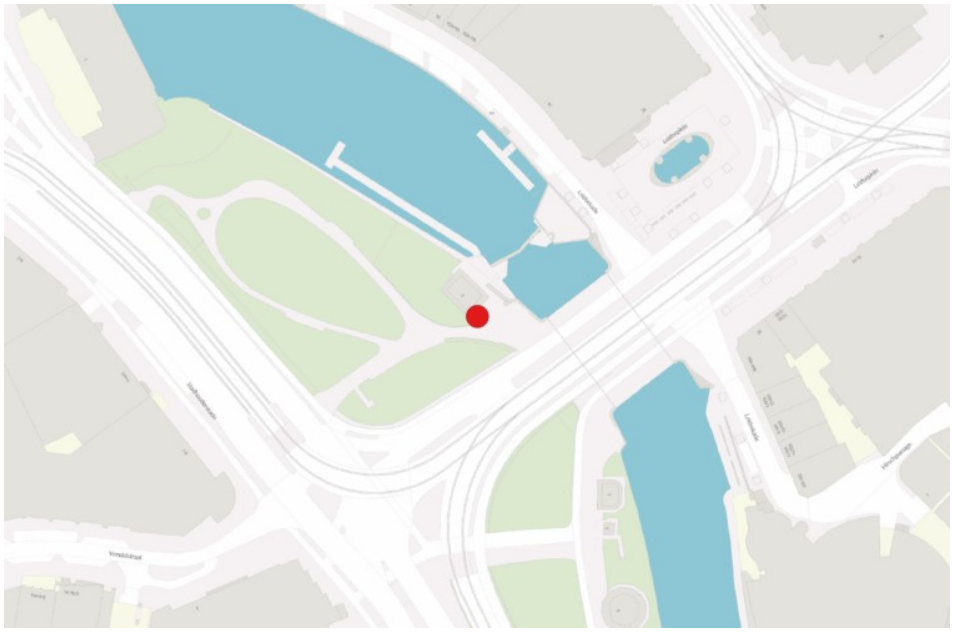

Italiaanse populier 489888

Algemene gegevens

Boomnummer:	489888
Stadsdeel:	West
Straat:	Louise de Colignystraat
Huisnummer:	
Eigenaar:	Gemeente Amsterdam
Beheerder	V&OR



Boomgegevens

Boomsoort:	Populus nigra 'Italica'
Boomsoort NL:	Italiaanse populier
Plantjaar:	1960
Boomtype:	Niet vrij uitgroeiende boom
Plantverband:	Rij
Kroondiameter	5 - 10 m
Stamomtrek:	349
Conditie:	Voldoende
Toekomstverwachting:	>15 jaar

Overige gegevens

Beleidsstatus

Beschermwaarde:	Beeldbepalende waarde
Status:	Beschermwaardige houtopstand
Advies status:	Beschermwaardige houtopstand
Besluit status:	
Datum besluit:	
Besluitnummer:	

Locatiekaartje

