Gemeente Amsterdam



Bewonerspeiling Duurzame Energie

Onderzoek, Informatie en Statistiek



In opdracht van: Ruimte en Duurzaamheid

Projectnummer 16259

[redacted]

[redacted] [redacted]@amsterdam.nl

Bezoekadres: Oudezijds Voorburgwal 300 Telefoon [redacted]

Postbus 658, 1000 AR Amsterdam www.ois.amsterdam.nl

Amsterdam, november 2016

Foto voorzijde: Zonnepanelen Huur de Zon Zoutkeetsgracht, fotograaf [redacted] (2016)

Inhoud

Inleiding en samenvatting **4**

Inleiding 4
Leeswijzer 4
Samenvatting 4

1 Bewonerspeiling duurzame energie **6**

Overgrote meerderheid positief over duurzame energie 6
Meerderheid positief over verschillende duurzame energiebronnen 7
Vaakst verwachtingsvol over zonne-energie 7
Negen op tien vinden overstap naar duurzame energie (zeer) noodzakelijk 8
Zonnepanelen: meerderheid positief, minderheid in bezit ervan 8
Windturbines: bijna driekwart vindt uitbreiding goed idee 9
Windturbines: ontsiering van landschap ziet men het meest als nadeel 9
Deelname energieprojecten: investeren met klein bedrag meest populair 10
Vier vijfde vindt organisatie duurzame energieprojecten taak rijksoverheid 11
Aandacht gemeente voor duurzaamheid volgens 44% onvoldoende 11

2 Bijlage open antwoorden **13**

Inleiding en samenvatting

Inleiding

Een van de doelstellingen uit de Agenda Duurzaam Amsterdam is om in 2020 twintig procent meer duurzame energie op te wekken per inwoner in vergelijking met 2013. Daartoe wil de gemeente graag samen met bewoners duurzame energievormen realiseren.

In oktober 2016 heeft OIS in opdracht van Ruimte en Duurzaamheid een bewonerspeiling over duurzame energie uitgevoerd. Hiervoor is een vragenlijst uitgezet onder het OIS panel. In het online panel zitten ruim 4.500 Amsterdammers, hiervan ontvingen er 1.000 een uitnodiging. In totaal deden 433 panelleden mee aan het onderzoek, een respons van 43%. De panelleden zijn via een link uitgenodigd om aan het onderzoek deel te nemen. Er deden iets meer vrouwen dan mannen mee aan de enquête (56% versus 44%). Net als de leden van het OIS panel bestaat de respons uit relatief veel 50-plussers: ongeveer zeven op de tien respondenten in het onderzoek is vijftig jaar of ouder.

Leeswijzer

In deze rapportage wordt eerst de houding ten aanzien van duurzame energie in het algemeen besproken. Dan komt de mening van panelleden over verschillende soorten energiebronnen en de mate waarin men de overstap naar duurzame energie noodzakelijk vindt aan de orde. Vervolgens wordt ingegaan op het gebruik van zonnepanelen en wat men vindt van een uitbreiding van het aantal windturbines in het Amsterdamse havengebied. Daarna volgt een bespreking van de mate waarin panelleden bereid zijn om deel te nemen aan verschillende energieprojecten onder verschillende voorwaarden. Verder komt aan bod in hoeverre panelleden de organisatie van duurzame energieprojecten als taak van de overheid zien en of zij vinden dat de verschillende overheden genoeg aandacht besteden aan duurzaamheid.
Het rapport sluit af met een korte bespreking van de overige suggesties en ideeën van de panelleden over duurzame energie.

Samenvatting

De panelleden staan niet alleen positief tegenover duurzame energie(92%), maar vinden de overstap naar duurzame energie ook noodzakelijk (91%). Als specifiek wordt gekeken naar verschillende alternatieven voor fossiele brandstoffen is de meerderheid positief over alle vier de voorgelegde vormen van duurzame energie: zonne-energie, windenergie, rest- en afvalwarmte en bio-energie. De helft van de panelleden verwacht bij deze vier vormen het meest van zonne-energie, een meerderheid van de respondenten staat dan ook positief tegenover zonnepanelen (86%).

Bijna driekwart van de panelleden vindt een uitbreiding van het aantal windmolens in het havengebied van Amsterdam een goed idee en tien procent vindt dit een (zeer) slecht idee.

Het nadeel dat men het vaakst zeer van toepassing vindt bij het plaatsen van windmolens in het Amsterdamse havengebied is ontsiering van het landschap (18 %), gevolgd door geluidsoverlast (13%) en een waardedaling van woningen in de omgeving van de windturbines (9%).

De verantwoordelijkheid voor de organisatie van duurzame energieprojecten ligt volgens acht op de tien respondenten (mede) bij de rijksoverheid. Een groot deel vindt dit daarnaast (ook) een taak van de provincie, de gemeente en burgers (respectievelijk 51%, 61% en 55%). Volgens een vijfde van de panelleden besteedt de gemeente Amsterdam voldoende aandacht aan duurzaamheid. Van de rijksoverheid en de provincie Noord-Holland vindt respectievelijk 13% en 12% dat deze bestuurlijke eenheden genoeg aandacht besteden aan duurzaamheid.

1 Bewonerspeiling duurzame energie

Overgrote meerderheid positief over duurzame energie

De panelleden is eerst gevraagd hoe ze tegenover duurzame energie in het algemeen staan. De overgrote meerderheid (92%) staat (zeer) positief tegenover duurzame energie. Zeven procent is neutraal en een kleine groep (1%) staat (zeer) negatief tegenover duurzame energie.

Figuur 1.1 Hoe staat u tegenover duurzame energie in het algemeen?

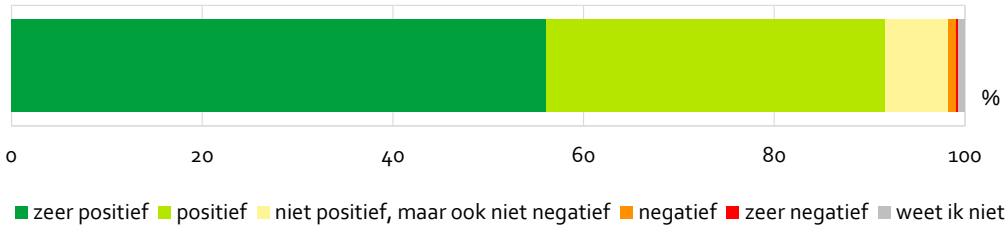

bron: OIS

Op de vraag waar men het eerste aan denkt bij duurzame energie worden uiteenlopende antwoorden gegeven. 95% van de respondenten heeft deze vraag beantwoord. Zoals in figuur 1.2 is te zien, noemt men regelmatig: zonne-energie, windenergie, zonnepanelen en windmolens . Ook opmerkingen over klimaatverandering en het sparen van het milieu worden door meerdere respondenten gemaakt. Alle door de panelleden gegeven antwoorden zijn terug te lezen in de bijlage.

Figuur 1.2 Waar denkt u het eerst aan bij duurzame energie?



bron: OIS

Meerderheid positief over verschillende duurzame energiebronnen

De meerderheid van de panelleden is over alle vier genoemde alternatieven voor fossiele brandstoffen (zonne-energie, restwarmte/afvalwarmte, windenergie en bio-energie) te spreken. Het meest positief staat men tegenover zonne-energie (97%). Ook over restwarmte en afvalwarmte (86%) en over windenergie (84%) is de grote meerderheid (zeer) positief. Twee derde van de panelleden staat (zeer) positief tegenover bio-energie,23% procent is neutraal en zes procent is (zeer) negatief. Panelleden boven de 65 jaar zeggen minder vaak dat ze zeer positief zijn over zonne-energie en windenergie dan panelleden onder de 65 jaar.

Figuur 1.3 Kunt u aangeven hoe u tegenover de volgende vormen van duurzame energie staat?

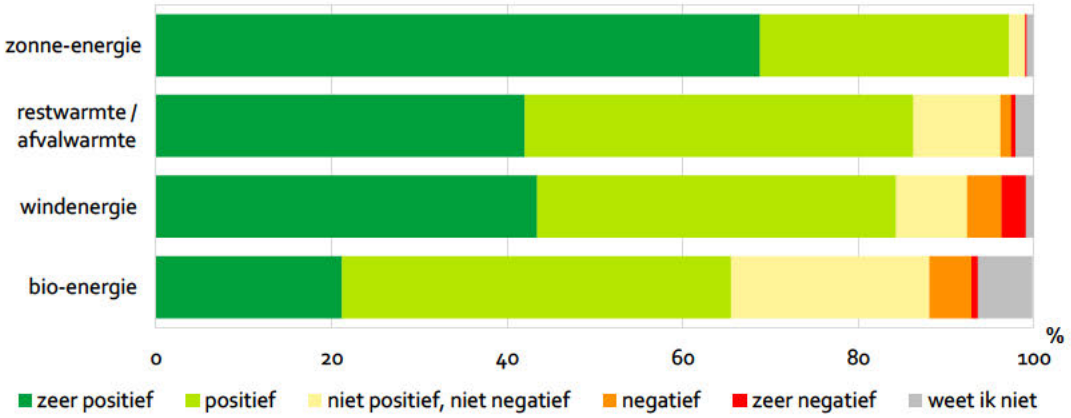

bron: OIS

Vaakst verwachtingsvol over zonne-energie

Voor de helft van de respondenten is zonne-energie de energievorm waarvan zij het meest verwachten. Een vijfde verwacht juist het meest van windenergie en een tiende denkt aan andere energievormen. Hier noemt men bijvoorbeeld waterenergie, kernenergie en het besparen van energie. Alle open antwoorden zijn opgenomen in de bijlage. Bio-energie is de energievorm waarvan de kleinste groep (5%) het meest verwacht, gevolgd door restwarmte en afvalwarmte (7%). Een tiende heeft geen antwoord gegeven op de vraag.

Tabel 1.4 Van welke vorm van energie verwacht u het meest?

	%
zonne-energie	51
windenergie	20
van een andere vorm, namelijk	8
restwarmte / afvalwarmte	7
bio-energie	5
weet ik niet	11
totaal	100

bron: OIS

Negen op tien vinden overstap naar duurzame energie (zeer) noodzakelijk

Negen op de tien panelleden vinden het (zeer) noodzakelijk om over te stappen van fossiele brandstoffen naar duurzame energiebronnen en zes procent is neutraal hierover. Twee procent vindt het overstappen naar duurzame energiebronnen (helemaal) niet noodzakelijk en 1% weet het niet.

Figuur 1.5 In hoeverre is het volgens u noodzakelijk om over te stappen van fossiele brandstoffen naar duurzame energie?



bron: OIS

Zonnepanelen: meerderheid positief, minderheid in bezit ervan

Zestien procent van de panelleden heeft zonnepanelen op zijn dak of op het dak van de VVE.

Figuur 1.6 Heeft u zonnepanelen op het dak van uw woning of op het dak van uw vereniging van eigenaren?

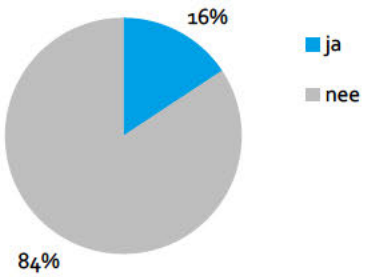

bron: OIS:

De overgrote meerderheid (86%) staat (zeer) positief tegenover zonnepanelen op het eigen dak of dat van de vereniging van eigenaren. Negen procent is niet positief maar ook niet negatief en drie procent heeft een (zeer) negatieve houding ten aanzien van zonnepanelen.

Figuur 1.7 Hoe staat u tegenover zonnepanelen op het dak van uw woning of op het dak van uw VVE?

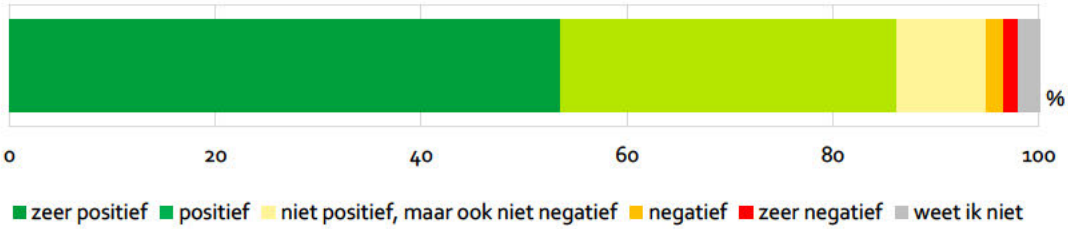

bron: OIS

Windturbines: bijna driekwart vindt uitbreiding goed idee

Op dit moment staan er tientallen windturbines in het havengebied van Amsterdam. Panelleden is gevraagd wat zij ervan zouden vinden als het aantal windturbines hier wordt uitgebreid.

Figuur 1.8 Wat zou u ervan vinden als het aantal windturbines in het Amsterdamse havengebied wordt uitgebreid?



bron: OIS

Bijna driekwart (73%) is hierover te spreken: 28% vindt het een zeer goed idee en 45% vindt het een goed idee. Dertien procent is niet positief, maar ook niet negatief. Een tiende vindt het geen goed idee: 4% is (zeer) negatief en 5% negatief. Vijf procent weet geen antwoord op de vraag. Panelleden jonger dan 50 jaar zijn vaker zeer positief dan panelleden boven de 50 jaar.

Windturbines: ontsiering van landschap ziet men het meest als nadeel

Aan de panelleden is gevraagd in hoeverre zij bepaalde nadelen van het plaatsen van windturbines van toepassing vinden in het havengebied van Amsterdam. De voorgelegde nadelen waren:

- Ontsiering van het landschap
- Waardedaling van huizen
- Het veroorzaken van geluidsoverlast

Figuur 1.9 Zou u van de onderstaande nadelen van windenergie kunnen aangeven in hoeverre u deze van toepassing vindt bij het plaatsen van windturbines in het havengebied van Amsterdam?

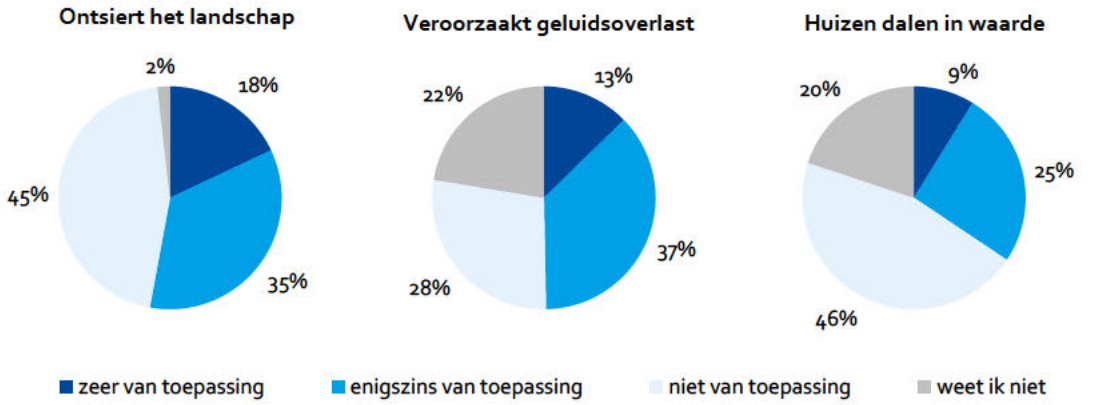

bron: OIS

Het nadeel dat men het vaakst zeer van toepassing vindt in het Amsterdamse havengebied is ontsiering van het landschap: 18 % is deze mening toegedaan en 35% vindt dit nadeel enigszins van toepassing. Het aandeel dat dit nadeel niet van toepassing vindt, bedraagt 45%. De helft van de panelleden vindt het veroorzaken van geluidsoverlast van toepassing (13% zeer en 37% enigszins. Ongeveer drie op de tien (28%) vinden dit niet van toepassing en 22% weet het niet. Een waardedaling van woningen in de omgeving van de windturbines is volgens negen procent zeer van toepassing. Een kwart vindt dit nadeel enigszins van toepassing en 46% vindt dit niet van toepassing. Een vijfde weet het niet.

Deelname energieprojecten: investeren met klein bedrag meest populair

Momenteel is het plan van de gemeente Amsterdam dat bewoners op verschillende manieren aan duurzame energieprojecten kunnen deelnemen.

De panelleden is gevraagd in hoeverre zij onder verschillende voorwaarden bereid zijn te investeren/participeren in een energieproject. De voorwaarden zijn:

- Ik wil investeren en deelnemen (met een zeker risico en veel betrokkenheid)
- Ik wil investeren met een klein bedrag (met weinig risico's en met weinig zeggenschap/betrokkenheid bij de organisatie ervan)
- Ik wil alleen deelnemen als ik kan profiteren van een lagere energierekening
- Ik wil ook meedoen als de maandelijkse energierekening iets hoger is

De voorwaarde waaronder men het vaakst bereid is om deel te nemen aan duurzame energieprojecten is die waarbij men investeert met een klein bedrag; 10% zou zeer zeker meedoen en 35% waarschijnlijk. Een vergelijkbaar aandeel is bereid om deel te nemen als men kan profiteren van een lagere energierekening. Onder deze voorwaarde doet 12% zeer zeker mee en 31% waarschijnlijk mee. Het minst populair is de voorwaarde waarbij men deelneemt met een zeker investeringsrisico en een grote mate van betrokkenheid: een derde is hiertoe bereid.

Figuur 1.10 In hoeverre wilt u onder genoemde voorwaarden deelnemen aan duurzame energieprojecten?

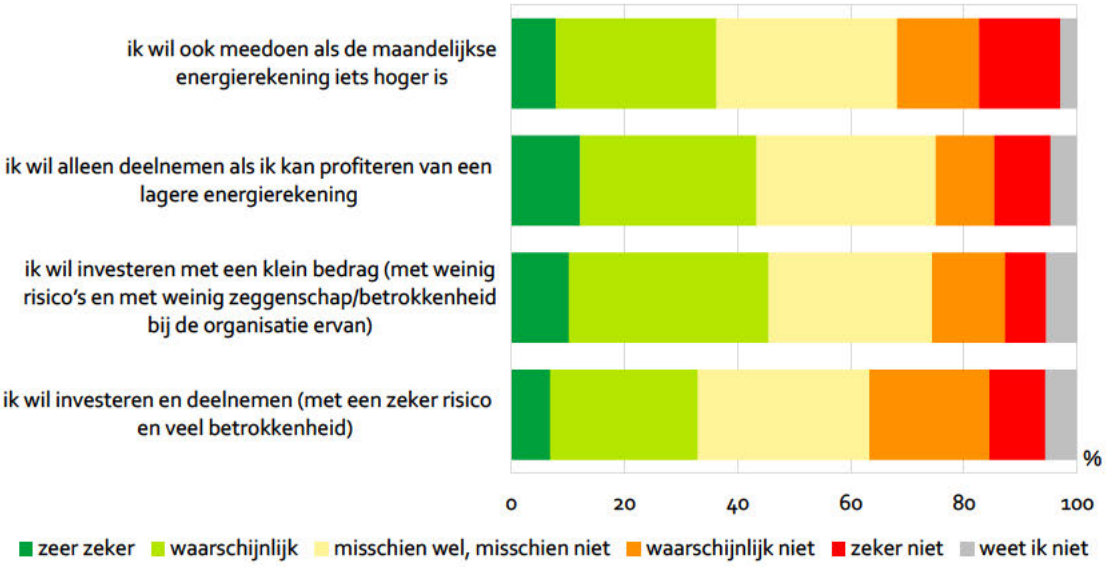

bron: OIS:

Vier vijfde vindt organisatie duurzame energieprojecten taak rijksoverheid

De panelleden geven het vaakst aan dat de verantwoordelijkheid voor de organisatie van de duurzame energieprojecten (o.a.) bij de overheid ligt; vier vijfde is deze mening toegedaan. Zes op de tien vinden dat dit (mede) een taak van gemeenten is en 55% vindt dat burgers hier (mede) voor verantwoordelijk zijn. Volgens ruim de helft van de panelleden is dit ook een taak van de provincies en 15% heeft andere ideeën hierover. Hierbij worden het bedrijfsleven en energiebedrijven in het bijzonder, woningbouwverenigingen en de Europese gemeenschap vaker genoemd. In de bijlage staan alle gegeven open antwoorden.

Tabel 1.11 Bij wie ligt volgens u de verantwoordelijkheid voor de organisatie van duurzame energieprojecten? (meerdere antwoorden)

	%
rijksoverheid	80
provincies	51
gemeenten	61
burgers	55
anders, namelijk	15
weet ik niet	3
totaal	100

bron: OIS

Aandacht gemeente voor duurzaamheid volgens 44% onvoldoende

Een vijfde van de panelleden vindt dat de gemeente Amsterdam voldoende aandacht besteedt aan duurzaamheid. 44% vindt echter dat de gemeente Amsterdam te weinig aandacht besteedt

aan duurzaamheid terwijl drie procent juist vindt dat de gemeente hier te veel mee bezig is. Een derde weet het niet. Van de rijksoverheid en de provincie Noord-Holland vindt respectievelijk 13% en 12% dat deze bestuurlijke eenheden genoeg aandacht besteden aan duurzaamheid. Tweede derde is van mening dat de rijksoverheid hier te weinig aandacht aan schenkt, 3% vindt haar aandacht hiervoor te veel en 19% weet het niet. Ruim vier op de tien panelleden zijn van mening dat aandacht voor dit onderwerp vanuit de provincie tekortschiet en een vergelijkbaar deel weet het niet.

Suggesties en ideeën

Op de vraag op of men nog suggesties of ideeën heeft ten aanzien van het onderwerp duurzame energie hebben 177 respondenten een antwoord gegeven. De gegeven antwoorden lopen uiteen. Thema's die vaker genoemd worden, zijn:

- Subsidiëring en financiering van duurzame energie
- Meer zonnepanelen op verschillende soorten gebouwen plaatsen
- De rol van woningbouwverenigingen bij het opwekken van duurzame energie
- Andere alternatieve energiebronnen en duurzame initiatieven: coatings, groene daken
- Energiebesparende maatregelen
- Twijfel over windenergie
- Burgers meer betrekken en inlichten
- Ontmoedigingsbeleid t.a.v. gebruik van fossiele brandstoffen

Alle gegeven antwoorden zijn te vinden in de bijlage.

2 Bijlage open antwoorden

Waar denkt u het eerst aan bij duurzame energie?

- Aan de ideeën van Buckminster Fuller, de idealen van Wubbo Ockels, en de frustratie over hoe traag dit alles gerealiseerd wordt.
- Aan energie die wordt opgewekt op een manier die de bronnen van de aarde niet 'op' maakt.
- Aan minder milieuvervuiling.
- Aan windmolens en aan zonnepanelen
- Alg in de oceaan als biologische oplossing voor ons co2 probleem. Algen zijn de beste co2 binders die er zijn. Op de zeebodem ligt de opslag van miljarden jaren,
- Alternatieve bronnen. Zoals elektrisch rijden en/op groene stroom. Wellicht ook energie uit windmolens?
- Alternatieve vormen als wind, zonnen energie
- Beginnen met zuinig zijn met de huidige energie en dan belangstelling hebben in je persoonlijke mogelijkheden om duurzame energie te gebruiken.
- Beheersing klimaatverandering
- Behoud van onze aarde
- Besparing, klimaatverandering
- Beter milieu
- Beter milieu.
- Beter voor het milieu
- Betere gezondheid en rustiger klimaat
- Bittere noodzaak voor de (middellange) termijn
- Broeikaseffect.
- CO2 neutrale energievoorziening
- CO2 uitstoot
- Dar Shell in Nederland het beleid bepaalt.
- Dat de provincie Noord Holland significante uitbreiding van duurzame energie tegenhoudt.
- Dat het veel geld kost en over gesubsidieerd is.
- Dat kan van alles zijn.
- De aarde doorgeven aan toekomstige generaties
- De aarde leefbaar houden.
- De mogelijkheid de stroomleverancier te wisselen indien mogelijk (bij ons niet mogelijk omdat stadswarmte gekoppeld is, je komt niet van Nuon af)
- De nep windmolens en zonnepanelen
- De toekomst
- De zeer verbeterde stadsbussen, vroegen stonken de uitlaatgassen enorm
- Die verschrikkelijke windmolens
- Door wind en zon opgewekte energie
- Duur
- Duurder dan 'gewone' energie

- Een duurzame wereld
- Eerst zien dan geloven…
- Eigen gebruik beperken, zoveel mogelijk met het OV reizen, duurzame apparaten gebruiken.
- Elektriciteit, kerosine, benzine, diesel duurzaam vervangen
- Electrificering
- Elektriciteitsbesparing
- Elektrisch autorijden
- Elektrische auto
- Energie die de aarde niet uitput
- Energie die duurzaam is. Energie dus die niet opraakt zoals aardolie, maar langer meegaat. Denk daarbij aan zonne-energie, energie opgewekt door water, lucht.
- Energie die geen negatieve effecten heeft op het milieu
- Energie die geen of weinig negatieve gevolgen heeft voor ons milieu qua delven en que uitstoot en energie die feitelijk altijd aanwezig is zoals wind- en zonne-energie
- Energie die niet via fossiele brandstoffen wordt verkregen
- Energie die opgewekt wordt door wind of water maar niet door fossiele brandstoffen
- Energie die opgewekt wordt zonder de natuur vervuild wordt. Schonen en veilige manier van energie opwekken.
- Energie gewonnen op een manier die geen / zo min mogelijk (negatieve) invloed op de aarde/natuur/leefomgeving.
- Energie met weinig co2 en andere milieubelasting
- Energie met zo min mogelijk nadelige bijeffecten.
- Energie niet opgewekt uit olie. Zonne-energie, windenergie etc.
- Energie op basis van natuurlijke bronnen (wind, water, zonlicht)
- Energie opgewekt door zon en wind
- Energie opgewekt met de natuur
- Energie sparen
- Energie uit natuurlijke bronnen (zon en wind)
- Energie uit wind en water.
- Energie uit windmolens, zonpanelen.
- Energie van de zon
- Energie vanuit onuitputtelijke natuurlijke bronnen.
- Energie waar geen nieuwe bronnen voor nodig zijn
- Energie zonder schadelijke uitstoot
- Energiezuinige woning
- Fiets
- Fraude nuon
- Gas en elektriciteit
- Gas-elektriciteit en afvalverwerking. Kleding en hergebruik goederen Voeding en bio-industrie
- Gebakken lucht.
- Gebruik duurzame energie bronnen voor industrie, verkeer en wonen
- Gebruik van NIET-fossiele bronnen
- Geen co2 uitstoot.
- Geen fossiele brandstoffen
- Geen fossiele brandstoffen (4)
- Geen fossiele brandstoffen meer.

- Geen misbruik van energiebronnen.
- Geen uitstoot van broeikasgassen
- Geen vervuiling
- Geld uit de zak klopperij. Ik baseer dit op jaren geleden; toen werd ons allen gevraagd zuiniger met energie om te gaan, je doet dit vervolgens en je wordt gestraft door de presentatie van een hogere rekening omdat de energie maatschappijen de begrotingen niet meer rond kregen.
- Gelul
- Getijden opwekking-windgeneratoren-zonkracht
- Gewonnen door natuurkracht: zonne- en windenergie
- Goed voor het milieu
- Goed voor het milieu (2)
- Groen gas groene stroom
- Groen/wind enz
- Groene
- Groene , panelen
- Groene energie, zonnepanelen, ect
- Groene stroom
- Groene stroom (5)
- Groene stroom groene auto zonnepanelen en windmolens
- Groene stroom, windmolens
- Groener
- Hergebruik water, windenenergie
- Hernieuwbare bronnen
- Hernieuwbare energiebronnen.
- Het aanboren van nieuwe, nutteloze subsidiestromen.
- Het energieneutraal bouwen van huizen
- Het milieu en de uitputting van de aarde
- Inefficiënt, in de praktijk niet of nauwelijks duurzaam. Verkocht met leugens en subsidie.
- Isolatie
- Isolatie oude woningen
- Isolatie, zonnepanelen en windturbines
- Klimaat neutraal
- Klimaat, minder verbruik, wind en zon
- Klimaatverandering tegengaan
- Lage rekeningen
- Landschapvervuilende windmolen, massa slachting vogelbestand, hoeveel vervuiling is er voordat o.a. De windmolen energie levert? Zeer kostbare kabelinfrastructuur... Etc.
- LED, zonenergie, windenergie, waterenergie, weinig energieverbruik
- Lokaal opgewekte energie uit verschillende bronnen als wind, zon, afval, aardwarmte e.d.
- Maatregelen bij burgers en overheden om bv minder CO2 uitstoot te realiseren, minder energie te gebruiken, schonere energie te gebruiken.
- Meer voordelen dan nadelen is wel noodzaak
- Milieu (6)
- Milieu vriendelijk
- Milieubewust zijn
- Milieuvriendelijk Geen fossiele brandstoffen Eigen verantwoordelijkheid

- Milieuvriendelijk opgewekte energie
- Milieuvriendelijke energie
- Minder co2 uitstoot
- Minder fossiele brandstoffen
- Minder fossiele brandstoffen, meer energie uit wind en water
- Minder gebruik fossiele brandstoffen, opwekking energie uit wind, water en zon, meer scheiden afval en hergebruik ervan, delen van bezit en gebruik middelen, minder vlees eten
- Minder milieubelastend
- Minder olie
- Minder schadelijk voor het milieu groene stroom
- Minder vervuiling
- Minder vervuiling
- Moerasgas
- Natuur
- Niet fossiele brandstof
- Niet schadelijk. Groen.
- Niet-fossiele energie
- Nog meer gebruik maken van wind en zonenergie en ook mogelijk getijdenenergie.
- Noodzaak
- Noodzakelijk, behoud van onze wereld en toekomst voor volgende generaties
- Op te wekken zonder CO2-uitstoot
- Op tijd naar bed
- Opgewekt uit zon, wind, water en aarde.
- Opgewekt zonder schade milieu
- Recyclen
- Schone energie
- Schone opgewekte energie, wind en zon
- Schoner leefomgeving, betere afvalverwerking
- Schonere lucht, beter voor klimaat, goedkoper, energie onafhankelijkheid
- Schoon (2)
- Schoon en minder CO2
- Schoon, dus geen fossiele brandstoffen
- Solar energie
- Stadsverwarming (2)
- Stadsverwarming , energielabels , Groenestroom , afvalscheiding
- Stoppen klimaatcrisis
- Stroom die door middel van windmolens is opgewerkt
- Subsidie
- Tegengaan verdere opwarming van de aarde.
- Tesla torens
- Toekomst
- Toekomst van de aarde
- Uitstootvrij
- Van grid naar personal
- Veel besparen door weinig energie te gebruiken
- Verantwoorde keuzes maken, windenergie, zonne-energie
- Verlaging CO2 uitstoot

- Vermijden fossiele brandstof door gebruik te maken van energie dat vrijkomt uit andere natuurlijke processen zoals b.v. Gas uit mest, wind-, aard- en zon energie. Maar vooral het leren omgaan met energie zonder verspilling...!
- Verminderen van global warming
- Warmte pomp wisselaars, getijden stroom en waterstof auto's
- Wat verandert er in de levering van energie?
- Water en wind
- Water energie .Gratis langs de kust door eb en vloed
- Water, wind en zon (2)
- Wind en zon
- Wind
- Wind en zon (4)
- Wind en zonne-energie
- Wind en zonne-energie, maar ook manieren om zuiniger met energie om te gaan en minder vervuilen in het algemeen.
- Wind- en zonne-energie (3)
- Wind en zonnen energie
- Wind energie
- Wind water
- Wind- zonne-energie
- Wind zonne water energie
- Wind, zon en water
- Wind, zon en waterkracht
- Wind, zon, eb en vloed...
- Wind, zon, isolatie
- Wind, zon, water - andere dan fossiele bronnen van energie
- Wind.
- Wind/zonne-energie
- Wind-/zonne-energie
- Windenergie (8)
- Windenergie restwarmte
- Windenergie zonne-energie
- Windenergie zonne-energie waterkrachtenergie
- Windenergie Zonne-energie Zonneboiler
- Windenergie, kernenergie, zonnepanelen
- Windmolen
- Windmolen (2)
- Windmolens (16)
- Windmolens en zonnepanelen
- Windmolens en zonnepanelen
- Windmolens zoncollectoren
- Windmolens zonne-energie waterkrachtcentrales .geen uitstoot van co2
- Windmolens, energieparken, zonnepanelen, stadsverwarming.
- Windmolens, groene energie
- Windmolens, zonnecellen
- Windmolens, zonne-energie
- Windmolens, zonne-energie, waterkrachtenergie
- Windmolens, zonnepanelen

- Windmolens, zonnepanelen, groene energie
- Windmolens, zonnepanelen, warmtepompen et cetera
- Woningen energiezuiniger maken.
- Woningisolatie
- Zelf opwekken van stroom en beter omgaan met energie
- Zo weinig mogelijk uitstoot
- Zon & wind
- Zon (8)
- Zon en wind (2)
- Zon en wind energie etc.
- Zon en wind.
- Zon- en windenergie
- Zon- en windenergie
- Zon, wind
- Zon, wind
- Zon, wind
- Zon, wind en water
- Zon, wind en water; geen kernenergie en ook niet-fossiel
- Zon, wind, auto's weg
- Zon, wind, elektriciteit
- Zon, wind, etcetera
- Zon, wind, geen kolen en gas meer, klimaatneutrale huizen
- Zon,-wind energie
- Zonenergie
- Zonlicht
- Zonlicht waterkrachtcentrale eb en vloed afschaffing huidige weekkalender
- Zonne- & windenergie
- Zonne collectoren
- Zonne en wind energie
- Zonne- en windenergie (3)
- Zonne en windenergie.
- Zonne-energie, windmolens
- Zonne panelen
- Zonne-, wind- en waterenergie
- Zonneboilers en zonnepanelen en wind energie
- Zonnecellen (6)
- Zonnecellen op het dak, groene energie leveranciers.
- Zonnecollectoren (2)
- Zonne-energie
- Zonne-energie
- Zonne-energie (18)
- Zonne-energie en windenergie
- Zonne-energie en windenergie
- Zonne-energie en windmolens
- Zonne-energie windenergie
- Zonne-energie, elektrische auto, windenergie, koeiepoepenergie,
- Zonne-energie, windenergie, afvalwarmte energie
- Zonne-energie, windenergie

- Zonne-energie, windenergie, biomassa
- Zonne-energie, windenergie, stoppen met fossiele brandstoffen, de aarde niet uitputten
- Zonne-energie, windmolens
- Zonne-energie.
- Zonne-energie
- Zonne-energie, windenergie, waterkracht en stoppen met niet-duurzame energie
- Zonnepanelen
- Zonnepaneel
- Zonnepaneel, windmolen
- Zonnepanelen (40)
- Zonnepanelen en elektrische auto's
- Zonnepanelen en windenergie (2)
- Zonnepanelen en windmolens (2)
- Zonnepanelen en windmolens in het stadsgezicht
- Zonnepanelen en windmolens.
- Zonnepanelen en zonneboiler
- Zonnepanelen Isolatie Windenergie
- Zonnepanelen!
- Zonnepanelen, gaswinning uit faecaliën, Windmolens,
- Zonnepanelen, isolatie, windmolens
- Zonnepanelen, kleine windturbines op het dak, groendak, glas- en muur isolatie
- Zonnepanelen, windenergie
- Zonnepanelen, windenergie, waterenergie
- Zonnepanelen, windmolens
- Zonnepanelen, windmolens (3)
- Zonnepanelen, windmolens, aardwarmte
- Zonnepanelen, windmolens, energie uit afval. Energie dmv. Waterkracht
- Zonnepanelen, hergebruik van warmafvoerwater
- Zonnepanelen, windenergie en groene daken
- Zonneparken in Amsterdam
- Zuinig gebruik
- Zuinig zijn op het milieu
- Zuinigheid en zonnepanelen

Waar denkt u het eerst aan bij duurzame energie?

- aardwarmte (2)
- alles combineren
- besparing
- Besparing, isolatie, minder vlees eten, rijden en vliegen
- black hole theorie
- blauwe energie
- combinatie
- combinatie van zon, wind en bio
- de bestaande
- Eb en vloed
- energie mix
- geothermische energie

- getijden energie
- kern-energie
- Kerncentrales/Kernenergie
- kernenergie (4)
- Kernfusie
- minder energie gebruik
- minder gebruiken
- niks
- strontium molten salt reactor/Focus Fusion reactor
- Tesla torens
- thoriumreactor
- veranderd tijdgebruik
- warmte wisselaars, waterstof auto's en getijdenstroom
- waterenergie
- Waterenergie
- zon en nieuwe mogelijkheden en apparaten daarvoor
- Zout, zoet water overgang

Bij wie ligt volgens u de verantwoordelijkheid voor de organisatie van duurzame energieprojecten? Anders, namelijk

- afhankelijk van de energiesoort: rijk gaat over subsidies aan fossiel versus niet-fossiel, provincie NH over wind en burgers nemen beslissing over zonnepanelen op basis van rendement op investering; bij dit laatste kan gemeente ondersteunen.
- Alle 4 hierboven genoemde categorieën
- alle partijen
- allemaal
- Allemaal
- bedrijfsleven (3)
- bedrijven (9)
- Bedrijven zeker voor organiseren eigen duurzame energie
- bedrijven, ondernemingen
- bedrijven/wetenschap
- bij alle genoemden
- bij allen
- bij ons allemaal evenzeer!
- bovendien elke (andere) gebruiker
- burgers i.s.m. producenten van duurzame energiebronnen, m.b.v. rijkssubsidie; en NIET de gemeente: die fungeert meestal als zand in de machine, hoe goed bedoeld ook...
- China en India
- de aanbieder
- duurzaam, kom op zeg
- energie bedrijven
- energie maatschappijen
- energieaanbieders
- energiebedrijf
- energiebedrijven (6)

- Energiebedrijven
- Energiemaatschappijen
- Europese gemeenschap
- Europese Unie
- geld zit voornamelijk bij ex-criminelen die nog meer geld willen .Zij zetten bedrijven op zodra dit voor hen winstgevend is.
- gezamenlijk (3)
- iedereen (2)
- Iedereen is medeverantwoordelijk
- kapitaalintensieve ondernemingen
- milieu verengingen
- nadenkers en geen politici
- Ondernemers
- ondernemingen
- overheid, bedrijfsleven, burgers
- Privaat
- samenwerking met andere VVE's en woning coöperaties m.b.t. zonnepanelen op platte daken
- stichtingen met als doel duurzaamheid te bevorderen kunnen burgers motiveren en ondersteunen
- Verhuurders woningen, corporaties
- wereld
- woningbouw verenigingen/eigenaars
- woningbouwverenigingen (2)
- Woningbouwverenigingen
- Woningbouwverenigingen

Gemeente Amsterdam



Windmolens in zoekgebieden

Projectvoorstel

Onderzoek, Informatie en Statistiek



Projectvoorstel uitgebracht op verzoek van:

Ruimte en Duurzaamheid, Programma Klimaatneutraal

Projectnummer: 20278

[redacted] [redacted]

Weesperstraat 113-117 Telefoon:+[redacted]

Postbus 658, 1000 AR Amsterdam data.amsterdam.nl

[redacted]@amsterdam.nl

Amsterdam, juli 2020

Foto voorzijde: Windmolens Westrandweg (A5) en Australiëhavenweg, fotograaf [redacted] (2017)

Inhoud

Inleiding 4

Werkwijze 6

Rapportage/eindproduct 11

Planning, verwacht tijdsbeslag en begroting 12

Randvoorwaarden 13

Inleiding

OIS heeft in opdracht van Ruimte en Duurzaamheid in 2019 voor het eerst een draagvlakonderzoek over duurzaamheid uitgevoerd onder bewoners van de stad. Het thema windenergie maakt (onder andere) deel uit van dat onderzoek. Inmiddels is besloten om het stads brede onderzoek jaarlijks te herhalen. De resultaten van dat onderzoek zijn beschikbaar op stadsdeelniveau en de nieuwste monitor verwachten we in het najaar van 2020.

De gemeente heeft in het kader van Programma Klimaatneutraal zeven zoekgebieden in de stad vastgesteld waar in de toekomst circa 17 windmolens à 3 MW moeten worden gerealiseerd. De ambitie is om >50 MW extra windenergie te realiseren in 2030 (en de vergunningen uiterlijk 1 januari 2025 te hebben verleend).
De windmolens zullen ongeveer 150 meter hoog worden en volgens alle wettelijke normen worden geplaatst.
In de zomer van 2019 stonden er 37 windmolens in het westelijk havengebied en 1 in het havengebied van stadsdeel Noord. Tussen 2019 en heden zijn 20 windmolens a 0,66 MW weggehaald en 4 windmolens à 2,2 MW teruggeplaatst. In 2021 worden 6 windmolens à 2,2 MW teruggeplaatst.

Hier zijn de 7 zoekgebieden weergegeven (plus een extra zoekgebied als er onvoldoende mogelijkheden blijken te zijn in de 7 gebieden):

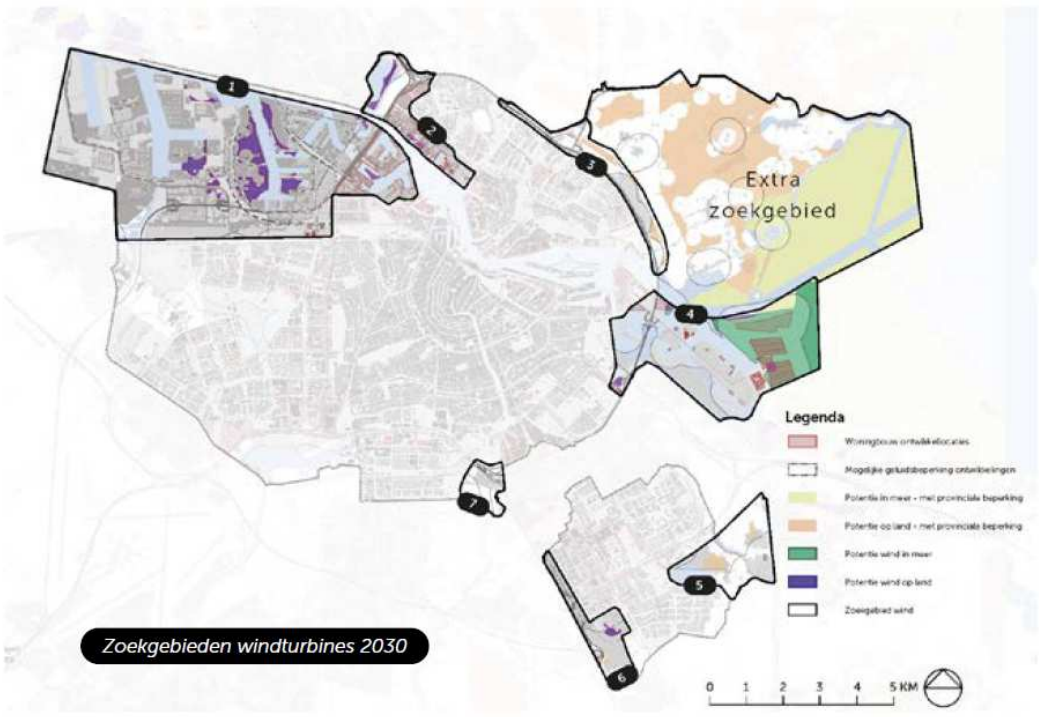

Zoekgebieden windturbines 2030

Op verzoek van Programma Klimaatneutraal zal OIS nader draagvlakonderzoek uitvoeren onder bewoners in en rondom de zeven zoekgebieden, zij zijn immers direct belanghebbenden als er windmolens bij hen in de buurt geplaatst gaan worden. Deze informatie is niet uit de eerder genoemde monitor te halen.

De centrale vragen die aan bod moeten komen zijn: houding ten aanzien van windenergie in het algemeen en houding ten aanzien van windmolens in de directe nabijheid van de woning in het bijzonder. Daarnaast zal er ook gevraagd worden naar geschikte (voorkeurs)locaties voor windmolens in de stad en eventuele randvoorwaarden die kunnen bijdragen aan meer acceptatie en draagvlak voor windenergie.

Werkwijze

Uitvoering

De huishoudens in en rondom de zoekgebieden (350 meter, zie de donkerblauwe rand rondom de gebieden in onderstaande kaart) vormen de doelgroep van het onderzoek. Per zoekgebied zal op basis van de beschikbare GIS-kaart een steekproef worden getrokken uit de huishoudens die in en rondom het gebied wonen, waarbij rekening wordt gehouden met leeftijd en huishoudsamenstelling omdat uit het stads brede onderzoek blijkt dat deze kenmerken van invloed zijn op de mening van bewoners.
Een deel van de adressen in een straal van 350 meter rondom de zoekgebieden behoort niet tot de gemeente Amsterdam. Hiervan is niet eenvoudig te achterhalen wat de huishoudenssamenstelling van de hoofdbewoner is of leeftijdsgroep van de bewoners. Deze adressen worden wel meegenomen in de steekproeftrekking.

Figuur 1 Afbakening van de gebieden waaruit de steekproef wordt getrokken

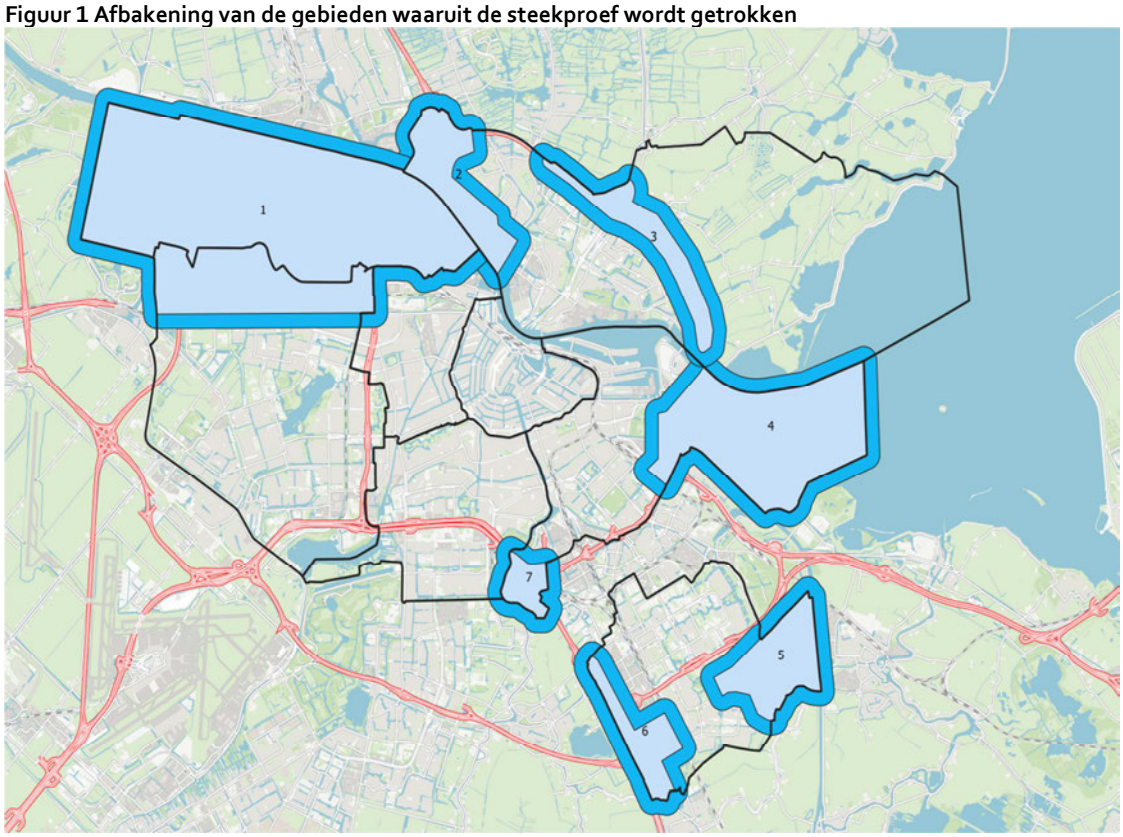

Bron: OIS

In het steekproefgebied wonen in Amsterdam ruim 65.000 mensen van 18 jaar en ouder. De leeftijdsverdeling per gebied ziet er als volgt uit[1]:

Tabel 2 Leeftijdsverdeling per gebied (absoluut en procenten)

	1 Haven-gebied	2 Noorder IJplas	3 Ring A10	4 Zeeburgereiland -IJburg- Sciencepark	5 Gaasperplas- Driemond	6 Amstel III eo.	7 Kop Amstelscheg	totaal
18-29 jaar	3613	2653	2435	4921	1382	1191	29	16224
30-39 jaar	3255	1793	2478	4094	1277	588	19	13504
40-49 jaar	2404	1323	2076	4915	1158	555	26	12457
50-59 jaar	1835	1506	1802	3235	1408	603	40	10429
60 en ouder	2454	2503	2578	1935	2495	1141	36	13142
totaal	13561	9778	11369	19100	7720	4078	150	65756
procenten								
18-29 jaar	27	27	21	26	18	29	19	25
30-39 jaar	24	18	22	21	17	14	13	21
40-49 jaar	18	14	18	26	15	14	17	19
50-59 jaar	14	15	16	17	18	15	27	16
60 en ouder	18	26	23	10	32	28	24	20
totaal	100	100	100	100	100	100	100	100

bron: OIS

[1] Inclusief mensen die in Amsterdam in een straal van 350 meter rondom het zoekgebied wonen.

In totaal gaat het om ruim 40.000 bewoonde adressen in Amsterdam en bijna 3.400 woningen buiten de stad in een straal van 350 meter rondom de gebieden[2]. De huishoudenssamenstelling per gebied ziet er als volgt uit:

Tabel 3 Huishoudenssamenstelling per gebied (absoluut en procenten)

	1 Haven-gebied	2 Noorder IJplas	3 Ring A10	4 Zeeburgereiland -IJburg- Sciencepark	5 Gaasperplas- Driemond	6 Amstel III eo.	7 Kop Amstelscheg	totaal
alleenstaand	4129	3140	2611	4700	1966	1665	45	18256
eenoudergezin	678	580	879	1398	572	478	5	4590
overig	86	48	60	62	50	14		320
paar met kinderen	1903	1062	1843	3537	930	315	23	9613
paar zonder kinderen	1598	1406	1242	1945	1097	345	20	7653
totaal Amsterdam	8394	6236	6635	11642	4615	2817	93	40432
woningen buiten Amsterdam	449	98	39	2566	160	26	60	3398
totaal	8843	6334	6674	14208	4775	2843	153	43830
procenten								
alleenstaand	49	50	39	40	43	59	48	45
eenoudergezin	8	9	13	12	12	17	5	11
overig	1	1	1	1	1	0	0	1
paar met kinderen	23	17	28	30	20	11	25	24
paar zonder kinderen	19	23	19	17	24	12	22	19
totaal Amsterdam	100	100	100	100	100	100	100	100
% woningen buiten Amsterdam	5,1	1,5	0,6	18,1	3,4	0,9	39,2	7,8

bron: OIS

Steekproef

In alle gebieden zijn er voldoende huishoudens om een steekproef te trekken, behalve bij gebied 7 Kop Amstelscheg; hier wonen slechts 93 huishoudens in Amsterdam. OIS stelt voor om alle huishoudens in dit gebied in de steekproef mee te nemen, en ook de 60 woningen die in een straal van 350 meter rondom dit gebied staan. Voor de overige zes gebieden stellen we een steekproefgrootte van 2.000 adressen voor, gestratificeerd naar de procentuele verdeling van de huishoudenssamenstelling per gebied, waarbij de woningen in een straal van 350 meter rondom de gebieden buiten Amsterdam naar rato zullen worden meegenomen (zie tabel 4).
De gebieden 1 (Havengebied) en 2 (Noorder IJplas) grenzen aan elkaar (zie figuur 1). Hierdoor behoort een deel van de adressen tot beide gebieden. OIS zal er bij het trekken van de steekproef voor zorgen dat deze adressen 'ontdubbeld' worden, waardoor zij ofwel in gebied 1, of in gebied 2 terecht komen. Bij de analyse zal OIS nagaan of deze mensen specifieke opvattingen hebben ten aanzien van beide gebieden. Daarnaast wordt getracht de geselecteerde adressen te ontdubbelen met de adressen die voor het grote monitoronderzoek zijn gebruikt.

[2] Van deze woningen is onbekend of ze bewoond zijn en wat de huishoudenssamenstelling is. Rondom gebied 4 staan in Diemen veel grote woonblokken met veel woningen.

Respons

Ondanks dat het onderwerp windmolens maatschappelijk relevant en aansprekend is, is van tevoren niet met zekerheid vast te stellen hoe groot de respons zal zijn. We richten ons op een minimale respons van 10%. Dat betekent dat we 200 respondenten per gebied moeten krijgen om betrouwbare uitspraken te kunnen doen, met uitzondering van gebied 7 Kop Amstelscheg. De onderstaande tabel geeft een overzicht.

Tabel 4 Steekproefselectie op basis van huishoudenssamenstelling per gebied (absoluut en procenten)

	1 Haven-gebied	2 Noorder IJplas	3 Ring A10	4 Zeeburgereiland -IJburg- Sciencepark	5 Gaasperplas- Driemond	6 Amstel III eo.	7 Kop Amstelscheg	totaal
totaal Amsterdam	8394	6236	6635	11642	4615	2817	93	40432
woningen buiten Amsterdam	449	98	39	2566	160	26	60	3398
totaal	8843	6334	6674	14208	4775	2843	153	43830
steekproefgrootte	2000	2000	2000	2000	2000	2000	153	12153
% waarvan buiten Amsterdam	5,1	1,5	0,6	18,1	3,4	0,9	39,2	7,8
target respons (10%)	200	200	200	200	200	200	15	1215
procentuele verdeling huishoudens in de steekproef								
alleenstaand	49	50	39	40	43	59	48	45
eenoudergezin	8	9	13	12	12	17	5	11
overig	1	1	1	1	1	0	0	1
paar met kinderen	23	17	28	30	20	11	25	24
paar zonder kinderen	19	23	19	17	24	12	22	19
totaal	100	100	100	100	100	100	100	100

bron: OIS

Benaderen huishoudens per brief

De geselecteerde huishoudens worden per brief uitgenodigd om deel te nemen aan het onderzoek. In de brief wordt een unieke code opgenomen waarmee men toegang krijgt tot de online vragenlijst. Dat betekent dat we werken met een zogenaamde 'gesloten link'. Hierdoor kan de vragenlijst slechts eenmalig per geselecteerd huishouden worden ingevuld en heeft OIS een betere controle over de respons per gebied. Het versturen van een reminder behoort eveneens tot de mogelijkheden indien de respons in bepaalde gebieden tegenvalt.
OIS stelt voor om het drukwerk en de verspreiding van de brief te verzorgen. Hiervoor zal gebruik worden gemaakt van de diensten van Van der Most voor het drukwerk, en Post NL voor de verspreiding van de brieven. Als blijkt dat bepaalde groepen of gebieden achterblijven (te weinig deelnemen aan het onderzoek) dan kan worden besloten om deze mensen na te bellen. Telefoonnummers van de betreffende huishoudens worden dan erbij gezocht, hierin werkt OIS samen met EDM.

Vragenlijst
De vragenlijst wordt in overleg met de opdrachtgever vastgesteld en zal zoveel mogelijk aansluiten bij het eerder genoemde monitoronderzoek. In totaal zullen ongeveer 10 vragen worden voorgelegd, inclusief een enkele open vraag en achtergrondvragen zoals of men in een koop- of huurhuis woont en wat de leeftijd van de respondent is. Uit ander onderzoek is gebleken dat deze laatste twee variabelen een rol spelen in de mate van draagvlak op het gebied van klimaatmaatregelen.

Planning en doorlooptijd
We stellen voor het project zo snel mogelijk op te pakken gezien de voor de deur staande zomervakanties. In de maand juli stellen we de definitieve vragenlijst vast, in augustus kan worden gestart met het programmeren van de vragenlijst en het opstellen en versturen van de uitnodigingsbrieven. Het veldwerk kan starten in de 3^{e} week van augustus en heeft ongeveer een doorlooptijd van 6 weken. In die periode kan eventueel een reminder worden uitgestuurd en is er tijd om mensen telefonisch te benaderen bij tegenvallende respons.
De data worden eind september opgeleverd, waarna gestart kan worden met de analyse en rapportage. De oplevering van het conceptrapport vindt uiterlijk in de week van 19 oktober (week 43) plaats.

Rapportage/eindproduct

Analyse en rapportage
De resultaten van het onderzoek zullen worden vergeleken met de stadsdeelresultaten van het grotere monitoronderzoek die eveneens omstreeks half oktober (week 43) beschikbaar zullen zijn.
Per vraag zal een overzicht worden gegeven en zal worden gekeken of groepen, bijvoorbeeld mensen uit verschillende buurten, van mening verschillen over de vraag. Dus waar relevant zullen we uitsplitsen naar bijvoorbeeld buurten, huishoudsamenstelling en leeftijd van respondenten. De rapportage zal beknopt zijn en gebruik maken van visualisaties. Alle zoekgebieden zullen in een apart hoofdstuk worden beschreven. De samenvatting geeft het overkoepelende beeld tussen de gebieden weer. OIS maakt in principe een standaard rapport of fact sheet maar het is uiteraard mogelijk om voor andere methoden te kiezen bijvoorbeeld *Powerpoint*. OIS kan een analyse maken van de open antwoorden (tegen meerprijs), maar juist omdat het waarschijnlijk om suggesties van respondenten gaat stellen we voor om de antwoorden integraal aan te bieden.

Planning, verwacht tijdsbeslag en begroting

Fasering
Voor het trekken van zowel de steekproeven als het gereedmaken van de vragenlijst heeft OIS ongeveer een week nodig. Voor programmeren en voorbereiden van het veldwerk geldt drie weken (inclusief testlink, drukwerk en verspreiden). Voor het veldwerk zelf rekenen we op zes weken en voor de analyse en rapportage drie weken.

Planning

	week
voorbereidingen	27-29
steekproef trekking	30
vragenlijstontwikkeling en programmeren	30-31
voorbereiden en uitvoeren drukwerk	32-33
uitvoering dataverzameling	34-39
voorbereiding analyse, analyse en rapportage	40-43

Verwacht tijdsbeslag en begroting

	uren	tarief	totaal
overleg en project coördinatie	8	75	600
vragenlijst opstellen	8	75	600
steekproeftrekking en samenstelling gebied	24	75	1.800
programmeren vragenlijst	12	62	744
coördinatie druk en uitvoering dataverzameling	24	62	1.488
nabellen bij lage respons (10 euro per gesprek)			PM
drukwerk (1,25 euro per brief: 12.153 x 1.25)			15.191
versturen reminder			PM
opleveren databestand	4	62	248
voorbereiding analyse, analyse en rapportage	48	75	3.600
projectondersteuning (10%)			908
totaal	128		€ 25.179

Randvoorwaarden

Op het projectvoorstel en een daaropvolgende opdracht zijn de bijgevoegde leveringsvoorwaarden van OIS van toepassing.

Indien de door de opdrachtgever te leveren bestanden of andere gegevens die benodigd zijn voor de uitvoering van het project niet voldoen aan de in dit voorstel gestelde criteria, komen eventuele meerkosten die hieruit voortvloeien ten laste van de opdrachtgever.

Indien de door de opdrachtgever te leveren bestanden persoonsgegevens bevatten (informatie die tot personen is te herleiden), dan moeten deze conform de Algemene verordening gegevensbescherming (AVG) uitgewisseld, opgeslagen en na gebruik vernietigd worden. Hiervoor sluiten opdrachtgever en gemeente Amsterdam een verwerkersovereenkomst.

Bij online onderzoek binnen een door de opdrachtgever aangewezen organisatie draagt de opdrachtgever er zorg voor dat de software bij de respondenten 'compatible' is met de software van de opdrachtnemer.

De opdrachtgever ontvangt een PDF-bestand van de rapportage of het eindproduct.

Projecten worden verrekend na afloop van het project, tenzij de begroting hoger is dan €50.000,- In dat geval wordt de helft verrekend bij aanvang van het project, en de rest bij het einde van het project.
Projecten die door het team DataPunt worden uitgevoerd worden per kwartaal verrekend, tenzij bij aanvang van het project anders is afgesproken.

Gemeente
Amsterdam



Onderzoek, Informatie en Statistiek

Postbus 658
1000 AR Amsterdam

data.amsterdam.nl

[redacted]

Van: [redacted]
Verzonden: zondag 19 juli 2020 9:38
Aan: [redacted]
CC: [redacted]; [redacted]; [redacted]; [redacted]
Onderwerp: RE: Projectvoorstel windmolens

Hoi [redacted], bedankt voor je snelle reactie en het doorgeven, groet, [redacted]

Verzonden vanaf mijn Samsung Galaxy-smartphone.

-------- Oorspronkelijk bericht --------
Van: [redacted]@amsterdam.nl>
Datum: 16-07-20 16:41 (GMT+01:00)
Aan: [redacted]@amsterdam.nl>
Cc: "[redacted]@amsterdam.nl>, [redacted]@amsterdam.nl>, [redacted]@amsterdam.nl>, [redacted]@amsterdam.nl>, [redacted]@amsterdam.nl>
Onderwerp: RE: Projectvoorstel windmolens

Beste [redacted]
Hierbij de informatie voor de verrekening:
Bedrijfseenheid 76780087
Kostenplaats 4810
Subgroetboektype X
Subgrootboekrekening 03567A
Groet,

[redacted]
Ruimte en Duurzaamheid
Gemeente Amsterdam
[redacted]@amsterdam.nl
Weesperplein 8, 1018 XA Amsterdam
www.amsterdam.nl/duurzaam

Van: [redacted]@amsterdam.nl>
Verzonden: donderdag 16 juli 2020 15:41
Aan: [redacted]@amsterdam.nl>
CC: [redacted]@amsterdam.nl>; [redacted]@amsterdam.nl>; [redacted]@amsterdam.nl>; [redacted]@amsterdam.nl>; [redacted]@amsterdam.nl>
Onderwerp: Projectvoorstel windmolens

H [redacted]
Ik ben akkoord met deze offerte van OIS.
Dit kan worden geboekt op nummer: 03567A Klimaatneutraal, windenergie.
Kun jij de andere gegevens doorgeven aan [redacted] (zie onderstaande mail)?
(ik ben per morgen 2 weken met vakantie)
Alvast bedankt!
Met vriendelijke groet,
[redacted]
Programma Klimaatneutraal

Ruimte & Duurzaamheid
Gemeente Amsterdam
T +

Werkdagen: ma, di, wo, do
Volg ons via
www.facebook.com/duurzaam020
www.twitter.com/duurzaam020
Nieuwsbrief duurzaam020

Van: @amsterdam.nl>
Verzonden: donderdag 16 juli 2020 14:57
Aan: @amsterdam.nl>
CC: @amsterdam.nl>; @amsterdam.nl>; @amsterdam.nl>
Onderwerp: RE: Projectvoorstel windmolens

Hoi , hierbij de aangepaste versie. Graag formeel je akkoord via de mail. Wil je ook vanwege de interne verrekening via AFS het boekingsnummer doorgeven (mag later indien nog niet bekend).
Volgens mij hebben we deze gegevens van jullie financiële administratie nodig:
Bedrijfseenheid Opdrachtgever
Kostenplaats Opdrachtgever
Subrekening Opdrachtgever
Met vriendelijke groet,

Senior Onderzoeker
Onderzoek, Informatie en Statistiek (OIS)
Gemeente Amsterdam
T
@amsterdam.nl
Werkdagen: ma, di, wo, do
Weesperstraat 111-113, 1018 VN Amsterdam
Betrouwbare data en informatie vind je op data.amsterdam.nl

Van:
Verzonden: donderdag 16 juli 2020 14:43
Aan:
CC:
Onderwerp: Projectvoorstel windmolens

Hi
Dank voor het voorstel.
Wil je de 2 punten op pagina 4 (zie mijn opmerkingen) nog aanpassen? Dan klopt alles.
Hoe werkt tegenwoordig de interne facturatie? Hebben jullie net als externe bedrijven een ordernummer nodig?
Met vriendelijke groet,

Programma Klimaatneutraal
Ruimte & Duurzaamheid
Gemeente Amsterdam
T +

Werkdagen: ma, di, wo, do
Volg ons via
www.facebook.com/duurzaam020
www.twitter.com/duurzaam020
Nieuwsbrief duurzaam020

Van: @amsterdam.nl>
Verzonden: donderdag 16 juli 2020 13:10
Aan: @amsterdam.nl>; @amsterdam.nl>
CC: @amsterdam.nl>
Onderwerp: projectvoorstel windmolens

Dag (en),
Zie bijgaand projectvoorstel onderzoek windmolens in zoekgebieden. Ik weet niet of het nog lukt om het voorstel voor je vakantie te lezen. Zo niet, fijne vakantie, en graag je akkoord als je weer terug bent. Tijdens je vakantie stem ik de vragenlijst en uitnodigingbrief met af.

Met vriendelijke groet,

Senior Onderzoeker
Onderzoek, Informatie en Statistiek (OIS)
Gemeente Amsterdam
T
@amsterdam.nl
Werkdagen: ma, di, wo, do
Weesperstraat 111-113, 1018 VN Amsterdam
Betrouwbare data en informatie vind je op data.amsterdam.nl

Gemeente Amsterdam

Onderzoek, Informatie en Statistiek
Bezoekersadres
Weesperstraat 113 Amsterdam

Postbus 658
1000 AR Amsterdam
Telefoon 020 251 0333
www.ois.amsterdam.nl

Formulier verantwoording gegevensgebruik bij OIS

Behorend bij het Werkproces Privacygerelateerde Dataleveringen (WPD)

Versie 1.5
2019

Gemeente Amsterdam
Cluster Dienstverlening en Informatie
Directie Onderzoek, Informatie en Statistiek (OIS)

Toelichting

Het formulier Verantwoording gegevensgebruik maakt onderdeel uit van het *Werkproces Privacygerelateerde Dataleveringen* (WPD) van OIS. Dit formulier heeft tot doel om vast te stellen dat het verwerken van de gegevens niet in strijd is met de AVG en/of andere (wettelijke) beperkingen.
Het formulier Verantwoording gegevensgebruik wordt bij de intakefase van een project gebruikt. Dit betekent dat het project kan starten nadat de opdrachtgever het formulier heeft ingevuld, ondertekend en geretourneerd aan OIS.

OIS raadt aan bij de invulling van het formulier uw privacy officer te consulteren.

Projectgegevens	
Projectnaam	Windmolens in zoekgebieden
Projectnummer	20278
Contactgegevens van de opdrachtgever / verwerkingsverantwoordelijke	[redacted], Programma Klimaatneutraal Ruimte & Duurzaamheid **Gemeente Amsterdam** T + [redacted] [redacted]@amsterdam.nl
Verwerkingsverantwoordelijke (indien anders dan opdrachtgever)	*Indien de verwerkingsverantwoordelijke niet de opdrachtgever is hier de contactgegevens invullen.*
Projectleider OIS	[redacted]@amsterdam.nl [redacted]
Beknopte beschrijving van het project	De gemeente heeft in het kader van Programma Klimaatneutraal zeven zoekgebieden in de stad vastgesteld waar in de toekomst circa 17 windmolens à 3 MW moeten worden gerealiseerd. De ambitie is om >50 MW extra windenergie te realiseren in 2030 (en de vergunningen uiterlijk 1 januari 2025 te hebben verleend). De windmolens zullen ongeveer 150 meter hoog worden en volgens alle wettelijke normen worden geplaatst. In de zomer van 2019 stonden er 37 windmolens in het westelijk havengebied en 1 in het havengebied van stadsdeel Noord. Tussen 2019 en heden zijn 20 windmolens a 0,66 MW weggehaald en 4 windmolens à 2,2 MW teruggeplaatst. In 2021 worden 6 windmolens à 2,2 MW teruggeplaatst. Op verzoek van Programma Klimaatneutraal zal OIS nader draagvlakonderzoek uitvoeren onder bewoners in en rondom de zeven zoekgebieden, zij zijn immers direct belanghebbenden als er windmolens bij hen in de buurt geplaatst gaan worden. De centrale vragen die aan bod moeten komen zijn: houding ten aanzien van windenergie in het algemeen en houding ten aanzien van windmolens in de directe nabijheid van de woning in het bijzonder. Daarnaast zal er ook gevraagd worden naar geschikte (voorkeurs)locaties voor windmolens in de stad en eventuele randvoorwaarden die kunnen bijdragen aan meer acceptatie en draagvlak voor windenergie. *Het doel en het resultaat van het project*

1. Gebruik Persoonsgegevens	
Worden er (bijzondere) persoonsgegevens gebruikt? *Toelichting: een persoonsgegeven is een gegeven dat herleidbaar is naar een persoon.*	☐ Ja: maak hierin onderscheid in bijzondere en overige (gewone) persoonsgegevens. Kan je aangeven hoe de keuze van de te gebruiken gegevens tot stand is gekomen? ... Normale adresgegevens om via en steekproef 'bewoners van dit adres' in de 7 gedefinieerde gebieden uit te nodigen deel te nemen aan de online vragenlijst. Adressenbestand wordt op een beveiligde locatie opgeslagen en na afloop van het project verwijderd.

Bijvoorbeeld (niet volledig): *naam, identificatienummer (zoals BSN of paspoortnummer, een geboortedatum, pasfoto, telefoonnummer, bankrekeningnummer, e-mailadres, gebruikersnaam, nummer van je OV-chipkaart, polisnummer bij een verzekering, CV, sollicitatiebrief, zakelijk doorkiesnummer, persoonlijk e-mailadres bij een werkgever, klantnummer en personeelsnummer, strafrechtelijke gegevens en inloggegevens, locatiegegevens (zoals woonadres, werkadres, schooladres, vakantieadres, GPS-locatie), online identificator (bijvoorbeeld IP-adres, MAC-adres, IMEI-nummer en cookies), een of meer elementen die kenmerkend zijn voor de fysieke, fysiologische, genetische, psychische, economische, culturele of sociale identiteit.* *Bijzondere persoonsgegevens over iemand: zijn gezondheid, seksuele gedrag of gerichtheid, geloof of filosofische overtuigingen, politieke opinie, lidmaatschap van een vakbond, ras of etnische afkomst, genetische kenmerken, biometrische kenmerken die worden gebruikt om de persoon te identificeren, strafrechtelijke gegevens.*	☐ Nee, ga door naar vraag 4 (Contractuele en/of wettelijke beperkingen).

2. Wettelijke grondslag

Voor OIS projecten zijn met name nummer 1 en nummer 5 van belang. De overige zullen in de praktijk weinig of niet aan de orde zijn. 1. Toestemming, het wordt zegt het al iemand geeft toestemming om zijn gegevens te verwerken. Dit is het geval bij het afnemen van enquêtes, vragen face to face etc.. 2. Vitaal belang is aan de orde als je gegevens moet doorgeven als iemand in gevaar is. Denk bijvoorbeeld aan bloedgroep als iemand gewond is. Zal in de praktijk bij OIS niet voor komen. 3. Wettelijke verplichting. Dit is het geval als de wet voorschrijft dat je iets moet doen. Zal in de regel voor OIS niet aan de orde zijn. 4. Uitvoering overeenkomst. Hierbij gaat het om het verwerken van gegevens die nodig zijn om de overeenkomst uit te voeren. Bijvoorbeeld factuuradres,	2 a. **Geef aan welke van onderstaande algemene wettelijke grondslag (artikel 6 AVG) voor het verwerken van persoonsgegevens van toepassing is voor het uitvoeren van deze opdracht:** ☐ Toestemming ☐ Uitvoering overeenkomst ☐ Wettelijke verplichting ☐ Taak algemeen belang / uitoefening openbaar gezag ☐ Gerechtvaardigd belang 2 b. **Indien er bijzondere persoonsgegevens of andere speciale categorieën persoonsgegevens verwerkt gaan worden voor het onderzoek, licht dan hieronder toe waarom u deze mag verwerken. (Leg bijvoorbeeld uit dat een van de uitzonderingen van artikel 9 lid 2 AVG van toepassing is.)** ....

bankrekeningnummer etc. 5. Taak algemeen belang / uitoefening openbaar gezag. Dit is samen met toestemming de belangrijkste voor OIS. Grootste verschik met wettelijke verplichting is dat deze niet dwingend is. Hier vallen bijvoorbeeld beleidsonderzoeken onder. Hiermee kan je meten of beleid werkt. Het beleid zelf is opgesteld ten behoeve van bijvoorbeeld armoedebestrijding. De wet schrijft niet voor hoe je dat moet doen en welke gegevens je hierbij moet verwerken. 6. Gerechtvaardigd belang. Deze mag door de overheid niet gebruikt worden en is daarom niet van belang.	

3. Indien er risico analyses zijn uitgevoerd: zijn er extra maatregelen nodig?

Is er een Verkorte Risicoanalyse (VRA), een Uitgebreide risico analyse (URA) of een Data Protection Impact Assessment (DPIA) uitgevoerd? Ja/Nee *Toelichting:* *https://www.autoriteitpersoonsgegevens.nl/nl/zelf-doen/data-protection-impact-assessment-dpia* *Indien een VRA, URA of DPIA is uitgevoerd deze bijvoegen* *Als er extra maatregelen voortkomen uit de VRA, URA of DPIA moet u hierover afspraken met OIS.*	☐ Ja Welke .... Kunt u aangeven welke risico`s / maatregelen die voortvloeien uit de VRA, URA, DPIA van belang zijn voor het onderzoek? ...  ☐ Nee Zijn er nog aandachtspunten dan wel risico`s waarmee rekening moet worden gehouden..... Voldoet aan de Archiefwet inzake bewaartermijn.

4. Contractuele en/of wettelijke beperkingen

Zijn er nog juridische beperkingen verbonden aan het gebruik van de dataset? *Toelichting: zijn aan het gebruik van de data andere contractuele of wettelijke beperkingen verbonden, niet zijnde AVG bepalingen, zoals geheimhouding, contractuele verplichtingen, intellectueel eigendomsrechten, instemmings- of adviesrecht OR, etc*	

Ondertekening voor juistheid en volledigheid ingevulde gegevens

Opdrachtgever

Naam:

Functie: Programmamanager Klimaatneutraal

Datum:

Paraaf:

[redacted]

Van: [redacted]
Verzonden: donderdag 30 juli 2020 15:16
Aan: [redacted] ; [redacted]
CC: [redacted] ; [redacted]
Onderwerp: AVG-formulier project Windmolens in zoekgebieden
Bijlagen: 20278 20200512_formulier_verantwoording_gegevensgebruik 1.5.docx; 20278 20200512_formulier_verantwoording_gegevensgebruik 1.5.docx

Hoi [redacted]
Zou je als je terug bent van vakantie dit formulier willen voorzien van een handtekening en aan ons terug willen mailen? Mocht je niet de beschikking hebben over scanapparatuur, dan volstaat een mail met je goedkeuring ook gedurende de corona-tijd. Graag wel het formulier bij die mail meezenden.

Met vriendelijke groet,

[redacted]
Senior Onderzoeker
Onderzoek, Informatie en Statistiek (OIS)

Gemeente Amsterdam

T [redacted]
[redacted]@amsterdam.nl

Werkdagen: ma, di, wo, do

Weesperstraat 111-113, 1018 VN Amsterdam

Betrouwbare data en informatie vind je op data.amsterdam.nl

Concept vragenlijst 20278 Windmolens in zoekgebieden

Intro
Welkom bij de vragenlijst over Windmolens.

De gemeente Amsterdam wil een leefbare en toekomstbestendige stad zijn. Om hier inzichten voor op te doen, voeren we een onderzoek uit naar het plaatsen van extra windmolens in Amsterdam in bepaalde delen van de stad. U woont in of vlak bij één van die gebieden waar mogelijk windmolens gaan komen. Hoe denkt u hierover en welke keuzes worden hierbij in uw huishouden gemaakt? Daartoe willen wij u uitnodigen om een vragenlijst voor uw huishouden in te vullen. Het invullen van de vragenlijst duurt ongeveer 15 minuten (zo lang?). U kunt op elk gewenst moment stoppen met de vragenlijst, waarna u de volgende keer dat u inlogt, verder gaat vanaf waar u gebleven bent. [intro misschien iets korter maken?]

1. Bent u huurder of eigenaar van uw woning?
    - ik ben eigenaar van de woning waarin ik woon
    - ik huur een sociale huurwoning van een woningcorporatie
    - ik huur een sociale huurwoning van een particuliere verhuurder
    - ik huur een vrije sector huurwoning van een woningcorporatie
    - ik huur een vrije sector huurwoning van een particuliere verhuurder
    - anders, namelijk….
    - weet niet/geen antwoord

Optioneel (kan m.i. worden weggelaten)
6. Welke van de volgende energiebronnen zijn volgens u duurzaam? [meerdere antwoorden, antwoorden graag randomiseren]
- aardgas
- aardolie
- kolen
- stadswarmte
- restwarmte van het afvalbedrijf (AEB)
- restwarmte van de industrie
- zon
- wind
- biomassa
- waterkracht
- warmte uit aarde
- kernenergie
- anders, namelijk….
- geen van deze
- weet niet/geen antwoord

Optioneel (kan m.i. worden weggelaten)
[na vraag 6 niet meer terug kunnen klikken]
7. Duurzame energiebronnen zijn bijvoorbeeld zonne-en windenergie. Hoe kijkt u in het algemeen aan tegen (de overstap naar) duurzame energie? Kunt u per stelling aangeven in hoeverre u het ermee eens bent. [alle items 5-punts schaal van helemaal mee eens tot helemaal mee oneens] [RANDOM VOORLEGGEN]
- ik heb weinig tot geen kennis over het onderwerp duurzame energie

- ik vind de overstap naar duurzame energie een goede zaak
- iedereen in de maatschappij is verantwoordelijk voor de overstap naar duurzame energie, ook ik zal hieraan moeten bijdragen
- ik wil er niets mee te maken hebben
- ik draag actief bij aan de overstap naar duurzame energie
- ik probeer anderen mee te krijgen bij de overstap naar duurzame energie

Optioneel (kan m.i. worden weggelaten)

8. Bent u in het afgelopen jaar anders gaan aankijken tegen duurzame energie?
- ja, positiever (ga naar vraag 9)
- ja, negatiever (ga naar vraag 9)
- nee, hetzelfde (ga naar vraag 10)
- weet ik niet (ga naar vraag 10)

Optioneel (kan m.i. worden weggelaten)

9. Wat denkt u dat de reden is dat u <positiever/negatiever [inspelen op antwoord vraag 8]> aan bent gaan kijken tegen duurzame energie? [open vraag]

20. Halverwege 2019 stonden er 38 windmolens in het havengebied Amsterdam. Voor het jaar 2030 worden waarschijnlijk 17 extra windmolens geplaatst. Maximaal de helft hiervan zou in het havengebied passen. De windmolens zullen ongeveer 150 m hoog worden en volgens alle wettelijke normen worden geplaatst. Met 1 windmolen kunnen ongeveer 5.000 Amsterdamse huishoudens jaarlijks van duurzame elektriciteit worden voorzien. 1 windmolen levert evenveel elektriciteit als circa 12 voetbalvelden met zonnepanelen. Bewoners in de buurt van de windmolens krijgen de mogelijkheid om financieel mee te profiteren van de opbrengsten. Hieronder is een impressie van hoe het eruit zou kunnen zien.



[reactie stadhuis op dit plaatje: "Ik vind het plaatje van de windmolens niet heel duidelijk. Beelden werken heel sterk en sturend. Dit is maar een beeld, wellicht moeten we meerdere beelden opnemen."] -> we kunnen het plaatje ook weglaten

Kunt u aangegeven in hoeverre u het ermee eens bent dat extra windmolens gerealiseerd worden in Amsterdam?
- helemaal mee eens
- mee eens
- niet mee eens en niet mee oneens
- mee oneens
- helemaal mee oneens

- weet ik niet

21. Kunt u toelichten waarom u zo aan kijkt tegen het realiseren van windmolens in Amsterdam? [open vraag]

22. Hieronder zijn 7 gebieden weergegeven waar wordt gezocht naar geschikte locaties voor de extra windmolens (plus een extra gebied als er onvoldoende mogelijkheden blijken te zijn in de 7 gebieden).

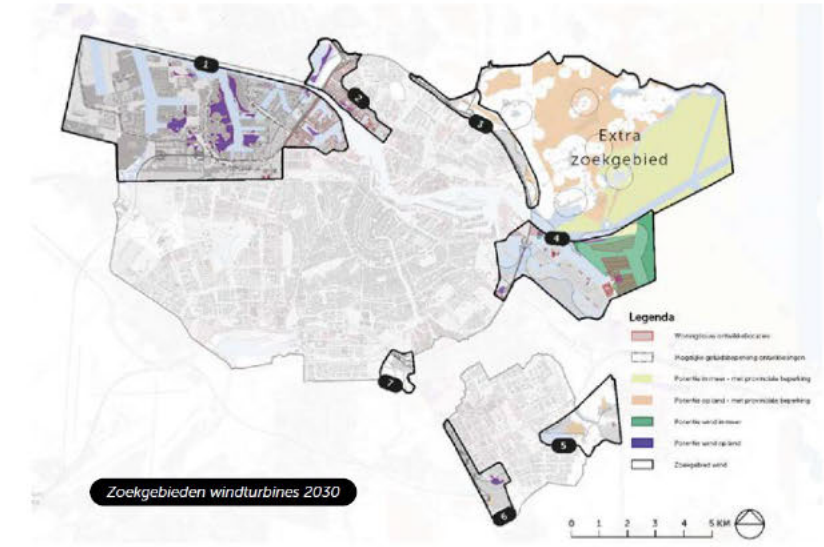

Met opmerkingen [redacted]: Het zou fijn zijn als op dit kaartje ingezoomd kan worden.

[reactie stadhuis: "Bij het kaartje moet je je afvragen wat de legenda doet qua beïnvloeding van je antwoord. Is het niet eerlijker mensen zelf de context te laten verzinnen? Als je een zoekgebied met een groene kleur ziet lok je ander (of iemand dat gebied nu kent of niet) een 'nee' uit"]

Kunt u per gebied aangegeven in hoeverre u het ermee eens bent dat daar mogelijk extra windmolens gerealiseerd worden in Amsterdam? Per gebied krijgt u de mogelijkheid om uw antwoord toe te lichten [helemaal mee eens – mee eens – niet mee eens en niet mee oneens – mee oneens – helemaal mee oneens – weet ik niet]

- 1 – Havengebied en Brettenzone
- 2 – Noorder IJ-plas en havengebied stadsdeel Noord
- 3 – Noordrand A10
- 4 – IJburg, Sciencepark en Zeeburgereiland
- 5 – Gaasperplas en Diemerscheg
- 6 – Amstel III omgeving
- 7 – Amstelscheg

Toelichting per gebied mogelijk maken (goed plan)

Met opmerkingen [redacted]: Hi [redacted],

Ik zou eigenlijk per gebied een mogelijkheid willen geven voor toelichting.

Want, bijvoorbeeld in zoekgebied nr 1, het havengebied, ligt ook de groene Brettenzone.

Het kan best zijn dat men windmolens wil in het industriële gebied, maar niet in de groene zone. Ik zou het fijn vinden als mensen hun antwoord kunnen nuanceren.

23. Welke van de volgende aspecten zijn voor u belangrijk als er in Amsterdam extra windmolens geplaatst worden? [meerdere antwoorden mogelijk]

- de hoogte van de windmolens

- het geluid van de windmolens
- hoe ver ze van woningen af staan
- de mate waarin je ze kunt zien
- de mate waarin bewoners financieel kunnen meeprofiteren
- de manier waarop bewoners in de buurt van de windmolens vooraf betrokken worden bij de plannen
- de invloed op de natuur/vogels/vleermuizen
- anders, nl...
- weet ik niet

extra Lijkt mij niet per se nodig, omdat vraag 23 al gesteld wordt

Met opmaak: Lettertype: Niet Vet

Welke condities/voorwaarden maken dat u positief (of positiever) tegenover de plaatsing van windmolens in uw buurt gaat staan? (meer antwoorden mogelijk)

- lid worden van de corporatie die de windmolens gaat beheren
- lid worden van de corporatie en investeren
- meedoen met het participatie traject
- niet meedoen met het participatie traject
- geen elektrakosten meer
- investeren in de buurt (minimaal 50%)
- anders, nl...
- niets
- weet ik niet

Graag checken en aanvullen, ben niet zeker van deze formulering, wellicht antwoord categorieën opnemen bij vraag 23. Of toch zo apart stellen, waarbij enige uitleg voorafgaand aan de vraag zinvol is.

Missen we nou nog wat?

ACHTERGRONDVRAGEN

---

24. In dit onderzoek zijn we benieuwd of het huishoudinkomen invloed heeft op de uitkomsten. De volgende vraag stellen we dan ook enkel voor dit doeleinde.
In welke klasse valt het netto inkomen van uw huishouden?
Uitkeringen, pensioengelden, alimentatie en dergelijke zijn ook inkomsten. Vakantiegeld, kinderbijslag, zorgtoeslag, huurtoeslag, kinderopvangtoeslag en inkomen van kinderen jonger dan 18 jaar vallen niet onder het netto inkomen.

- netto 750 euro per maand of minder
- netto tussen de 751 en 1.750 euro per maand
- netto tussen de 1.751 en 3.050 euro per maand
- netto tussen de 3.051 en 5.000 euro per maand
- netto meer dan 5.001 per maand
- weet niet/geen antwoord

[graag ook vragen naar de buurt waar men woont of postcode?; In principe kunnen we geo-informatie uit de steekproef koppelen.
Leeftijd
Ook huishoudsamenstelling toevoegen
Ook opleidingsniveau?

25. Bedankt voor uw medewerking aan het onderzoek. Heeft u nog opmerkingen naar aanleiding van het onderzoek?

Concept vragenlijst 20278 Windmolens in zoekgebieden

Intro
Welkom bij de vragenlijst over Windmolens.

De gemeente Amsterdam wil een leefbare en toekomstbestendige stad zijn. Om hier inzichten voor op te doen, voeren we een onderzoek uit naar het plaatsen van extra windmolens in Amsterdam in bepaalde delen van de stad. U woont in één van die gebieden. Hoe denkt u hierover en welke keuzes worden hierbij in uw huishouden gemaakt? Daartoe willen wij u uitnodigen om een vragenlijst voor uw huishouden in te vullen. Het invullen van de vragenlijst duurt ongeveer 15 minuten. U kunt op elk gewenst moment stoppen met de vragenlijst, waarna u de volgende keer dat u inlogt, verder gaat vanaf waar u gebleven bent.

1. Bent u huurder of eigenaar van uw woning?
    - ik ben eigenaar van de woning waarin ik woon
    - ik huur een sociale huurwoning van een woningcorporatie
    - ik huur een sociale huurwoning van een particuliere verhuurder
    - ik huur een vrije sector huurwoning van een woningcorporatie
    - ik huur een vrije sector huurwoning van een particuliere verhuurder
    - anders, namelijk….
    - weet niet/geen antwoord

Optioneel
6. Welke van de volgende energiebronnen zijn volgens u duurzaam? [meerdere antwoorden, antwoorden graag randomiseren]
- aardgas
- aardolie
- kolen
- stadswarmte
- restwarmte van het afvalbedrijf (AEB)
- restwarmte van de industrie
- zon
- wind
- biomassa
- waterkracht
- warmte uit aarde
- kernenergie
- anders, namelijk….
- geen van deze
- weet niet/geen antwoord

Optioneel
[na vraag 6 niet meer terug kunnen klikken]
7. Duurzame energiebronnen zijn bijvoorbeeld zonne-en windenergie. Hoe kijkt u in het algemeen aan tegen (de overstap naar) duurzame energie? Kunt u per stelling aangeven in hoeverre u het ermee eens bent. [alle items 5-punts schaal van helemaal mee eens tot helemaal mee oneens] [RANDOM VOORLEGGEN]
- ik heb weinig tot geen kennis over het onderwerp duurzame energie
- ik vind de overstap naar duurzame energie een goede zaak

- iedereen in de maatschappij is verantwoordelijk voor de overstap naar duurzame energie, ook ik zal hieraan moeten bijdragen
- ik wil er niets mee te maken hebben
- ik draag actief bij aan de overstap naar duurzame energie
- ik probeer anderen mee te krijgen bij de overstap naar duurzame energie

Optioneel

8. Bent u in het afgelopen jaar anders gaan aankijken tegen duurzame energie?
- ja, positiever (ga naar vraag 9)
- ja, negatiever (ga naar vraag 9)
- nee, hetzelfde (ga naar vraag 10)
- weet ik niet (ga naar vraag 10)

Optioneel

9. Wat denkt u dat de reden is dat u <positiever/negatiever [inspelen op antwoord vraag 8]> aan bent gaan kijken tegen duurzame energie? [open vraag]

20. Halverwege 2019 stonden er 38 windmolens in het havengebied Amsterdam. Voor het jaar 2030 worden waarschijnlijk 17 extra windmolens geplaatst. Maximaal de helft hiervan zou in het havengebied passen. De windmolens zullen ongeveer 150 m hoog worden en volgens alle wettelijke normen worden geplaatst. Met 1 windmolen kunnen ongeveer 5.000 Amsterdamse huishoudens jaarlijks van duurzame elektriciteit worden voorzien. 1 windmolen levert evenveel elektriciteit als circa 12 voetbalvelden met zonnepanelen. Bewoners in de buurt van de windmolens krijgen de mogelijkheid om financieel mee te profiteren van de opbrengsten. Hieronder is een impressie van hoe het eruit zou kunnen zien.



Kunt u aangegeven in hoeverre u het ermee eens bent dat extra windmolens gerealiseerd worden in Amsterdam?
- helemaal mee eens
- mee eens
- niet mee eens en niet mee oneens
- mee oneens
- helemaal mee oneens
- weet ik niet

21. Kunt u toelichten waarom u zo aan kijkt tegen het realiseren van windmolens in Amsterdam? [open vraag]

22. Hieronder zijn 7 gebieden weergegeven waar wordt gezocht naar geschikte locaties voor de extra windmolens (plus een extra gebied als er onvoldoende mogelijkheden blijken te zijn in de 7 gebieden).

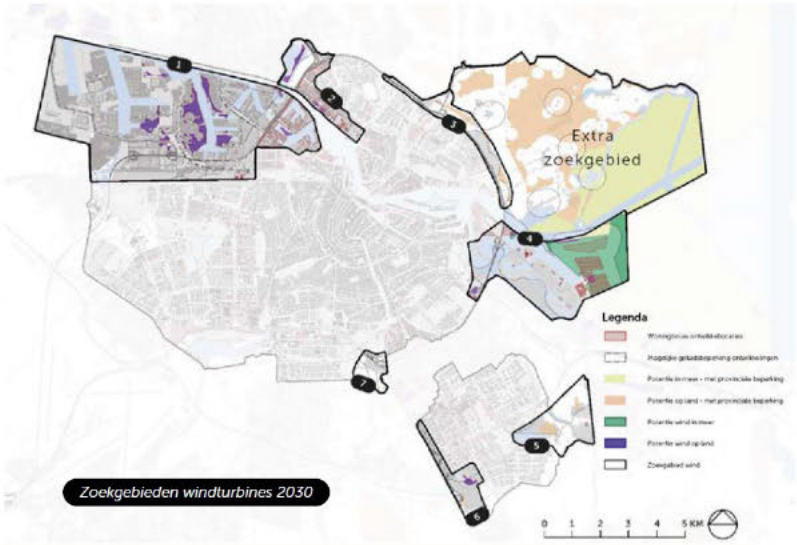

Met opmerkingen [redacted]: Het zou fijn zijn als op dit kaartje ingezoomd kan worden.

Kunt u per gebied aangegeven in hoeverre u het ermee eens bent dat daar mogelijk extra windmolens gerealiseerd worden in Amsterdam? Per gebied krijgt u de mogelijkheid om uw antwoord toe te lichten [helemaal mee eens – mee eens – niet mee eens en niet mee oneens – mee oneens – helemaal mee oneens – weet ik niet]

- 1 – Havengebied en Brettenzone
- 2 – Noorder IJ-plas en havengebied stadsdeel Noord
- 3 – Noordrand A10
- 4 – IJburg, Sciencepark en Zeeburgereiland
- 5 – Gaasperplas en Diemerscheg
- 6 – Amstel III omgeving
- 7 – Amstelscheg

Toelichting per gebied mogelijk maken

Met opmerkingen [redacted]: Hi [redacted]

Ik zou eigenlijk per gebied een mogelijkheid willen geven voor toelichting.

Want, bijvoorbeeld in zoekgebied nr 1, het havengebied, ligt ook de groene Brettenzone.

Het kan best zijn dat men windmolens wil in het industriële gebied, maar niet in de groene zone. Ik zou het fijn vinden als mensen hun antwoord kunnen nuanceren.

23. Welke van de volgende aspecten zijn voor u belangrijk als er in Amsterdam extra windmolens geplaatst worden? [meerdere antwoorden mogelijk]

- de hoogte van de windmolens
- het geluid van de windmolens
- hoe ver ze van woningen af staan
- de mate waarin je ze kunt zien
- de mate waarin bewoners financieel kunnen meeprofiteren
- de manier waarop bewoners in de buurt van de windmolens vooraf betrokken worden bij de plannen
- de invloed op de natuur/vogels/vleermuizen
- anders, nl...
- weet ik niet

extra
Welke condities/voorwaarden maken dat u positief (of positiever) tegenover de plaatsing van windmolens in uw buurt gaat staan? (meer antwoorden mogelijk)

- lid worden van de corporatie die de windmolens gaat beheren
- lid worden van de corporatie en investeren
- meedoen met het participatie traject
- niet meedoen met het participatie traject
- geen elektrakosten meer
- investeren in de buurt (minimaal 50%)
- anders, nl…
- niets
- weet ik niet

Graag checken en aanvullen, ben niet zeker van deze formulering, wellicht antwoord categorieën opnemen bij vraag 23. Of toch zo apart stellen, waarbij enige uitleg voorafgaand aan de vraag zinvol is.

Missen we nou nog wat?

ACHTERGRONDVRAGEN
---

24. In dit onderzoek zijn we benieuwd of het huishoudinkomen invloed heeft op de uitkomsten. De volgende vraag stellen we dan ook enkel voor dit doeleinde.
In welke klasse valt het netto inkomen van uw huishouden?
Uitkeringen, pensioengelden, alimentatie en dergelijke zijn ook inkomsten. Vakantiegeld, kinderbijslag, zorgtoeslag, huurtoeslag, kinderopvangtoeslag en inkomen van kinderen jonger dan 18 jaar vallen niet onder het netto inkomen.

- netto 750 euro per maand of minder
- netto tussen de 751 en 1.750 euro per maand
- netto tussen de 1.751 en 3.050 euro per maand
- netto tussen de 3.051 en 5.000 euro per maand
- netto meer dan 5.001 per maand
- weet niet/geen antwoord

[graag ook vragen naar de buurt waar men woont of postcode?; In principe kunnen we geo-informatie uit de steekproef koppelen.
Leeftijd

25. Bedankt voor uw medewerking aan het onderzoek. Heeft u nog opmerkingen naar aanleiding van het onderzoek?

Onderzoek woningen en energieverbruik 2020

Vooraf:
- onderzoek is vervolgmeting op OIS-onderzoek uit voorjaar 2019
- deel van vragen zijn tbv jaarlijkse monitoring
- deel van vragen betreffen actuele onderwerpen

INTRO

Beste…,

De gemeente Amsterdam wil een leefbare en toekomstbestendige stad zijn. Om hier inzichten voor op te doen, voeren we een onderzoek uit naar woningen en het energieverbruik van Amsterdamse huishoudens. Hoe denkt u hierover en welke keuzes worden hierbij in uw huishouden gemaakt? Daartoe willen wij u uitnodigen om een vragenlijst voor uw huishouden in te vullen.

ALGEMEEN JAARLIJKS VAST TERUGKEREND BLOK VAN VRAGEN T.B.V. MONITORING
---

1. Bent u huurder of eigenaar van uw woning?
   - ik ben eigenaar van de woning waarin ik woon
   - ik huur een sociale huurwoning van een woningcorporatie
   - ik huur een sociale huurwoning van een particuliere verhuurder
   - ik huur een vrije sector huurwoning van een woningcorporatie
   - ik huur een vrije sector huurwoning van een particuliere verhuurder
   - anders, namelijk….
   - weet niet/geen antwoord

2. Maakt uw woning deel uit van een vereniging van eigenaren (VvE)?
   - ja
   - nee
   - weet niet/geen antwoord

3. Wat is het bouwjaar van uw woning?
   - voor 1946
   - 1946-1980
   - 1981-1990
   - 1991-2000
   - 2001 -heden
   - weet niet/geen antwoord

4. Kookt u op …(niet bedoeld is de oven)?
   - gas
   - elektriciteit (incl. inductie)
   - een andere manier, namelijk…

- weet niet/geen antwoord

5. Op welke manier wordt uw woning verwarmd? [meerdere antwoordmogelijkheden]
- met behulp van gas (een eigen CV-ketel of gaskachel)
- met behulp van elektriciteit
- met behulp van stadsverwarming
- met behulp van blokverwarming
- op een andere manier, namelijk…
- weet niet/geen antwoord

6. Welke van de volgende energiebronnen zijn volgens u duurzaam? [meerdere antwoorden, antwoorden graag randomiseren]
- aardgas
- aardolie
- kolen
- stadswarmte
- restwarmte van het afvalbedrijf (AEB)
- restwarmte van de industrie
- zon
- wind
- biomassa
- waterkracht
- warmte uit aarde
- kernenergie
- anders, namelijk….
- geen van deze
- weet niet/geen antwoord

[na vraag 6 niet meer terug kunnen klikken]
7. Duurzame energiebronnen zijn bijvoorbeeld zonne-en windenergie. Hoe kijkt u in het algemeen aan tegen (de overstap naar) duurzame energie? Kunt u per stelling aangeven in hoeverre u het ermee eens bent. [alle items 5-punts schaal van helemaal mee eens tot helemaal mee oneens] [RANDOM VOORLEGGEN]
- ik heb weinig tot geen kennis over het onderwerp duurzame energie
- ik vind de overstap naar duurzame energie een goede zaak
- iedereen in de maatschappij is verantwoordelijk voor de overstap naar duurzame energie, ook ik zal hieraan moeten bijdragen
- ik wil er niets mee te maken hebben
- ik draag actief bij aan de overstap naar duurzame energie
- ik probeer anderen mee te krijgen bij de overstap naar duurzame energie

8. Bent u in het afgelopen jaar anders gaan aankijken tegen duurzame energie?
- ja, positiever (ga naar vraag 9)
- ja, negatiever (ga naar vraag 9)
- nee, hetzelfde (ga naar vraag 10)
- weet ik niet (ga naar vraag 10)

9. Wat denkt u dat de reden is dat u <positiever/negatiever [inspelen op antwoord vraag 8]> aan bent gaan kijken tegen duurzame energie? [open vraag]

10a. De Rijksoverheid heeft besloten dat Nederland, en dus ook Amsterdam, in 2050 aardgasvrij moet zijn. Wat vindt u ervan dat Amsterdam van het aardgas af gaat?

- zeer positief
- positief
- neutraal
- negatief
- zeer negatief
- weet ik niet

10b. Amsterdam wil in 2040 aardgasvrij zijn. Wat vindt u ervan dat Amsterdam in 2040 van het aardgas af gaat?

- zeer positief
- positief
- neutraal
- negatief
- zeer negatief
- weet ik niet

11. Zijn één of meer van de onderstaande duurzame maatregelen of acties tot nu toe genomen/uitgevoerd in uw woning?
[antwoorden randomiseren, meerdere antwoorden mogelijk]

- gebruik van spaarlampen / ledlampen
- (drie)dubbel glas
- vloerisolatie, muurisolatie of dakisolatie
- radiatorfolie
- energiebesparende hoogrendements cv-ketel
- energiemanager (bv. Toon)
- gas en/of stroom afnemen van een 100% duurzame energiemaatschappij
- volledig van gas af
- zonneboiler voor warm water
- zonnepanelen
- warmtepomp
- koken op inductie
- anders, namelijk .....
- geen van bovenstaande
- weet niet/geen antwoord

12.Waren deze duurzame maatregelen in uw woning genomen voordat u er ging wonen?

- ja, allemaal
- ja, gedeeltelijk
- nee
- weet niet/geen antwoord

13a. Zijn er plannen in uw huishouden en/of VVE om in de komende 12 maanden (nog) meer duurzame maatregelen te nemen? Indien ja, kunt u aangeven welke maatregelen worden overwogen? [meerdere antwoorden]

- ja, spaarlampen / ledlampen
- ja, (drie)dubbel glas
- ja, vloerisolatie, muurisolatie of dakisolatie

- ja, radiatorfolie
- ja, energiebesparende hoogrendements cv-ketel
- ja, energiemanager (bv. Toon)
- ja, gas en/of stroom afnemen van een 100% duurzame energiemaatschappij
- ja, volledig van gas af
- ja, zonneboiler voor warm water
- ja, zonnepanelen
- ja, warmtepomp
- ja, koken op inductie
- ja, anders, namelijk .....
- nee (ga naar vraag 14)
- weet niet/geen antwoord (ga naar vraag 14)

13b. Ervaart u of verwacht u bepaalde obstakels bij het nemen van deze duurzame maatregelen? [open vraag]
- ja, namelijk...
- nee
- weet niet/geen antwoord

BLOK MET FLEXIBELE/ACTUELE VRAGEN DIE ELK JAAR KUNNEN VERANDEREN
---

14. Zorgt de coronacrisis ervoor dat u duurzame maatregelen in uw woning uitstelt of niet meer gaat nemen?
- ja, zeker (ga naar vraag 15a)
- waarschijnlijk wel (ga naar vraag 15a)
- misschien (ga naar vraag 15a)
- waarschijnlijk niet (ga naar vraag 16)
- zeker niet (ga naar vraag 16)
- weet ik niet (ga naar vraag 16)
- ik was al niet van plan om duurzame maatregelen te nemen (ga naar vraag 16)
- vanwege de coronacrisis ben ik extra/versneld duurzaamheidsmaatregelen gaan namen (ga naar vraag 15b)

15a. Welke duurzame maatregelen gaat u (misschien) uitstellen of niet meer nemen vanwege de coronacrisis? [open vraag]

15b. Welke duurzame maatregelen heeft u extra/versneld genomen vanwege de coronacrisis? [open vraag]

16. Wat verwacht u van de gemeente Amsterdam om uw huishouden te helpen bij het treffen van duurzame maatregelen? Ik verwacht dat de gemeente... [meerdere opties mogelijk]
- (een deel van) de kosten vergoedt
- Informatie geeft over financierings- en/of subsidiemogelijkheden
- aangeeft welk alternatief het beste voor mij is
- mij de vrijheid geeft om zelf de keuze te maken bij het nemen van duurzame maatregelen
- zegt welke stappen ik wanneer moet nemen
- mij wijst op geschikte en betrouwbare (installatie)bedrijven

- mij verbindt met buurtgenoten die ook duurzame maatregelen in hun woning nemen
- informatie geeft over het samen met buurtgenoten nemen van duurzame maatregelen
- zich niet bemoeit met het nemen van duurzame maatregelen in mijn woning
- anders, namelijk …
- weet ik niet

17. Hoe ervaart u op dit moment de communicatie van de gemeente Amsterdam over de mogelijkheden van duurzame maatregelen voor uw huis?
- goed
- neutraal
- slecht
- anders, namelijk…
- weet ik niet

18a. Hoe zou u het liefst benaderd willen worden door de gemeente over de mogelijkheden van duurzame maatregelen voor uw huis en de eventuele ondersteuning daarbij? [open vraag]

18b. En als u zou moeten kiezen uit de onderstaande manieren van benaderen door de gemeente (over de mogelijkheden van duurzame maatregelen voor uw huis en de eventuele ondersteuning daarbij), welke heeft dan uw voorkeur?
Via…
- een maandelijkse nieuwsbrief
- een huis-aan-huisblad
- een website met daarop informatie
- social media posts
- persoonlijk contact met een energiecoach
- anders, namelijk…
- weet ik niet

19. Welke inhoud zou u het liefst tegenkomen bij informatie van de gemeente over de mogelijkheden van duurzame maatregelen voor uw huis en de eventuele ondersteuning daarbij?
- nieuwsartikelen
- duurzame tips
- inspirerende verhalen over duurzame initiatieven
- praktische informatie over subsidies
- veel gestelde vragen en antwoorden
- anders, namelijk…
- weet ik niet

20. Halverwege 2019 stonden er 38 windmolens in het havengebied Amsterdam. Voor het jaar 2030 worden waarschijnlijk 17 extra windmolens geplaatst. Maximaal de helft hiervan zou in het havengebied passen. De windmolens zullen ongeveer 150 m hoog worden en volgens alle wettelijke normen worden geplaatst. Met 1 windmolen kunnen ongeveer 5.000 Amsterdamse huishoudens jaarlijks van duurzame elektriciteit worden voorzien. 1 windmolen levert evenveel elektriciteit als circa 12 voetbalvelden met zonnepanelen. Bewoners in de buurt van de windmolen krijgen de mogelijkheid om financieel mee te profiteren van de opbrengsten. Hieronder is een impressie van hoe het eruit zou kunnen zien.



Kunt u aangegeven in hoeverre u het ermee eens bent dat extra windmolens gerealiseerd worden in Amsterdam?

- helemaal mee eens
- mee eens
- niet mee eens en niet mee oneens
- mee oneens
- helemaal mee oneens
- weet ik niet

21. Kunt u toelichten waarom u zo aan kijkt tegen het realiseren van windmolens in Amsterdam? [open vraag]

22. Hieronder zijn 7 gebieden weergegeven waar wordt gezocht naar geschikte ~~mogelijke~~ locaties voor de extra windmolens (plus een extra gebied als er onvoldoende mogelijkheden blijken te zijn in de 7 gebieden).

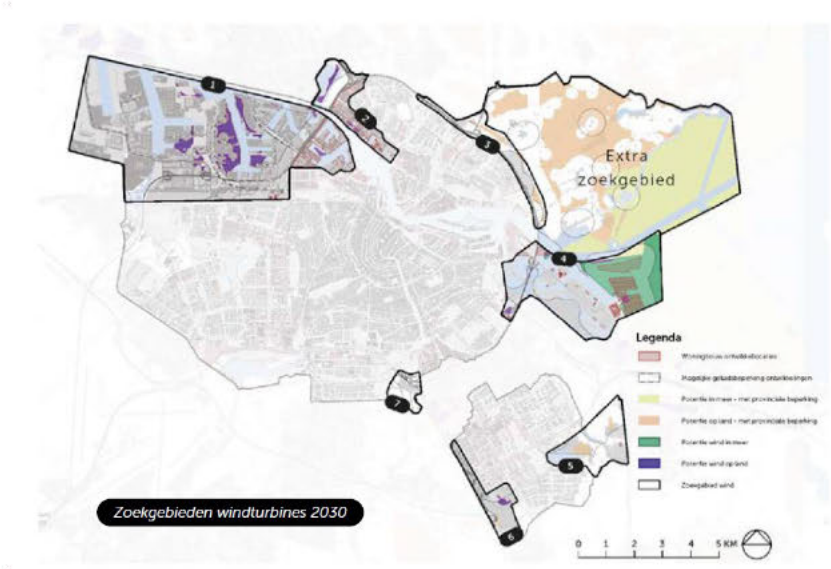

Zoekgebieden windturbines 2030

Met opmerkingen [redacted] Het zou fijn zijn als op dit kaartje ingezoomd kan worden.

Kunt u per gebied aangegeven in hoeverre u het ermee eens bent dat daar mogelijk extra windmolens gerealiseerd worden in Amsterdam? Per gebied krijgt u de mogelijkheid om uw antwoord toe te lichten [helemaal mee eens – mee eens – niet mee eens en niet mee oneens – mee oneens – helemaal mee oneens – weet ik niet]

- 1 – Havengebied en Brettenzone
- 2 – Noorder IJ-plas en havengebied stadsdeel Noord
- 3 – Noordrand A10
- 4 – IJburg, Sciencepark en Zeeburgereiland
- 5 – Gaasperplas en ~~Driemond~~Diemerscheg
- 6 – Amstel III omgeving
- 7 – Amstelscheg

Met opmerkingen [redacted]: Hi[redacted]

Ik zou eigenlijk per gebied een mogelijkheid willen geven voor toelichting.

Want, bijvoorbeeld in zoekgebied nr 1, het havengebied, ligt ook de groene Brettenzone.

Het kan best zijn dat men windmolens wil in het industriële gebied, maar niet in de groene zone. Ik zou het fijn vinden als mensen hun antwoord kunnen nuanceren.

23. Welke van de volgende aspecten zijn voor u belangrijk als er in Amsterdam extra windmolens geplaatst worden? [meerdere antwoorden mogelijk]

- de hoogte van de windmolens
- het geluid van de windmolens
- hoe ver ze van woningen af staan
- de mate waarin je ze kunt zien
- de mate waarin bewoners financieel kunnen meeprofiteren
- de manier waarop bewoners in de buurt van de windmolens vooraf betrokken worden bij de plannen
- de invloed op de natuur/vogels/vleermuizen
- anders, nl...
- weet ik niet

ACHTERGRONDVRAGEN

---

24. In dit onderzoek zijn we benieuwd of het huishoudinkomen invloed heeft op de uitkomsten. De volgende vraag stellen we dan ook enkel voor dit doeleinde.
In welke klasse valt het netto inkomen van uw huishouden?
Uitkeringen, pensioengelden, alimentatie en dergelijke zijn ook inkomsten. Vakantiegeld, kinderbijslag, zorgtoeslag, huurtoeslag, kinderopvangtoeslag en inkomen van kinderen jonger dan 18 jaar vallen niet onder het netto inkomen.

- netto 750 euro per maand of minder
- netto tussen de 751 en 1.750 euro per maand
- netto tussen de 1.751 en 3.050 euro per maand
- netto tussen de 3.051 en 5.000 euro per maand
- netto meer dan 5.001 per maand
- weet niet/geen antwoord

[graag ook vragen naar de buurt waar men woont; diverse overige achtergrondkenmerken zijn aanwezig in het panel van OIS]

25. Bedankt voor uw medewerking aan het onderzoek. Heeft u nog opmerkingen naar aanleiding van het onderzoek?

[redacted]

Van: [redacted]
Verzonden: vrijdag 31 juli 2020 14:03
Aan: [redacted]
CC: [redacted]
Onderwerp: RE: aanvullend windonderzoek

Ha [redacted]

Dank voor je opmerkingen! [redacted] heeft ze al verwerkt in de vragenlijst voor het aanvullende windonderzoek.
Ik zal ze ook doorgeven aan [redacted] voor het grotere draagvlakonderzoek.

Bij vraag 22 ("*Kunt u per gebied aangegeven in hoeverre u het ermee eens bent dat daar mogelijk extra windmolens gerealiseerd worden in Amsterdam?*") geef je aan:
"Ik zou eigenlijk per gebied een mogelijkheid willen geven voor toelichting."

Een terecht punt. In het aanvullende windonderzoek zal dit ook worden toegevoegd. In het grotere draagvlakonderzoek zitten we echter al aan het maximum aantal vragen en past dit er niet bij. Het lijkt mij ook niet per se nodig om te weten voor de 'gemiddelde Amsterdammer'. Laat het graag nog weten als je het anders ziet.

Met vriendelijke groet,
[redacted]

Van: [redacted]
Verzonden: maandag 6 juli 2020 09:27
Aan: [redacted]
CC: [redacted]
Onderwerp: RE: aanvullend windonderzoek

Hi [redacted]

Dank voor het sturen, bijgaand mijn feedback op de 95% versie/het deel over wind met wijzigen bijhouden en opmerkingen.

[redacted]

Van [redacted]@amsterdam.nl>
Verzonden: donderdag 2 juli 2020 17:07
Aan: [redacted]@amsterdam.nl>; [redacted]@amsterdam.nl>; [redacted]@amsterdam.nl>
CC: [redacted]@amsterdam.nl>
Onderwerp: RE: aanvullend windonderzoek

Beste [redacted], J [redacted] en [redacted]

Zie bijgaande de aangepaste 95%-versie van de vragenlijst van het draagvlakonderzoek met daarin enkele vragen over windenergie.

Met vriendelijke groet,

[redacted]

-----Oorspronkelijke afspraak-----
Van: [redacted]
Verzonden: maandag 29 juni 2020 15:30
Aan: [redacted] [redacted] ; [redacted]
CC: [redacted]
Onderwerp: aanvullend windonderzoek
Tijd: dinsdag 30 juni 2020 10:30-11:00 (UTC+01:00) Amsterdam, Berlijn, Bern, Rome, Stockholm, Wenen.
Locatie: teams

Komt dit tijdstip uit?

[redacted]

Van: [redacted]
Verzonden: vrijdag 31 juli 2020 13:53
Aan: [redacted]
CC: [redacted]; [redacted]; [redacted]
Onderwerp: RE: concept vragenlijst Windmolens en concept uitnodigingsbrief
Bijlagen: 20278 Concept uitnodigingsbrief bewoners Windmolens_[redacted]docx

Hoi [redacted],

En bijgaand mijn reactie op de uitnodigingsbrief.

Met vriendelijke groeten,
[redacted]

Van: [redacted]
Verzonden: vrijdag 31 juli 2020 13:48
Aan: [redacted]
CC: [redacted]; [redacted]; [redacted]
Onderwerp: RE: concept vragenlijst Windmolens en concept uitnodigingsbrief

Hoi [redacted],

Bijgaand mijn reactie op de vragenlijst.
Ik zal een moment prikken om deze samen door te nemen.

Zo direct zal ik naar uitnodigingsbrief kijken.

Goeie keuze om steekproeven niet te ontdubbelen.

Met vriendelijke groet,

[redacted]
[redacted]

Van: [redacted]
Verzonden: woensdag 29 juli 2020 16:48
Aan: [redacted]; [redacted]
CC: [redacted]; [redacted]
Onderwerp: concept vragenlijst Windmolens en concept uitnodigingsbrief

Hoi [redacted],

Lekker terug van vakantie?
Ik heb de vragenlijst voor het [redacted]-onderzoek (die voor 95% af was) gebruikt om een concept vragenlijst voor het onderzoek Windmolens in zoekgebieden te maken. Daarbij zijn een paar keuzes waar ik zelf geen antwoord op heb, dus wil je daar svp naar kijken, wijzigen en/of aanvullen?
Daarnaast heb ik alvast een concept uitnodigingsbrief voor bewoners gemaakt (bijna drukklaar), waarin ik einddatum en linknaam heb gezet. Ik ben hierbij uitgegaan van een matdatum van 17 augustus. Het onderzoek moet dan dus live staan. Dat betekent dat er haast is bij het definitief krijgen van de brief en de vragenlijst. Indien je opmerkingen of wijzingen

voor de brief hebt, dan hoor ik dat graag zo spoedig mogelijk. Ik ben na morgen 4 weken op vakantie, 31 augustus terug. In de tussentijd neemt mijn collega [redacted] mijn werk over. Ook voor het veldwerk en het programmeren van de vragenlijst kun je bij haar terecht. Een andere collega is bezig met het trekken van de steekproef, waarna de brieven van een wachtwoord of toegangscode voor de vragenlijst kunnen worden voorzien.
En om nog antwoord te geven op je vraag over het ontdubbelen met het [redacted]-onderzoek van van de week: technisch weten we van de panelleden hun adresgegevens, dat moet er dan bij gezocht worden (kost best wel wat tijd), we hebben besloten dat niet te doen. De kans dat iemand ook in dat onderzoek zit is klein, en anders doen ze waarschijnlijk niet ook aan dit onderzoek mee. Tot horens! [redacted]

Met vriendelijke groet,

[redacted]
Senior Onderzoeker
Onderzoek, Informatie en Statistiek (OIS)

Gemeente Amsterdam

T [redacted]
[redacted]@amsterdam.nl

Werkdagen: ma, di, wo, do

Weesperstraat 111-113, 1018 VN Amsterdam

Betrouwbare data en informatie vind je op data.amsterdam.nl

Gemeente Amsterdam

Bezoekadres
Weesperstraat 430
1018 DN Amsterdam

Postbus 12693
1100 AR Amsterdam
Telefoon 14 020
amsterdam.nl

Retouradres: Postbus 12693, 1100 AR Amsterdam

Aan de <aanhef1> van
<adres>
<postcode> <woonplaats>

Datum 17 augustus 2020
Behandeld door [redacted]

Onderwerp Uitnodiging enquête Windmolens in zoekgebieden

Geachte <aanhef1>,

De gemeente Amsterdam wil een leefbare en toekomstbestendige stad zijn. Om hier inzichten voor op te doen, voeren we een onderzoek uit naar het plaatsen van extra windmolens in Amsterdam in bepaalde delen van de stad. U woont in of vlak bij één van die gebieden waar mogelijk windmolens gaan komen. Hoe denkt u hierover en welke keuzes worden hierbij in uw huishouden gemaakt? Daartoe willen wij u **uitnodigen om een vragenlijst voor uw huishouden in te vullen**.

Uitgangspunten
Halverwege 2019 stonden er 38 windmolens in het havengebied Amsterdam. Voor het jaar 2030 worden waarschijnlijk 17 extra windmolens geplaatst. Maximaal de helft hiervan zou in het westelijk havengebied passen. De windmolens zullen ongeveer 150 m hoog worden en volgens alle wettelijke normen worden geplaatst. Met 1 windmolen kunnen ongeveer 5.000 Amsterdamse huishoudens jaarlijks van duurzame elektriciteit worden voorzien. 1 windmolen levert evenveel elektriciteit als circa 12 voetbalvelden met zonnepanelen. Bewoners in de buurt van de windmolens krijgen de mogelijkheid om financieel mee te profiteren van de opbrengsten.

Uitnodiging voor een digitale enquête
Ik nodig u van harte uit voor deelname aan de digitale enquête. In de enquête kunt u aangeven wat u vindt van de plaatsing van extra windmolens in Amsterdam. U vindt de enquête op: **www.amsterdam.nl/onderzoek/windmolens.**
Uw wachtwoord is **<wachtwoord>**. Het invullen van de enquête duurt ongeveer 15 minuten (zo lang?).
U kunt reageren **tot en met 27 september 2020.** Als u de digitale vragenlijst niet in kunt vullen, neemt u dan contact met 14020 (ma t/m vrij van 9.00 tot 17.00). We kunnen de enquête ook telefonisch afnemen. Hou bij contact met 14020 deze brief bij de hand.
Alvast heel hartelijk bedankt voor uw deelname aan het onderzoek.

Met vriendelijke groet,

[redacted]
Hoofd Onderzoek en Statistiek

Onderzoek, Informatie en Statistiek gemeente Amsterdam

Concept vragenlijst 20278 Windmolens in zoekgebieden

Intro
Welkom bij de vragenlijst over Windmolens.

De gemeente Amsterdam wil een leefbare en toekomstbestendige stad zijn. Om hier inzichten voor op te doen, voeren we een onderzoek uit naar het plaatsen van extra windmolens in Amsterdam in bepaalde delen van de stad. U woont in of vlak bij één van die gebieden waar mogelijk windmolens gaan komen. Hoe denkt u hierover en welke keuzes worden hierbij in uw huishouden gemaakt? Daartoe willen wij u uitnodigen om een vragenlijst voor uw huishouden in te vullen. Het invullen van de vragenlijst duurt ongeveer 15 minuten (zo lang?). U kunt op elk gewenst moment stoppen met de vragenlijst, waarna u de volgende keer dat u inlogt, verder gaat vanaf waar u gebleven bent. [intro misschien iets korter maken?]

1. Bent u huurder of eigenaar van uw woning?
    - ik ben eigenaar van de woning waarin ik woon
    - ik huur een sociale huurwoning van een woningcorporatie
    - ik huur een sociale huurwoning van een particuliere verhuurder
    - ik huur een vrije sector huurwoning van een woningcorporatie
    - ik huur een vrije sector huurwoning van een particuliere verhuurder
    - anders, namelijk….
    - weet niet/geen antwoord

Optioneel (kan m.i. worden weggelaten)
6. Welke van de volgende energiebronnen zijn volgens u duurzaam? [meerdere antwoorden, antwoorden graag randomiseren]
- aardgas
- aardolie
- kolen
- stadswarmte
- restwarmte van het afvalbedrijf (AEB)
- restwarmte van de industrie
- zon
- wind
- biomassa
- waterkracht
- warmte uit aarde
- kernenergie
- anders, namelijk….
- geen van deze
- weet niet/geen antwoord

Optioneel (kan m.i. worden weggelaten)
[na vraag 6 niet meer terug kunnen klikken]
7. Duurzame energiebronnen zijn bijvoorbeeld zonne-en windenergie. Hoe kijkt u in het algemeen aan tegen (de overstap naar) duurzame energie? Kunt u per stelling aangeven in hoeverre u het ermee eens bent. [alle items 5-punts schaal van helemaal mee eens tot helemaal mee oneens] [RANDOM VOORLEGGEN]
- ik heb weinig tot geen kennis over het onderwerp duurzame energie

- ik vind de overstap naar duurzame energie een goede zaak
- iedereen in de maatschappij is verantwoordelijk voor de overstap naar duurzame energie, ook ik zal hieraan moeten bijdragen
- ik wil er niets mee te maken hebben
- ik draag actief bij aan de overstap naar duurzame energie
- ik probeer anderen mee te krijgen bij de overstap naar duurzame energie

Optioneel (kan m.i. worden weggelaten)

8. Bent u in het afgelopen jaar anders gaan aankijken tegen duurzame energie?
   - ja, positiever (ga naar vraag 9)
   - ja, negatiever (ga naar vraag 9)
   - nee, hetzelfde (ga naar vraag 10)
   - weet ik niet (ga naar vraag 10)

Optioneel (kan m.i. worden weggelaten)

9. Wat denkt u dat de reden is dat u <positiever/negatiever [inspelen op antwoord vraag 8]> aan bent gaan kijken tegen duurzame energie? [open vraag]

20.

Halverwege 2019 stonden er 38 windmolens in het havengebied Amsterdam. De ambitie van de gemeente Amsterdam is om voor het jaar 2030 circa 17 extra windmolens bij te plaatsen. Maximaal de helft hiervan zou in het havengebied passen. De windmolens zullen ongeveer 150 meter hoog worden en volgens alle wettelijke normen worden geplaatst (o.a. ten aanzien van geluid en slagschaduw). 1 windmolen levert evenveel elektriciteit als circa 12 voetbalvelden met zonnepanelen (genoeg voor ongeveer 4.000 Amsterdamse huishoudens). Met de Amsterdamse ambitie voor meer windmolens én meer zonnepanelen op o.a. daken wordt in 2030 genoeg duurzame elektriciteit opgewekt voor 80% van de Amsterdamse huishoudens. Bewoners in de buurt van de windmolens krijgen de mogelijkheid om mee te denken over de plannen en om financieel mee te profiteren van de opbrengsten. Tot slot hebben windmolens invloed op het landschap en op de natuur (vooral op vogels en vleermuizen).

~~Halverwege 2019 stonden er 38 windmolens in het havengebied Amsterdam. Voor het jaar 2030 worden waarschijnlijk 17 extra windmolens geplaatst. Maximaal de helft hiervan zou in het havengebied passen. De windmolens zullen ongeveer 150 m hoog worden en volgens alle wettelijke normen worden geplaatst. Met 1 windmolen kunnen ongeveer 5.000 Amsterdamse huishoudens jaarlijks van duurzame elektriciteit worden voorzien. 1 windmolen levert evenveel elektriciteit als circa 12 voetbalvelden met zonnepanelen. Bewoners in de buurt van de windmolens krijgen de mogelijkheid om financieel mee te profiteren van de opbrengsten. Hieronder is een impressie van hoe het eruit zou kunnen zien.~~



[reactie stadhuis op dit plaatje: "Ik vind het plaatje van de windmolens niet heel duidelijk. Beelden werken heel sterk en sturend. Dit is maar een beeld, wellicht moeten we meerdere beelden opnemen."] -> we kunnen het plaatje weglaten

Kunt u aangegeven in hoeverre u het ermee eens bent dat extra windmolens gerealiseerd worden in Amsterdam?

- helemaal mee eens
- mee eens
- niet mee eens en niet mee oneens
- mee oneens
- helemaal mee oneens
- weet ik niet

21. Kunt u toelichten waarom u zo aan kijkt tegen het realiseren van windmolens in Amsterdam? [open vraag]

22. Hieronder zijn 7 gebieden weergegeven waar wordt gezocht naar geschikte locaties voor de extra windmolens (plus een extra gebied als er onvoldoende mogelijkheden blijken te zijn in de 7 gebieden).

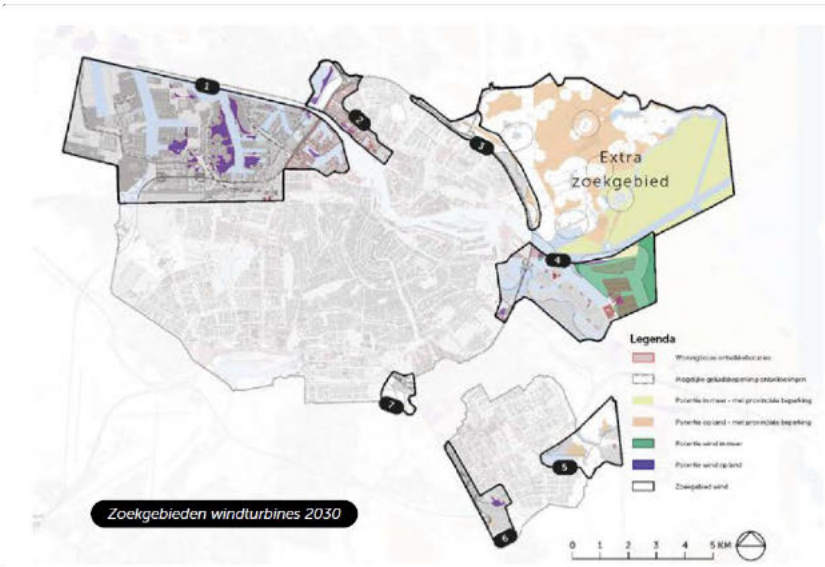

[er komt nog een nieuw kaartje]

Kunt u per gebied aangegeven in hoeverre u het ermee eens bent dat daar mogelijk extra windmolens gerealiseerd worden in Amsterdam? Per gebied krijgt u de mogelijkheid om uw antwoord toe te lichten [helemaal mee eens – mee eens – niet mee eens en niet mee oneens – mee oneens – helemaal mee oneens – weet ik niet]

- 1 – Havengebied en Brettenzone
- 2 – Noorder IJ-plas en havengebied stadsdeel Noord
- 3 – Noordrand A10
- 4 – IJburg, Sciencepark en Zeeburgereiland
- 5 – Gaasperplas en Diemerscheg
- 6 – Amstel III omgeving
- 7 – Amstelscheg

Toelichting per gebied mogelijk maken (goed plan)

~~23. Welke van de volgende aspecten zijn voor u belangrijk als er in Amsterdam extra windmolens geplaatst worden? [meerdere antwoorden mogelijk]~~

- ~~de hoogte van de windmolens~~
- ~~het geluid van de windmolens~~
- ~~hoe ver ze van woningen af staan~~
- ~~de mate waarin je ze kunt zien~~
- ~~de mate waarin bewoners financieel kunnen meeprofiteren~~
- ~~de manier waarop bewoners in de buurt van de windmolens vooraf betrokken worden bij de plannen~~
- ~~de invloed op de natuur/vogels/vleermuizen~~
- ~~anders, nl...~~
- ~~weet ik niet~~

~~extra~~

Met opmerkingen [redacted]: Het zou fijn zijn als op dit kaartje ingezoomd kan worden.

Met opmerkingen [redacted] Hi [redacted],

Ik zou eigenlijk per gebied een mogelijkheid willen geven voor toelichting.

Want, bijvoorbeeld in zoekgebied nr 1, het havengebied, ligt ook de groene Brettenzone.

Het kan best zijn dat men windmolens wil in het industriële gebied, maar niet in de groene zone. Ik zou het fijn vinden als mensen hun antwoord kunnen nuanceren.

~~Welke condities/voorwaarden maken dat u positief (of positiever) tegenover de plaatsing van windmolens in uw buurt gaat staan? (meer antwoorden mogelijk)~~

- ~~lid worden van de corporatie die de windmolens gaat beheren~~
- ~~lid worden van de corporatie en investeren~~
- ~~meedoen met het participatie traject~~
- ~~niet meedoen met het participatie traject~~
- ~~geen elektrakosten meer~~
- ~~investeren in de buurt (minimaal 50%)~~
- ~~anders, nl...~~
- ~~niets~~
- ~~weet ik niet~~

~~Graag checken en aanvullen, ben niet zeker van deze formulering, wellicht antwoord categorieën opnemen bij vraag 23. Of toch zo apart stellen, waarbij enige uitleg voorafgaand aan de vraag zinvol is.~~

Missen we nou nog wat?

ACHTERGRONDVRAGEN
---

24. In dit onderzoek zijn we benieuwd of het huishoudinkomen invloed heeft op de uitkomsten. De volgende vraag stellen we dan ook enkel voor dit doeleinde.
In welke klasse valt het netto inkomen van uw huishouden?
Uitkeringen, pensioengelden, alimentatie en dergelijke zijn ook inkomsten. Vakantiegeld, kinderbijslag, zorgtoeslag, huurtoeslag, kinderopvangtoeslag en inkomen van kinderen jonger dan 18 jaar vallen niet onder het netto inkomen.

- netto 750 euro per maand of minder
- netto tussen de 751 en 1.750 euro per maand
- netto tussen de 1.751 en 3.050 euro per maand
- netto tussen de 3.051 en 5.000 euro per maand
- netto meer dan 5.001 per maand
- weet niet/geen antwoord

[graag ook vragen naar de buurt waar men woont of postcode?; In principe kunnen we geo-informatie uit de steekproef koppelen.
Leeftijd
Ook huishoudsamenstelling toevoegen
Ook opleidingsniveau?

25. Bedankt voor uw medewerking aan het onderzoek. Heeft u nog opmerkingen naar aanleiding van het onderzoek?

[redacted]

Van: [redacted]
Verzonden: woensdag 5 augustus 2020 9:26
Aan: [redacted]
Onderwerp: RE: concept vragenlijst Windmolens en concept uitnodigingsbrief

Dank [redacted], ik zal er voor die tijd nog even goed naar kijken.

Tot morgen!

Groet van [redacted]
T [redacted]

Van: [redacted]
Verzonden: dinsdag 4 augustus 2020 16:27
Aan: [redacted]
CC: [redacted]; [redacted]; [redacted]
Onderwerp: RE: concept vragenlijst Windmolens en concept uitnodigingsbrief

Hoi [redacted]

Nav enkele reacties van [redacted] stuur ik je hierbij een nieuwe versie met gewenste wijzigingen.

We kunnen deze donderdagochtend doornemen.

Met vriendelijke groet,
[redacted]

Van: [redacted]
Verzonden: vrijdag 31 juli 2020 13:48
Aan: [redacted]
CC: [redacted]; [redacted]; [redacted]
Onderwerp: RE: concept vragenlijst Windmolens en concept uitnodigingsbrief

Hoi [redacted]

Bijgaand mijn reactie op de vragenlijst.
Ik zal een moment prikken om deze samen door te nemen.

Zo direct zal ik naar uitnodigingsbrief kijken.

Goeie keuze om steekproeven niet te ontdubbelen.

Met vriendelijke groet,

[redacted]

[redacted]

Van: [redacted]
Verzonden: woensdag 29 juli 2020 16:48
Aan: [redacted] ; [redacted]
CC: [redacted] ; [redacted]
Onderwerp: concept vragenlijst Windmolens en concept uitnodigingsbrief

Hoi [redacted],

Lekker terug van vakantie?
Ik heb de vragenlijst voor het [redacted]-onderzoek (die voor 95% af was) gebruikt om een concept vragenlijst voor het onderzoek Windmolens in zoekgebieden te maken. Daarbij zijn een paar keuzes waar ik zelf geen antwoord op heb, dus wil je daar svp naar kijken, wijzigen en/of aanvullen?
Daarnaast heb ik alvast een concept uitnodigingsbrief voor bewoners gemaakt (bijna drukklaar), waarin ik einddatum en linknaam heb gezet. Ik ben hierbij uitgegaan van een matdatum van 17 augustus. Het onderzoek moet dan dus live staan. Dat betekent dat er haast is bij het definitief krijgen van de brief en de vragenlijst. Indien je opmerkingen of wijzingen voor de brief hebt, dan hoor ik dat graag zo spoedig mogelijk. Ik ben na morgen 4 weken op vakantie, 31 augustus terug. In de tussentijd neemt mijn collega [redacted] mijn werk over. Ook voor het veldwerk en het programmeren van de vragenlijst kun je bij haar terecht. Een andere collega is bezig met het trekken van de steekproef, waarna de brieven van een wachtwoord of toegangscode voor de vragenlijst kunnen worden voorzien.
En om nog antwoord te geven op je vraag over het ontdubbelen met het [redacted]-onderzoek van van de week: technisch weten we van de panelleden hun adresgegevens, dat moet er dan bij gezocht worden (kost best wel wat tijd), we hebben besloten dat niet te doen. De kans dat iemand ook in dat onderzoek zit is klein, en anders doen ze waarschijnlijk niet ook aan dit onderzoek mee. Tot horens! [redacted]

Met vriendelijke groet,

[redacted]
Senior Onderzoeker
Onderzoek, Informatie en Statistiek (OIS)

Gemeente Amsterdam

T [redacted]
[redacted]@amsterdam.nl

Werkdagen: ma, di, wo, do

Weesperstraat 111-113, 1018 VN Amsterdam

Betrouwbare data en informatie vind je op data.amsterdam.nl

Beste heer/mevrouw,

Kunnen wij u een aantal vragen stellen over uw woning en energie(verbruik)? De gemeente Amsterdam doet hier onderzoek naar om zicht te krijgen hoe het de stad aantrekkelijk en leefbaar houdt voor iedereen die er woont, werkt of op bezoek komt.

ALGEMEEN JAARLIJKS VAST TERUGKEREND BLOK VAN VRAGEN T.B.V. MONITORING
---

1. Bent u huurder of eigenaar van uw woning?
   - ik ben eigenaar van de woning waarin ik woon
   - ik huur een sociale huurwoning van een woningcorporatie
   - ik huur een sociale huurwoning van een particuliere verhuurder
   - ik huur een vrije sector huurwoning van een woningcorporatie
   - ik huur een vrije sector huurwoning van een particuliere verhuurder
   - anders, namelijk….
   - weet niet/geen antwoord

2. Kookt u op …(niet bedoeld is de oven)?
   - gas
   - elektriciteit (incl. inductie)
   - een andere manier, namelijk…
   - weet niet/geen antwoord

3. Op welke manier wordt uw woning verwarmd? [meerdere antwoordmogelijkheden]
   - met behulp van gas (een eigen CV-ketel of gaskachel)
   - met behulp van elektriciteit
   - met behulp van stadsverwarming
   - met behulp van blokverwarming
   - op een andere manier, namelijk…
   - weet niet/geen antwoord

4. Duurzame energiebronnen zijn bijvoorbeeld zonne-en windenergie. Hoe kijkt u in het algemeen aan tegen (de overstap naar) duurzame energie? Kunt u per stelling aangeven in hoeverre u het ermee eens bent. [alle items 5-punts schaal van helemaal mee eens tot helemaal mee oneens] [RANDOM VOORLEGGEN]
   - ik heb weinig tot geen kennis over het onderwerp duurzame energie
   - ik vind de overstap naar duurzame energie een goede zaak
   - iedereen in de maatschappij is verantwoordelijk voor de overstap naar duurzame energie, ook ik zal hieraan moeten bijdragen
   - ik wil er niets mee te maken hebben
   - ik draag actief bij aan de overstap naar duurzame energie
   - ik probeer anderen mee te krijgen bij de overstap naar duurzame energie

5. Bent u in het afgelopen jaar anders gaan aankijken tegen duurzame energie?
   - ja, positiever (ga naar vraag 9)
   - ja, negatiever (ga naar vraag 9)
   - nee, hetzelfde (ga naar vraag 10)

- weet ik niet (ga naar vraag 10)

6. Wat denkt u dat de reden is dat u <positiever/negatiever [inspelen op antwoord vraag 8]> aan bent gaan kijken tegen duurzame energie? [open vraag]

7. De Rijksoverheid heeft besloten dat Nederland, en dus ook Amsterdam, in 2050 aardgasvrij moet zijn. Wat vindt u ervan dat Amsterdam van het aardgas af gaat?
- zeer positief
- positief
- neutraal
- negatief
- zeer negatief
- weet ik niet

8. Zijn één of meer van de onderstaande duurzame maatregelen of acties tot nu toe genomen/uitgevoerd in uw woning?
[antwoorden randomiseren, meerdere antwoorden mogelijk]
- gebruik van spaarlampen / ledlampen
- (drie)dubbel glas
- vloerisolatie, muurisolatie of dakisolatie
- radiatorfolie
- energiebesparende hoogrendements cv-ketel
- energiemanager (bv. Toon)
- gas en/of stroom afnemen van een 100% duurzame energiemaatschappij
- volledig van gas af
- zonneboiler voor warm water
- zonnepanelen
- warmtepomp
- koken op inductie
- anders, namelijk .....
- geen van bovenstaande
- weet niet/geen antwoord

9. Zijn er plannen in uw huishouden en/of VVE om in de komende 12 maanden (nog) meer duurzame maatregelen te nemen? Indien ja, kunt u aangeven welke maatregelen worden overwogen? [meerdere antwoorden]
- ja, spaarlampen / ledlampen
- ja, (drie)dubbel glas
- ja, vloerisolatie, muurisolatie of dakisolatie
- ja, radiatorfolie
- ja, energiebesparende hoogrendements cv-ketel
- ja, energiemanager (bv. Toon)
- ja, gas en/of stroom afnemen van een 100% duurzame energiemaatschappij
- ja, volledig van gas af
- ja, zonneboiler voor warm water
- ja, zonnepanelen
- ja, warmtepomp
- ja, koken op inductie

- ja, anders, namelijk .....
- nee (ga naar vraag 14)
- weet niet/geen antwoord (ga naar vraag 14)

10. Ervaart u of verwacht u bepaalde obstakels bij het nemen van deze duurzame maatregelen? [open vraag]
- ja, namelijk...
- nee
- weet niet/geen antwoord

BLOK MET FLEXIBELE/ACTUELE VRAGEN DIE ELK JAAR KUNNEN VERANDEREN
---

11. Welke duurzame maatregelen gaat u (misschien) uitstellen of niet meer nemen vanwege de coronacrisis? [open vraag]

12. Welke duurzame maatregelen heeft u extra/versneld genomen vanwege de coronacrisis? [open vraag]

13. Wat verwacht u van de gemeente Amsterdam om uw huishouden te helpen bij het treffen van duurzame maatregelen? Ik verwacht dat de gemeente... [meerdere opties mogelijk]
- (een deel van) de kosten vergoedt
- Informatie geeft over financierings- en/of subsidiemogelijkheden
- aangeeft welk alternatief het beste voor mij is
- mij de vrijheid geeft om zelf de keuze te maken bij het nemen van duurzame maatregelen
- zegt welke stappen ik wanneer moet nemen
- mij wijst op geschikte en betrouwbare (installatie)bedrijven
- mij verbindt met buurtgenoten die ook duurzame maatregelen in hun woning nemen
- informatie geeft over het samen met buurtgenoten nemen van duurzame maatregelen
- zich niet bemoeit met het nemen van duurzame maatregelen in mijn woning
- anders, namelijk ...
- weet ik niet

14. Welke inhoud zou u het liefst tegenkomen bij informatie van de gemeente over de mogelijkheden van duurzame maatregelen voor uw huis en de eventuele ondersteuning daarbij?
- nieuwsartikelen
- duurzame tips
- inspirerende verhalen over duurzame initiatieven
- praktische informatie over subsidies
- veel gestelde vragen en antwoorden
- anders, namelijk...
- weet ik niet

15. Hoe zou u het liefst benaderd willen worden door de gemeente over de mogelijkheden van duurzame maatregelen voor uw huis en de eventuele ondersteuning daarbij? [open vraag]

17. Halverwege 2019 stonden er 38 windmolens in Amsterdam. Voor het jaar 2030 worden waarschijnlijk 17 extra windmolens geplaatst. Maximaal de helft hiervan zou in het havengebied

passen. De windmolens zullen ongeveer 150 m hoog worden en volgens alle wettelijke normen worden geplaatst. Met 1 windmolen kunnen ongeveer 5.000 Amsterdamse huishoudens jaarlijks van duurzame elektriciteit worden voorzien. Bewoners in de buurt van de windmolen krijgen de mogelijkheid om financieel mee te profiteren van de opbrengsten. Hieronder is een impressie van hoe het eruit zou kunnen zien.



Kunt u aangegeven in hoeverre u het ermee eens bent dat extra windmolens gerealiseerd worden in Amsterdam?

- helemaal mee eens
- mee eens
- niet mee eens en niet mee oneens
- mee oneens
- helemaal mee oneens
- weet ik niet

18. Kunt u toelichten waarom u zo aan kijkt tegen het realiseren van windmolens in Amsterdam? [open vraag]

Met opmerkingen [redacted]: Dit is wel een erg lange vraag voor face to face. Is het noodzakelijk om deze in het face to face op te nemen? Als ja, dan moeten we echt even kijken hoe we dit korter kunnen stellen. Misschien samen even nadenken.

ACHTERGRONDVRAGEN

Dan nog een aantal vragen over uzelf. Deze informatie gebruiken we alleen als achtergrondinformatie om inzichtelijk te krijgen of sommige groepen mensen meer voor bepaalde keuzes gaan.

19. Kunt u zeggen hoe uw huishouden is samengesteld?
Een huishouden is: (samen)wonen, eten, kosten betalen, slapen voor minimaal 4 nachten in de week.

- een persoon, alleenstaande
- (echt)paar zonder kinderen (thuis)
- (echt)paar met kind(eren) (thuis)
- een ouder met kind(eren) (thuis)
- twee volwassenen zonder kind(eren) (thuis)
- twee volwassenen met kind(eren) (thuis)
- drie volwassenen zonder kind(eren) (thuis)
- drie volwassenen met kind(eren) (thuis)
- anders, ...

- weet niet/geen antwoord

20. Wat is uw geslacht? Aankruisen wat van toepassing is:
- man
- vrouw
- anders
- geen antwoord

21.Wat is uw leeftijd?

22. Wat is uw postcode?

21. In dit onderzoek willen we graag bekijken of mensen met hogere inkomens meer voor bepaalde antwoorden kiezen dan mensen met lagere inkomens. De volgende vraag stellen we dan ook enkel voor dit doeleinde.
In welke klasse valt het netto inkomen van uw huishouden?
Uitkeringen, pensioengelden, alimentatie en dergelijke zijn ook inkomsten. Vakantiegeld, kinderbijslag, zorgtoeslag, huurtoeslag, kinderopvangtoeslag en inkomen van kinderen jonger dan 18 jaar vallen niet onder het netto inkomen .
- netto 750 euro per maand of minder
- netto tussen de 751 en 1.750 euro per maand
- netto tussen de 1.751 en 3.050 euro per maand
- netto tussen de 3.051 en 5.000 euro per maand
- netto meer dan 5.001 per maand
- weet niet/geen antwoord

22. Wat is uw hoogst voltooide opleiding?
- geen opleiding afgerond
- lagere school / basisschool, speciaal (basis) onderwijs
- lager beroepsonderwijs (LBO, VBO, VSO, MBO niveau 1, praktijkonderwijs)
- VMBO
- MAVO, MULO, ULO
- middelbaar beroepsonderwijs (MBO 2, 3 of 4)
- HAVO, MMS
- VWO, Gymnasium, Atheneum, HBS
- hoger beroepsonderwijs (HBO)
- wetenschappelijk onderwijs (WO), PhD
- opleiding buiten Nederland, namelijk …
- anders, namelijk …

23. In dit onderzoek willen we ook bekijken of sociaal-culturele kenmerken een rol spelen bij het maken van bepaalde keuzes. Enkel voor dit doeleinde willen we het volgende weten.

Wat is ….			
	uw geboorteland	**geboorteland moeder**	**geboorteland vader**
Nederland	☐ 1	☐ 1	☐ 1
Suriname	☐ 2	☐ 2	☐ 2
Antillen, Aruba	☐ 3	☐ 3	☐ 3
Turkije	☐ 4	☐ 4	☐ 4
Marokko	☐ 5	☐ 5	☐ 5

Europa (inclusief voormalige Sovjet-Republieken)	☐ 6	☐ 6	☐ 6
VS, Canada, Australië, Nieuw Zeeland, overig Oceanië, Japan, Indonesië, Nederlands Indië	☐ 7	☐ 7	☐ 7
overig Azië, overig Midden- en Zuid-Amerika, overig Afrika	☐ 8	☐ 8	☐ 8
onbekend/geen antwoord	☐ 9	☐ 9	☐ 9

24. Mogen we u in het vervolg nogmaals benaderen met een onderzoek over energiegebruik en/of klimaat?

- ja, mijn e-mailadres is …
- nee

Dit waren alle vragen, hartelijk dank voor uw deelname.

	opnemen in face-to-face vragenlijst?
Vraagnummer	*voorstel*
1	ja
2	nee
3	nee
4	ja
5	ja
6	nee
7	ja
8	ja
9	ja
10a	ja
10b	nee
11	ja
12	nee
13a	ja
13b	ja
14	nee
15a	ja
15b	ja
16	ja
17	nee
18a	ja
18b	nee
19	nee
20	twijfel
21	twijfel
22	nee
23	nvt; vraag is bij nader inzien vervallen
24	ja
25	nee

reactie Jeroen
ja
nee
nee
ja
ja
nee
ja
nee, het lijkt me voldoende om dit van te online-respondentent te weten te komen
nee, het lijkt me voldoende om dit van te online-respondentent te weten te komen
ja
ja, graag wel toevoegen vanwege relevantie van dit onderwerp voor de gemeente
ja
nee
ja
ja
ja, graag wel toevoegen vanwege actualiteit van dit onderwerp
nee, kan vervallen als we 14 toevoegen; het lijkt me voldoende om dit van te online-respondentent te wet
nee, kan vervallen als we 14 toevoegen; het lijkt me voldoende om dit van te online-respondentent te wet
ja
nee
nee, kan vervallen als we 17 toevoegen
ja, graag wel toevoegen omdat ik verwacht dat face-to-face-doelgroep andere wensen heeft
ja, graag wel toevoegen omdat ik verwacht dat face-to-face-doelgroep andere wensen heeft
graag wel toevoegen, met kortere intro
graag wel toevoegen, met kortere intro
nee
nvt; vraag is bij nader inzien vervallen
ja
nee

en te komen
en te komen

Van:
Verzonden: donderdag 6 augustus 2020 11:34
Aan:
CC:
Onderwerp: RE: Aangepaste vragenlijst OIS-onderzoek draagvlak energietransitie

Ha

Nog dank voor je aanvullende reactie.
Terecht punt. Vorig jaar was de volgende vraag opgenomen: "*Als uw huishouden over zou gaan op (meer) duurzame energie voor het verwarmen, koken en/of de elektriciteit in uw woning, wat is dan belangrijk voor u(w huishouden)*"

Zie onder de uitkomst. Als je meer vanaf wilt weten (bv. uitkomst per stadsdeel), laat het dan graag weten.

Omdat we dit jaar enkele nieuwe onderwerpen toevoegen (bv. windenergie en communicatie) moesten een aantal vragen sneuvelen. De onderstaande vraag was daar één van, omdat de verwachting was dat de uitkomsten dit jaar niet heel anders zouden liggen dan afgelopen jaar.

Met vriendelijke groet,

Als uw huishouden over zou gaan op (meer) duurzame energie voor het verwarmen, koken en/of de elektriciteit in uw woning, wat is dan belangrijk voor u(w huishouden)? (meerdere antwoorden mogelijk) (n=1395)

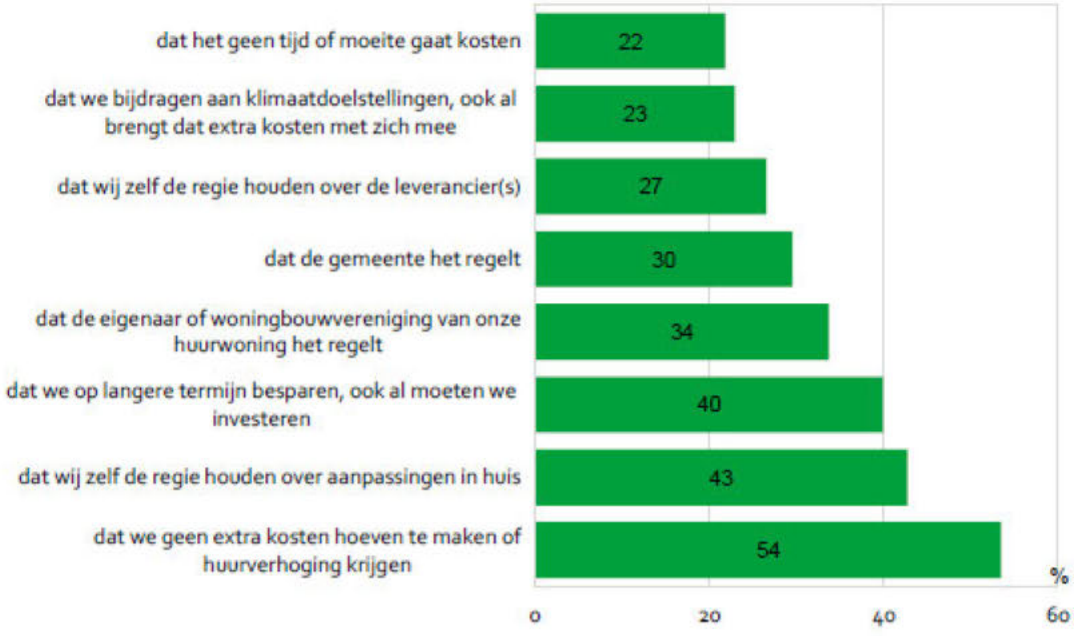

Van:
Verzonden: vrijdag 17 juli 2020 16:42

Aan: [redacted]
Onderwerp: Re: Aangepaste vragenlijst OIS-onderzoek draagvlak energietransitie

Ik bedacht me net nog iets, dat mogelijk interessant kan zijn om te vragen (ik weet het, rijkelijk laat)

Wat nog aardig kan zijn is om te polsen wat de Amsterdammers nou belangrijk vinden in de energietransitie (duurzaam maken van de stad, aardagsvrij maken etc). Bijvoorbeeld

- zo goedkoop mogelijk
- zo duurzaam mogelijk
- zoveel mogelijk zelfstandig zijn in de energievoorziening (als huishouden/ buurt/ stad)
- koploper zijn (voorbeeld zijn voor de rest van NL of de wereld, technologisch voorop lopen)
- zoveel mogelijk samen doen met de buurt/ wijk

Ik merk dat hierover veel gesprekken gaan en veel aannames zijn. Zeker als je met koplopers praat veronderstellen zij doorgaans dat veel mensen het belangrijk vinden om het als buurt/ buren samen te doen en het zo duurzaam mogelijk te doen. Maar ik vermoed dat dit slechts opgaat voor een klein deel van de Amsterdammers. En het kan (ook voor beleidsvorming, of uitvoering van een transitievisie warmte) wel aardig zijn om in beeld te hebben of Amsterdammers dat inderdaad belangrijk vinden. Misschien zegt 90% wel: doe mij maar het goedkoopst en ik hoef niks met mn buren te doen. Dat geeft ook richting aan de discussies omtrent de TVW en de inzet van de gemeente op koplopers/ buurtinitiatieven.

Nouja, zomaar wat gedachten. Misschien kan je er nog iets mee.

Groet,
[redacted]

Van: [redacted]@amsterdam.nl>
Datum: donderdag 2 juli 2020 om 15:03
Aan: [redacted]@amsterdam.nl>
Onderwerp: RE: Aangepaste vragenlijst OIS-onderzoek draagvlak energietransitie

Prima! Geen haast. Bel me anders maar als je klaar bent:
[redacted]

Groeten,
[redacted]

Van: [redacted]
Verzonden: donderdag 2 juli 2020 15:03
Aan: [redacted]
Onderwerp: Re: Aangepaste vragenlijst OIS-onderzoek draagvlak energietransitie

[redacted]

Ik zit nog even een paar minuten in gesprek. Nog 5 min!

Van: [redacted]@amsterdam.nl>
Datum: donderdag 2 juli 2020 om 15:02
Aan: [redacted]@amsterdam.nl>
Onderwerp: RE: Aangepaste vragenlijst OIS-onderzoek draagvlak energietransitie

Ha [redacted]

Wat is je telnr?

Groet!
[redacted]

Van: [redacted]
Verzonden: dinsdag 30 juni 2020 14:58
Aan: [redacted]
Onderwerp: Re: Aangepaste vragenlijst OIS-onderzoek draagvlak energietransitie

He [redacted]

Ik heb het even gelezen. Ik vind dit soort onderzoeken toch wel lastig, gezien de doelgroep die het vermoedelijk trekt/ die ook echt gaat reageren op de vragen. Zullen ze bij OIS vast rekening mee houden, maar als ik vanuit mijn Nieuw West/ Zuidoost perspectief naar zoiets kijk heb ik al wel een beeld bij wat voor soort mensen hier wel en niet aan meedoen. Maar goed, dat is ook niet te voorkomen denk ik, en de moeilijker bereikbare groepen bereiken we toch alleen maar via via.

Op zich stelt het denk ik logische vragen die ook wel bepaald beeld opleveren.

Waar ik zelf het meest mee bezig ben is de vraag wat mensen van de gemeente verwachten in de energietransitie en welke rol ze zelf willen spelen. Bijvoorbeeld de vraag waar de gemeente beter in zou kunnen ondersteunen. Of de vraag of zij zelf een bepaalde rol zouden willen spelen in hun buurt en wat zij daarvoor nodig denken te hebben. Of de vraag of het duidelijk voor hen is welke informatie/ ondersteuning de gemeente biedt.

Nouja, een paar gedachten dus. Weet niet hoeveel dat bijdraagt aan het geheel en waar jij naar op zoek bent. Maar we kunnen daar natuurlijk wel even over bellen komende dagen!

Groet,
[redacted]

Van: [redacted]@amsterdam.nl>
Datum: vrijdag 26 juni 2020 om 08:39
Aan: [redacted]@amsterdam.nl>
CC: [redacted]@amsterdam.nl>
Onderwerp: RE: FW: Aangepaste vragenlijst OIS-onderzoek draagvlak energietransitie

Ha [redacted]

Gefeliciteerd met de aankoop van je nieuwe huis!
Ik zou niet durven om een airco te kopen ;-)

Heel fijn dat je er naar wilt kijken. Begin volgende week is uitstekend!

Bij voorbaat hartelijk dank en groeten,
[redacted]

Van:
Verzonden: donderdag 25 juni 2020 20:59
Aan:
CC:
Onderwerp: Re: FW: Aangepaste vragenlijst OIS-onderzoek draagvlak energietransitie

He ,
Alles goed hier! Is wel warm onder mn platte dak. Was van plan er een groen dak op aan te leggen, maar toen heb ik toch een ander huis gekocht. Misschien maar daar op dan.

Wil er zeker naar kijken. Wordt dan wel maandag of dinsdag. En die dagen heb ik ruim de tijd om te bellen.

Jij al een bijdrage aan de CO2-uitstoot geleverd door een mobiele airco aan te schaffen, net als de rest van NL?

Groet,

Op 25 jun. 2020 16:59 schreef @amsterdam.nl>:
Ha

Hoe is ie? Is het te doen met de temperatuur van je thuiswerkplek? ;-)

Zoals je wellicht weet, is vorig jaar een 1e draagvlakonderzoek gehouden:
https://www.at5.nl/artikelen/195082/driekwart-amsterdammers-wil-verduurzamen-maar-vreest-kosten

Dit najaar (in september) vindt het vervolgonderzoek plaats. Enerzijds tbv monitoring. Anderzijds om enkele actuele ad hoc onderzoeken te kunnen bevragen.

Deze week heb ik de opzet (zie bijgaand) besproken in het kernteam AKN.
We zouden heel graag één van de initiatievencoaches van AKN naar de vragenlijst willen laten kijken. suggereerde mij om dit aan jou te vragen. Vandaar nu deze mail ☺

Bijgaand kun je de conceptvragenlijst bekijken.
Zou jij tijd hebben om hier een blik op te werpen en je reactie met mij te delen? Ik zal je ook nog even proberen te bellen hierover.

Met vriendelijke groet,

Van:
Verzonden: donderdag 25 juni 2020 16:26
Aan: ; ; ; ; ; ;
Onderwerp: Aangepaste vragenlijst OIS-onderzoek draagvlak energietransitie

Beste collega's,

Nogmaals dank voor je reactie laatst op de conceptvragenlijst van het OIS-onderzoek over het draagvlak rondom de energietransitie.
Ik heb zoveel als mogelijk jullie opmerkingen verwerkt. Bijgaand de nieuwe versie van de vragenlijst.

Mijn verzoek is of jullie hier ajb nog 1x naar willen kijken?
Als je nog teksten aangepast wilt hebben, laat het mij dan ajb **uiterlijk woensdag 1 juli** weten, bij voorkeur met concrete verbetersuggesties.

Bij voorbaat dank voor een laatste check! (mocht je daar behoefte aan hebben ☺)

Met vriendelijke groeten,
[redacted]

[redacted]
Programma Amsterdam Klimaatneutraal

Gemeente Amsterdam
M[redacted]
[redacted]@amsterdam.nl
Werkdagen: ma, di, do en vr

[redacted]

Van: [redacted]
Verzonden: donderdag 6 augustus 2020 15:46
Aan: [redacted]
Onderwerp: RE: vragenlijst face to face
Bijlagen: Selectie face-to-face vragen_v1.xlsx

Hoi [redacted]

Dank voor je voorzet voor de face-to-face-vragenlijst.
Ik heb ernaar gekeken en stel enkele wijzigingen voor, zie bijgaand. Hier kunnen we komende week samen naar kijken.

Tot slot:

- Vraag 24 in jouw Word-doc voor de face-to-facevragenlijst kan eruit (of ze nog een keer met een onderzoek willen meedoen)
- Het is denk ik handig, indien mogelijk, om dezelfde vraagnummering aan te houden als in het online onderzoek

Met vriendelijke groeten,
[redacted]

Van: [redacted]
Verzonden: vrijdag 17 juli 2020 12:49
Aan: [redacted]
Onderwerp: vragenlijst face to face

Hoi [redacted]

Zoals beloofd hierbij de opzet van een kortere versie van de vragenlijst voor het face to face gedeelte.
Blijft aan de lange kant, dus als jij denkt dat nog iets weg kan, laat het weten.

Groet,

[redacted]

[redacted]

Van: [redacted]
Verzonden: maandag 6 juli 2020 13:25
Aan: [redacted]
CC: [redacted]

Onderwerp: RE: update OIS-onderzoek draagvlak energietransitie

Dag [redacted]

Nog een paar aanvullende opmerkingen van mijn kant.

Ik vind het plaatje van de windmolens niet heel duidelijk. Beelden werken heel sterk en sturend. Dit is maar een beeld, wellicht moeten we meerdere beelden opnemen.

Bij vragen over steun voor zoekgebieden vind ik het relevant om te weten of de respondenten uit/nabij één van de zoekgebieden zelf komen. Registreren we dat ook? Zo nee, kunnen we dat registreren, zonder dat deze gegevens omwille van privacy aan specifieke personen gekoppeld worden?

Met vriendelijke groet,

[redacted]
Bestuursadviseur

Email: [redacted]**@amsterdam.nl**
Internet: **www.amsterdam.nl**

Van: [redacted]**@amsterdam.nl>**
Verzonden: maandag 6 juli 2020 13:11
Aan [redacted]**@amsterdam.nl>**
CC: [redacted]**@amsterdam.nl>;** [redacted]**@amsterdam.nl>;** [redacted]**@amsterdam.nl>;** [redacted]**@amsterdam.nl>;** [redacted]**@amsterdam.nl>;** [redacted]**@amsterdam.nl>**
Onderwerp: Re: update OIS-onderzoek draagvlak energietransitie

Hoi,
Paar dingen, de discussie over biomassa plaats 'duurzame energie' voor een groep groep mensen in een negatief daglicht. Terwijl het qua stroomopwekking in Amsterdam alleen om zon en wind gaat. Kunnen we in onze vraagstelling, vanaf vraag acht, daarom niet beter spreken consequent spreken over zon en windenergie?

Het plaatje dat we laten zien komt er nauw.

Bij het kaartje moet je je afvragen wat de legenda doet qua beïnvloeding van je antwoord. Is het niet eerlijker mensen zelf de context te laten verzinnen? Als je een zoekgebied met een groene kleur ziet lok je ander (of iemand dat gebied nu kent of niet) een 'nee' uit.

[redacted]

Verstuurd vanaf mijn iPad

Op 2 jul. 2020 om 16:59 heeft [redacted]@amsterdam.nl> het volgende geschreven:

Beste [redacted], [redacted] en [redacted]

Vorig voorjaar is het 1e 'draagvlakonderzoek energietransitie' uitgevoerd. [redacted] heeft de uitkomsten destijds in De Balie gepresenteerd.
Voor dit jaar is het onderzoek vanwege de coronacrisis uitgesteld naar september. De resultaten zullen in november beschikbaar komen. Eerder dit jaar hadden we daar onderstaande mailwisseling over.

Het onderzoek bevat een vast gedeelte tbv monitoring en een flexibel gedeelte tbv ad hoc vragen. Dit keer gaat gedeelte dat over windenergie en de communicatie richting bewoners. Vanwege jullie betrokkenheid bij het onderzoek van vorig jaar stuur ik jullie bij deze de 95%-versie van de vragenlijst toe, zie bijgaand. In augustus gaat OIS deze vragenlijst definitief maken.

Ik begrijp dat jullie vermoedelijk ook op het punt staan om vakantie te nemen. Als jullie desondanks ergens in zomerperiode behoefte hebben aan het geven van een reactie op de vragenlijst, laat het mij dan graag weten, dan zullen we die reacties doorgeven aan OIS.

Met vriendelijke groeten,
[redacted]

Van: [redacted]
Verzonden: dinsdag 31 maart 2020 11:44
Aan: [redacted]; [redacted]
CC: [redacted]; [redacted]; [redacted]
Onderwerp: RE: update OIS-onderzoek draagvlak energietransitie

Ok, dank voor je bericht. Prima zo.

Met vriendelijke groet,

[redacted]
Bestuursadviseur

Email: [redacted]**@amsterdam.nl**
Internet: **www.amsterdam.nl**

Van: [redacted]@amsterdam.nl>
Verzonden: dinsdag 31 maart 2020 11:24
Aan: [redacted]@amsterdam.nl>; [redacted]@amsterdam.nl>
CC: [redacted]@amsterdam.nl>; [redacted]@amsterdam.nl>; [redacted]@amsterdam.nl>
Onderwerp: RE: update OIS-onderzoek draagvlak energietransitie

Beste [redacted] en [redacted]

Dank voor jullie reactie.

Het OIS-onderzoek staat nu ingepland voor september 2020.

Met vriendelijke groeten,
[redacted]

Van: [redacted]
Verzonden: maandag 30 maart 2020 16:01
Aan: [redacted];
CC: [redacted];
Onderwerp: RE: update OIS-onderzoek draagvlak energietransitie

Dag [redacted] en [redacted],

Uitstel lijkt mij ook logisch, zoals Joris beargumenteert.

Met vriendelijke groet,

[redacted]
Bestuursadviseur

Email: [redacted]**@amsterdam.nl**
Internet: **www.amsterdam.nl**

Van: [redacted]@amsterdam.nl>
Verzonden: vrijdag 27 maart 2020 16:57
Aan [redacted]@amsterdam.nl>
CC: [redacted]@amsterdam.nl>; [redacted]@amsterdam.nl>; [redacted]@amsterdam.nl>; [redacted]@amsterdam.nl>
Onderwerp: Re: update OIS-onderzoek draagvlak energietransitie

Hoi,
Uitstel lijkt me logisch.
Om tijdens een crisis waarbij sommige mensen hartstikke zenuwachtig zijn en zich zorgen maken over de gezondheid van zichzelf en hun geliefden zo'n onderzoek te doen is inderdaad niet handig.
Dit najaar meet je een nader effect, namelijk dat van de economische recessie. Maar dat is gewoon relevant en wil je ook meten lijkt me.
[redacted]

Verstuurd vanaf mijn iPad

> Op 27 mrt. 2020 om 16:38 heeft [redacted]@amsterdam.nl> het volgende geschreven:
>
> Beste [redacted], [redacted] en [redacted]
>
> Via deze weg wil ik jullie updaten over het draagvlakonderzoek van OIS. Het gaat oa over de planning, gegeven de huidige coronacrisis.

- In het voorjaar van 2019 is het 1e draagvlakonderzoek onder Amsterdammers gehouden door OIS
- We zijn momenteel met OIS bezig met de voorbereidingen voor het herhalen van dit onderzoek in 2020
- Hierbij blijft, vanwege de wens tot monitoring, een groot deel van de vragenlijst hetzelfde, maar is ook ruimte voor nieuwe vragen (ipv enkele huidige vragen)
- Het onderzoek bestaat, vanwege de wens tot representativiteit, uit zowel respondenten die online als op straat meedoen
- OIS mag vanwege de coronacrisis momenteel geen straatinterviews uitvoeren
- Aangezien we momenteel verwachten dat dit nog even zo zal blijven, en omdat het ons niet verstandig lijkt om momenteel naar de houding tav de energietransitie te vragen (je krijgt vermoedelijk vertekende resultaten), is ons huidige idee om het onderzoek uit te stellen tot het najaar
- Mocht in het najaar blijken dat de crisis nog steeds niet voorbij is en straatinterviews nog steeds niet mogelijk zijn, dan kan tzt altijd nog worden besloten om het onderzoek toch alleen online uit te voeren
- We hebben de resultaten nodig voor de 1e rapportage over de Routekaart in 2021, daarvoor is het najaar nog op tijd. Ook willen we vermoedelijk wat extra inzichten verkrijgen over de houding tav windenergie en de wensen van Amsterdam voor de dienstverlening, ook daarvoor is het niet per se nodig om dit voorjaar het onderzoek al uit te voeren

Als jullie hier anders tegenaan kijken, laat het graag weten.

Los van de planning gaan we in de komende weken de vragenlijst alvast definitief maken.
Als we een concept hebben, zullen we die ook ter commentaar naar jullie toesturen. Laatst bij de technische briefing over de Routekaart merkten we bv bij FvD interesse hierover. Fijn zodoende als jullie tzt daar een blik op willen werpen.

Het beste, een goed weekend en vriendelijke groeten,

[redacted]

[redacted]
Programma Amsterdam Klimaatneutraal

Gemeente Amsterdam

M [redacted]
[redacted]@amsterdam.nl

Werkdagen: ma, di, do en vr

<Vragenlijst draagvlakonderzoek 2020_v0.95.docx>

Gemeente Amsterdam

Bezoekadres
Weesperstraat 430
1018 DN Amsterdam

Postbus 12693
1100 AR Amsterdam
Telefoon 14 020
amsterdam.nl

Retouradres: Postbus 12693, 1100 AR Amsterdam

Aan de <aanhef1> van
<adres>
<postcode> <woonplaats>

Datum 17 augustus 2020
Behandeld door [redacted]

Onderwerp Uitnodiging enquête Windmolens in zoekgebieden

Geachte <aanhef1>,

De gemeente Amsterdam wil een leefbare en toekomstbestendige stad zijn. Om hier inzichten voor op te doen, voeren we een onderzoek uit naar het plaatsen van extra windmolens in Amsterdam in bepaalde delen van de stad. U woont in of vlak bij één van die gebieden waar mogelijk windmolens gaan komen. Hoe denkt u hierover en welke keuzes worden hierbij in uw huishouden gemaakt? Daartoe willen wij u **uitnodigen om een vragenlijst voor uw huishouden in te vullen**.

Uitgangspunten
Halverwege 2019 stonden er 38 windmolens in het havengebied Amsterdam. De ambitie van de gemeente Amsterdam is om voor het jaar 2030 circa 17 extra windmolens bij te plaatsen. Maximaal de helft hiervan zou in het havengebied passen. De windmolens zullen ongeveer 150 meter hoog worden en volgens alle wettelijke normen worden geplaatst (o.a. ten aanzien van geluid en slagschaduw). 1 windmolen levert evenveel elektriciteit als circa 12 voetbalvelden met zonnepanelen (genoeg voor ongeveer 4.000 Amsterdamse huishoudens). Met de Amsterdamse ambitie voor meer windmolens én meer zonnepanelen op o.a. daken wordt in 2030 genoeg duurzame elektriciteit opgewekt voor 80% van de Amsterdamse huishoudens. Bewoners in de buurt van de windmolens krijgen de mogelijkheid om mee te denken over de plannen en om financieel mee te profiteren van de opbrengsten. Tot slot hebben windmolens invloed op het landschap en op de natuur (vooral op vogels en vleermuizen).

Uitnodiging voor een digitale enquête
Ik nodig u van harte uit voor deelname aan de digitale enquête. In de enquête kunt u aangeven wat u vindt van de plaatsing van extra windmolens in Amsterdam. U vindt de enquête op: **www.amsterdam.nl/onderzoek/windmolens.**

Uw wachtwoord is **<wachtwoord>**. Het invullen van de enquête duurt ongeveer 10 minuten. U kunt reageren **tot en met 27 september 2020.** Als u de digitale vragenlijst niet in kunt vullen, neemt u dan contact met 14020 (ma t/m vrij van 9.00 tot 17.00). We kunnen de enquête ook telefonisch afnemen. Hou bij contact met 14020 deze brief bij de hand.

Alvast heel hartelijk bedankt voor uw deelname aan het onderzoek.

Met vriendelijke groet,

[redacted]
Hoofd Onderzoek en Statistiek

Onderzoek, Informatie en Statistiek gemeente Amsterdam

[redacted]

Van: [redacted]
Verzonden: dinsdag 11 augustus 2020 14:00
Aan: [redacted]
CC: [redacted]
Onderwerp: RE: Enquêtevragen over wind + uitnodigingsbrief voor 18 augustus afstemmen

Ho [redacted],
Hier is het kaartje te zien met de gebieden waar bewoners uitgenodigd gaan worden (zoekgebied+350 meter).
Met vriendelijke groeten,
[redacted]

Figuur 1 Afbakening van de gebieden waaruit de steekproef wordt getrokken

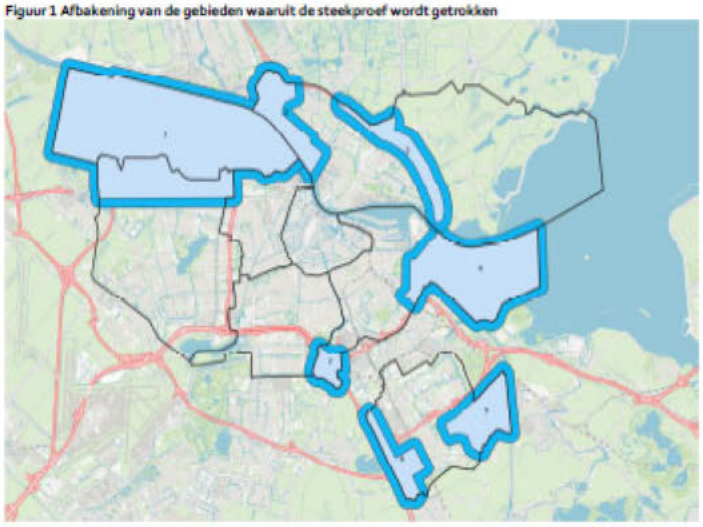

Bron: OIS

Van: [redacted]
Verzonden: dinsdag 11 augustus 2020 13:03
Aan: [redacted]
CC: [redacted]
Onderwerp: RE: Enquêtevragen over wind + uitnodigingsbrief voor 18 augustus afstemmen

H [redacted]
Heb jij inzicht in de postcode gebieden waar de enquete gehouden wordt in de buurgemeenten? Ik kreeg gisteren van de collega's van Haarlemmermeer nog de vraag of dit niet ook voor Spaarnwoude relevant is, ivm de ontwikkeling aan de westkant van het havengebied en de Brettenzone.
Hoor het graag! Groet, [redacted]

[redacted]
Coördinator RES Amsterdam/ EU en int. contacten AKN
Programmateam Amsterdam Klimaatneutraal (AKN)
Gemeente Amsterdam
[redacted]

Van: [redacted]
Verzonden: maandag 10 augustus 2020 15:34
Aan: [redacted]; [redacted]
CC: [redacted]
Onderwerp: RE: Enquêtevragen over wind + uitnodigingsbrief voor 18 augustus afstemmen

Hoi [redacted]
Goeie vakantie gehad?! ☺
Het is een goed punt. Omdat we de tekst al iets moeten inkorten en we op windenergie focussen zou mijn voorstel zijn om dit hier niet toe te voegen.
Met vriendelijke groet,

Van:
Verzonden: maandag 10 augustus 2020 14:26
Aan: ;
CC:
Onderwerp: RE: Enquêtevragen over wind + uitnodigingsbrief voor 18 augustus afstemmen

Hi leuk van je te lezen! Zal ik mee geven.
Ik zelf zou ook nog de toevoeging hebben om aan te geven dat in 2030 op de helft van alle daken zonnepanelen geplaatst worden. (deze vraag kwam in álle windinformatie avonden tot nu toe aan de orde.
Groet,

Coördinator RES Amsterdam/ EU en int. contacten AKN
Programmateam Amsterdam Klimaatneutraal (AKN)
Gemeente Amsterdam

Van:
Verzonden: maandag 10 augustus 2020 11:54
Aan: ;
CC:
Onderwerp: RE: Enquêtevragen over wind + uitnodigingsbrief voor 18 augustus afstemmen

Ha en
van OIS gaat de intro nog iets verkorten, omdat het anders te lang duurt voor respondenten om te lezen.
Het voorstel hiervoor gaan we zien als we de online vragenlijst binnenkort kunnen testen.
Het is denk ik goed om aan de RES-collega's mee te geven dat de intro nog een klein beetje kan wijzigen.
Groeten,

Van:
Verzonden: maandag 10 augustus 2020 11:46
Aan:
CC:
Onderwerp: Enquêtevragen over wind + uitnodigingsbrief voor 18 augustus afstemmen

H,
Graag voor 18 augustus de onderstaande vragen over wind + uitnodigingsbrief (in bijlage) afstemmen met de RES-collega's van de buurgemeenten.
Dan kan deze nog laten verwerken in de 100% versie.
De onderstaande vragen over onze windzoekgebieden zitten in twee enquêtes:

1. Jaarlijks brede onderzoek naar energietransitie onder Amsterdammers (herhaling op die van vorig jaar).
2. Extra onderzoek onder mensen die in en rond de zoekgebieden wonen (ook in de buurgemeentes).
    - Concept uitnodigingsbrief in bijlage.

Intro + vragen in enquetes:

Halverwege 2019 stonden er 38 windmolens in het havengebied Amsterdam. De ambitie van de gemeente Amsterdam is om voor het jaar 2030 circa 17 extra windmolens bij te plaatsen. Maximaal de helft hiervan zou in het havengebied passen. De windmolens zullen ongeveer 150 meter hoog worden en volgens alle wettelijke normen worden geplaatst (o.a. ten aanzien van geluid en slagschaduw). 1 windmolen levert evenveel elektriciteit als circa 12 voetbalvelden met zonnepanelen (genoeg voor ongeveer 4.000 Amsterdamse huishoudens). Met de Amsterdamse ambitie voor meer windmolens én meer zonnepanelen op o.a. daken wordt in 2030 genoeg duurzame elektriciteit opgewekt voor 80% van de Amsterdamse huishoudens. Bewoners in de buurt van de windmolens krijgen de mogelijkheid om mee te denken over de plannen en om financieel mee te profiteren van de opbrengsten. Tot slot hebben windmolens invloed op het landschap en op de natuur (vooral op vogels en vleermuizen).

20. Kunt u aangegeven in hoeverre u het ermee eens bent dat extra windmolens gerealiseerd worden in Amsterdam?
    - helemaal mee eens
    - mee eens
    - niet mee eens en niet mee oneens
    - mee oneens

- helemaal mee oneens
- weet ik niet

21. Kunt u toelichten waarom u zo aan kijkt tegen het realiseren van windmolens in Amsterdam? [open vraag]
22. Hieronder zijn 7 gebieden weergegeven waar wordt gezocht naar geschikte locaties voor de extra windmolens (plus een extra gebied als er onvoldoende mogelijkheden blijken te zijn in de 7 gebieden).

[Kaart is ingevoegd]

Kunt u per gebied aangegeven in hoeverre u het ermee eens bent dat daar mogelijk extra windmolens gerealiseerd worden in Amsterdam? Per gebied krijgt u de mogelijkheid om uw antwoord toe te lichten [helemaal mee eens – mee eens – niet mee eens en niet mee oneens – mee oneens – helemaal mee oneens – weet ik niet]

- 1 – Havengebied en Brettenzone
- 2 – Noorder IJ-plas en havengebied stadsdeel Noord
- 3 – Noordrand A10
- 4 – IJburg, Sciencepark en Zeeburgereiland
- 5 – Gaasperplas en Diemerscheg
- 6 – Amstel III omgeving
- 7 – Amstelscheg

[Toelichting per gebied mogelijk maken]

Met vriendelijke groet,

[redacted]
Programma Klimaatneutraal
Ruimte & Duurzaamheid
Gemeente Amsterdam
T +[redacted]

Werkdagen: ma, di, wo, do
Volg ons via
www.facebook.com/duurzaam020
www.twitter.com/duurzaam020
Nieuwsbrief duurzaam020

[redacted]

Van: [redacted]
Verzonden: woensdag 12 augustus 2020 13:43
Aan: [redacted] ; [redacted]
CC: [redacted]
Onderwerp: RE: Verzoek om kaart voor gebruik in enquête OIS over zoekgebieden voor windmolens
Bijlagen: 0_Overzicht.png; 1_Haven.png; 2_IJplas.png; 3_A10.png; 4_IJburg.png; 5 _Gaasperplas.png; 6_AmstelIII.png; 7_Amstelscheg.png

Dag [redacted]

Dank voor je reactie. Dan hoop ik dat [redacted] ook akkoord is, maar zo te horen zat je er op te wachten, dus ik stuur ze vast. Laat weten als je wat mist of als ik iets kan betekenen!

Groet,
[redacted]

Van: [redacted]
Verzonden: woensdag 12 augustus 2020 11:38
Aan: [redacted]
CC: [redacted]
Onderwerp: RE: Verzoek om kaart voor gebruik in enquête OIS over zoekgebieden voor windmolens

Dag allen,

Lijkt mij goed! PNGs is helemaal prima. Ik heb geen voorkeur voor specifieke afmetingen.

Groet van [redacted]
T [redacted]

Van: [redacted]
Verzonden: woensdag 12 augustus 2020 11:24
Aan: [redacted] ; [redacted]
CC: [redacted]
Onderwerp: RE: Verzoek om kaart voor gebruik in enquête OIS over zoekgebieden voor windmolens

Dag [redacted], [redacted] en [redacted]

Ik ben tot de bijgevoegde kaart gekomen. Wat mij betreft het beste compromis tussen leesbaarheid op scherm en genoeg detail.
Snelwegen heb ik bv weggelaten om een te druk beeld te vermijden.

Deelkaartjes worden dan gelijk, maar dan wordt 1 naam getoond en de overige gebieden krijgen bv een grijze lijn.

Ik zag dat de namen van de gebieden in sommige gevallen vrij lang zijn geworden, hierdoor moeten ze in een iets kleinere letter dan ik hoopte, maar ik denk dat het zo nog wel gaat op scherm.

Als jullie willen laten weten of ie zo akkoord is, dan lever ik ze allemaal aan.

[redacted] ben jij geholpen met een serie PNGs? (En heb je een voorkeur voor een bepaalde afmeting in pixels?)

Hoor het graag.

Groet,
[redacted]

Van: [redacted]
Verzonden: dinsdag 4 augustus 2020 15:06
Aan: [redacted]
CC: [redacted] ; [redacted]
Onderwerp: Verzoek om kaart voor gebruik in enquête OIS over zoekgebieden voor windmolens

Hi [redacted]

Wil jij een kaart in PDF en PNG maken van Amsterdam met de grenzen van de windzoekgebieden + nummers (1 t/m 7 + extra zoekgebied) + titel "zoekgebieden windmolens 2030"? En deze sturen naar Jeroen Grooten (in cc) en mij?

Deze willen we gebruiken in de enquête die OIS in september gaat versturen naar duizenden Amsterdammers en inwoners van buurgemeenten rondom de zoekgebieden.
Vooralsnog hadden we de onderstaande kaart in de vraag staan, maar die is te moeilijk leesbaar. De kleuren en legenda willen we eruit hebben, en de kaart moet van betere kwaliteit zijn zodat het voor inwoners duidelijk is waar de grenzen precies lopen.

Een inwoners kan dan bv antwoorden: helemaal eens met zoekgebied #3, en in de toelichting schrijven waarom. Of een inwoner kan antwoorden helemaal mee oneens in zoekgebied #5, en in de toelichting schrijven dat windmolens alleen moeten kunnen komen in de Diemerscheg en niet de Gaasperplas. Met de toelichtende vraag krijgen we (hopelijk) een genuanceerder inzicht.

Alvast bedankt!

[redacted]

Voorlopige vraag in OIS onderzoek:

Hieronder zijn 7 gebieden weergegeven waar wordt gezocht naar geschikte locaties voor de extra windmolens (plus een extra gebied als er onvoldoende mogelijkheden blijken te zijn in de 7 gebieden)

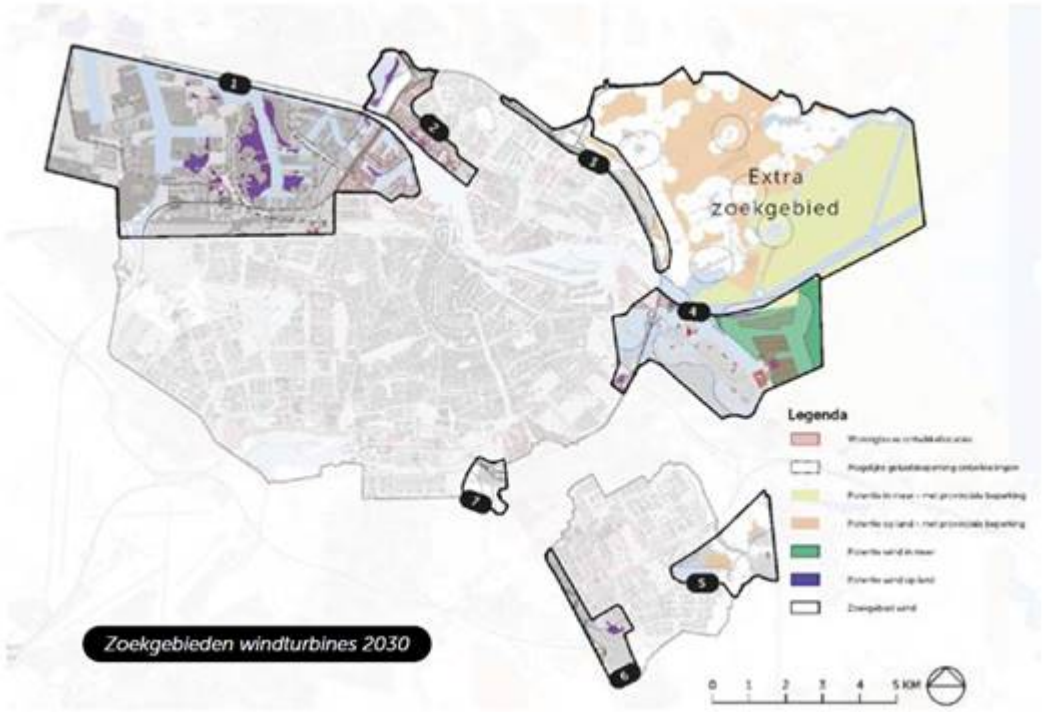

Kunt u per gebied aangegeven in hoeverre u het ermee eens bent dat daar mogelijk extra windmolens gerealiseerd worden in Amsterdam?
Per gebied krijgt u de mogelijkheid om uw antwoord toe te lichten [helemaal mee eens – mee eens – niet mee eens en niet mee oneens – mee oneens – helemaal mee oneens – weet ik niet]

- 1 – Havengebied en Brettenzone
- 2 – Noorder IJ-plas en havengebied stadsdeel Noord
- 3 – Noordrand A10
- 4 – IJburg, Sciencepark en Zeeburgereiland
- 5 – Gaasperplas en Diemerscheg
- 6 – Amstel III omgeving
- 7 – Amstelscheg

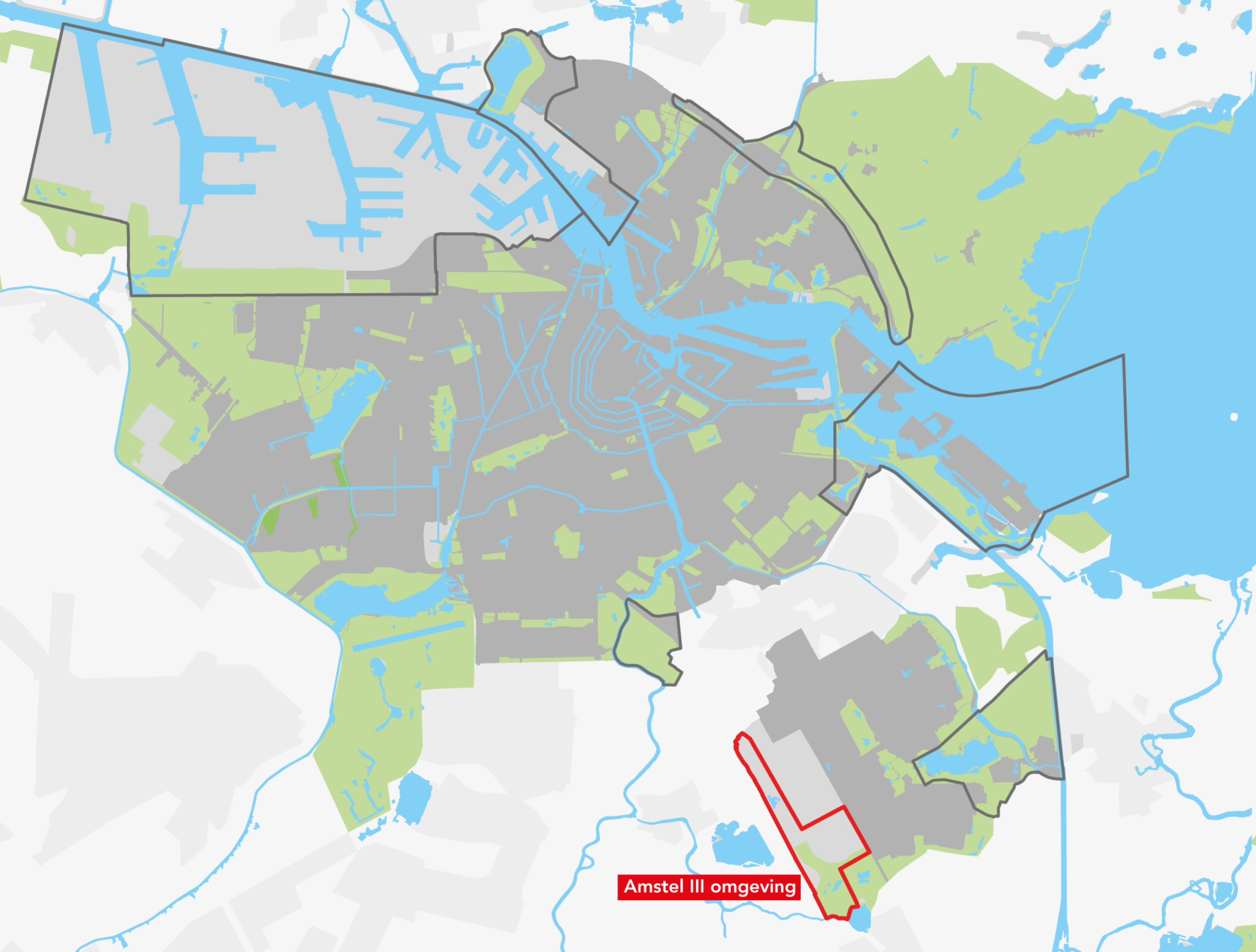
Amstel III omgeving

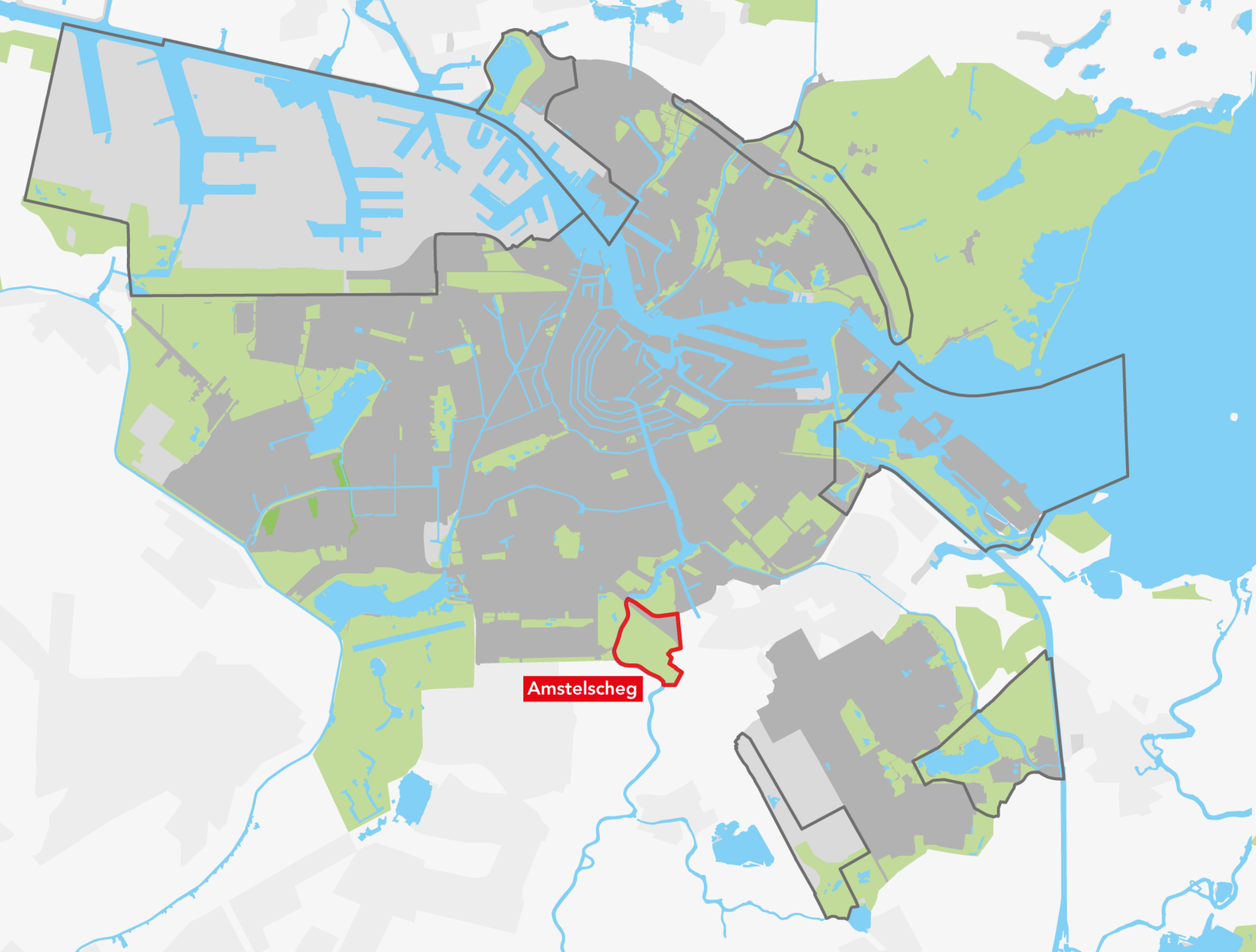
Amstelscheg

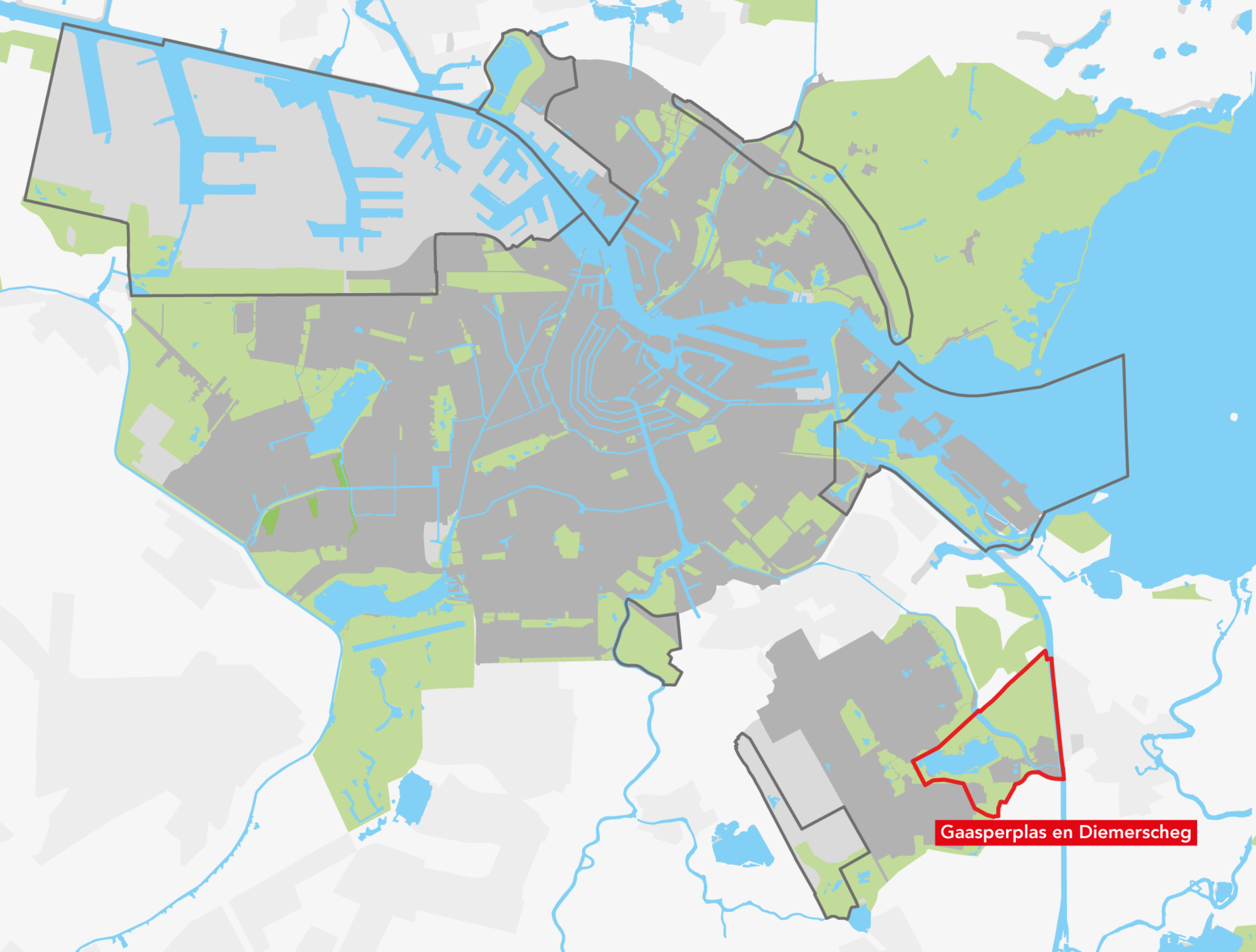
Gaasperplas en Diemerscheg

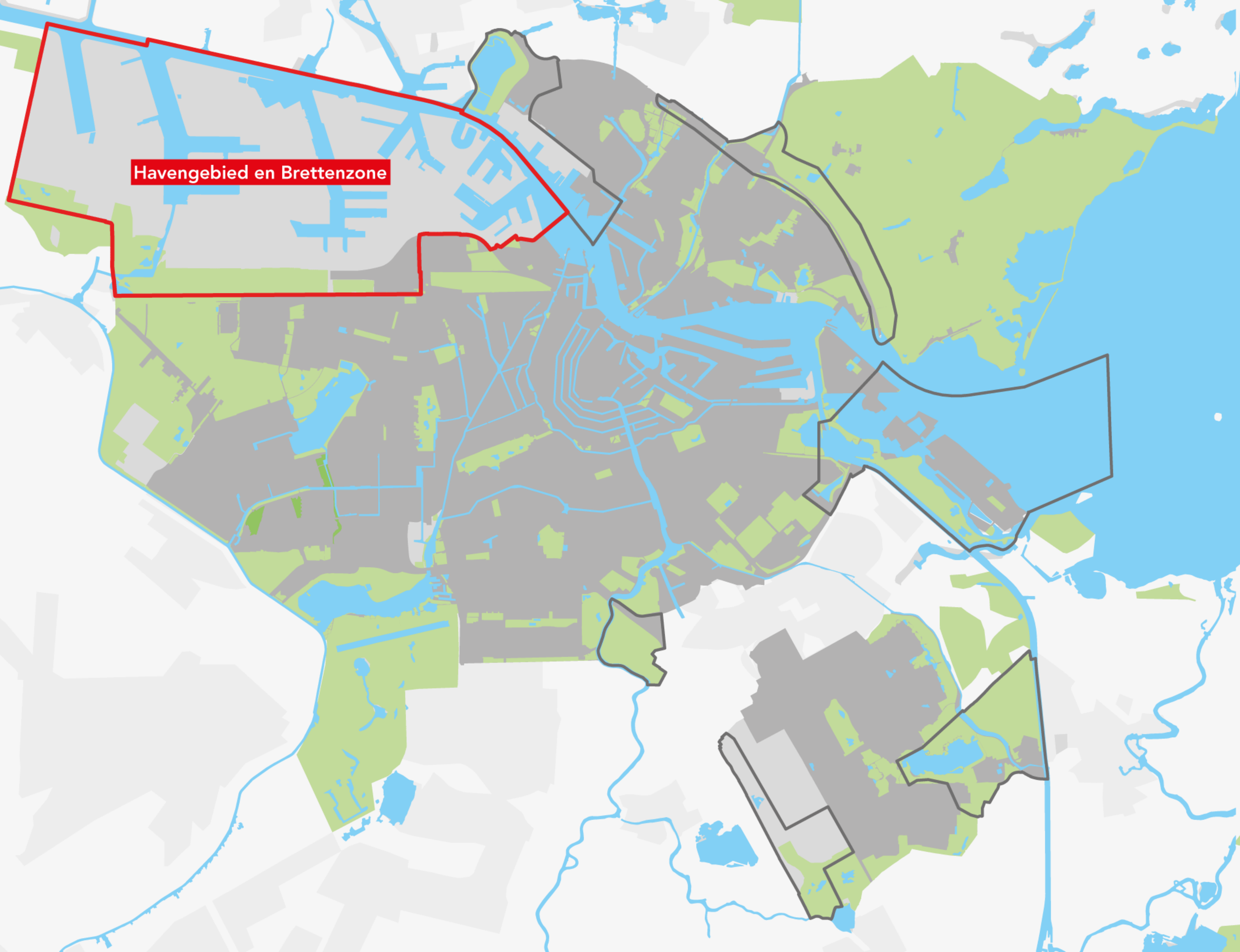
Havengebied en Brettenzone

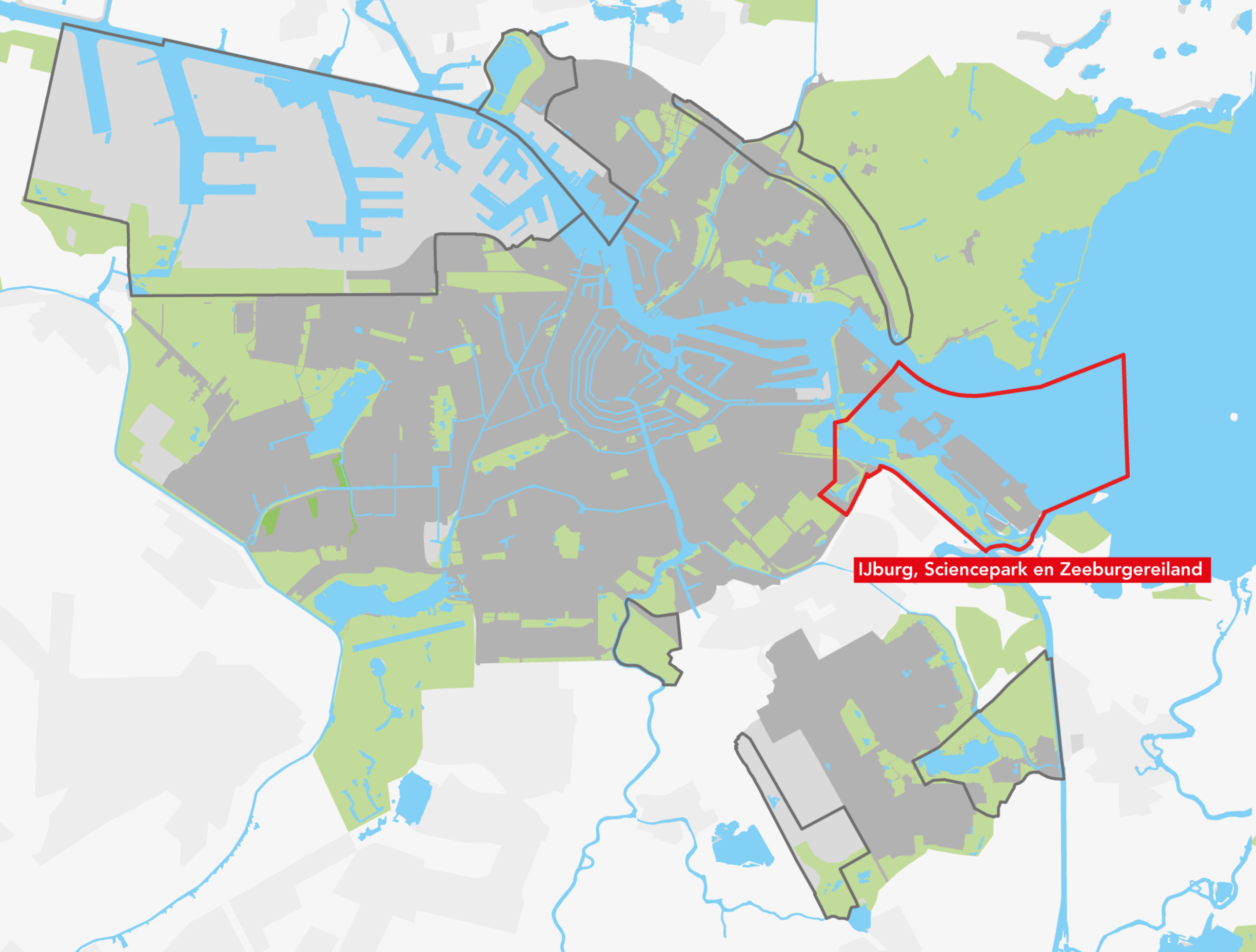
IJburg, Sciencepark en Zeeburgereiland

Noorder IJ-plas en havengebied stadsdeel Noord

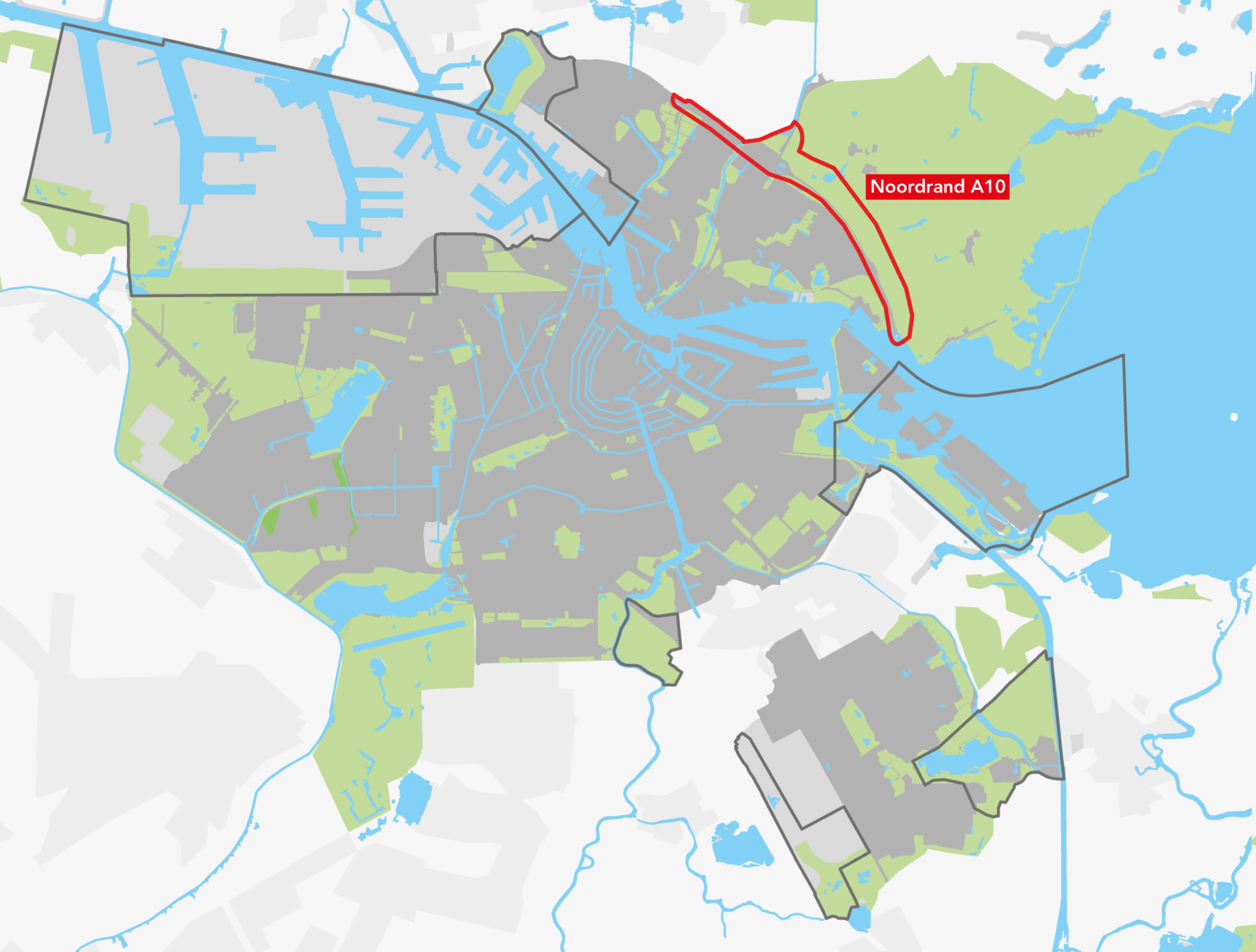
Noordrand A10

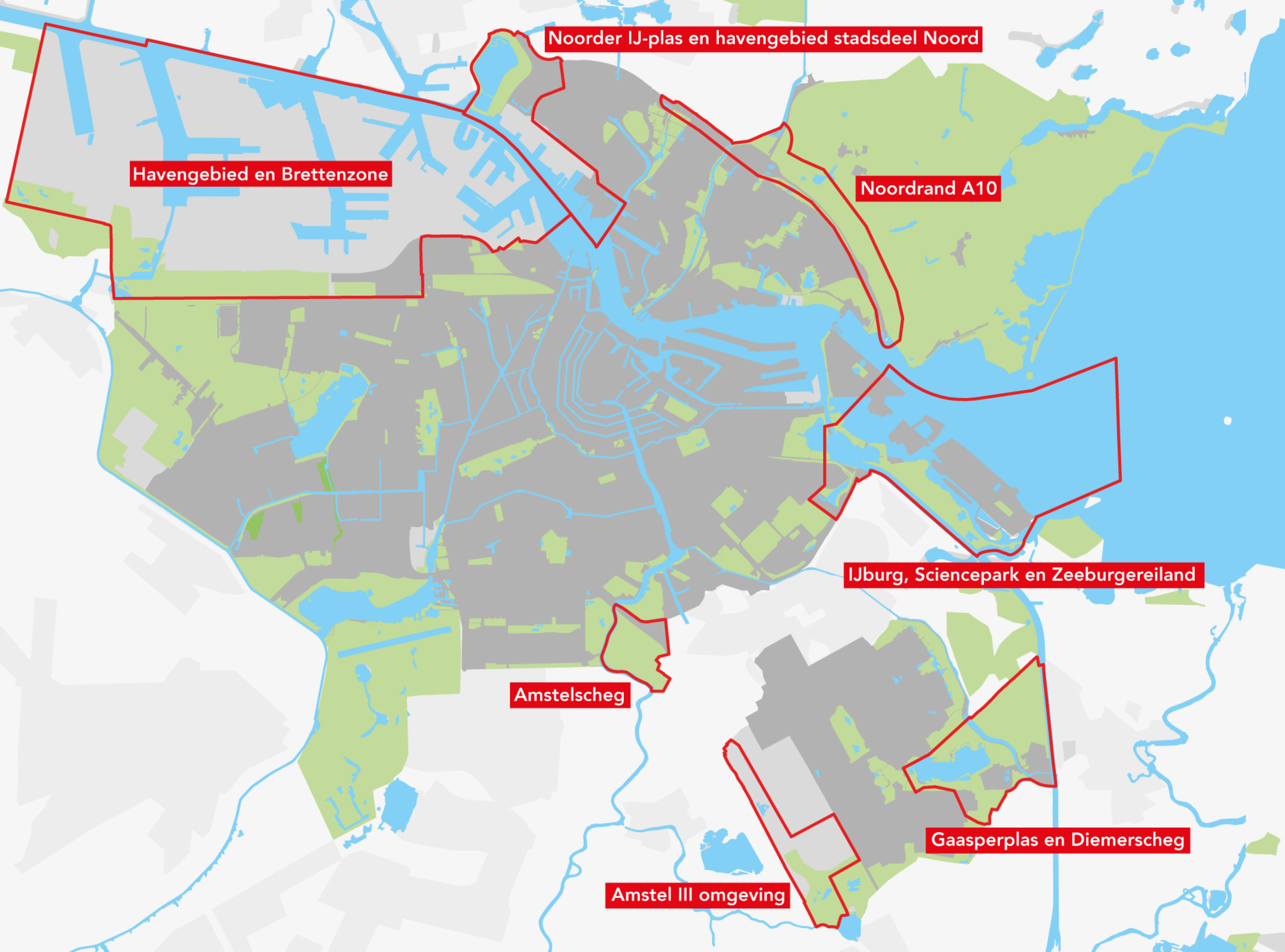
Noorder IJ-plas en havengebied stadsdeel Noord
Havengebied en Brettenzone
Noordrand A10
IJburg, Sciencepark en Zeeburgereiland
Amstelscheg
Gaasperplas en Diemerscheg
Amstel III omgeving

[redacted]

Van: [redacted]
Verzonden: donderdag 13 augustus 2020 12:02
Aan: [redacted]
Onderwerp: RE: Verzoek om kaart voor gebruik in enquête OIS over zoekgebieden voor windmolens

Dag [redacted] en [redacted], helder, zoals ook in het tel gesprek aangegeven.
Ik zal dit richting Zaanstreek-Waterland communiceren.
Groet, [redacted]

[redacted]
Coördinator RES Amsterdam/ EU en int. contacten AKN
Programmateam Amsterdam Klimaatneutraal (AKN)
Gemeente Amsterdam
[redacted]

Van: [redacted]
Verzonden: donderdag 13 augustus 2020 11:57
Aan: [redacted]
Onderwerp: Verzoek om kaart voor gebruik in enquête OIS over zoekgebieden voor windmolens

Hi [redacted],

N.a.v. ons telefoongesprek van zojuist: we houden de grens van 350 meter aan in de enquête, want:

- Als Inwoners van de buurgemeentes willen meepraten over de zoekgebieden in Amsterdam, dan kunnen ze zich aanmelden voor onze interactieve sessies in Q4 2020 (evenals eerder in 2020 en in 2019). Iedereen is welkom en we zullen met behulp van geotargeting wederom de uitnodiging breed verspreiden. In alle postcodegebieden rondom de zoekgebieden. Hierdoor bereiken we ook mensen die verder wonen dan 350 meter vanaf een zoekgebied.

- Via de enquête (steekproef) willen we juist de scherpst mogelijke algemene opinie over windmolens en per zoekgebied in beeld brengen. Hypothese is hoe dichter mensen bij een windmolen wonen of werken (ongeacht in welke gemeente), hoe hoger de ervaren hinder en overlast zal zijn. Vooral m.b.t. geluid en slagschaduw. We weten nog geen specifieke locaties voor windmolens binnen de zoekgebieden dus iedere afstand voor het uitzetten van een enquêtes is arbitrair. We verwachten wel dat als we aan de rand van een zoekgebied een windmolen zouden plaatsen mensen die binnen 350 meter afstand wonen de meeste hinder en overlast ervaren (de grens hebben we "gebaseerd" op het onderzoek van Antea).

- Buurgemeenten kunnen natuurlijk ook zelf enquêtes uitzetten.

Met vriendelijke groet,

[redacted]
Programma Klimaatneutraal
Ruimte & Duurzaamheid

Gemeente Amsterdam

[redacted]

[redacted]

Volg ons via
www.facebook.com/duurzaam020
www.twitter.com/duurzaam020
Nieuwsbrief duurzaam020

Van: [redacted]@amsterdam.nl>
Verzonden: donderdag 13 augustus 2020 10:25
Aan: [redacted]@amsterdam.nl>; [redacted]@amsterdam.nl>
Onderwerp: FW: Verzoek om kaart voor gebruik in enquête OIS over zoekgebieden voor windmolens

Hoi [redacted] en [redacted],

Zie onder.

350 m aanpassen zou wel wat consequenties hebben..

Groet,
[redacted]

Van: [redacted]
Verzonden: donderdag 13 augustus 2020 10:21
Aan: [redacted]
Onderwerp: RE: Verzoek om kaart voor gebruik in enquête OIS over zoekgebieden voor windmolens

Ha [redacted],

Even voor de zekerheid: gaat dit om de steekproef?
Die is namelijk al wel getrokken en de brief gaat vandaag naar de drukker (anders ligt de brief niet op de mat volgende week).
Als we aanpassingen willen in de steekproef, zal ik contact opnemen met collega's om te kijken wat mogelijk is. De start van het veldwerk zal dan wel flinke uitloop hebben. (Ik reken dan op 2 weken).

Groet van [redacted]
[redacted]

Van: [redacted]
Verzonden: donderdag 13 augustus 2020 10:01
Aan: [redacted]
Onderwerp: RE: Verzoek om kaart voor gebruik in enquête OIS over zoekgebieden voor windmolens

Hoi [redacted],

Zie onder.

Er is nog wat discussie over de 350 m rondom de zoekgebieden.
Als er een knoop is doorgehakt laten we het weten.

Groeten,
[redacted]

Van: [redacted]
Verzonden: donderdag 13 augustus 2020 09:58
Aan: [redacted]
CC: [redacted]
Onderwerp: RE: Verzoek om kaart voor gebruik in enquête OIS over zoekgebieden voor windmolens

Hi [redacted], ik snap de 350 m en de onderbouwing. Maar dat is voor Landsmeer bijv. erg klein. Kunnen we niet de meest brede afstandsregeling hanteren die je tegen gekomen bent? Of nog een keer checken met bijv. antea of pondera of zij dit eerder hebben gedaan? Ik vrees anders dat we hierover mogelijk gedoe krijgen (jullie hanteren veel te strikte normen, veel te kleine omtrek, mening van Landsmeer etc is dan te beperkt mee genomen (er woont immers amper iemand in dat gebied, maakt een steekprof moeilijk). Dus iets van 500m of 600m? de meest ruimte definitie die we kunnen onderbouwen.

Sorry, ik wil geen roet in het eten gooien... want is hartstikke goed voorbereid. Maar dat is het signaal wat ik krijg uit Zaanstreek Waterland en zoek naar een oplossing.
Groet, [redacted]

[redacted]
Coördinator RES Amsterdam/ EU en int. contacten AKN
Programmateam Amsterdam Klimaatneutraal (AKN)
Gemeente Amsterdam
[redacted]

Van: [redacted]
Verzonden: donderdag 13 augustus 2020 09:44
Aan: [redacted]
CC: [redacted]
Onderwerp: RE: Verzoek om kaart voor gebruik in enquête OIS over zoekgebieden voor windmolens

Hi [redacted],

De huidige onderbouwing:

350 meter is genomen omdat verwacht wordt dat als er binnen de gemeentegrenzen van Amsterdam windmolens worden geplaatst mensen binnen de betreffende zoekgebieden en 350 meter erbuiten de meeste hinder en overlast kunnen ervaren.

Uiteraard zijn alle grenzen arbitrair, maar op deze manier krijgen we in ieder geval inzicht in de algemene opinie van de meest "lokale betrokkenen" via deze enquête.

Wat zou jij dan voorstellen?

[redacted].

Van: [redacted]@amsterdam.nl>
Verzonden: donderdag 13 augustus 2020 9:17
Aan: [redacted]@amsterdam.nl>; [redacted]@amsterdam.nl>
Onderwerp: RE: Verzoek om kaart voor gebruik in enquête OIS over zoekgebieden voor windmolens

[redacted], [redacted], ik krijg signalen dat men de 350m omtrek in de buurgemeentes erg krap vindt, vooral ook met betrekking tot zichtlijnen.
@[redacted]: Hebben we een alternatief, dat we goed kunnen onderbouwen?
Groet, [redacted]

[redacted]
Coördinator RES Amsterdam/ EU en int. contacten AKN
Programmateam Amsterdam Klimaatneutraal (AKN)
Gemeente Amsterdam
[redacted]

Van: [redacted]
Verzonden: donderdag 13 augustus 2020 08:34
Aan: [redacted]
CC: [redacted]
Onderwerp: Re: Verzoek om kaart voor gebruik in enquête OIS over zoekgebieden voor windmolens

Dank voor jullie reacties [redacted] en [redacted]!

Op 12 aug. 2020 om 09:42 heeft [redacted]@amsterdam.nl> het volgende geschreven:

> Ziet er goed uit [redacted]. Ik heb niets toe te voegen aan de opmerkingen van [redacted] en [redacted].
>
> [redacted].
>
> ---
>
> **Van:** [redacted]@amsterdam.nl>
> **Verzonden:** woensdag 12 augustus 2020 9:13
> **Aan:** [redacted]@amsterdam.nl>; [redacted]@amsterdam.nl>
> **CC:** [redacted]@amsterdam.nl>
> **Onderwerp:** RE: Verzoek om kaart voor gebruik in enquête OIS over zoekgebieden voor windmolens
>
> Hallo [redacted] en [redacted], dit ziet er goed uit, heel mooi!
>
> Nog twee kleine dingetjes van mijn kant:
>
> - Spatie invoegen
> - ... zonnepanelen op de helft van de geschikte daken ...

De ambitie van de gemeente Amsterdam is om voor het jaar 2030 circa 17 (extra) windmolens bij te plaatsen. Maximaal de helft hiervan zou in het havengebied passen. De windmolens zullen ongeveer 150 meter hoog worden en volgens alle wettelijke normen worden geplaatst (o.a. ten aanzien van geluid en slagschaduw).Met de Amsterdamse ambitie voor meer windmolens én meer zonnepanelen op o.a. daken wordt in 2030 genoeg duurzame elektriciteit opgewekt voor 80% van de Amsterdamse huishoudens. Bewoners in de buurt van de windmolens krijgen de mogelijkheid om mee te denken over de plannen en om financieel mee te profiteren van de opbrengsten.

En eens met de opmerking van [redacted] hieronder over de toelichting bij elk gebied.

Verder heb ik gisteren de buurgemeentes geïnformeerd met een deadline tot volgende week dinsdag voor reactie. Ik laat jullie weten als er iets komt.
Groet, [redacted]

[redacted]
Coördinator RES Amsterdam/ EU en int. contacten AKN
Programmateam Amsterdam Klimaatneutraal (AKN)
Gemeente Amsterdam
[redacted]

Van: [redacted]
Verzonden: dinsdag 11 augustus 2020 23:02
Aan: [redacted]
CC: [redacted]
Onderwerp: RE: Verzoek om kaart voor gebruik in enquête OIS over zoekgebieden voor windmolens

Hoi [redacted],

De vragenlijst ziet er m.i. goed uit.
@[redacted]: willen jullie de link ajb testen en uiterlijk morgen –direct aan [redacted]- aangeven of de inleiding bij de 1e vraag oké is?

@[redacted]: wat mij betreft hoef je niet per se 'geen toelichting' aan te klikken bij de 7 gebieden, komt zo een beetje dwingend over, maar dat is aan jullie.
De namen van de gebieden kloppen. Er is geen vraag over houding tav het extra zoekgebied (@[redacted]: toch?)

Ik heb nog niks van [redacted] gehoord. Wil je hem morgen mailen als je nog niks gehoord hebt? (ik ben dan vrij)

Met vriendelijke groet,
[redacted]

Van: [redacted]
Verzonden: dinsdag 11 augustus 2020 16:19
Aan: [redacted]

Onderwerp: RE: Verzoek om kaart voor gebruik in enquête OIS over zoekgebieden voor windmolens

Dag [redacted],

Lukt het werken een beetje met deze temperaturen?

Hierbij de testlink voor de vragenlijst: https://v45.os-surveys.nl/mrIWeb/mrIWeb.dll?I.Project=O20278&i.test=1
De kaartjes misschien nu nog. Heb jij al iets van [redacted] gehoord?
Is het mogelijk voor je om uiterlijk morgen commentaar te leveren?

Daarnaast nog een vraag over de zeven gebieden: klopt de naamgeving zo?
Het extra zoekgebied wordt niet bevraagd toch?

Ik zal de eventuele aanpassingen ook aan [redacted] doorgeven.

Dank alvast!

Groet van [redacted]

Van: [redacted]
Verzonden: donderdag 6 augustus 2020 15:51
Aan: [redacted]
Onderwerp: FW: Verzoek om kaart voor gebruik in enquête OIS over zoekgebieden voor windmolens

Hoi [redacted],

[redacted] gaat begin volgende week de windenergie-kaartjes voor in jullie onderzoek maken.

Met vriendelijke groet,
[redacted]

Van: [redacted]
Verzonden: donderdag 6 augustus 2020 15:49
Aan: [redacted]
Onderwerp: Re: Verzoek om kaart voor gebruik in enquête OIS over zoekgebieden voor windmolens

Zeker. Ga ze begin volgende week maken. Dat is hoop ik op tijd?

Verstuurd vanaf mijn iPhone

Op 6 aug. 2020 om 15:01 heeft [redacted]@amsterdam.nl> het volgende geschreven:

Ha [redacted],

Kun jij met de reactie van [redacted] uit de voeten?

Groet!
[redacted]

Van: [redacted]
Verzonden: donderdag 6 augustus 2020 10:21
Aan: [redacted]
Onderwerp: Re: Verzoek om kaart voor gebruik in enquête OIS over zoekgebieden voor windmolens

Ha [redacted],

is haalbaar.
Geen vragen bij 1, dit is hoe ik m ook voor me zie.

Bij de tweede: begrijp ik het goed dat je ook hier 1 gebied wil uitlichten op de volledige kaart van Amsterdam? Zo als ik het lees, bedoel je: zelfde kaart, ook grof, maar dan het betreffende gebvied uitgelicht. Klopt dat?
Dat kan hoor, maar dan halen mensen er nog steeds niet uit waar precies de grenzen liggen.(Wat de wens van [redacted] was). Of achten jullie dat laatste sowieso niet haalbaar?

Ik hoort het graa!

Groet
[redacted]

Van: [redacted]
Verzonden: donderdag 6 augustus 2020 10:07:09
Aan: [redacted]
CC: [redacted]
Onderwerp: RE: Verzoek om kaart voor gebruik in enquête OIS over zoekgebieden voor windmolens

Ha [redacted],

Zojuist heb ik met [redacted] van OIS (zie CC) overlegd.
De vragen gaan er als volgt uit zien:

- eerst komt er een pagina waarop de 7 gebieden worden geïntroduceerd
- vervolgens komt er per gebied een pagina waarop men een oordeel over het gebied kan geven + een toelichting

Idealiter zou OIS graag de volgende kaartjes ontvangen:

- 1 kaart voor op de 1e pagina met daarop alle gebieden. Het mag een simpele achtergrond van Amsterdam zijn, zonder huizen. Het is prettig als de namen ipv de nummers van de gebieden in/bij de gebieden getoond worden
- vervolgens is het prettig als er ook per gebied 1 kaart komt. Hierop is ook weer het overzicht van Amsterdam met de 7 gebieden te zien, waarbij het gebied waar de vraag over gaat is uitgelicht (in andere kleur/donkerder gearceerd). Daarbij hoeft alleen de naam van het gebied waar het om gaat in/naast het gebied getoond te worden in het kaartje

Is dit haalbaar 'kaart' (☺)?

Met vriendelijke groet,
[redacted]

Van: [redacted]
Verzonden: dinsdag 4 augustus 2020 18:30
Aan: [redacted]
CC: [redacted]
Onderwerp: Re: Verzoek om kaart voor gebruik in enquête OIS over zoekgebieden voor windmolens

Ha [redacted](ea),

Kan ik verzorgen. Ik neem aan dat het beeld in de enquete op scherm komt, en dan slechts een deel van het scherm beslaat?
Wil je de namen van de gebieden (groot) in de kaart hebben? Dat is denk ik leesbaarder dan nummers. (Maar hangt een beetje af van hoe groot ie in beeld komt)
Je zegt dat mensen precies de grenzen moeten kunnen zien. Dat blijft lastig met een klein kaartje. Ik wil eigenlijk voorstellen de kaart een flink lager detailniveau te geven zodat ie in ieder geval niet te 'priegelig' is.
Voor echte precieze grenzen zijn denk ik detailkaarten per gebied nodig. Maar als mensen op z'n minst goed kunnen zienom welk deel vd stad het gaat, ben je al een heel eind.
Laat maar weten of je het hier mee eens bent.

Groet,
[redacted]

Verstuurd vanaf mijn iPhone

Op 4 aug. 2020 om 15:06 heeft [redacted]@amsterdam.nl> het volgende geschreven:

> Hi [redacted],
>
> Wil jij een kaart in PDF en PNG maken van Amsterdam met de grenzen van de windzoekgebieden + nummers (1 t/m 7 + extra zoekgebied) + titel "zoekgebieden windmolens 2030"? En deze sturen naar [redacted] (in cc) en mij?
>
> Deze willen we gebruiken in de enquête die OIS in september gaat versturen naar duizenden Amsterdammers en inwoners van buurgemeenten rondom de zoekgebieden.
> Vooralsnog hadden we de onderstaande kaart in de vraag staan, maar die is te moeilijk leesbaar. De kleuren en legenda willen we eruit hebben, en de kaart moet van betere kwaliteit zijn zodat het voor inwoners duidelijk is waar de grenzen precies lopen.

Een inwoners kan dan bv antwoorden: helemaal eens met zoekgebied #3, en in de toelichting schrijven waarom. Of een inwoner kan antwoorden helemaal mee oneens in zoekgebied #5, en in de toelichting schrijven dat windmolens alleen moeten kunnen komen in de Diemerscheg en niet de Gaasperplas. Met de toelichtende vraag krijgen we (hopelijk) een genuanceerder inzicht.

Alvast bedankt!

[redacted]

Voorlopige vraag in OIS onderzoek:

Hieronder zijn 7 gebieden weergegeven waar wordt gezocht naar geschikte locaties voor de extra windmolens (plus een extra gebied als er onvoldoende mogelijkheden blijken te zijn in de 7 gebieden)
<image001.jpg>

Kunt u per gebied aangegeven in hoeverre u het ermee eens bent dat daar mogelijk extra windmolens gerealiseerd worden in Amsterdam? Per gebied krijgt u de mogelijkheid om uw antwoord toe te lichten [helemaal mee eens – mee eens – niet mee eens en niet mee oneens – mee oneens – helemaal mee oneens – weet ik niet]

- 1 – Havengebied en Brettenzone
- 2 – Noorder IJ-plas en havengebied stadsdeel Noord
- 3 – Noordrand A10
- 4 – IJburg, Sciencepark en Zeeburgereiland
- 5 – Gaasperplas en Diemerscheg
- 6 – Amstel III omgeving
- 7 – Amstelscheg

[redacted]

Van: [redacted]
Verzonden: donderdag 13 augustus 2020 12:07
Aan: [redacted]
Onderwerp: RE: Verzoek om kaart voor gebruik in enquête OIS over zoekgebieden voor windmolens

Mooie oplossing!

Van: [redacted]
Verzonden: donderdag 13 augustus 2020 11:57
Aan: [redacted]
Onderwerp: Verzoek om kaart voor gebruik in enquête OIS over zoekgebieden voor windmolens

Hi [redacted],

N.a.v. ons telefoongesprek van zojuist: we houden de grens van 350 meter aan in de enquête, want:

- Als Inwoners van de buurgemeentes willen meepraten over de zoekgebieden in Amsterdam, dan kunnen ze zich aanmelden voor onze interactieve sessies in Q4 2020 (evenals eerder in 2020 en in 2019). Iedereen is welkom en we zullen met behulp van geotargeting wederom de uitnodiging breed verspreiden. In alle postcodegebieden rondom de zoekgebieden. Hierdoor bereiken we ook mensen die verder wonen dan 350 meter vanaf een zoekgebied.

- Via de enquête (steekproef) willen we juist de scherpst mogelijke algemene opinie over windmolens en per zoekgebied in beeld brengen. Hypothese is hoe dichter mensen bij een windmolen wonen of werken (ongeacht in welke gemeente), hoe hoger de ervaren hinder en overlast zal zijn. Vooral m.b.t. geluid en slagschaduw. We weten nog geen specifieke locaties voor windmolens binnen de zoekgebieden dus iedere afstand voor het uitzetten van een enquêtes is arbitrair. We verwachten wel dat als we aan de rand van een zoekgebied een windmolen zouden plaatsen mensen die binnen 350 meter afstand wonen de meeste hinder en overlast ervaren (de grens hebben we "gebaseerd" op het onderzoek van Antea).

- Buurgemeenten kunnen natuurlijk ook zelf enquêtes uitzetten.

Met vriendelijke groet,

[redacted]
Programma Klimaatneutraal
Ruimte & Duurzaamheid

Gemeente Amsterdam

[redacted]

[redacted]

Volg ons via
www.facebook.com/duurzaam020
www.twitter.com/duurzaam020
Nieuwsbrief duurzaam020

Van: [redacted]@amsterdam.nl>
Verzonden: donderdag 13 augustus 2020 10:25
Aan: [redacted]@amsterdam.nl>; [redacted]@amsterdam.nl>
Onderwerp: FW: Verzoek om kaart voor gebruik in enquête OIS over zoekgebieden voor windmolens

Hoi [redacted] en [redacted],

Zie onder.

350 m aanpassen zou wel wat consequenties hebben..

Groet,
[redacted]

Van: [redacted]
Verzonden: donderdag 13 augustus 2020 10:21
Aan: [redacted]
Onderwerp: RE: Verzoek om kaart voor gebruik in enquête OIS over zoekgebieden voor windmolens

Ha [redacted],

Even voor de zekerheid: gaat dit om de steekproef?
Die is namelijk al wel getrokken en de brief gaat vandaag naar de drukker (anders ligt de brief niet op de mat volgende week).
Als we aanpassingen willen in de steekproef, zal ik contact opnemen met collega's om te kijken wat mogelijk is. De start van het veldwerk zal dan wel flinke uitloop hebben. (Ik reken dan op 2 weken).

Groet van [redacted]
[redacted]

Van: [redacted]
Verzonden: donderdag 13 augustus 2020 10:01
Aan: [redacted]
Onderwerp: RE: Verzoek om kaart voor gebruik in enquête OIS over zoekgebieden voor windmolens

Hoi [redacted],

Zie onder.

Er is nog wat discussie over de 350 m rondom de zoekgebieden.
Als er een knoop is doorgehakt laten we het weten.

Groeten,
[redacted]

Van: [redacted]
Verzonden: donderdag 13 augustus 2020 09:58
Aan: [redacted]
CC: [redacted]
[redacted] om kaart voor gebruik in enquête OIS over zoekgebieden voor windmolens

Hi [redacted], ik snap de 350 m en de onderbouwing. Maar dat is voor Landsmeer bijv. erg klein. Kunnen we niet de meest brede afstandsregeling hanteren die je tegen gekomen bent? Of nog een keer checken met bijv. antea of pondera of zij dit eerder hebben gedaan? Ik vrees anders dat we hierover mogelijk gedoe krijgen (jullie hanteren veel te strikte normen, veel te kleine omtrek, mening van Landsmeer etc is dan te beperkt mee genomen (er woont immers amper iemand in dat gebied, maakt een steekprof moeilijk). Dus iets van 500m of 600m? de meest ruimte definitie die we kunnen onderbouwen.

Sorry, ik wil geen roet in het eten gooien... want is hartstikke goed voorbereid. Maar dat is het signaal wat ik krijg uit Zaanstreek Waterland en zoek naar een oplossing.
Groet, [redacted]

[redacted]
Coördinator RES Amsterdam/ EU en int. contacten AKN
Programmateam Amsterdam Klimaatneutraal (AKN)
Gemeente Amsterdam
[redacted]

Van: [redacted]
Verzonden: donderdag 13 augustus 2020 09:44
Aan: [redacted]
CC: [redacted]
Onderwerp: RE: Verzoek om kaart voor gebruik in enquête OIS over zoekgebieden voor windmolens

Hi [redacted],

De huidige onderbouwing:

350 meter is genomen omdat verwacht wordt dat als er binnen de gemeentegrenzen van Amsterdam windmolens worden geplaatst mensen binnen de betreffende zoekgebieden en 350 meter erbuiten de meeste hinder en overlast kunnen ervaren.

Uiteraard zijn alle grenzen arbitrair, maar op deze manier krijgen we in ieder geval inzicht in de algemene opinie van de meest "lokale betrokkenen" via deze enquête.

Wat zou jij dan voorstellen?

[redacted].

Van: [redacted]@amsterdam.nl>
Verzonden: donderdag 13 augustus 2020 9:17
Aan: [redacted]@amsterdam.nl>; [redacted]@amsterdam.nl>
Onderwerp: RE: Verzoek om kaart voor gebruik in enquête OIS over zoekgebieden voor windmolens

[redacted], [redacted], ik krijg signalen dat men de 350m omtrek in de buurgemeentes erg krap vindt, vooral ook met betrekking tot zichtlijnen.
@[redacted]: Hebben we een alternatief, dat we goed kunnen onderbouwen?
Groet, [redacted]

[redacted]
Coördinator RES Amsterdam/ EU en int. contacten AKN
Programmateam Amsterdam Klimaatneutraal (AKN)
Gemeente Amsterdam
[redacted]

Van: [redacted]
Verzonden: donderdag 13 augustus 2020 08:34
Aan: [redacted]
CC: [redacted]
Onderwerp: Re: Verzoek om kaart voor gebruik in enquête OIS over zoekgebieden voor windmolens

Dank voor jullie reacties [redacted] en [redacted]!

Op 12 aug. 2020 om 09:42 heeft [redacted]@amsterdam.nl> het volgende geschreven:

> Ziet er goed uit [redacted]. Ik heb niets toe te voegen aan de opmerkingen van [redacted] en [redacted].
>
> [redacted].
>
> ---
>
> **Van:** [redacted]@amsterdam.nl>
> **Verzonden:** woensdag 12 augustus 2020 9:13
> **Aan:** [redacted]@amsterdam.nl>; [redacted]@amsterdam.nl>
> **CC:** [redacted]@amsterdam.nl>
> **Onderwerp:** RE: Verzoek om kaart voor gebruik in enquête OIS over zoekgebieden voor windmolens
>
> Hallo [redacted] en [redacted], dit ziet er goed uit, heel mooi!
>
> Nog twee kleine dingetjes van mijn kant:
>
> - Spatie invoegen
> - ... zonnepanelen op de helft van de geschikte daken ...
>
> De ambitie van de gemeente Amsterdam is om voor het jaar 2030 circa 17 (extra) windmolens bij te plaatsen. Maximaal de helft hiervan zou in het havengebied passen. De windmolens zullen ongeveer 150 meter hoog worden en volgens alle wettelijke normen worden geplaatst (o.a. ten aanzien van geluid en slagschaduw).Met de Amsterdamse ambitie voor meer windmolens én meer zonnepanelen op o.a. daken wordt in 2030 genoeg duurzame elektriciteit opgewekt voor 80% van de Amsterdamse huishoudens. Bewoners in de buurt

van de windmolens krijgen de mogelijkheid om mee te denken over de plannen en om financieel mee te profiteren van de opbrengsten.

En eens met de opmerking van [redacted] hieronder over de toelichting bij elk gebied.

Verder heb ik gisteren de buurgemeentes geïnformeerd met een deadline tot volgende week dinsdag voor reactie. Ik laat jullie weten als er iets komt.
Groet, [redacted]

[redacted]
Coördinator RES Amsterdam/ EU en int. contacten AKN
Programmateam Amsterdam Klimaatneutraal (AKN)
Gemeente Amsterdam
[redacted]

Van: [redacted]
Verzonden: dinsdag 11 augustus 2020 23:02
Aan: [redacted]
CC: [redacted]
Onderwerp: RE: Verzoek om kaart voor gebruik in enquête OIS over zoekgebieden voor windmolens

Hoi [redacted],

De vragenlijst ziet er m.i. goed uit.
@[redacted]: willen jullie de link ajb testen en uiterlijk morgen –direct aan [redacted]- aangeven of de inleiding bij de 1e vraag oké is?

@[redacted]: wat mij betreft hoef je niet per se 'geen toelichting' aan te klikken bij de 7 gebieden, komt zo een beetje dwingend over, maar dat is aan jullie.
De namen van de gebieden kloppen. Er is geen vraag over houding tav het extra zoekgebied (@[redacted]: toch?)

Ik heb nog niks van [redacted] gehoord. Wil je hem morgen mailen als je nog niks gehoord hebt? (ik ben dan vrij)

Met vriendelijke groet,
[redacted]

Van: [redacted]
Verzonden: dinsdag 11 augustus 2020 16:19
Aan: [redacted]
Onderwerp: RE: Verzoek om kaart voor gebruik in enquête OIS over zoekgebieden voor windmolens

Dag [redacted],

Lukt het werken een beetje met deze temperaturen?

Hierbij de testlink voor de vragenlijst: https://v45.os-surveys.nl/mrIWeb/mrIWeb.dll?I.Project=O20278&i.test=1
De kaartjes misschien nu nog. Heb jij al iets van [redacted] gehoord?
Is het mogelijk voor je om uiterlijk morgen commentaar te leveren?

Daarnaast nog een vraag over de zeven gebieden: klopt de naamgeving zo?
Het extra zoekgebied wordt niet bevraagd toch?

Ik zal de eventuele aanpassingen ook aan [redacted] doorgeven.

Dank alvast!

Groet van [redacted]
[redacted]

Van: [redacted]
Verzonden: donderdag 6 augustus 2020 15:51
Aan: [redacted]
Onderwerp: FW: Verzoek om kaart voor gebruik in enquête OIS over zoekgebieden voor windmolens

Hoi [redacted],

[redacted] gaat begin volgende week de windenergie-kaartjes voor in jullie onderzoek maken.

Met vriendelijke groet,
[redacted]

Van: [redacted]
Verzonden: donderdag 6 augustus 2020 15:49
Aan: [redacted]
Onderwerp: Re: Verzoek om kaart voor gebruik in enquête OIS over zoekgebieden voor windmolens

Zeker. Ga ze begin volgende week maken. Dat is hoop ik op tijd?

Verstuurd vanaf mijn iPhone

Op 6 aug. 2020 om 15:01 heeft [redacted]@amsterdam.nl> het volgende geschreven:

> Ha [redacted],
>
> Kun jij met de reactie van [redacted] uit de voeten?
>
> Groet!
> [redacted]

Van: [redacted]
Verzonden: donderdag 6 augustus 2020 10:21
Aan: [redacted]
Onderwerp: Re: Verzoek om kaart voor gebruik in enquête OIS over zoekgebieden voor windmolens

Ha [redacted],

is haalbaar.
Geen vragen bij 1, dit is hoe ik m ook voor me zie.

Bij de tweede: begrijp ik het goed dat je ook hier 1 gebied wil uitlichten op de volledige kaart van Amsterdam? Zo als ik het lees, bedoel je: zelfde kaart, ook grof, maar dan het betreffende gebvied uitgelicht. Klopt dat?
Dat kan hoor, maar dan halen mensen er nog steeds niet uit waar precies de grenzen liggen.(Wat de wens van [redacted] was). Of achten jullie dat laatste sowieso niet haalbaar?

Ik hoort het graa!

Groet
[redacted]

Van: [redacted]
Verzonden: donderdag 6 augustus 2020 10:07:09
Aan: [redacted]
CC: [redacted]
Onderwerp: RE: Verzoek om kaart voor gebruik in enquête OIS over zoekgebieden voor windmolens

Ha [redacted],

Zojuist heb ik met [redacted] van OIS (zie CC) overlegd.
De vragen gaan er als volgt uit zien:

- eerst komt er een pagina waarop de 7 gebieden worden geïntroduceerd
- vervolgens komt er per gebied een pagina waarop men een oordeel over het gebied kan geven + een toelichting

Idealiter zou OIS graag de volgende kaartjes ontvangen:

- 1 kaart voor op de 1e pagina met daarop alle gebieden. Het mag een simpele achtergrond van Amsterdam zijn, zonder huizen. Het is prettig als de namen ipv de nummers van de gebieden in/bij de gebieden getoond worden
- vervolgens is het prettig als er ook per gebied 1 kaart komt. Hierop is ook weer het overzicht van Amsterdam met de 7 gebieden te zien, waarbij het gebied waar de vraag over gaat is uitgelicht (in andere kleur/donkerder gearceerd). Daarbij hoeft alleen de naam van het gebied waar het om gaat in/naast het gebied getoond te worden in het kaartje

Is dit haalbaar 'kaart' (☺)?

Met vriendelijke groet,
[redacted]

Van: [redacted]
Verzonden: dinsdag 4 augustus 2020 18:30
Aan: [redacted]
CC: [redacted]
Onderwerp: Re: Verzoek om kaart voor gebruik in enquête OIS over zoekgebieden voor windmolens

Ha [redacted] (ea),

Kan ik verzorgen. Ik neem aan dat het beeld in de enquete op scherm komt, en dan slechts een deel van het scherm beslaat?
Wil je de namen van de gebieden (groot) in de kaart hebben? Dat is denk ik leesbaarder dan nummers. (Maar hangt een beetje af van hoe groot ie in beeld komt)
Je zegt dat mensen precies de grenzen moeten kunnen zien. Dat blijft lastig met een klein kaartje. Ik wil eigenlijk voorstellen de kaart een flink lager detailniveau te geven zodat ie in ieder geval niet te 'priegelig' is.
Voor echte precieze grenzen zijn denk ik detailkaarten per gebied nodig. Maar als mensen op z'n minst goed kunnen zienom welk deel vd stad het gaat, ben je al een heel eind.
Laat maar weten of je het hier mee eens bent.

Groet,
[redacted]

Verstuurd vanaf mijn iPhone

Op 4 aug. 2020 om 15:06 heeft [redacted]@amsterdam.nl> het volgende geschreven:

> Hi [redacted],
>
> Wil jij een kaart in PDF en PNG maken van Amsterdam met de grenzen van de windzoekgebieden + nummers (1 t/m 7 + extra zoekgebied) + titel "zoekgebieden windmolens 2030"? En deze sturen naar [redacted] (in cc) en mij?
>
> Deze willen we gebruiken in de enquête die OIS in september gaat versturen naar duizenden Amsterdammers en inwoners van buurgemeenten rondom de zoekgebieden.
> Vooralsnog hadden we de onderstaande kaart in de vraag staan, maar die is te moeilijk leesbaar. De kleuren en legenda willen we eruit hebben, en de kaart moet van betere kwaliteit zijn zodat het voor inwoners duidelijk is waar de grenzen precies lopen.
>
> Een inwoners kan dan bv antwoorden: helemaal eens met zoekgebied #3, en in de toelichting schrijven waarom. Of een inwoner kan antwoorden helemaal mee oneens in zoekgebied #5, en in de toelichting schrijven dat windmolens alleen moeten kunnen komen in de Diemerscheg en niet de Gaasperplas. Met de toelichtende vraag krijgen we (hopelijk) een genuanceerder inzicht.
>
> Alvast bedankt!

Voorlopige vraag in OIS onderzoek:

Hieronder zijn 7 gebieden weergegeven waar wordt gezocht naar geschikte locaties voor de extra windmolens (plus een extra gebied als er onvoldoende mogelijkheden blijken te zijn in de 7 gebieden)
<image001.jpg>

Kunt u per gebied aangegeven in hoeverre u het ermee eens bent dat daar mogelijk extra windmolens gerealiseerd worden in Amsterdam? Per gebied krijgt u de mogelijkheid om uw antwoord toe te lichten [helemaal mee eens – mee eens – niet mee eens en niet mee oneens – mee oneens – helemaal mee oneens – weet ik niet]

- 1 – Havengebied en Brettenzone
- 2 – Noorder IJ-plas en havengebied stadsdeel Noord
- 3 – Noordrand A10
- 4 – IJburg, Sciencepark en Zeeburgereiland
- 5 – Gaasperplas en Diemerscheg
- 6 – Amstel III omgeving
- 7 – Amstelscheg

[redacted]

Van: [redacted]
Verzonden: donderdag 13 augustus 2020 12:08
Aan: [redacted]
Onderwerp: FW: Verzoek om kaart voor gebruik in enquête OIS over zoekgebieden voor windmolens

Hoi [redacted],

Zie onder. Het hoeft niet te worden aangepast ☺

Groeten,

[redacted]

Van: [redacted]
Verzonden: donderdag 13 augustus 2020 11:57
Aan: [redacted]
Onderwerp: Verzoek om kaart voor gebruik in enquête OIS over zoekgebieden voor windmolens

Hi [redacted],

N.a.v. ons telefoongesprek van zojuist: we houden de grens van 350 meter aan in de enquête, want:

- Als Inwoners van de buurgemeentes willen meepraten over de zoekgebieden in Amsterdam, dan kunnen ze zich aanmelden voor onze interactieve sessies in Q4 2020 (evenals eerder in 2020 en in 2019). Iedereen is welkom en we zullen met behulp van geotargeting wederom de uitnodiging breed verspreiden. In alle postcodegebieden rondom de zoekgebieden. Hierdoor bereiken we ook mensen die verder wonen dan 350 meter vanaf een zoekgebied.

- Via de enquête (steekproef) willen we juist de scherpst mogelijke algemene opinie over windmolens en per zoekgebied in beeld brengen. Hypothese is hoe dichter mensen bij een windmolen wonen of werken (ongeacht in welke gemeente), hoe hoger de ervaren hinder en overlast zal zijn. Vooral m.b.t. geluid en slagschaduw. We weten nog geen specifieke locaties voor windmolens binnen de zoekgebieden dus iedere afstand voor het uitzetten van een enquêtes is arbitrair. We verwachten wel dat als we aan de rand van een zoekgebied een windmolen zouden plaatsen mensen die binnen 350 meter afstand wonen de meeste hinder en overlast ervaren (de grens hebben we "gebaseerd" op het onderzoek van Antea).

- Buurgemeenten kunnen natuurlijk ook zelf enquêtes uitzetten.

Met vriendelijke groet,

[redacted]
Programma Klimaatneutraal
Ruimte & Duurzaamheid

Gemeente Amsterdam

[redacted]

[redacted]

Volg ons via
www.facebook.com/duurzaam020
www.twitter.com/duurzaam020
Nieuwsbrief duurzaam020

Van: [redacted]@amsterdam.nl>
Verzonden: donderdag 13 augustus 2020 10:25
Aan: [redacted]@amsterdam.nl>; [redacted]@amsterdam.nl>
Onderwerp: FW: Verzoek om kaart voor gebruik in enquête OIS over zoekgebieden voor windmolens

Hoi [redacted] en [redacted],

Zie onder.

350 m aanpassen zou wel wat consequenties hebben..

Groet,
[redacted]

Van: [redacted]
Verzonden: donderdag 13 augustus 2020 10:21
Aan: [redacted]
Onderwerp: RE: Verzoek om kaart voor gebruik in enquête OIS over zoekgebieden voor windmolens

Ha [redacted],

Even voor de zekerheid: gaat dit om de steekproef?
Die is namelijk al wel getrokken en de brief gaat vandaag naar de drukker (anders ligt de brief niet op de mat volgende week).
Als we aanpassingen willen in de steekproef, zal ik contact opnemen met collega's om te kijken wat mogelijk is. De start van het veldwerk zal dan wel flinke uitloop hebben. (Ik reken dan op 2 weken).

Groet van [redacted]
[redacted]

Van: [redacted]
Verzonden: donderdag 13 augustus 2020 10:01
Aan: [redacted]
Onderwerp: RE: Verzoek om kaart voor gebruik in enquête OIS over zoekgebieden voor windmolens

Hoi [redacted],

Zie onder.

Er is nog wat discussie over de 350 m rondom de zoekgebieden.
Als er een knoop is doorgehakt laten we het weten.

Groeten,
[redacted]

Van: [redacted]
Verzonden: donderdag 13 augustus 2020 09:58
Aan: [redacted]
CC: [redacted]
Onderwerp: RE: Verzoek om kaart voor gebruik in enquête OIS over zoekgebieden voor windmolens

Hi Rob, ik snap de 350 m en de onderbouwing. Maar dat is voor Landsmeer bijv. erg klein. Kunnen we niet de meest brede afstandsregeling hanteren die je tegen gekomen bent? Of nog een keer checken met bijv. antea of pondera of zij dit eerder hebben gedaan? Ik vrees anders dat we hierover mogelijk gedoe krijgen (jullie hanteren veel te strikte normen, veel te kleine omtrek, mening van Landsmeer etc is dan te beperkt mee genomen (er woont immers amper iemand in dat gebied, maakt een steekprof moeilijk). Dus iets van 500m of 600m? de meest ruimte definitie die we kunnen onderbouwen.

Sorry, ik wil geen roet in het eten gooien… want is hartstikke goed voorbereid. Maar dat is het signaal wat ik krijg uit Zaanstreek Waterland en zoek naar een oplossing.
Groet, [redacted]

[redacted]
Coördinator RES Amsterdam/ EU en int. contacten AKN
Programmateam Amsterdam Klimaatneutraal (AKN)
Gemeente Amsterdam
[redacted]

Van: [redacted]
Verzonden: donderdag 13 augustus 2020 09:44
Aan: [redacted]
CC: [redacted]
Onderwerp: RE: Verzoek om kaart voor gebruik in enquête OIS over zoekgebieden voor windmolens

Hi [redacted],

De huidige onderbouwing:

350 meter is genomen omdat verwacht wordt dat als er binnen de gemeentegrenzen van Amsterdam windmolens worden geplaatst mensen binnen de betreffende zoekgebieden en 350 meter erbuiten de meeste hinder en overlast kunnen ervaren.

Uiteraard zijn alle grenzen arbitrair, maar op deze manier krijgen we in ieder geval inzicht in de algemene opinie van de meest "lokale betrokkenen" via deze enquête.

Wat zou jij dan voorstellen?

[redacted].

Van: [redacted]@amsterdam.nl>
Verzonden: donderdag 13 augustus 2020 9:17
Aan: [redacted]@amsterdam.nl>; [redacted]@amsterdam.nl>
Onderwerp: RE: Verzoek om kaart voor gebruik in enquête OIS over zoekgebieden voor windmolens

[redacted], [redacted], ik krijg signalen dat men de 350m omtrek in de buurgemeentes erg krap vindt, vooral ook met betrekking tot zichtlijnen.
@[redacted]: Hebben we een alternatief, dat we goed kunnen onderbouwen?
Groet, [redacted]

[redacted]
Coördinator RES Amsterdam/ EU en int. contacten AKN
Programmateam Amsterdam Klimaatneutraal (AKN)
Gemeente Amsterdam
[redacted]

Van: [redacted]
Verzonden: donderdag 13 augustus 2020 08:34
Aan: [redacted]
CC: [redacted]
Onderwerp: Re: Verzoek om kaart voor gebruik in enquête OIS over zoekgebieden voor windmolens

Dank voor jullie reacties [redacted] en [redacted]!

Op 12 aug. 2020 om 09:42 heeft [redacted], [redacted]@amsterdam.nl> het volgende geschreven:

> Ziet er goed uit [redacted]. Ik heb niets toe te voegen aan de opmerkingen van [redacted] en [redacted].
>
> [redacted].
>
> **Van:** [redacted]@amsterdam.nl>
> **Verzonden:** woensdag 12 augustus 2020 9:13
> **Aan:** [redacted]@amsterdam.nl>; [redacted]@amsterdam.nl>
> **CC:** [redacted]@amsterdam.nl>
> **Onderwerp:** RE: Verzoek om kaart voor gebruik in enquête OIS over zoekgebieden voor windmolens
>
> Hallo [redacted] en [redacted], dit ziet er goed uit, heel mooi!
>
> Nog twee kleine dingetjes van mijn kant:
>
> - Spatie invoegen
> - ... zonnepanelen op de helft van de geschikte daken ...

De ambitie van de gemeente Amsterdam is om voor het jaar 2030 circa 17 (extra) windmolens bij te plaatsen. Maximaal de helft hiervan zou in het havengebied passen. De windmolens zullen ongeveer 150 meter hoog worden en volgens alle wettelijke normen worden geplaatst (o.a. ten aanzien van geluid en slagschaduw).Met de Amsterdamse ambitie voor meer windmolens én meer zonnepanelen op o.a. daken wordt in 2030 genoeg duurzame elektriciteit opgewekt voor 80% van de Amsterdamse huishoudens. Bewoners in de buurt van de windmolens krijgen de mogelijkheid om mee te denken over de plannen en om financieel mee te profiteren van de opbrengsten.

En eens met de opmerking van [redacted] hieronder over de toelichting bij elk gebied.

Verder heb ik gisteren de buurgemeentes geïnformeerd met een deadline tot volgende week dinsdag voor reactie. Ik laat jullie weten als er iets komt.
Groet, [redacted]

[redacted]
Coördinator RES Amsterdam/ EU en int. contacten AKN
Programmateam Amsterdam Klimaatneutraal (AKN)
Gemeente Amsterdam
[redacted]

Van: [redacted]
Verzonden: dinsdag 11 augustus 2020 23:02
Aan: [redacted]
CC: [redacted]
Onderwerp: RE: Verzoek om kaart voor gebruik in enquête OIS over zoekgebieden voor windmolens

Hoi [redacted],

De vragenlijst ziet er m.i. goed uit.
@[redacted]: willen jullie de link ajb testen en uiterlijk morgen –direct aan [redacted]- aangeven of de inleiding bij de 1e vraag oké is?

@[redacted]: wat mij betreft hoef je niet per se 'geen toelichting' aan te klikken bij de 7 gebieden, komt zo een beetje dwingend over, maar dat is aan jullie.
De namen van de gebieden kloppen. Er is geen vraag over houding tav het extra zoekgebied (@[redacted]: toch?)

Ik heb nog niks van [redacted] gehoord. Wil je hem morgen mailen als je nog niks gehoord hebt? (ik ben dan vrij)

Met vriendelijke groet,
[redacted]

Van: [redacted]
Verzonden: dinsdag 11 augustus 2020 16:19
Aan: [redacted]

Onderwerp: RE: Verzoek om kaart voor gebruik in enquête OIS over zoekgebieden voor windmolens

Dag [redacted],

Lukt het werken een beetje met deze temperaturen?

Hierbij de testlink voor de vragenlijst: https://v45.os-surveys.nl/mrIWeb/mrIWeb.dll?I.Project=O20278&i.test=1
De kaartjes misschien nu nog. Heb jij al iets van [redacted] gehoord?
Is het mogelijk voor je om uiterlijk morgen commentaar te leveren?

Daarnaast nog een vraag over de zeven gebieden: klopt de naamgeving zo?
Het extra zoekgebied wordt niet bevraagd toch?

Ik zal de eventuele aanpassingen ook aan [redacted] doorgeven.

Dank alvast!

Groet van [redacted]

Van: [redacted]
Verzonden: donderdag 6 augustus 2020 15:51
Aan: [redacted]
Onderwerp: FW: Verzoek om kaart voor gebruik in enquête OIS over zoekgebieden voor windmolens

Hoi [redacted],

[redacted] gaat begin volgende week de windenergie-kaartjes voor in jullie onderzoek maken.

Met vriendelijke groet,
[redacted]

Van: [redacted]
Verzonden: donderdag 6 augustus 2020 15:49
Aan: [redacted]
Onderwerp: Re: Verzoek om kaart voor gebruik in enquête OIS over zoekgebieden voor windmolens

Zeker. Ga ze begin volgende week maken. Dat is hoop ik op tijd?

Verstuurd vanaf mijn iPhone

Op 6 aug. 2020 om 15:01 heeft [redacted]@amsterdam.nl> het volgende geschreven:

Ha [redacted],

Kun jij met de reactie van [redacted] uit de voeten?

Groet!
[redacted]

Van: [redacted]
Verzonden: donderdag 6 augustus 2020 10:21
Aan: [redacted]
Onderwerp: Re: Verzoek om kaart voor gebruik in enquête OIS over zoekgebieden voor windmolens

Ha[redacted],

is haalbaar.
Geen vragen bij 1, dit is hoe ik m ook voor me zie.

Bij de tweede: begrijp ik het goed dat je ook hier 1 gebied wil uitlichten op de volledige kaart van Amsterdam? Zo als ik het lees, bedoel je: zelfde kaart, ook grof, maar dan het betreffende gebvied uitgelicht. Klopt dat?
Dat kan hoor, maar dan halen mensen er nog steeds niet uit waar precies de grenzen liggen.(Wat de wens van [redacted] was). Of achten jullie dat laatste sowieso niet haalbaar?

Ik hoort het graa!

Groet
[redacted]

Van: [redacted]
Verzonden: donderdag 6 augustus 2020 10:07:09
Aan: [redacted]
CC: [redacted]
Onderwerp: RE: Verzoek om kaart voor gebruik in enquête OIS over zoekgebieden voor windmolens

Ha [redacted],

Zojuist heb ik met [redacted] van OIS (zie CC) overlegd.
De vragen gaan er als volgt uit zien:

- eerst komt er een pagina waarop de 7 gebieden worden geïntroduceerd
- vervolgens komt er per gebied een pagina waarop men een oordeel over het gebied kan geven + een toelichting

Idealiter zou OIS graag de volgende kaartjes ontvangen:

- 1 kaart voor op de 1e pagina met daarop alle gebieden. Het mag een simpele achtergrond van Amsterdam zijn, zonder huizen. Het is prettig als de namen ipv de nummers van de gebieden in/bij de gebieden getoond worden
- vervolgens is het prettig als er ook per gebied 1 kaart komt. Hierop is ook weer het overzicht van Amsterdam met de 7 gebieden te zien, waarbij het gebied waar de vraag over gaat is uitgelicht (in andere kleur/donkerder gearceerd). Daarbij hoeft alleen de naam van het gebied waar het om gaat in/naast het gebied getoond te worden in het kaartje

Is dit haalbaar 'kaart' (☺)?

Met vriendelijke groet,
[redacted]

Van: [redacted]
Verzonden: dinsdag 4 augustus 2020 18:30
Aan: [redacted]
CC: [redacted]
Onderwerp: Re: Verzoek om kaart voor gebruik in enquête OIS over zoekgebieden voor windmolens

Ha [redacted] (ea),

Kan ik verzorgen. Ik neem aan dat het beeld in de enquete op scherm komt, en dan slechts een deel van het scherm beslaat?
Wil je de namen van de gebieden (groot) in de kaart hebben? Dat is denk ik leesbaarder dan nummers. (Maar hangt een beetje af van hoe groot ie in beeld komt)
Je zegt dat mensen precies de grenzen moeten kunnen zien. Dat blijft lastig met een klein kaartje. Ik wil eigenlijk voorstellen de kaart een flink lager detailniveau te geven zodat ie in ieder geval niet te 'priegelig' is.
Voor echte precieze grenzen zijn denk ik detailkaarten per gebied nodig. Maar als mensen op z'n minst goed kunnen zienom welk deel vd stad het gaat, ben je al een heel eind.
Laat maar weten of je het hier mee eens bent.

Groet,
[redacted]

Verstuurd vanaf mijn iPhone

Op 4 aug. 2020 om 15:06 heeft [redacted]@amsterdam.nl> het volgende geschreven:

> Hi [redacted],
>
> Wil jij een kaart in PDF en PNG maken van Amsterdam met de grenzen van de windzoekgebieden + nummers (1 t/m 7 + extra zoekgebied) + titel "zoekgebieden windmolens 2030"? En deze sturen naar [redacted] (in cc) en mij?
>
> Deze willen we gebruiken in de enquête die OIS in september gaat versturen naar duizenden Amsterdammers en inwoners van buurgemeenten rondom de zoekgebieden.
> Vooralsnog hadden we de onderstaande kaart in de vraag staan, maar die is te moeilijk leesbaar. De kleuren en legenda willen we eruit hebben, en de kaart moet van betere kwaliteit zijn zodat het voor inwoners duidelijk is waar de grenzen precies lopen.

Een inwoners kan dan bv antwoorden: helemaal eens met zoekgebied #3, en in de toelichting schrijven waarom. Of een inwoner kan antwoorden helemaal mee oneens in zoekgebied #5, en in de toelichting schrijven dat windmolens alleen moeten kunnen komen in de Diemerscheg en niet de Gaasperplas. Met de toelichtende vraag krijgen we (hopelijk) een genuanceerder inzicht.

Alvast bedankt!

[redacted]

Voorlopige vraag in OIS onderzoek:

Hieronder zijn 7 gebieden weergegeven waar wordt gezocht naar geschikte locaties voor de extra windmolens (plus een extra gebied als er onvoldoende mogelijkheden blijken te zijn in de 7 gebieden)
<image001.jpg>

Kunt u per gebied aangegeven in hoeverre u het ermee eens bent dat daar mogelijk extra windmolens gerealiseerd worden in Amsterdam? Per gebied krijgt u de mogelijkheid om uw antwoord toe te lichten [helemaal mee eens – mee eens – niet mee eens en niet mee oneens – mee oneens – helemaal mee oneens – weet ik niet]

- 1 – Havengebied en Brettenzone
- 2 – Noorder IJ-plas en havengebied stadsdeel Noord
- 3 – Noordrand A10
- 4 – IJburg, Sciencepark en Zeeburgereiland
- 5 – Gaasperplas en Diemerscheg
- 6 – Amstel III omgeving
- 7 – Amstelscheg

[redacted]

Van: [redacted]
Verzonden: vrijdag 14 augustus 2020 15:56
Aan: [redacted]
Onderwerp: RE: draagvlakonderzoek testlink face to face vragenlijst

Hoi [redacted],

Dank!
Hierbij mijn reactie:

- "Zorgt de coronacrisis ervoor dat u duurzame maatregelen in uw woning uitstelt, niet meer gaat nemen, of juist versneld gaat nemen?" -> 2 vragen ineen; lijkt me verwarrend
- "Kunt u aangegeven in hoeverre u het ermee eens bent dat extra windmolens gerealiseerd worden in Amsterdam?" -> het is niet verplicht nodig om een toelichting te geven
- Is het nodig/verstandig om op straat naar etniciteit te vragen? Of is dat nodig voor de weging?
- Bij communicatie zie ik nu meerdere antwoordopties; dat lijkt me ook beter
- De vraag over 'nogmaals benaderen' mag eruit

Ik heb de links nog naar 2 collega's gestuurd om er uiterlijk begin volgende week een reactie op te geven. Ik verwacht niet dat er wat uit komt, maar mocht er iets in staan wat echt niet kan, dan neem ik direct contact met je op.
Wanneer gaat het onderzoek starten?

Met vriendelijke groet,
[redacted]

Van: [redacted]
Verzonden: donderdag 13 augustus 2020 14:55
Aan: [redacted]
Onderwerp: draagvlakonderzoek testlink face to face vragenlijst

Hoi [redacted],

Zoals beloofd stuur ik je hierbij een testlink voor de vragenlijst. Het gaat hier enkel om de f2f vragenlijst omdat we hier even prioriteit aan geven. We willen namelijk de dataverzameling periode van het f2f gedeelte langer laten lopen ivm de Corona crisis en met het doel om toch zoveel mogelijk in de buurt van de responstargets te komen.
https://v45.os-surveys.nl/mrIWeb/mrIWeb.dll?I.Project=F20144&i.test=1

Het zou mooi zijn als het jou zou lukken om vandaag of morgen erdoorheen te lopen. Ik heb het al getest en het zag er aardig uit. Het enige wat mij opviel is dat bij de vragen over communicatie maar 1 antwoordoptie gekozen mag worden, maar denk je niet dat het hier prima is om meerdere antwoorden te kunnen geven? Of was het juist de intentie om een keuze te moeten maken?

Groet,

[redacted]

[redacted]

Van: [redacted]
Verzonden: vrijdag 14 augustus 2020 16:41
Aan: [redacted]
Onderwerp: Re: Testvragenlijst draagvlakonderzoek OIS

Allen,

laten we met elkaar (werkgroepje met aantal ervaren seniors, [redacted] en [redacted]) een onderzoekskader opzetten voor alle communicatie-onderzoeken (kwalitatief en kwantitatief) van de gemeente rondom duurzaamheid. En hoe we onderzoek van derden kunnen benutten, denk aan de landelijke trendrapporten. Plus een toolkit voor de toepassingen van allerlei instrumenten, van pre-testing tot focusgroeponderzoek tot draagvlakonderzoek).

Groet, [redacted]

Van: [redacted]
Verzonden: vrijdag 14 augustus 2020 16:28:17
Aan: [redacted]
Onderwerp: RE: Testvragenlijst draagvlakonderzoek OIS

Dank voor je check [redacted]!

In de Routekaart is afgesproken om dit onderzoek idd elk jaar te houden. Daarnaast zijn er nu bv. extra vragen over windenergie waar behoefte aan is.
Of er aanpassingen in beleid nodig zijn is afhankelijk van de uitkomst. Daar zijn niet nu al afspraken over gemaakt. Bij volgen van het draagvlak is in Routekaart op dit moment afgesproken dat we onderzoek doen naar verklaringen van eventuele verschillen (dat zit voornamelijk in de online-vragenlijst).

Met vriendelijke groeten,
[redacted]

Van: [redacted]
Verzonden: vrijdag 14 augustus 2020 16:07
Aan: [redacted]
Onderwerp: RE: Testvragenlijst draagvlakonderzoek OIS

Ik heb het ff ingevuld. Lastig om vanuit het onderzoek zelf te bedenken wat er mist: ik heb zo geen overzicht. Op zich is het een lekkere lijst. Komen we niet een beetje snel met een nieuw onderzoek na het vorige? Of wil de wethouder een jaarlijkse tussenstand? En als die dan niet heel veel verschilt, wat doen we dan? En als ie wel heel erg verschilt: passen we dan ons beleid erop aan?

Just asking....

[redacted]

Van: [redacted]
Verzonden: vrijdag 14 augustus 2020 15:57
Aan: [redacted]
Onderwerp: Testvragenlijst draagvlakonderzoek OIS

Beste collega's,

Voor de zomervakantie heb ik met jullie gesproken over de vragenlijst van het draagvlakonderzoek bij OIS.
Het onderzoek vindt zowel online als face-to-face plaats.

Aangezien vanwege de planning het face-to-face-onderzoek eerder start, is daarvoor al een "testvragenlijst" voor beschikbaar:
https://v45.os-surveys.nl/mrIWeb/mrIWeb.dll?I.Project=F20144&i.test=1

Een aantal vragen uit de online vragenlijst wordt niet gesteld in het face-to-face-onderzoek, omdat de straatinterviews anders te lang duren.

Mocht je vragen/opmerkingen over de vragenlijst hebben, laat het mij dan graag uiterlijk begin volgende week weten.

Met vriendelijke groeten en fijn weekend,

[redacted]

[redacted]
Programma Amsterdam Klimaatneutraal

Gemeente Amsterdam

[redacted]@amsterdam.nl

[redacted]

[redacted]

Van: [redacted]
Verzonden: vrijdag 14 augustus 2020 16:28
Aan: [redacted]
Onderwerp: RE: Testvragenlijst draagvlakonderzoek OIS

Dank voor je check [redacted]!

In de Routekaart is afgesproken om dit onderzoek idd elk jaar te houden. Daarnaast zijn er nu bv. extra vragen over windenergie waar behoefte aan is.
Of er aanpassingen in beleid nodig zijn is afhankelijk van de uitkomst. Daar zijn niet nu al afspraken over gemaakt. Bij volgen van het draagvlak is in Routekaart op dit moment afgesproken dat we onderzoek doen naar verklaringen van eventuele verschillen (dat zit voornamelijk in de online-vragenlijst).

Met vriendelijke groeten,
[redacted]

Van: [redacted]
Verzonden: vrijdag 14 augustus 2020 16:07
Aan: [redacted]
Onderwerp: RE: Testvragenlijst draagvlakonderzoek OIS

Ik heb het ff ingevuld. Lastig om vanuit het onderzoek zelf te bedenken wat er mist: ik heb zo geen overzicht. Op zich is het een lekkere lijst. Komen we niet een beetje snel met een nieuw onderzoek na het vorige? Of wil de wethouder een jaarlijkse tussenstand? En als die dan niet heel veel verschilt, wat doen we dan? En als ie wel heel erg verschilt: passen we dan ons beleid erop aan?

Just asking....

[redacted]

Van: [redacted]
Verzonden: vrijdag 14 augustus 2020 15:57
Aan: [redacted]
Onderwerp: Testvragenlijst draagvlakonderzoek OIS

Beste collega's,

Voor de zomervakantie heb ik met jullie gesproken over de vragenlijst van het draagvlakonderzoek bij OIS.
Het onderzoek vindt zowel online als face-to-face plaats.

Aangezien vanwege de planning het face-to-face-onderzoek eerder start, is daarvoor al een "testvragenlijst" voor beschikbaar:
https://v45.os-surveys.nl/mrIWeb/mrIWeb.dll?I.Project=F20144&i.test=1

Een aantal vragen uit de online vragenlijst wordt niet gesteld in het face-to-face-onderzoek, omdat de straatinterviews anders te lang duren.

Mocht je vragen/opmerkingen over de vragenlijst hebben, laat het mij dan graag uiterlijk begin volgende week weten.

Met vriendelijke groeten en fijn weekend,

[redacted]

[redacted]
Programma Amsterdam Klimaatneutraal

Gemeente Amsterdam

[redacted]@amsterdam.nl

[redacted]

Van:
Verzonden: maandag 17 augustus 2020 9:21
Aan:
Onderwerp: RE: Testvragenlijst draagvlakonderzoek OIS

Hoi
Gaat goed hier. ☺
Texel was lekker (1e week wel veel regen op de camping.. daarna heerlijk). Hoe was het op Elba?!
Dank voor je reactie:

- vraag 1 laat ik aanpassen
- over actief bijdragen: daarmee wordt bedoeld dat je er niet alleen positief tegenover staat, maar ook mee bezig bent (bv. zonnepalen, etc.)
- over de windmolens: mee eens dat dit vanzelfsprekend is en hebben de laatste weken deze tekst met OIS diverse keren fijngeslepen en dit kwam er uiteindelijk uit. Ik laat het maar even zo.. ;-)

Ik plan een momentje in om weer even bij te praten.
Werkze!
Groet,

Van:
Verzonden: zondag 16 augustus 2020 23:11
Aan:
Onderwerp: RE: Testvragenlijst draagvlakonderzoek OIS
Ha ,
Hoe gaat ie? Genoten van de zomer? Ff snel door de lijst heen gelopen, vielen mij paar dingen op:
Vraag 1:
Mogen ipv kunnen
Vraag….(kan niet online zien welke vraag het is, dus geen vraagnummers)
"ik draag actief bij aan de overstap naar duurzame energie" – wat is actief bijdragen?
Is dez tekst in z;n geheel noodzakelijk? Lijkt me niet meer dan vanzelfsprekend dat de gemeente zich aan wettelijke vereisten houdt.
Maximaal de helft hiervan zou in het havengebied passen. **De windmolens zullen ongeveer 150 meter hoog worden en volgens alle wettelijke normen worden geplaatst** (o.a. ten aanzien van geluid en slagschaduw).
Groet,

Van: @amsterdam.nl>
Verzonden: vrijdag 14 augustus 2020 15:57
Aan: @amsterdam.nl>; @amsterdam.nl>; @amsterdam.nl>; @amsterdam.nl>; @amsterdam.nl>
Onderwerp: Testvragenlijst draagvlakonderzoek OIS
Beste collega's,
Voor de zomervakantie heb ik met jullie gesproken over de vragenlijst van het draagvlakonderzoek bij OIS.
Het onderzoek vindt zowel online als face-to-face plaats.
Aangezien vanwege de planning het face-to-face-onderzoek eerder start, is daarvoor al een "testvragenlijst" voor beschikbaar:
https://v45.os-surveys.nl/mrIWeb/mrIWeb.dll?I.Project=F20144&i.test=1
Een aantal vragen uit de online vragenlijst wordt niet gesteld in het face-to-face-onderzoek, omdat de straatinterviews anders te lang duren.
Mocht je vragen/opmerkingen over de vragenlijst hebben, laat het mij dan graag uiterlijk begin volgende week weten.
Met vriendelijke groeten en fijn weekend,

[redacted]

[redacted]
Programma Amsterdam Klimaatneutraal

Gemeente Amsterdam

M[redacted]
[redacted]@amsterdam.nl

Werkdagen: ma, di, do en vr

[redacted]

Van: [redacted]
Verzonden: vrijdag 21 augustus 2020 16:19
Aan: [redacted]
CC: [redacted]
Onderwerp: RE: opmerkingen online versie 20144 enquete

Hoi [redacted],

Dank je. Ziet er goed uit.
Hierbij mijn bevindingen:

- Ontbreekt de intro aan het begin?
- Ik kreeg vraag 15b, terwijl ik bij vraag 14 niet de optie "vanwege de coronacrisis ben ik extra/versneld duurzaamheidsmaatregelen gaan namen" had aangeklikt
- Vraag 17: "op dit moment de communicatie" aanpassen in "op dit moment **van** de communicatie"
- Vraag 20 over windenergie: het zou niet verplicht moeten zijn om een toelichting te geven
- Vragen 22 over windenergie:
    - het zou niet verplicht moeten zijn om een toelichting te geven
    - ik moet scrollen om naar de kaartjes te gaan; kaartjes iets kleiner maken? Of niet nodig?

Het zou wel fijn zijn als respondenten per zoekgebied kunnen aangeven wat ze ervan vinden. Kost idd wel wat tijd, maar is voor projectleider windenergie hele waardevolle informatie.

Over de coronavraag:
Goed idee om dat zo aan te passen, ook voor het face-to-face-onderzoek.

Met vriendelijke groet,
[redacted]

Van: [redacted]
Verzonden: vrijdag 21 augustus 2020 14:08
Aan: [redacted]
Onderwerp: RE: opmerkingen online versie 20144 enquete

Hoi [redacted],

Hierbij de test-link voor de online vragenlijst. Ik denk dat we onderstaande vraag nog aan moeten passen zoals aangegeven.

Verder, de vraag of we echt exact op dezelfde uitgebreide manier de vraag over de zoekgebieden moeten stellen, dus moeten we respondenten vragen om per gebied aan te geven of ze het ermee eens zijn? De toelichting maakt niet zoveel uit, die kunnen ze makkelijk overslaan, maar echt voor elk specifiek gebied het moeten aangeven maakt de vraag zo lang.

Wat vind jij?

Groet,

Ik denk dat we bij vraag "Zorgt de coronacrisis ervoor dat u duurzame maatregelen in uw woning uitstelt, niet meer gaat nemen, of juist versneld gaat nemen?" een aanpassing moeten maken naar twee vragen en ook in de routing.

14. Zorgt de coronacrisis ervoor dat u duurzame maatregelen in uw woning uitstelt of niet meer gaat nemen?
- ja, zeker (ga naar vraag 15)
- waarschijnlijk wel (ga naar vraag 15)
- misschien (ga naar vraag 15)
- waarschijnlijk niet (ga naar vraag 16)
- zeker niet (ga naar vraag 16)
- weet ik niet (ga naar vraag 16)
- ik was al niet van plan om duurzame maatregelen te nemen (ga naar vraag 18)

15. Welke duurzame maatregelen gaat u (misschien) uitstellen of niet meer nemen vanwege de coronacrisis? [open vraag]
- weet niet / geen antwoord

16. Zorgt de coronacrisis ervoor dat u duurzame maatregelen in uw woning juist versneld gaat nemen?
- ja, zeker (ga naar vraag 17)
- waarschijnlijk wel (ga naar vraag 17)
- misschien (ga naar vraag 17)
- waarschijnlijk niet (ga naar vraag 18)
- zeker niet (ga naar vraag 18)
- weet ik niet (ga naar vraag 18)

17. Welke duurzame maatregelen heeft u versneld genomen of gaat u nemen vanwege de coronacrisis? [open vraag]
- weet niet / geen antwoord

1. "Kunt u aangegeven in hoeverre u het ermee eens bent dat extra windmolens gerealiseerd worden in Amsterdam?" -> **toelichting** geven **niet verplicht** maken
2. Als de vraag over geboorteland problemen oplevert tijdens interviews dan kunnen zij mij bellen om te overleggen hoe anders aan te pakken
3. De vraag "Mogen wij u in het vervolg nogmaals benaderen met een onderzoek over energiegebruik en/of klimaat?" mag eruit

Van:
Verzonden: maandag 24 augustus 2020 11:23
Aan:
CC:
Onderwerp: RE: bewonersenquete RES zoekgebieden windenergie Amsterdam en buurgemeentes

Dag

Dat kan ik: in Amstelveen zijn 56 adressen aangeschreven om mee te doen met het onderzoek.

Met vriendelijke groeten,

Junior Onderzoeker
Onderzoek, Informatie en Statistiek (OIS)
Gemeente Amsterdam
T
Weesperstraat 113
Postbus 658, 1000 AR Amsterdam
data.amsterdam.nl
ma di wo do vr

Van:
Verzonden: maandag 24 augustus 2020 10:42
Aan:
CC:
Onderwerp: FW: bewonersenquete RES zoekgebieden windenergie Amsterdam en buurgemeentes

Dag , zie onderstaande vraag. Kan jij die beantwoorden: hoeveel inwoners van Amstelveen hebben een brief ontvangen?
Dank, groet,

Coördinator RES Amsterdam/ EU en int. contacten AKN
Programmateam Amsterdam Klimaatneutraal (AKN)
Gemeente Amsterdam
+

Van: @amstelveen.nl]
Verzonden: maandag 24 augustus 2020 10:21
Aan:
CC: ; @ouder-amstel.nl; @weesp.nl; @derondevenen.nl; @derondevenen.nl; ; @landsmeer.nl; @odijmond.nl; ; l@haarlemmermeer.nl; ; ; @regiogv.nl; @Zaanstad.nl; @enetrans.nl; @noord-holland.nl
Onderwerp: Re: bewonersenquete RES zoekgebieden windenergie Amsterdam en buurgemeentes

Hoi [redacted]

Vraagje, kun je nagaan of ook inwoners van Amstelveen een brief krijgen?
Door de zeer kleine straat 350 m is me dat niet helemaal duidelijk.

Met vriendelijke groet,
[redacted]

Op 24 aug. 2020 om 09:34 heeft [redacted]@amsterdam.nl> het volgende geschreven:

> Beste collega's,
> Ik ontvang het bericht dat de brief met de inlog gegevens voor de enquête verstuurd is. Voor vragen weten jullie mij te vinden.
>
> Vriendelijke groet,[redacted]
>
> [redacted]
> Coördinator RES Amsterdam/ EU en int. contacten AKN
> Programmateam Amsterdam Klimaatneutraal (AKN)
> **Gemeente Amsterdam**
> [redacted]
>
> ---
>
> **Van:** [redacted]
> **Verzonden:** dinsdag 18 augustus 2020 12:04
> **Aan:** [redacted]'; [redacted]@ouder-amstel.nl'; [redacted]@amstelveen.nl'; [redacted]@weesp.nl'; [redacted]@derondevenen.nl'; [redacted]@derondevenen.nl'; [redacted]@landsmeer.nl'; [redacted]@o[redacted].nl'; [redacted]'; [redacted]l@haarlemmermeer.nl'; [redacted]
> **CC:** [redacted]; [redacted]@regiogv.nl'; [redacted]@Zaanstad.nl'; [redacted]@enetrans.nl'; [redacted]@noord-holland.nl'
> **Onderwerp:** RE: bewonersenquete RES zoekgebieden windenergie Amsterdam en buurgemeentes
>
> Beste collega's, beste[redacted], [redacted], [redacted], [redacted] en [redacted]
> Dank voor jullie reactie allemaal! Fijn dat we elkaar weten te vinden en dat we starten met een doorlopend dialoog!
>
> Jullie reageren op mijn onderstaande e-mail met name op de 350m grens, die we in de enquête hanteren als grens. Ik begrijp dat dit bij jullie zorgen oproept en het gevoel geeft, dat deze omtrek te klein is gezien de schaal van windmolens. Ik heb jullie zorgen uitvoerig besproken met mijn collega [redacted], procesleider voor windenergie in Amsterdam en velen van jullie bekend. Na intensief overleg onderling zullen we de grens van 350m blijven hanteren, omdat we met deze enquête juist de scherpst mogelijke mening horen van de mensen in de zoekgebieden en zeer vlakbij.
>
> Het proces voor het gezamenlijk nader uitwerken van de zoekgebieden kent meerdere sporen. De enquête is er slechts één van. Onderstaand lees je zoals we (RES team Amsterdam) deze sporen nu voor ons zien, onder voorbehoud van verdere besprekingen en/ of aanvullingen):
>
> 1. Breed betrekken belangstellenden in interactieve ateliers in het najaar, zoals aangeboden door het consortium van NHZ. Hierbij brede uitnodiging, ook naar alle buurgemeentes. Op basis van geo-targetting, mogelijk ook bewonersbrieven, maar veel breder dan alleen 350m rond de zoekgebieden. Wordt tzt uitgewerkt, vindt plaats in november/ december 2020.
> 2. Enquête:

a. breed onderzoek met een vaststaand panel van Amsterdammer door OIS Amsterdam. Dit is een herhaald onderzoek onder een bij OIS bekende groep, die bevraagd worden over verschillende onderwerpen, zoals jaarlijks over de houding van Amsterdammers over energietransitie. Hier wordt geen extra communicatie aan gegeven.
b. Aanvullend onderzoek: specifiek peilen van de mening van mensen die in of zeer vlakbij de zoekgebieden wind wonen. Benadering door brief of online, indien mogelijk in Amsterdam.

3. Expert traject:
   a. intern traject over ruimtelijke inpassing met inachtneming van ruimtelijke kwaliteit, natuur en landschap, andere gemeentelijke doelen etc.
   b. externe experts zoals bijv. cie mer, technische adviescommissie hoofdgroenstructuur Amsterdam
   c. gesprek met buurgemeentes

Via de enquête (steekproef) willen we *juist de scherpst mogelijke algemene opinie* over windmolens en per zoekgebied in beeld brengen. Hypothese is hoe dichter mensen bij een windmolen wonen of werken (ongeacht in welke gemeente), hoe hoger de ervaren hinder en overlast zal zijn. Vooral m.b.t. geluid en slagschaduw. We weten nog geen specifieke locaties voor windmolens binnen de zoekgebieden dus iedere afstand voor het uitzetten van een enquêtes is arbitrair. We verwachten wel dat als we aan de rand van een zoekgebied een windmolen zouden plaatsen mensen die binnen 350 meter afstand wonen de meeste hinder en overlast ervaren (de grens hebben we "gebaseerd" op het onderzoek van Antea).

De resultaten van de enquêtes zullen apart beschikbaar zijn, deze kunnen wij delen tzt. Het staat jullie vrij om ook zelf enquêtes uit te zetten onder jullie bewoners.

We zullen in de brief ook geen verdere aanpassingen doen over de achtergrond van de ambities op gebied van windenergie, dat is de afgelopen maanden uitvoerig gecommuniceerd en we gaan ervan uit, dat ook jullie met jullie inwoners communiceren over energieambities in relatie tot het klimaatakkoord en de RES NHZ.

Binnenkort komen we bij jullie terug in het 'expert traject' om in een interactieve sessie ook met jullie het gesprek te voeren. Tot snel!
Hartelijke groet,

Coördinator RES Amsterdam/ EU en int. contacten AKN
Programmateam Amsterdam Klimaatneutraal (AKN)
Gemeente Amsterdam

Van:
Verzonden: dinsdag 11 augustus 2020 16:32
Aan: @ouder-amstel.nl'; @amstelveen.nl'; @weesp.nl'; @derondevenen.nl'; @derondevenen.nl'; @landsmeer.nl'; .nl'; @haarlemmermeer.nl;
CC: @regiogv.nl'; @Zaanstad.nl'; @enetrans.nl'; @noord-holland.nl
Onderwerp: bewonersenquete RES zoekgebieden windenergie Amsterdam en buurgemeentes

Beste collega,
Voor het reces hadden we contact met elkaar over de Amsterdamse zoekgebieden voor windenergie in de RES, die ook aan jullie gemeente grenzen. Graag informeer ik je over de aankomende enquête, die

ook in jouw gemeente steekproefsgewijs uitgevoerd wordt. **Mocht je opmerkingen hebben, wil je mij die voor 18 augustus laten weten?**

De afdeling Onderzoek, Informatie en Statistiek (OIS) van de Gemeente Amsterdam zal de komende maand een enquête uitvoeren over de houding van inwoners ten opzichte van de verschillende zoekgebieden van de RES. Hiervoor worden Amsterdammers en bewoners uit de omliggende gemeentes benadert, zie bijgaande brief. Het gebied waarin het onderzoek plaats vindt beslaat een straal van 350 m rond de zoekgebieden wind, zoals aangegeven op de kaart.

<image001.png>

De onderstaande vragen over de Amsterdamse windzoekgebieden zitten in twee enquêtes:

1. Jaarlijks brede onderzoek naar energietransitie onder Amsterdammers (herhaling op die van vorig jaar op basis van een OIS panel).
2. Extra onderzoek onder mensen die in en rond de zoekgebieden wonen (steekproef ook in de buurgemeentes).
   - Concept uitnodigingsbrief in bijlage.

De portefeuillehouders van de Amsterdamse stadsdelen worden bij de eerstkomende vergadering hiervan op de hoogte gebracht en zullen dan ook hun collega's in de buurgemeentes informeren, indien gewenst. Wethouder Marieke van Doorninck is hiervan op de hoogte.

Mocht je nog opmerkingen hebben, wil je deze dan voor 18 augustus 2020 aan mij doorgeven? Voor aanvullende vragen kan je mij telefonisch en per e-mail bereiken.

Hartelijke groet,

Intro + vragen in enquetes: *Deze introductie wordt zeer waarschijnlijk nog aangepast en iets ingekort.*
Halverwege 2019 stonden er 38 windmolens in het havengebied Amsterdam. De ambitie van de gemeente Amsterdam is om voor het jaar 2030 circa 17 extra windmolens bij te plaatsen. Maximaal de helft hiervan zou in het havengebied passen. De windmolens zullen ongeveer 150 meter hoog worden en volgens alle wettelijke normen worden geplaatst (o.a. ten aanzien van geluid en slagschaduw). 1 windmolen levert evenveel elektriciteit als circa 12 voetbalvelden met zonnepanelen (genoeg voor ongeveer 4.000 Amsterdamse huishoudens). Met de Amsterdamse ambitie voor meer windmolens én meer zonnepanelen op o.a. daken wordt in 2030 genoeg duurzame elektriciteit opgewekt voor 80% van de Amsterdamse huishoudens. Bewoners in de buurt van de windmolens krijgen de mogelijkheid om mee te denken over de plannen en om financieel mee te profiteren van de opbrengsten. Tot slot hebben windmolens invloed op het landschap en op de natuur (vooral op vogels en vleermuizen).

20. Kunt u aangegeven in hoeverre u het ermee eens bent dat extra windmolens gerealiseerd worden in Amsterdam?

- helemaal mee eens
- mee eens
- niet mee eens en niet mee oneens
- mee oneens
- helemaal mee oneens
- weet ik niet

21. Kunt u toelichten waarom u zo aan kijkt tegen het realiseren van windmolens in Amsterdam? [open vraag]

22. Hieronder zijn 7 gebieden weergegeven waar wordt gezocht naar geschikte locaties voor de extra windmolens (plus een extra gebied als er onvoldoende mogelijkheden blijken te zijn in de 7 gebieden).

[Kaart is ingevoegd]

Kunt u per gebied aangegeven in hoeverre u het ermee eens bent dat daar mogelijk extra windmolens gerealiseerd worden in Amsterdam? Per gebied krijgt u de mogelijkheid om uw antwoord toe te lichten [helemaal mee eens – mee eens – niet mee eens en niet mee oneens – mee oneens – helemaal mee oneens – weet ik niet]

- 1 – Havengebied en Brettenzone
- 2 – Noorder IJ-plas en havengebied stadsdeel Noord
- 3 – Noordrand A10
- 4 – IJburg, Sciencepark en Zeeburgereiland
- 5 – Gaasperplas en Diemerscheg
- 6 – Amstel III omgeving
- 7 – Amstelscheg

[Toelichting per gebied mogelijk maken]

Coördinator Regionale Energiestrategie Amsterdam/ AKN contactpunt EU en internationaal

Programma Amsterdam Klimaatneutraal (AKN)
Ruimte en Duurzaamheid
Gemeente Amsterdam
M +
@amsterdam.nl

Weesperplein 8, 1018 XA Amsterdam
Postbus 2758, 1000 CT Amsterdam

werkdagen: ma t/m do, niet op vrijdag
afspraken via @amsterdam.nl

De gemeente Amsterdam streeft naar optimale dienstverlening en zorgvuldige afhandeling van e-mailverkeer. Als deze e-mail niet voor u is bestemd, laat dit dan weten aan de afzender en verwijder de e-mail. Voor meer informatie: www.amsterdam.nl/proclaimer.

[redacted]

Van: [redacted]
Verzonden: maandag 24 augustus 2020 9:32
Aan: [redacted]
Onderwerp: RE: Let op: extra zoekgebied ontbreekt in kaartje windonderzoek -> graag jullie reactie

Hoi [redacted],
Goed om te weten dat al 400 mensen hebben meegedaan!
In dat geval: lijkt me beter om de tekst *niet* aan te passen (ook niet in groter onderzoek @[redacted]). Anders hebben niet alle respondenten dezelfde vraagstelling gezien.
Met vriendelijke groet,
[redacted]

Van: [redacted]
Verzonden: maandag 24 augustus 2020 09:25
Aan: [redacted]
CC: [redacted]
Onderwerp: RE: Let op: extra zoekgebied ontbreekt in kaartje windonderzoek -> graag jullie reactie
Goedemorgen allemaal,
We zullen het tekstje aanpassen.
De brief over windmolens is inmiddels op de mat gevallen. Donderdag hebben er al 400 mensen meegedaan met het onderzoek. Er zijn geen vragen binnengekomen over het extra zoekgebied.
Met vriendelijke groeten,
[redacted]
Junior Onderzoeker
Onderzoek, Informatie en Statistiek (OIS)
Gemeente Amsterdam
[redacted]
Weesperstraat 113
Postbus 658, 1000 AR Amsterdam
data.amsterdam.nl
[redacted]

Van: [redacted]
Verzonden: maandag 24 augustus 2020 09:21
Aan: [redacted]
CC: [redacted]
Onderwerp: RE: Let op: extra zoekgebied ontbreekt in kaartje windonderzoek -> graag jullie reactie
Helder [redacted] en [redacted], dank.
@[redacted] en @[redacted]: zouden jullie ajb de tekst tussen haakjes over het extra zoekgebied willen verwijderen in beide vragenlijsten?
@[redacted]: je hoeft niks aan te passen ;-)
Met vriendelijke groet,
[redacted]

Van: [redacted]
Verzonden: maandag 24 augustus 2020 09:15
Aan: [redacted]
CC: [redacted]
Onderwerp: RE: Let op: extra zoekgebied ontbreekt in kaartje windonderzoek -> graag jullie reactie
Eens, dat extra zoekgebied is nu geen onderwerp van gesprek. En inderdaad: dat zorgt alleen maar voor meer uitleg.

Van: [redacted]@amsterdam.nl>
Verzonden: vrijdag 21 augustus 2020 16:20

Aan: [redacted]@amsterdam.nl>; [redacted]@amsterdam.nl>
CC: [redacted]@amsterdam.nl>; [redacted]@amsterdam.nl>; [redacted]
[redacted]@amsterdam.nl>
Onderwerp: RE: Let op: extra zoekgebied ontbreekt in kaartje windonderzoek -> graag jullie reactie

Dag [redacted], ik zou dit nu niet tonen. Anders moeten we heel veel extra uitleg geven. Daarmee gaan we nu niet aan de slag.

@[redacted]: eens?

Groet,

[redacted]

Coördinator RES Amsterdam/ EU en int. contacten AKN
Programmateam Amsterdam Klimaatneutraal (AKN)
Gemeente Amsterdam
[redacted]

Van: [redacted]
Verzonden: vrijdag 21 augustus 2020 16:13
Aan: [redacted]
CC: [redacted]
Onderwerp: Let op: extra zoekgebied ontbreekt in kaartje windonderzoek -> graag jullie reactie

Beste [redacted] en [redacted],

Tijdens het testen van het grotere online draagvlakonderzoek valt me nu pas op dat in het kaartje hieronder het extra zoekgebied niet meer wordt getoond.
Het komt wel in de tekstuele inleiding aan bod.

@[redacted]/[redacted]:

- Willen jullie dit gebied ook laten tonen in het kaartje?
    - zo ja: [redacted]: is het voor jou mogelijk om dat ajb nog toe te voegen?
    - zo nee: @[redacted]: wil je in de vragenlijst van het windonderzoek de tekst hierover aanpassen?

@[redacted]: hoe zit het met de planning van het onderzoek? Is de brief al verstuurd?

Met vriendelijke groet,

[redacted]

Onderzoek, Informatie en Statistiek

Hieronder zijn zeven gebieden weergegeven waar wordt gezocht naar geschikte locaties voor windmolens (plus een extra gebied als er onvoldoende mogelijkheden blijken te zijn in de zev gebieden).

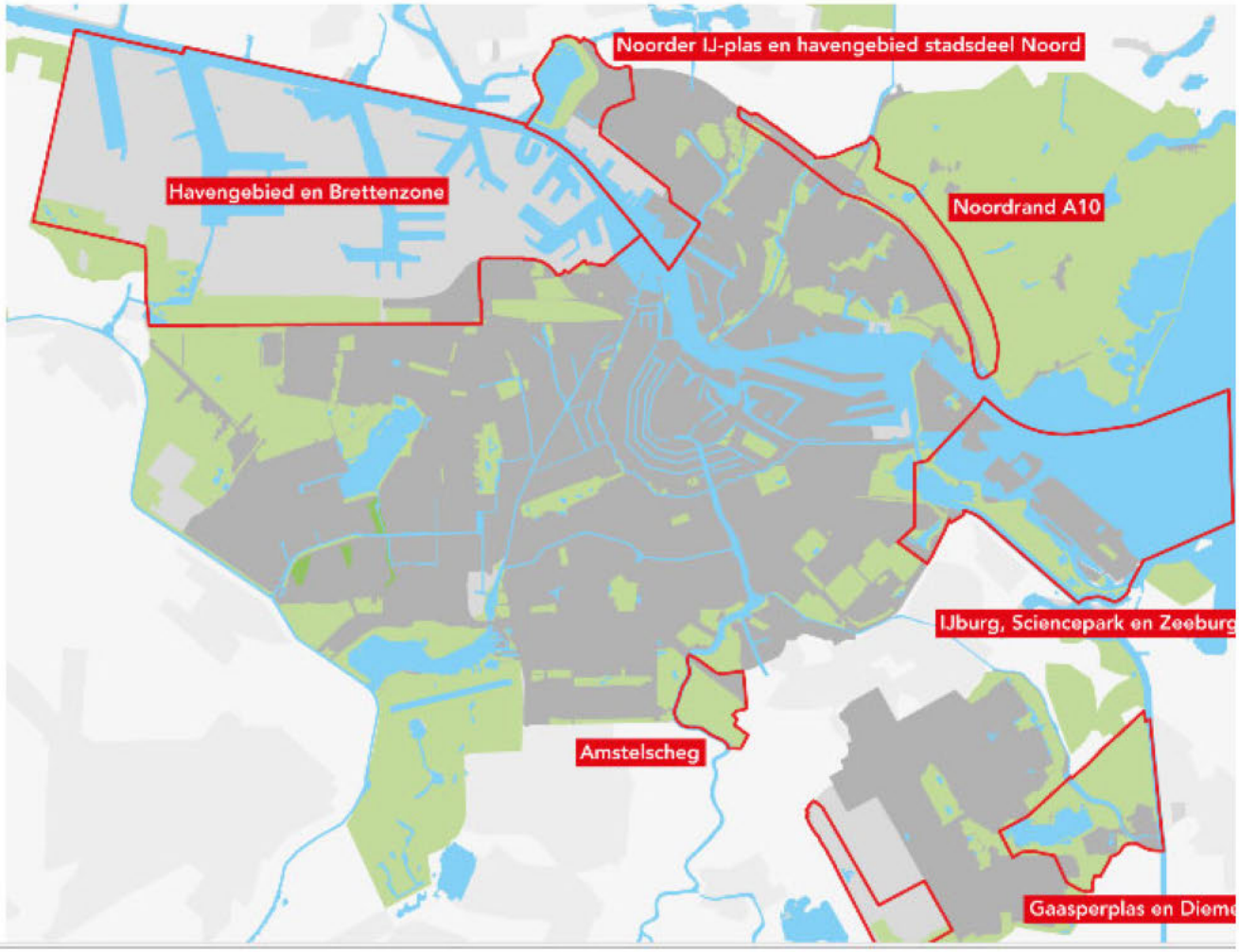

[redacted]
Programma Amsterdam Klimaatneutraal

Gemeente Amsterdam

[redacted]@amsterdam.nl

[redacted]

[redacted]

Van: [redacted]
Verzonden: maandag 14 september 2020 14:51
Aan: [redacted]
CC:
Onderwerp: RE: Respons enquête windmolens

Hoi [redacted],
Ja, dank je!
Groeten,
[redacted]

Van: [redacted]
Verzonden: maandag 14 september 2020 14:15
Aan: [redacted]
CC: [redacted]
Onderwerp: RE: Respons enquête windmolens

Dag [redacted] en [redacted],
In principe schrijven de onderzoekers zelf de uitnodigingsbrieven voor de onderzoeken. Hiervoor hebben we een sjabloon.
Wanneer [redacted] (hoofd onderzoek) deze ondertekent, kijkt hij ook altijd mee.
Voor sommige onderzoeken leest de centrale redactie mee, bijvoorbeeld als de uitnodigingsbrief naar meer dan 500 bewoners gaat.
Ook kan de redactie helpen met een brief in b1-niveau opstellen, wanneer er bepaalde doelgroepen worden aangeschreven.
Beantwoordt dit jullie vragen?
Met vriendelijke groeten,

[redacted]
Junior Onderzoeker
Onderzoek, Informatie en Statistiek (OIS)
Gemeente Amsterdam
[redacted]
Weesperstraat 113
Postbus 658, 1000 AR Amsterdam
data.amsterdam.nl
[redacted]

Van: [redacted]
Verzonden: maandag 14 september 2020 11:34
Aan: [redacted]
CC: [redacted]
Onderwerp: RE: Respons enquête windmolens

Hoi [redacted],
Ik kreeg een vraag van mijn communicatiecollega [redacted] (zie CC).
Ze vroeg zich, in het algemeen, af of iemand van communicatie meeleest bij een uitnodigingsbrief voor een onderzoek als OIS deze verstuurt?
Zou je daar iets over kunnen zeggen? Heeft OIS bv. een communicatiecollega die meeleest? Of doet concern communicatie dat? Of is het de verantwoordelijkheid van de opdrachtgever?
Bij voorbaat dank voor je reactie,
Met vriendelijke groet,
[redacted]

Van: [redacted]
Verzonden: woensdag 2 september 2020 15:16

Aan: [redacted]
CC: [redacted]
Onderwerp: RE: Respons enquête windmolens

Beste [redacted],

Prima, we zorgen dat de herinnering zo snel mogelijk verstuurd wordt.
Het bedrag voor de herinneringsbrieven is 9402,5 en dat komt dan bovenop de kosten uit het voorstel.
We zorgen dat het dan verwerkt wordt bij de factuur.
Met vriendelijke groeten,

[redacted]
Junior Onderzoeker
Onderzoek, Informatie en Statistiek (OIS)
Gemeente Amsterdam
[redacted]
Weesperstraat 113
Postbus 658, 1000 AR Amsterdam
data.amsterdam.nl
[redacted]

Van: [redacted]
Verzonden: woensdag 2 september 2020 13:42
Aan: [redacted]
CC: [redacted]
Onderwerp: RE: Respons enquête windmolens

Hi [redacted],

Graag een reminder sturen naar 1,2,3 en 6. We hebben de informatie / een zo goed mogelijke steekproef nodig.
Die gaat ons helpen in het (gevoelige) maatschappelijk debat.
Hoe werkt dit financieel gezien qua (extra) kosten?
Met vriendelijke groet,

[redacted]
Programma Klimaatneutraal
Ruimte & Duurzaamheid
Gemeente Amsterdam
[redacted]

[redacted]
Volg ons via
www.facebook.com/duurzaam020
www.twitter.com/duurzaam020
Nieuwsbrief duurzaam020

Van: [redacted]@amsterdam.nl>
Verzonden: woensdag 2 september 2020 12:28
Aan: [redacted]
[redacted]@amsterdam.nl>
CC: [redacted]@amsterdam.nl>
Onderwerp: Respons enquête windmolens

Dag allemaal,
Het windmolenonderzoek loopt inmiddels twee weken. Het leek ons daarom tijd om even te kijken naar de respons en te bedenken of we herinneringsbrieven willen sturen.
Hierbij een overzicht van de respons:

gebied	target	gehaald	nog te doen	brieven	respons
1	200	112	88	2000	6
2	200	148	52	1999	7
3	200	133	67	2001	7
4	200	182	18	2001	9
5	200	249	0	2000	12
6	200	86	114	2001	4
7	15	25	0	116	22
totaal	1215	935	339	12118	8

Ons lijkt het goed brieven te sturen naar gebied 1,2,3 en 6. Die zijn nog flink ver van het target verwijderd. Het veldwerk loopt nog tot 27 september dus voor gebied 4 hebben we nog even tijd voor de laatste 18 enquêtes.
Dat zou wel nog eens 9402,5 euro kosten (het totaal aantal brieven – gehaalde respons * 1,25 euro).
Een andere optie is alleen gebied 6 nogmaals aan te schrijven.
Daarnaast de vraag of jullie eventueel een oproep via andere kanalen willen doen voor deelname aan het onderzoek.
We zijn benieuwd naar jullie reactie!
Met vriendelijke groeten,

[redacted]
Junior Onderzoeker
Onderzoek, Informatie en Statistiek (OIS)
Gemeente Amsterdam
[redacted]
Weesperstraat 113
Postbus 658, 1000 AR Amsterdam
data.amsterdam.nl
[redacted]