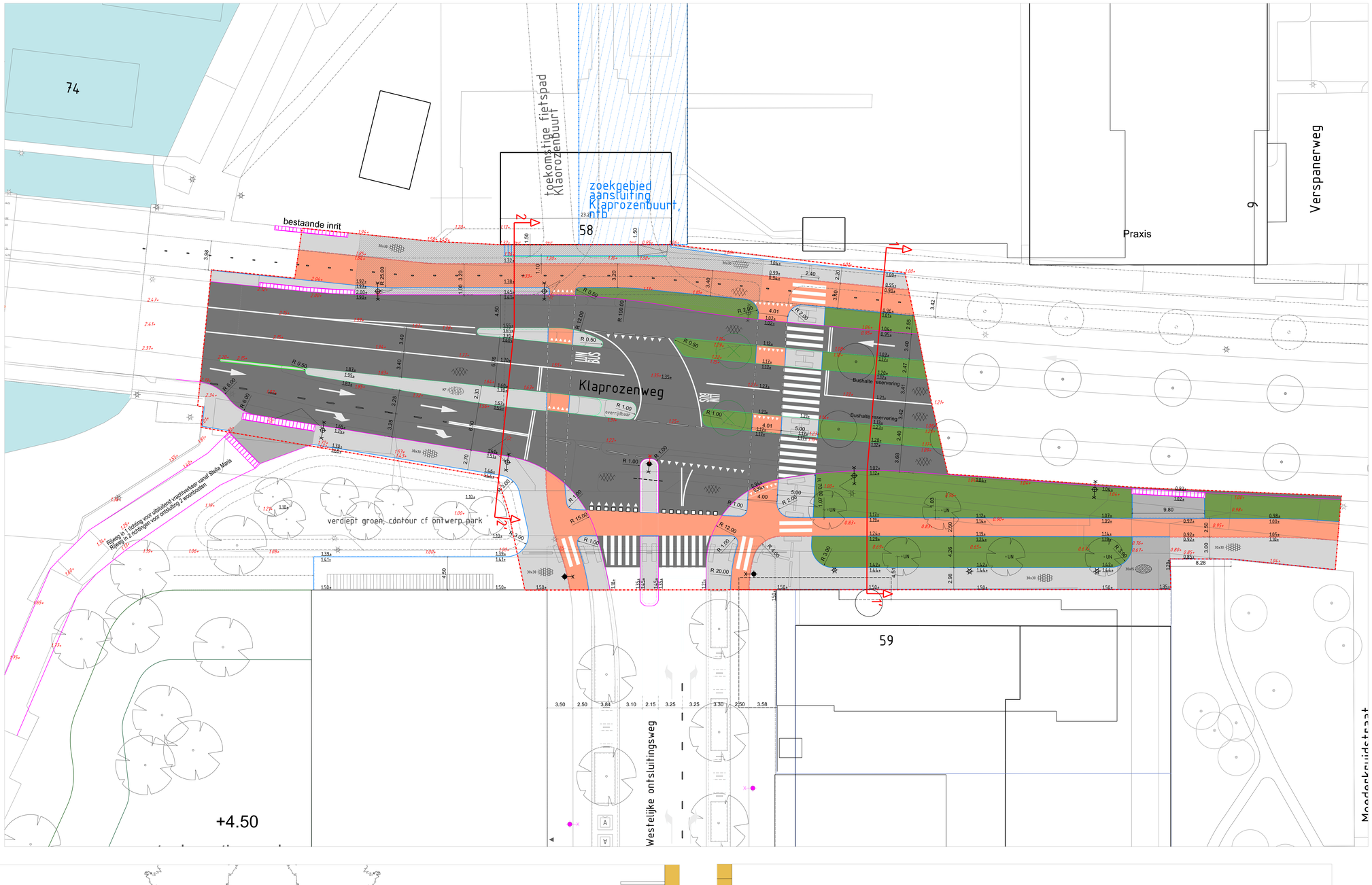

ALGEMEEN

- plangrens project Kruispunt KRW-WO
- toekomstige inrichting
- locatie aansluiting Klaprozenbuurt
- tijdelijke inrichting tot sloop gebouw Tennet
- bebouwing
- locatie dwarsdoorsnede
- bestaande hoogtemaat t.o.v. NAP
- nieuwe hoogtemaat t.o.v. NAP

MATERIALISATIE

rijweg 50km	gerecyded asfalt, zwart
fietspad	gerecyded asfalt, rood, duurzame kleurstof
trottoir	trottoirtegel type extra, 300x300x45mm, hergebruikt of cementloze alternatief, halfsteensverband
in- uitrit	trottoirtegel type extra, 300x150x80mm, hergebruikt of cementloze alternatief, elleboogverband, extra fundatie, overrijdbaar
trottoirband	Uitgewassen Amsterdam nr. 1 280/300x250mm, hergebruikt
trottoirband	Uitgewassen Amsterdam nr. 1 180/200x250mm, hergebruikt
opsluitband	Uitgewassen Amsterdam nr. 1 100x200x1000mm, hergebruikt
rijwielpadband	Uitgewassen Amsterdam nr. 1 40/120x250x1000mm
scheidingsband	Uitgewassen Amsterdam nr. 1 100/300x100x500mm

GROEN - WATER

- beplantingsvak, bloemrijk grasland, mengsel n.t.b.
- bestaande boom
- bestaande boom, te verplanten naar elders in Buiksloterham
- nieuwe boom, Ulmus 'New Horizon'

VERLICHTING

- Te verplaatsen 6m mast DU type PLESMANLAAN
- Nieuw te plaatsen 6m mast DU type PLESMANLAAN met PHILIPS BGP502 LED80 830 DM11 + PHILIPS BGP501 LED20 830 DW50
- Nieuw te plaatsen mast 8 meter EU met SETGA S.L.U. XXI-024-0350-0001-0830-0000-00S2_28W (M7100470
- Nieuw te plaatsen mast 4.5 meter met 21ste eeuw armatuur

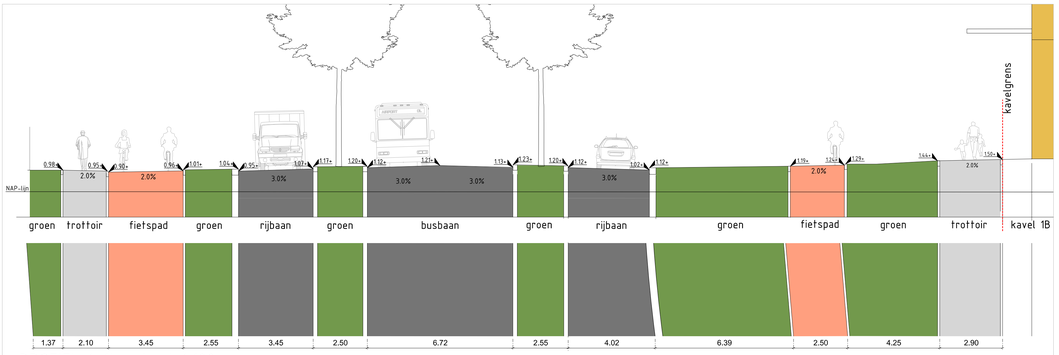

PROFIEL 1-1', schaal 1:100

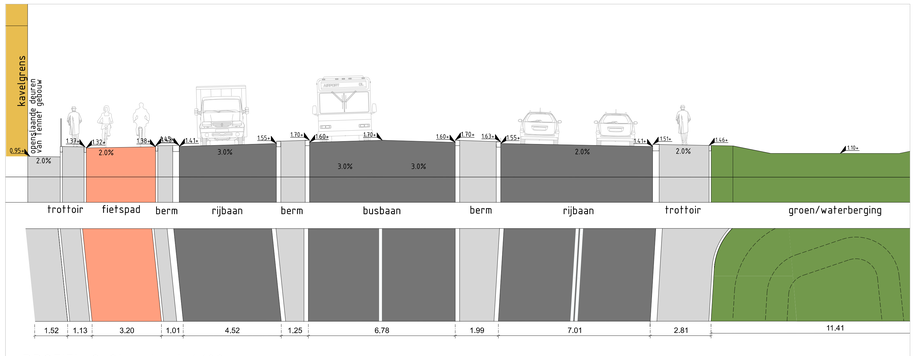

PROFIEL 2-2', schaal 1:100

Gemeente Amsterdam
Ruimte & Duurzaamheid

Kruispunt Klaprozenweg - Westelijke ontsluiting

Product	voorlopig ontwerp		
Variant			
Status	concept		
Opdracht	M.Jusaite	Datum	07.10.2025
Ontwerper		Revisie	
Tekenaar	jusait002	Schaal	1:200
Projectnr.		Formaat	A0
Bestand	BSH-Kruispunt-WO-VO.dgn		
Model	BSH-Kruispunt-WO-VO		

© Gemeente Amsterdam Auteursrechten voorbehouden

Geplot door : USERNAME Datum plot : DG-MND-JAAR