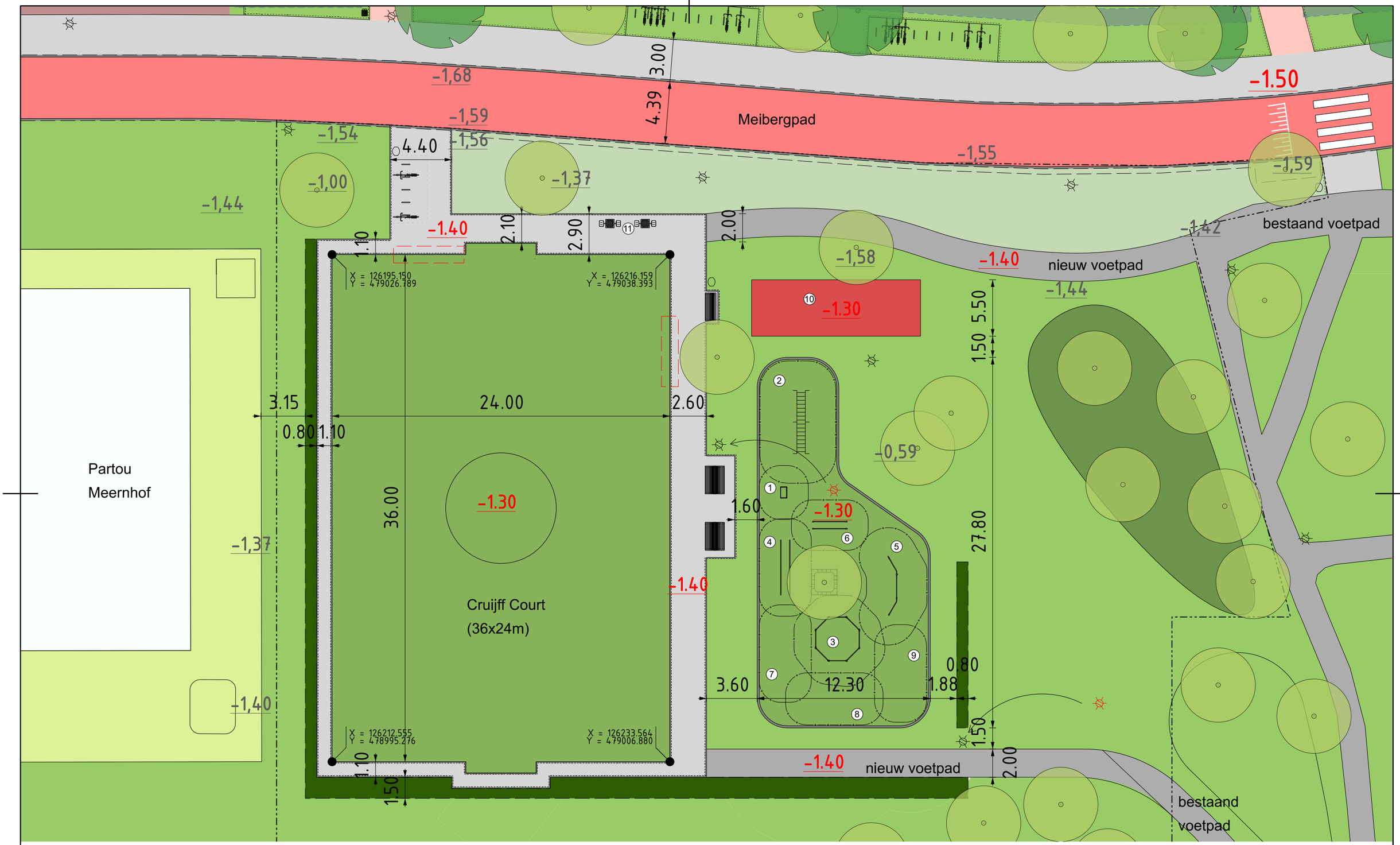

Algemeen

- Projectgrens
- -1.50 Hoogtepeil (NAP)
- -1.50 Hoogtepeil (NAP) bestaande te behouden

Verharding

- Fietspad, asflat rood (bestaande)
- Trottoir, 300x300x45 betontegel, 250m²
- Voetpad, asfalt zwart met slijtlaag, 71+60m²
- Kunstgras Cruijff Court en stangenpark, 872+240m²
  - Opsluitband 100x200x1000, 274m
  - Oplstuitband 150x250x1000, 70m
- zoekgebieden beheer toegang

Bomen en Groen

- Boom bestaand
- Groen Meigergpad (bestaand)
- Haag, *Acer campestre*, 96+10m²
- Beplanting uitbreiden, bestaande mix van hortensia en lavendel, ca. 150m²
- Beplanting bosplantsoen (ntb), 185m²

Meubilair

- Zitbank, type Canapé enkel (x1, verplaatsen)
- Zitbank, type Canapé dubbel (x2)
- Afvalbak, 200L (x3)
- Fietsnietje, 60 cm (x5)
- Verlichtingsmast (bestaande)
- Boomkrans, 180x180cm
- Watertap
- Hek (bestaande)

Sporttoestellen_stangenpark *1t/m6 IJslander

- bestaande te verplaatsen
- Veiligheidszone
- (1) BarForz M - bord met oefeningen
- (2) BarForz Enterrek
- (3) BarForz Prisma Bar
- (4) BarForz Combi Bar
- (5) BarForz Triple Bar
- (6) BarForz Handstand Bar
- (7) ntb
- (8) ntb
- (9) ntb
- (10) Kunstvloer (4x12m)
- (11) Dam-/ schaaktafel (optie)

Gemeente Amsterdam
Ruimte & Duurzaamheid

CONCEPT

Holendrecht Centrum

Product	VO Cruijff Court - plankaart			Datum	18.11.2025
Tekenaar	robbeb001	Schaal	1:250	Formaat	A3

© Gemeente Amsterdam Auteursrechten voorbehouden

Geplot door : USERNAME

Datum plot : DG-MND-JAAR

PW-DOCUMENTNAME

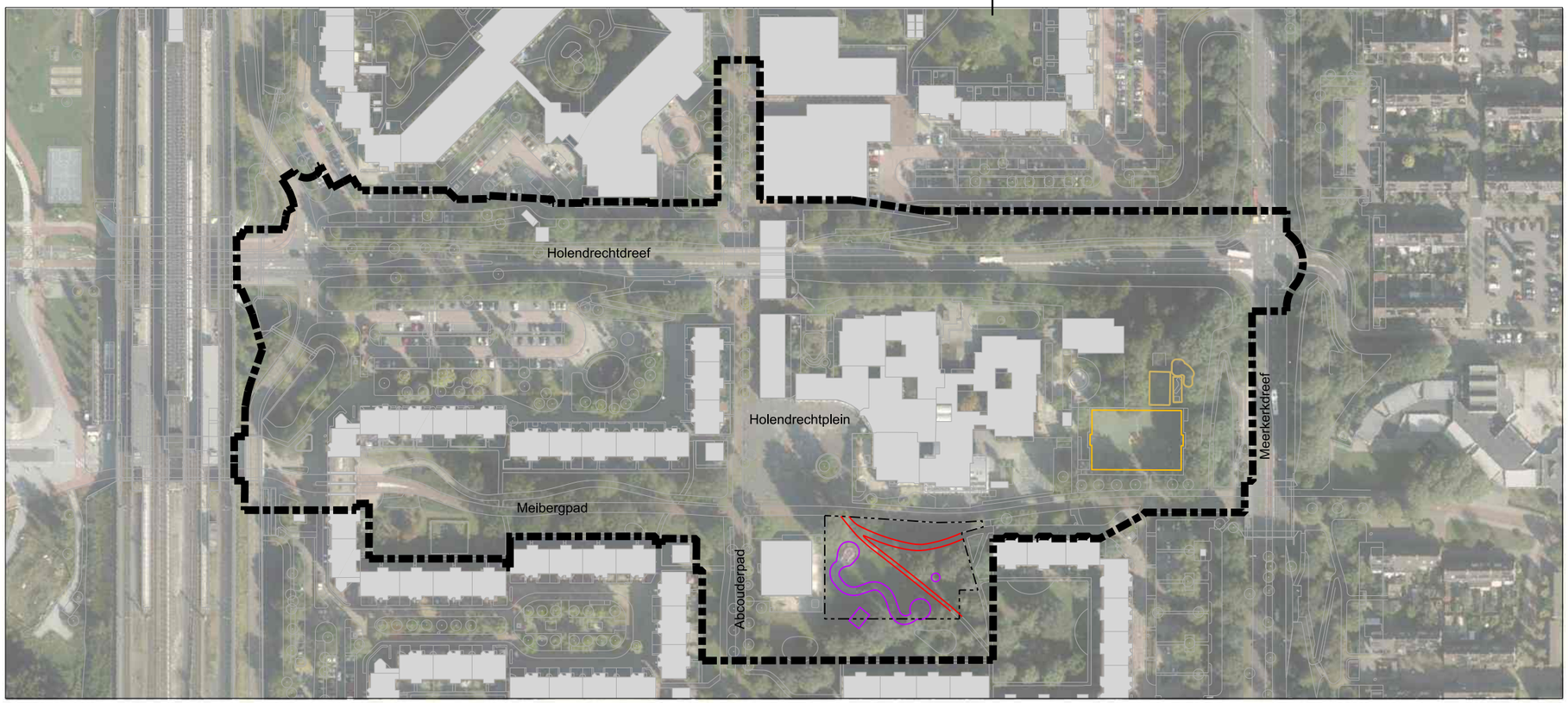

Holendrecht Centrum
Bestaande situatie

Legenda bestaande situatie (te verwijderen)
- Cruijj Court
- Stangenpark
- Speelplek Holenster
- voetpad (asfalt)

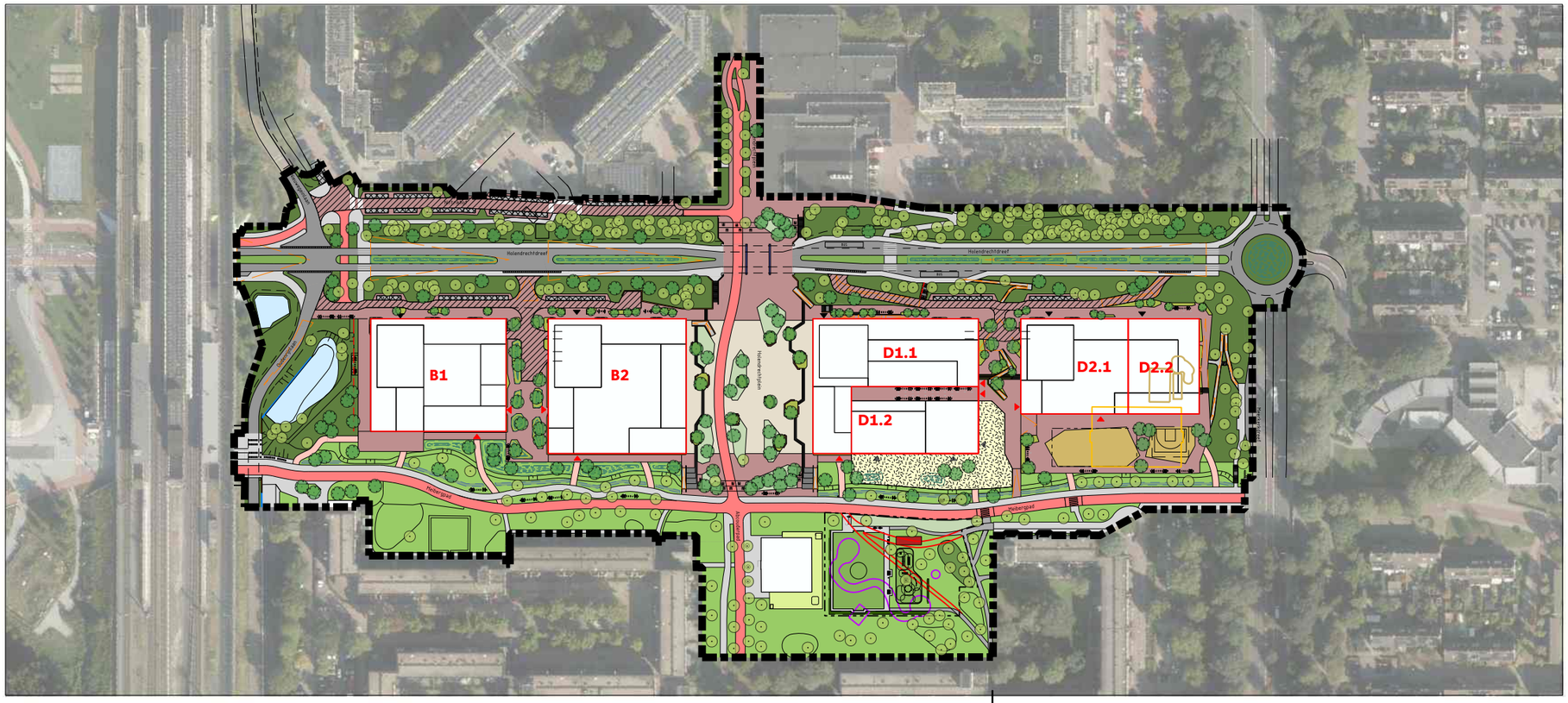

Holendrecht Centrum
Ontwerp

Legenda ontwerp
- Plangrens_Holendrecht Centrum
- Projectgrens_Cruijff Court

Gemeente Amsterdam
Ruimte & Duurzaamheid

Holendrecht Centrum

Product	**VO Cruijff Court - situatie**			Datum	**04.11.2025**
Tekenaar	**robbeb001**	Schaal	**1:2500**	Formaat	**A3**

© Gemeente Amsterdam Auteursrechten voorbehouden

Geplot door : USERNAME Datum plot : DG-MND-JAAR

PW-documentnaam : PW-DOCUMENTNAME

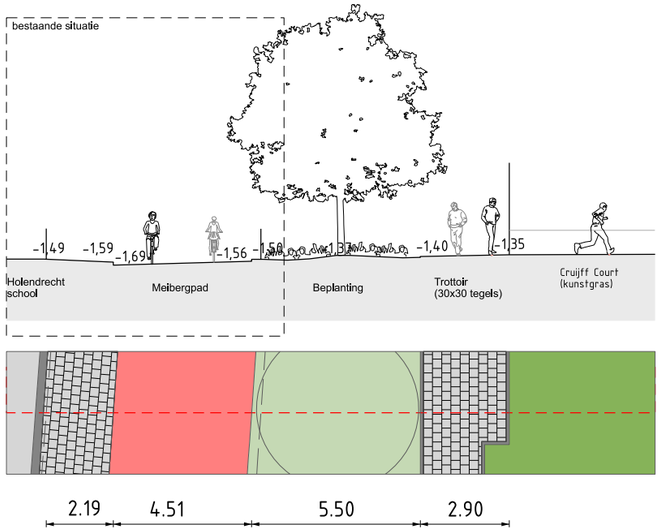

Doorsnede op Meibergpad

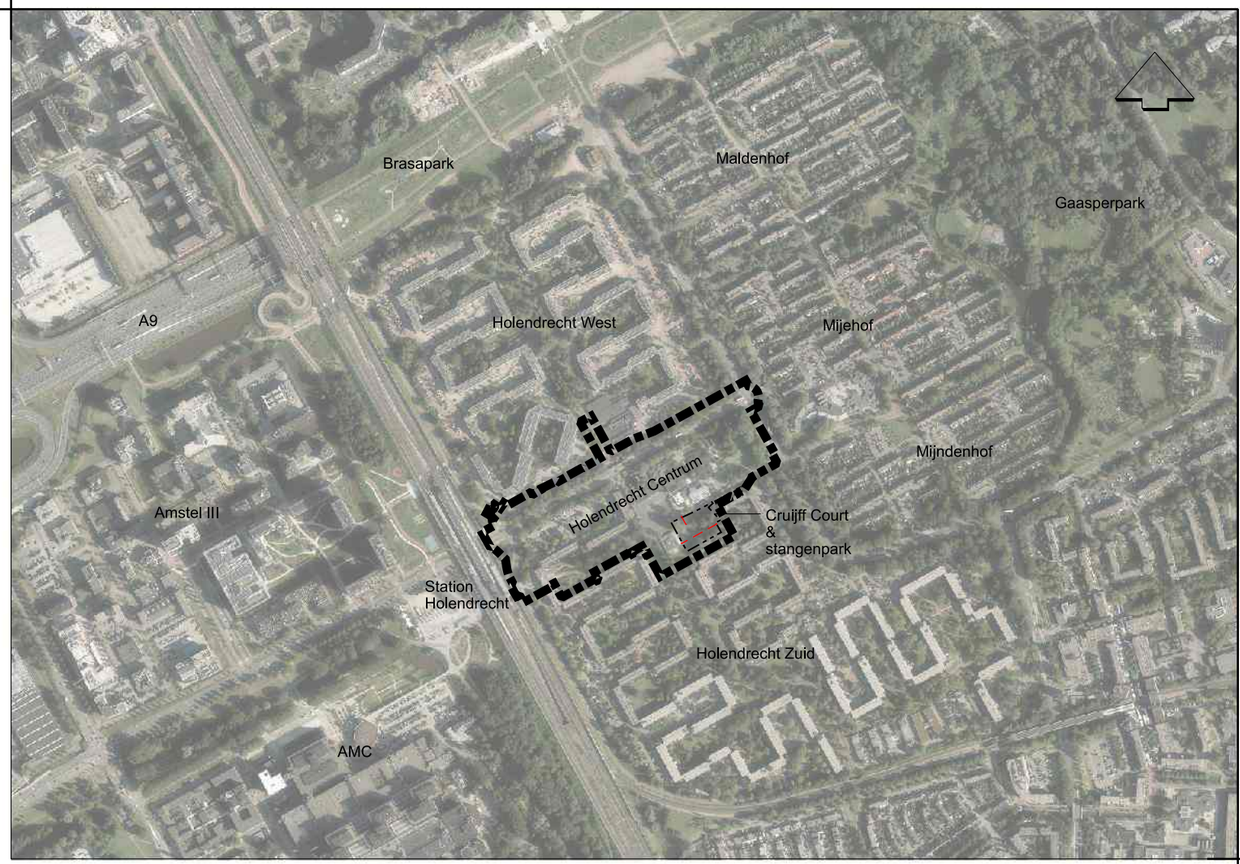

Locatie 1:10.000

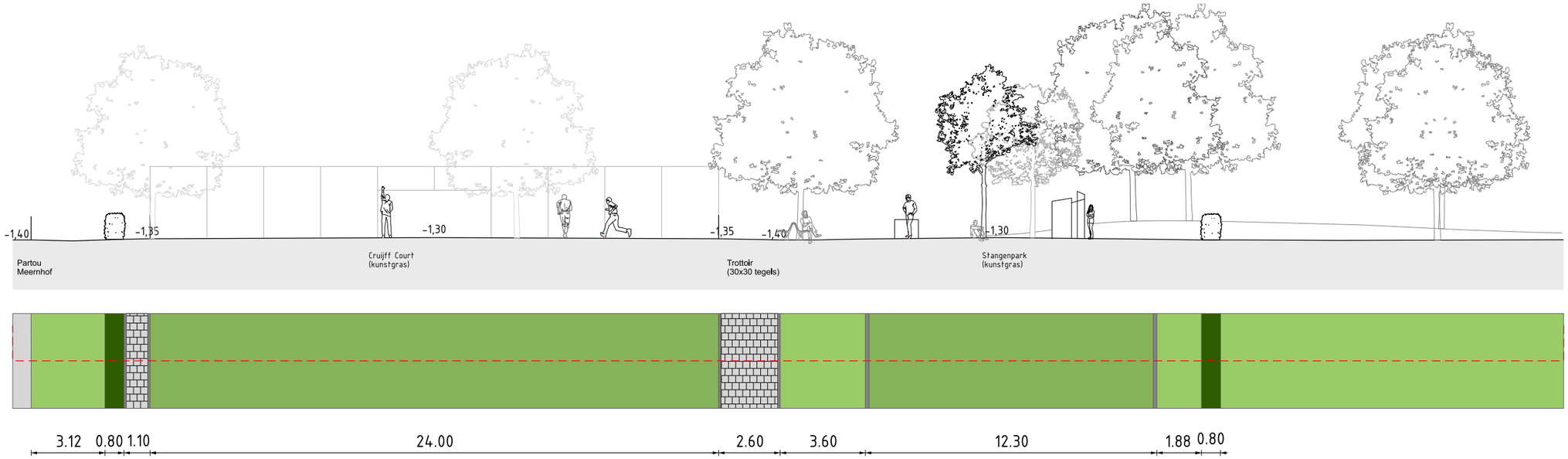

Doorsnede langs Cruljff Court en stangenpark

Gemeente Amsterdam
Ruimte & Duurzaamheid

CONCEPT

Holendrecht Centrum

Product	VO Cruijff Court - doorsnedes			Datum	18.11.2025
Tekenaar	robbeb001	Schaal	1:200	Formaat	A3

© Gemeente Amsterdam Auteursrechten voorbehouden

Geplot door : USERNAME Datum plot : DG-MND-JAAR

PW documentnaam : PW-DOCUMENTNAME

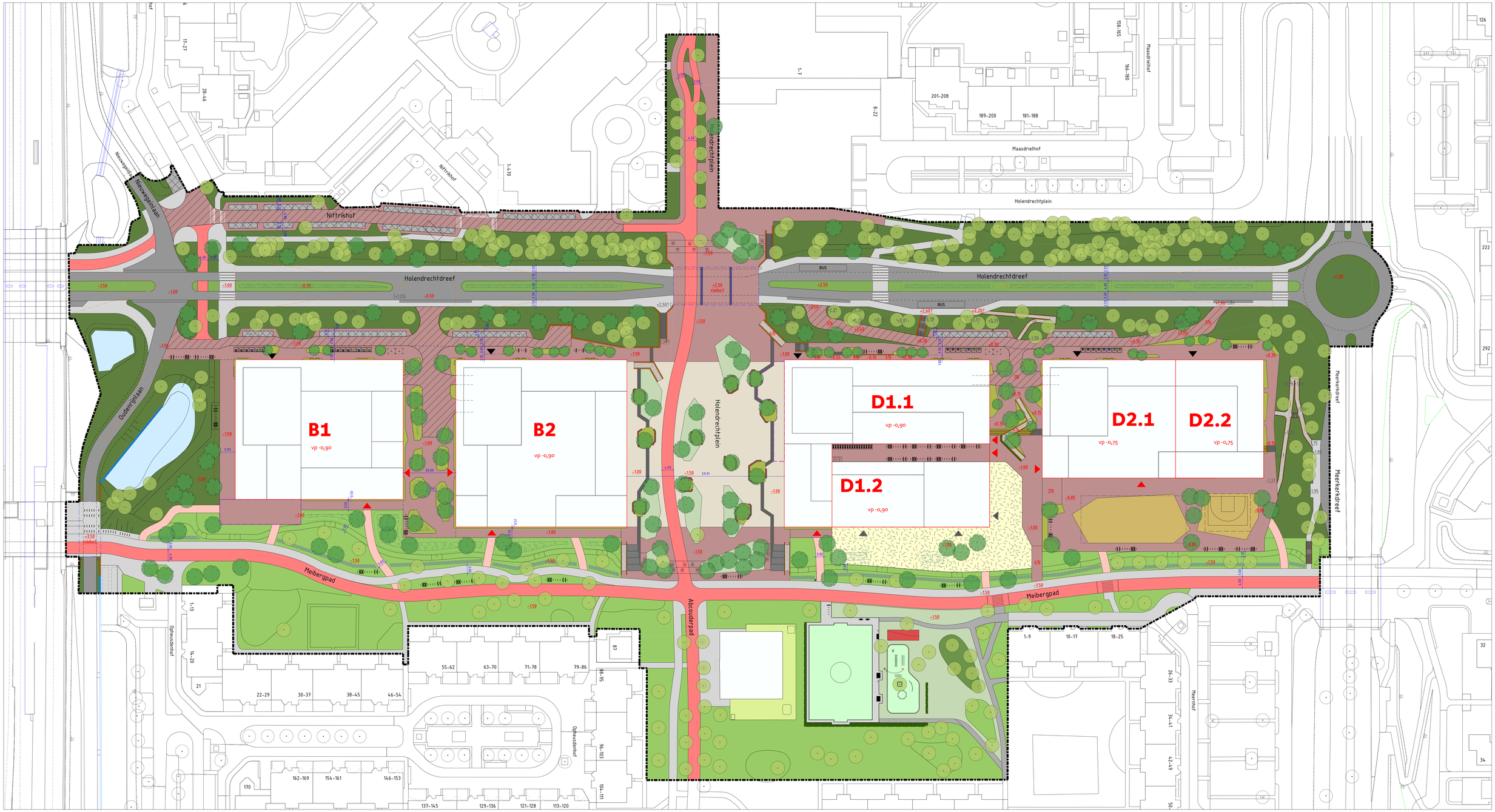

LEGENDA

- Plangebied
- Uitgeefbaar
- Rijweg, asfalt zwart
- Fietspad, asfalt rood
- Trottoir, 30x30 betontegel Puccini
- Parkeren, klinker Puccini
- Rijweg, klinker Puccini
- Voetgangersgebied, klinker Puccini
- Plein, bijzondere bestrating
- Voetpad, materiaal nader te bepalen
- Trap
- Hellingbaan voetgangers
- Viaduct
- Groen
- Groen Meibergpad
- Groen middenberm
- Kunstgras sportveld
- Bestaand erf
- Speelpleinen
- Speelplein school
- Plantsoenvakken
- Plantvakken
- Haag
- Terras (zoekgebied)
- Water
- Wadi
- Greppel
- Boom bestaand
- Boom nieuw
- Helling
- Keermuur bij water
- Keerwand
- Fietsnietjes
- Pijler
- Drempel
- +150 Hoogtemaat NAP
- Maatvoering in meters

CONCEPT

Gemeente Amsterdam
Ruimte & Duurzaamheid

Holendrecht Centrumgebied

Product	**Schetsontwerp+ OR**		
Variant	**Maaiveld**		
Status	**Voorlopig**		
Opdracht	**G&O**	Datum	**17.09.2025**
Ontwerper	**R&D**	Revisie	
Tekenaar	**robbeb001**	Schaal	**1:500**
Projectnr.		Formaat	**A0**
Bestand	250616_HOL C_OR_VO Ontwerp.dgn		
Model	VO OR plankaart		

© Gemeente Amsterdam Auteursrechten voorbehouden

Geplot door: USERNAME Datum plot: DG-MND-JAAR