

*Stadsdeel Oud-Oost, Andreas Bonnstraat*

5.1, 2, e

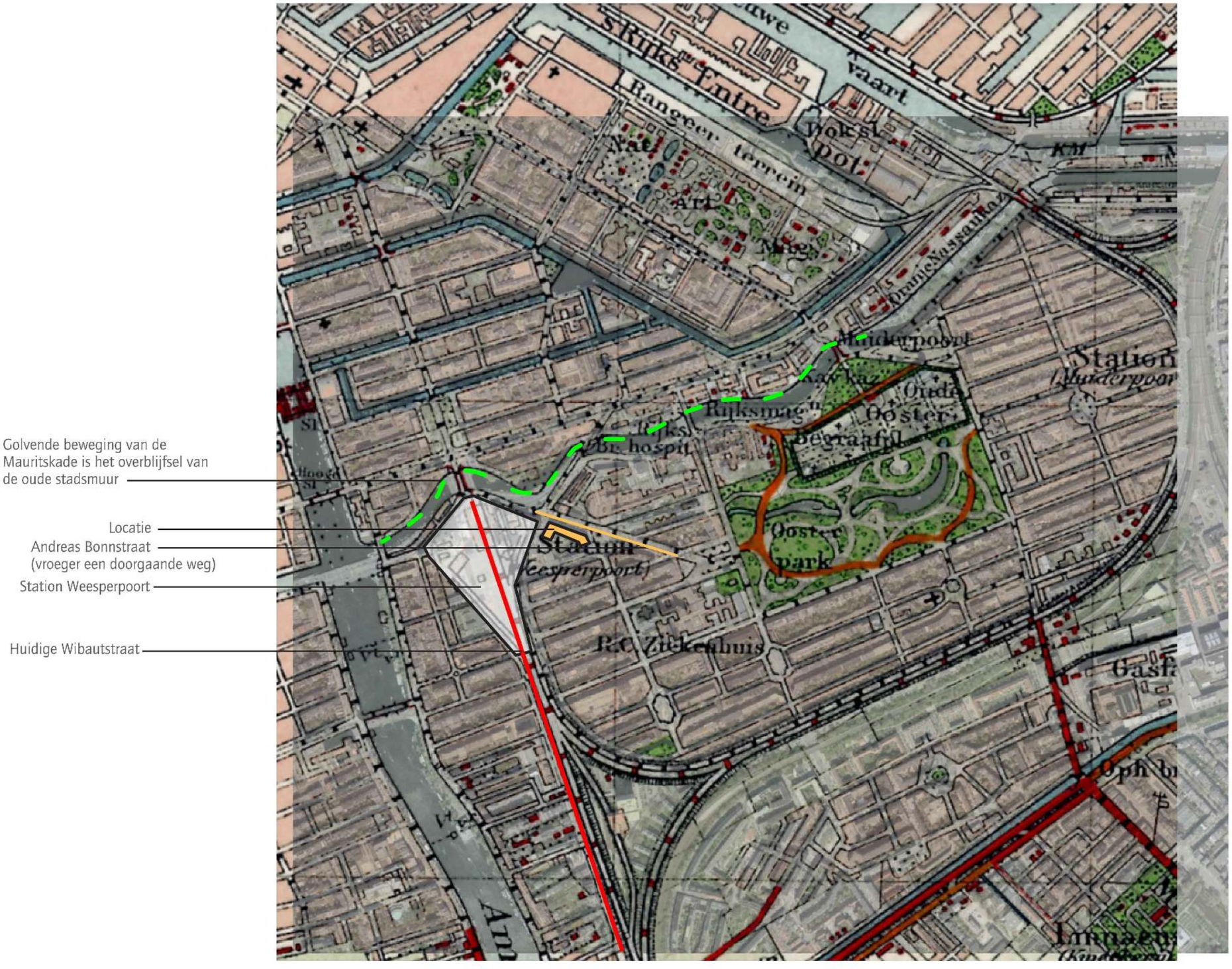


*Zichtbare oude structuren, kaart uit 1929 over een kaart van 2022*




*Weesperstation in 1930, bron fototechnische dienst der KLM*

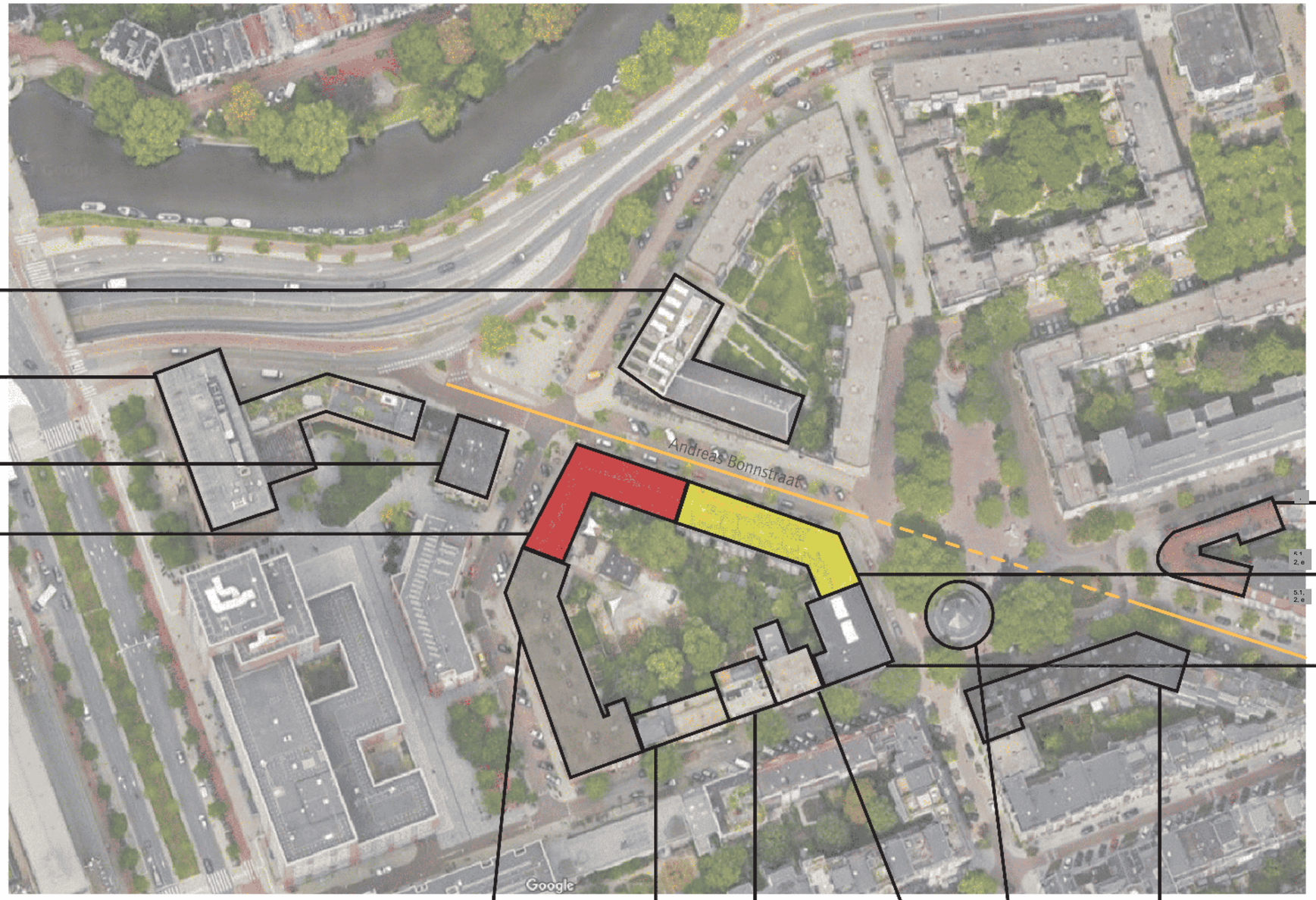


1932
Architect:
Eschauzier, F.A., en [redacted], G.J.

1940-1942
Architecten:
[redacted], C.J. - [redacted], [redacted], [redacted], H.T.

1932
Architect:
[redacted], S. van

1924
Architecten:
[redacted] M.

1920
Architect:
Baalen, [redacted]

1921
Architect:
[redacted] J.B.

1921
Architect:
Tenenti, C.

1921
Architect:
Baalen, [redacted]

1925
Architect:
[redacted]

1924
Architect:
[redacted], [redacted], [redacted] M.

1921
Architect:
Croix, G.F. la

1921
Architect:
Publieke Werken
(Westerman, A.J.)
[redacted]

1920
Architect:
Baalen, [redacted]

De Andreas Bonnstraat liep van het Rhijnspoorplein naar het 's Gravezandeplein. De naam aan de straat werd in 1897 gegeven en de straat werd vernoemd naar de Amsterdamse hoogleraar in de chirurgie, [redacted] (1738-1817). Ten tijde van het Weesperpoortstation aan het Rhijnspoorplein was deze straat essentieel voor de verbinding met de Oosterparkbuurt.




*Entree's, volumes in de binnentuin en de entree van de binnentuin*

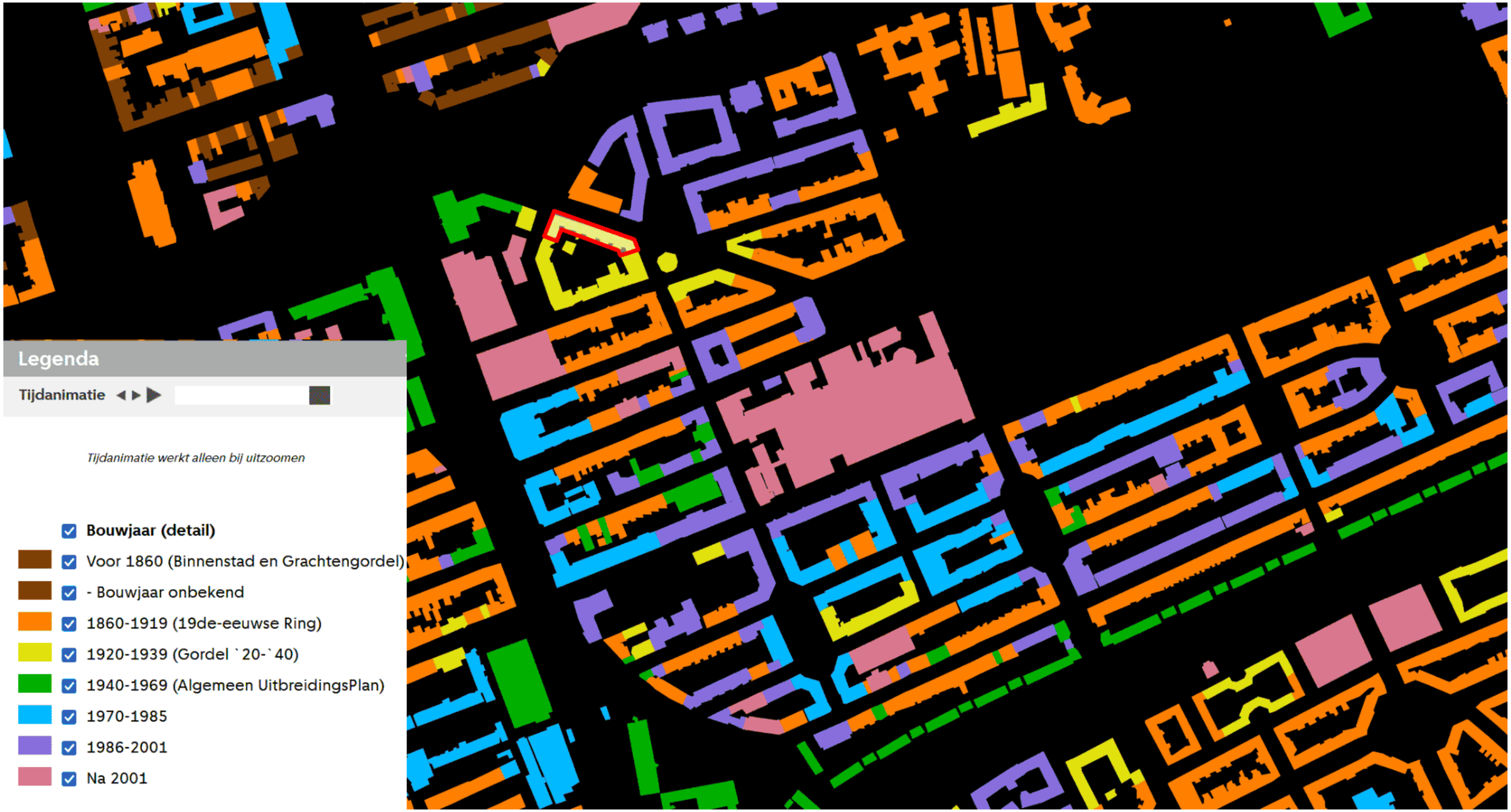


*Bouwjaren van de verschillende gebouwen*


Legenda
Gebouwen
Orde 1
Orde 2
Orde 3
Basisorde
Nader te bepalen
Sloopbesluit
Bruggen
Orde 1
Orde 2
Orde 3
Basisorde
Nader te bepalen
Dit Totaalplaatje geeft alleen een overzicht van alle Ordes van Gebouwen en Bruggen. Bekijk meer detaillinformatie zoals stedenbouwkundige zones op de deelkaarten, via de menubalk.
BINNEN-AMSTEL
AMSTEL
GRACHT
NIEUWE
STADSTIMMERTUIN
WEESPER-PLEIN
VALCKENIERSTRAAT
SARPHATISTRAAT
SPINOZASTRAAT
SPINOZAHOF
MAURITSKADE
'S-GRAVESANDESTRAAT
SAJET-PLEIN
MARY ZELDENRUSTSTRAAT
MUNTEN-DAMSTRAAT
RHIJNSPOOR-PLEIN
HUDDESTR.
PROF. TULPPLEIN
TULPSTR.
HUDDEKADE
SINGELGRACHT
Hogesluis
JANSZ KOSTERSTR.
ARPHATISTRAAT
WIBAUT-HOF
HVA
ANDREAS BONNSTR.
TWEEDE BOERHAAVESTRAAT
'S-GRAVESANDE-PLEIN
OOSTERPARK
TILANUS-STRAAT
CAMPER-STRAAT
RUYSCHSTRAAT
OLVG
locatie Oost
BOERHAAVESTRAAT
SWAMMER-DAMSTRAAT
EERSTE
WEESPERZIJDE
DEYMANSTRAAT
WIBAUTSTRAAT
BLASIUSSTRAAT
OOSTERPARKSTRAAT
SPARREN-STRAAT
BEUKEN-PLEIN
AMSTELDIJK
Torontobrug
MAURITSSTR.
5.1, 2, e
5.1, 2, e

*Ordekaart*



*Tweede Boerhaavestraat*
*Architect: Dienst Publieke Werken*
*Bouwjaar 1900*
*Optopping onbekend*

*Optoppingen in de omgeving*



*Hotel Mauritskade*
*Architect: Dienst Publieke Werken (Mey, 5.1.2.e ?)*
*Bouwjaar 1916*
*Optopping 2015*

*Optoppingen in de omgeving*



*Wibautstraat en Eerste Oosterparkstraat*
*Architect:* [redacted], [redacted]
[redacted] *1964-1966*
*Optopping 2017*

*Optoppingen in de omgeving*

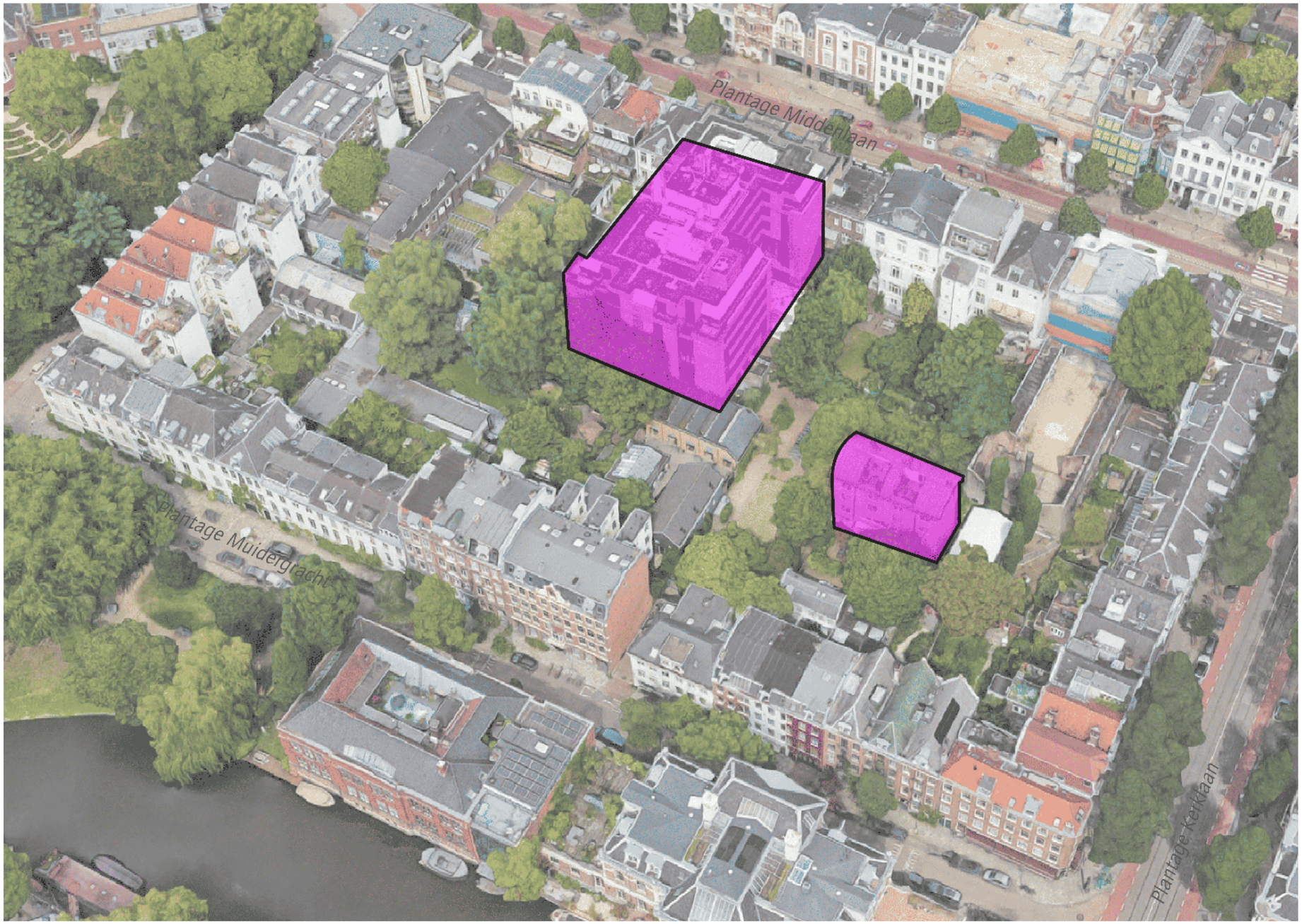


*Plantage Muidergracht en plantage Kerklaan*

*Verdichting van binnentuinen in de omgeving*




*Plantage Muidergracht en plantageWestermanlaan*

*Verdichting van binnentuinen in de omgeving*

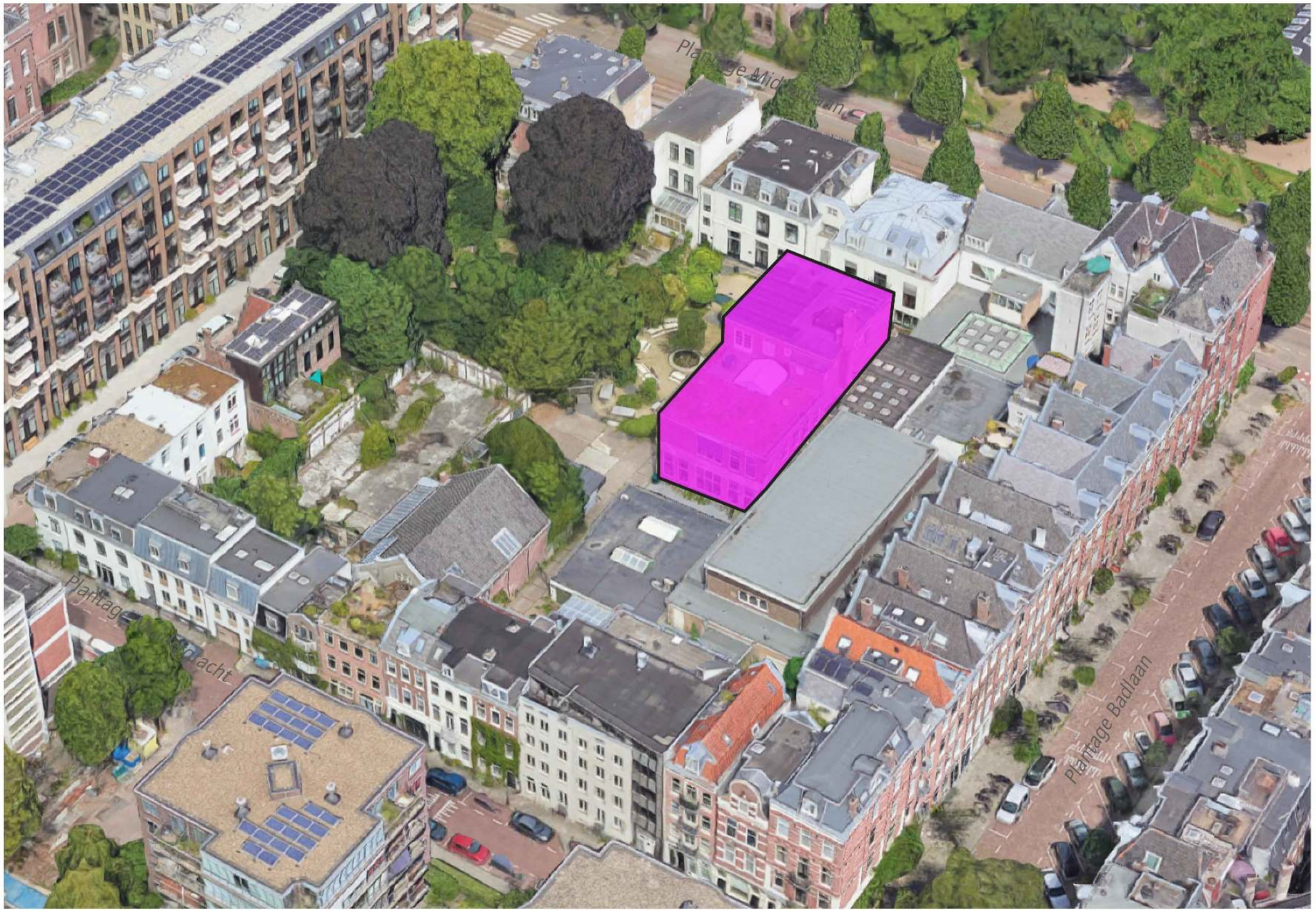


*Plantage Muidergracht en plantage Badlaan*

*Verdichting van binnentuinen in de omgeving*




*Stedenbouwkundige relaties van de voorgestelde ingrepen met de omgeving*