

Fig. 4.35: Plankaart Groene zoom (1:1000)

4.7 Groene zoom van Beatrixpark tot aan Europaboulevard

Deze strook maakt deel uit van de Groene Zoom, een belangrijke recreatieve route tussen het centrum van de Zuidas en het landschap van de Amstel. Dit bestaat uit een fietspad van 4.50 meter en een wandelpad van 2.20 meter. Deze strook verloopt van relatief breed aan de zijde van de Europaboulevard naar zeer smal aan de zijde van de Vivaldi onderdoorgang. Het principe is dat hier de achtergrond gevormd wordt door de wand van de infrastructuur. Hier wordt een begroeide wand voorgesteld met bio Blocks. Daarvoor ligt een talud dat over de volle lengte eenzelfde hellingshoek kent, 1:2, maar verloopt in breedte. Op deze manier wordt altijd een maximaal talud gegarandeerd. In het talud staan boomgroepen met bloemrijk gras, als onderdeel van de Groene Corridor. De andere zijde wordt gevormd door de RAI met alle gebouwen en een nieuw hotel die daar bij horen. Daar waar ruimte in het profiel over is wordt dat toegevoegd aan het groen aan de zijde van de RAI of het talud.

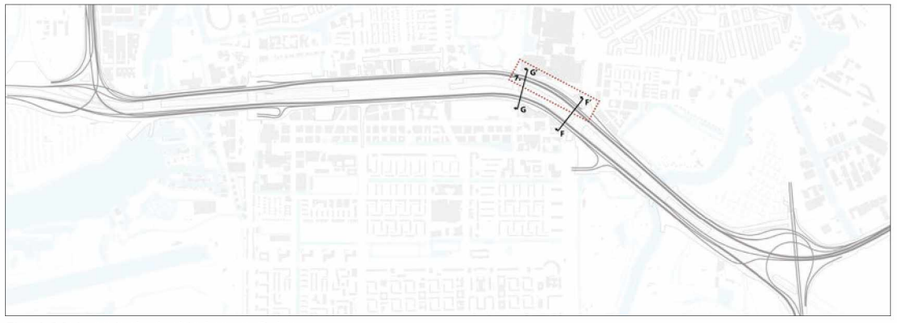

Fig. 4.36: Locatie deelgebied en profielen

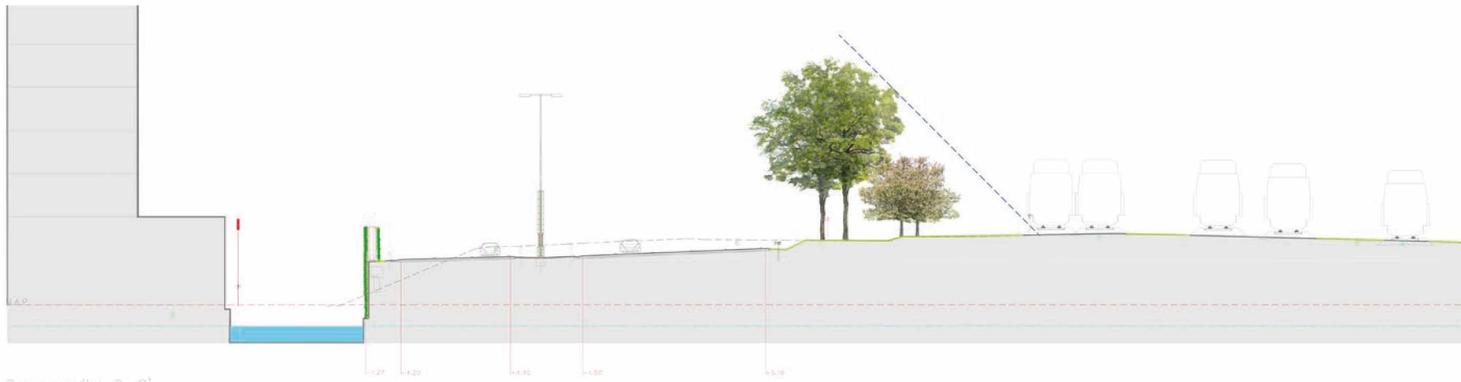

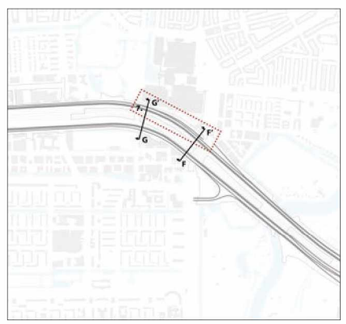

Fig. 4.37: dwarsprofiel G - G'

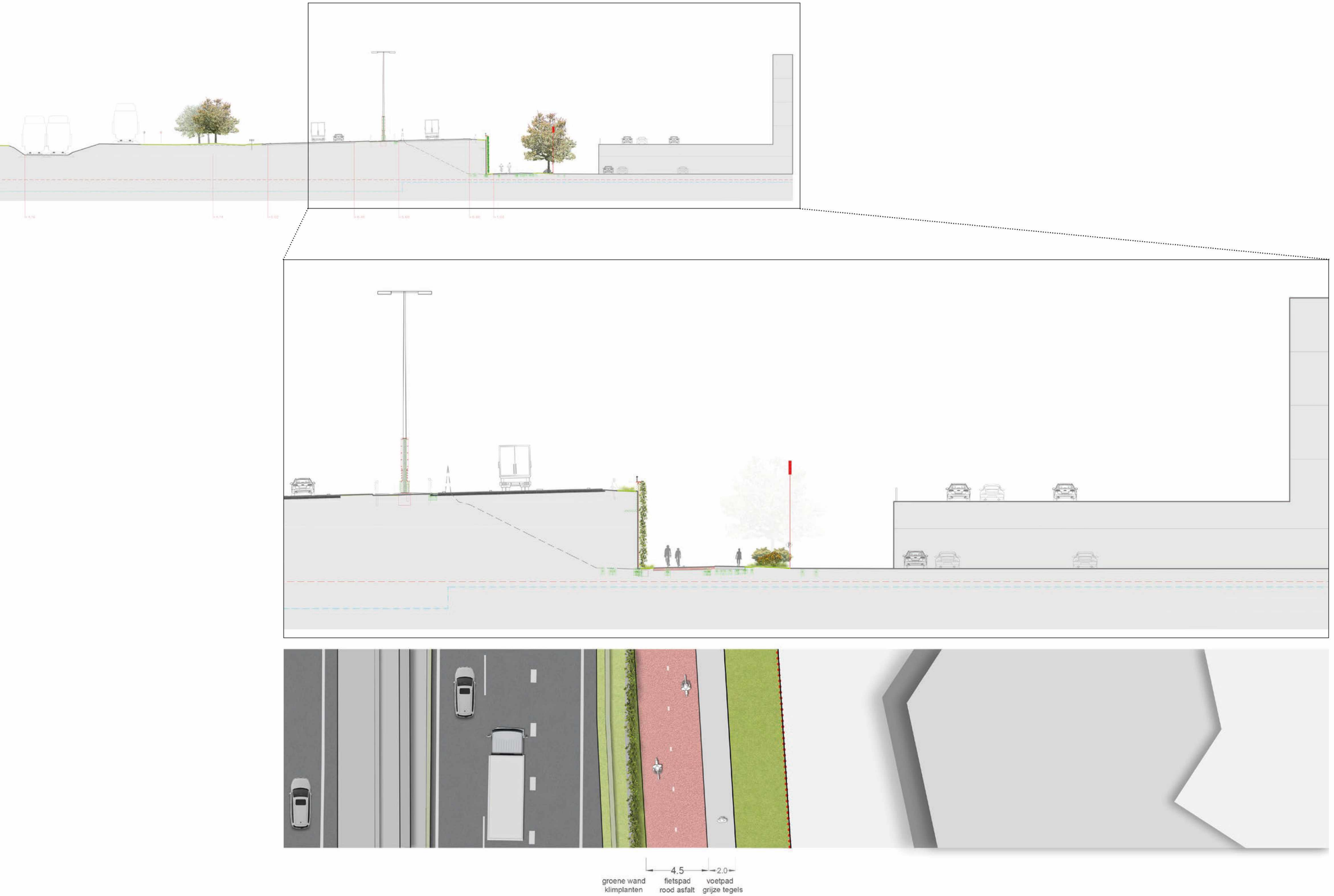
4.5
2.0
groene wand
klimplanten
fietspad
rood asfalt
voetpad
grijze tegels

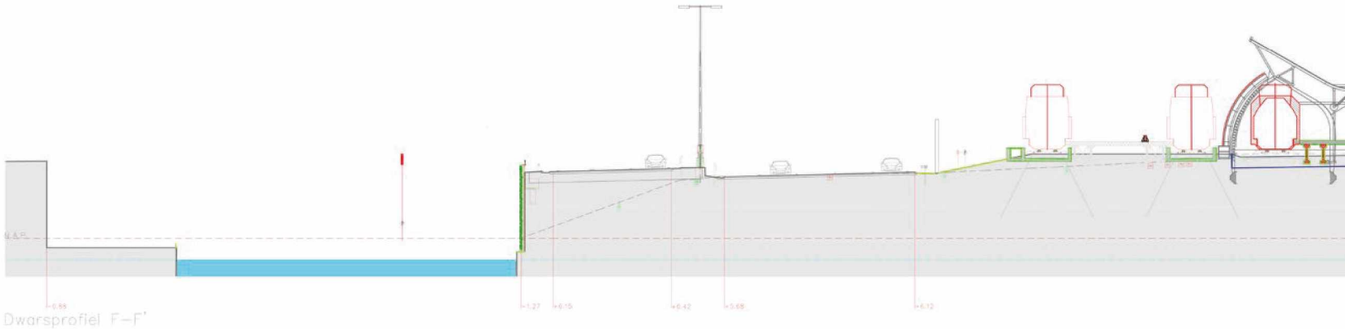

Dwarsprofiel F-F'

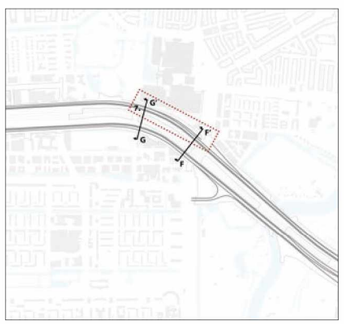

Fig. 4.38: dwarsprofiel F - F'

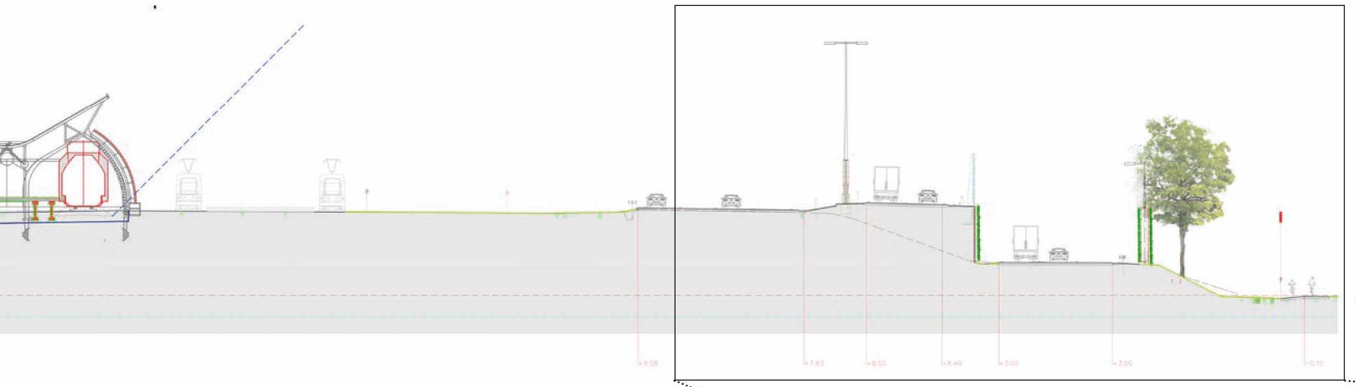

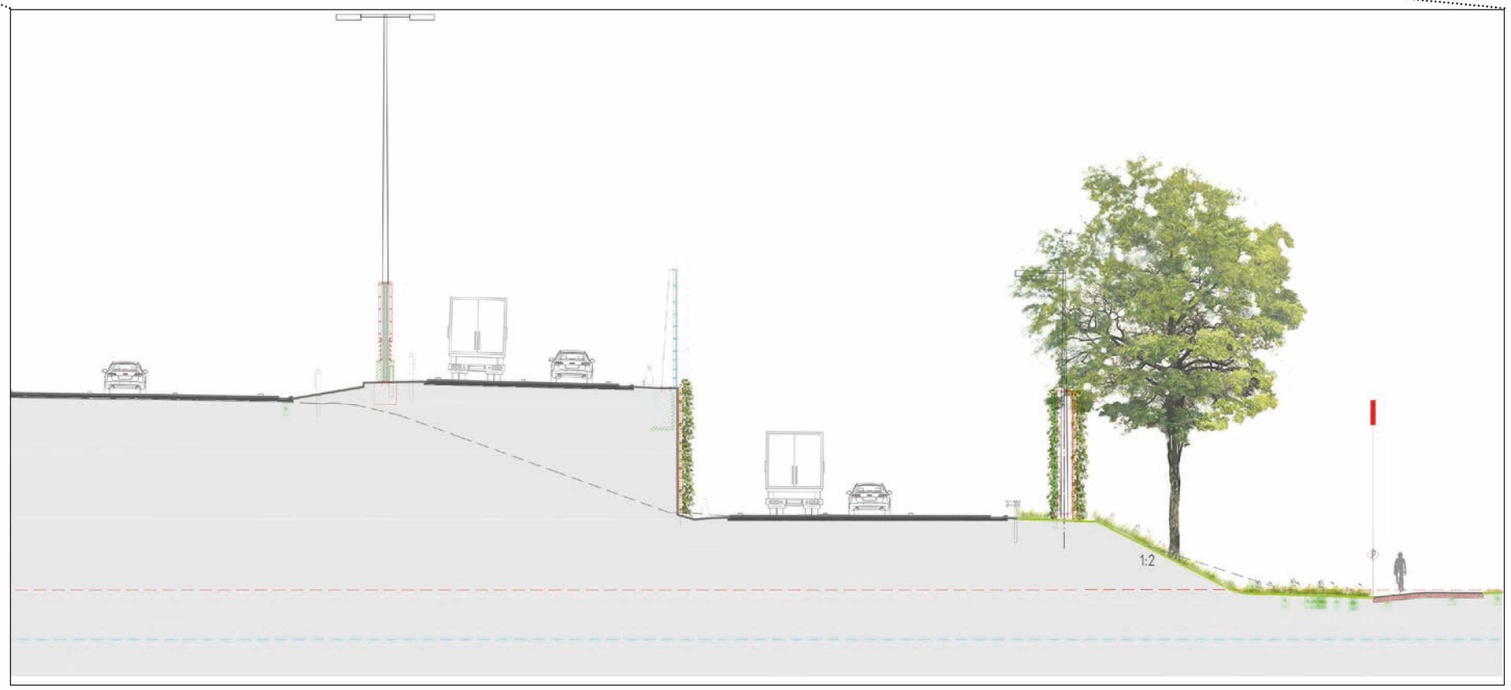
1:2


11.3
talud
bloemrijk gras
4.5
fietspad
rood asfalt
groene wand
klimplanten