Gemeente Amsterdam

Sport- en Speelruimteplan Zuidoost - Bijlmer Oost

Juni 2021



Gemeente
Amsterdam
Zuidoost

Inhoudsopgave

Inleiding	2
Belang van goede speelruimte	3
Het speelbuurtmodel	4
Spelen en sporten in Bijlmer-Oost	6
Beoordeling per speelbuurt	13
Beoordeling per speelplek	23

Colofon

Titel	Onderzoek Speel- en sportruimte Amsterdam Zuidoost: Bijlmer Oost
Opdrachtgever	Gemeente Amsterdam
Tekst & onderzoek	Arie Stobbe, Milenka Jacobs, Willem de Bruijne Speelplan BV Transistorstraat 53b 1322 CK Almere 036 5236127 www.speelplan.nl
In samenwerking met	Zedgar Veldhuizen (gemeente Amsterdam)
Datum	Juni 2021

Inleiding

Buitenspelen en bewegen is gezond en goed voor je motorische, sociale, creatieve en emotionele ontwikkeling. Kinderen leren samen te spelen, uitdagingen aan te gaan, hun grenzen te verleggen en hun fantasie vorm te geven. Buiten spelen staat synoniem voor vrije tijd en fijn doen waar je zin in hebt. Kinderen, maar eigenlijk ook volwassenen en ouderen zouden daarom veel vaker buiten moeten spelen.

De gemeente Amsterdam vindt goede en voldoende openbare speel- en sportruimte voor haar inwoners belangrijk. In dit document zijn de resultaten van dit onderzoek opgenomen met aanbevelingen voor de verbetering van de openbare speel- en sportruimte.

Scope

Als in deze rapportage wordt gesproken over speel- en sportruimte, gaat het over:

- **Formele speelruimte:** Openbare speel- en sportplekken in de buitenlucht (geen overdekte voorzieningen, niet-openbare recreatiegebieden of afgesloten schoolpleinen)
- **Vrije speelruimte:** Stoepen, (school)pleinen, plantsoenen en parken die openbaar toegankelijk zijn. Deze maken onderdeel uit van de openbare speelruimte en bieden mogelijkheden voor de inwoners van Amsterdam Zuidoost om zelf spel te bedenken en te bewegen.
- **Nu en straks:** De toekomstige ontwikkelingen zijn, voor zover bekend, meegenomen in de inventarisatie en op de Verbeterkaart geplaatst.

Doel

Het doel van het onderzoek gaat om het in beeld brengen van de openbare speel- en sportmogelijkheden. Dit betreffen de formele speel- en sportplekken die in beheer zijn van de gemeente, enkele (openbaar toegankelijke) plekken in beheer van derden maar ook de mogelijkheden om op straat of in het openbaar groen te spelen. Hiervoor zijn de onderzoekers van Speelplan al fotograferend door Amsterdam Zuidoost gefietst. Hierbij zijn alle plekken geclassificieerd als formele of vrije speelruimte, speel- en/of sportplek en naar het type spel dat aangeboden wordt.

Toepasbaarheid

In dit document worden de belangrijkste bevindingen van dit onderzoek gepresenteerd. Elk gebied is daarvoor geanalyseerd en vervolgens samengevat in een Verbeterkaart. Hierin zijn alle kansen voor verbetering opgenomen en gekoppeld aan de mate van urgentie. Deze verbetervoorstellen kunnen worden ingezet bij logische verandermomenten (ook bij trajecten los van de speelruimte!) zoals herontwikkelingen, wijkrenovaties, bewonersinitiatieven, klachten of herinrichtingen maar vragen soms ook om een actieve aanpak en aanpassing op de korte termijn.

B

Belang van goede speelruimte

De openbare ruimte speelt een belangrijke rol in de ontwikkeling van kinderen, het streven naar een gezondere leefstijl van Amsterdammers en het vergroten van de sociale cohesie in buurten. Hiervoor is het belangrijk dat er in de openbare ruimte op een goede manier gespeeld, bewogen, verbleven en ontmoet kan worden.

Ontwikkeling

Voor kinderen is goede openbare speelruimte van belang voor hun **motorische, zintuigelijk, sociale, creatieve en emotionele ontwikkeling.** Tijdens het buitenspelen komen kinderen in nieuwe situaties terecht, kunnen ze vooral doen waar ze zelf zin in hebben of mogen ze juist zelf regels maken voor zelfbedachte spelletjes. De mogelijkheden voor lichamelijke uitdagingen zijn buiten talrijker en er zijn veel meer prikkels om zich zintuigelijk te ontwikkelen (geuren, geluiden, zicht, tastzin).

Kinderen die veel (zelfstandig) buiten spelen moeten zelf problemen oplossen (motorisch, maar ook sociaal) en ontwikkelen, door op **ontdekking** te gaan in de eigen buurt, een goed oriëntatievermogen en kennis over de eigen woonomgeving (vriendjes, geheime plekken, bestemmingen en activiteiten). Goed ingerichte speelplekken stimuleren kinderen om naar buiten te gaan en samen te komen, goed ingerichte buurten zorgen er voor dat kinderen ook eerder zelfstandig op pad mogen.

Bewegen

Naast spelen en de ontwikkeling op verschillende vlakken, draagt een goede openbare ruimte ook bij aan voldoende beweging. Dit geldt niet alleen voor kinderen, maar zeker ook voor volwassenen en ouderen. In de **beweegrichtlijnen** van de gezondheidsraad (2017) is aangegeven dat volwassenen **wekelijks** tenminste 2,5 uur matig intensief zouden moeten bewegen en kinderen **dagelijks** minstens een uur. Dit verlaagt het risico op chronische ziektes als diabetes, hart- en vaatziekten, depressiviteit en, bij ouderen, botbreuken (Gezondheidsraad – beweegrichtlijnen 2017). Dit sluit ook aan op de ambities van de gemeente Amsterdam op het vlak van gezond stedelijk leven. Hierin wordt uitgesproken dat de openbare ruimte een belangrijke rol heeft (en moet hebben) in de leefstijl van bewoners en moet aanzetten tot beweging.

Door kinderen van jongs af aan te stimuleren dat voldoende beweging een vast onderdeel van de dag is, wordt het voor hen als volwassenen en ouderen ook vanzelfsprekender om op latere leeftijd voldoende te blijven bewegen. Ook hierbij geldt dat het belangrijk is dat de openbare ruimte voldoende **beweegvriendelijk** wordt ingericht voor zowel jong als oud. Een uitdagende ‘tussengroep’ hierin zijn de jongeren. Waar kinderen nog een vanzelfsprekende beweegdrang hebben, lijkt deze bij jongeren af te nemen en als volwassen maar met moeite terug te winnen. Juist voor jongeren en jongvolwassenen is het daarom van belang om te voorzien in goede beweegplekken.

Ontmoeting

Een van de belangrijkste aspecten van buiten spelen is **samenspel**. Niet alleen is het goed voor de ontwikkeling van een kind, het is natuurlijk ook gewoon veel leuker om samen te spelen en er zijn veel meer mogelijkheden als je met meer bent. Het is daarom belangrijk om bij de inrichting van openbare speel- en sportruimte vooral op te letten op de mogelijkheid om samen te kunnen spelen. Een dubbele schommel boven een enkele, een tweepersoons veerelement boven een enkele veerwip, een trimbaan met dubbele elementen en een voldoende groot trapveld.

Naast het stimuleren van samenspel is ontmoeting in algemenere zin een belangrijk aspect van goede speelruimte. Het zorgt voor meer **sociale cohesie** in de wijk en vaak beter gebruik. Voor kinderen en (groot)ouders is de speeltuin vaak een prima plek om contacten te leggen of kan de inrichting of het beheer van de speelplek een gezamenlijk belang dienen. Om ontmoeting te bevorderen op een speel- of sportplek is het belangrijk om in te zetten op samenspel, maar vooral een goede **verblijfswaarde** te bieden door bijvoorbeeld voldoende bankjes, afvalbakken en beschutting tegen de zon, regen of wind.

Ontmoeting is met name ook belangrijk voor inwoners met een handicap. Het is belangrijk om onderdeel te kunnen zijn van het openbare leven, vriendjes te maken en samen buiten te spelen en sporten, vooral in je eigen woonbuurt. Dit vergt soms enige aanpassingen aan een speelplek, maar belangrijk is dat er vooral niet gedacht moet worden in speciale toestellen in een aparte hoek van de speelplek. Het gaat immers vooral om samenspel en **inclusiviteit**. Om dit belang te benadrukken is eind 2019 ook het **SamenSpeelAkkoord** getekend door onder andere de branchevereniging Spelen en Bewegen en het ministerie van VWS. In de tevens verschenen inspiratiebundel “Aan de slag met samenspelen” (VNG: 2019) wordt daarbij gebruik gemaakt van de 100-70-50-richtlijn:

- Een kind of inwoners met een handicap moet zich 100% welkom voelen.
- 70% van de speelplek moet voor iedereen toegankelijk zijn (paden, ondergronden)
- 50% van de speelaanleidingen moet bespeelbaar zijn voor ieder kind.

Leefbaarheid

Het belang van goede speelruimte gaat de laatste jaren steeds meer over het vergroten van de leefbaarheid in de wijk. Speelruimte moeten **fijne plekken** zijn die de sociale cohesie in de buurt vergroten en zorgen voor een gezonde wijk waarin voldoende bewogen wordt. Speelruimte gaat daarmee veel verder dan een goed en veilig speeltoestel, maar ook over zaken als **klimaatbestendigheid** (hoe blijven plekken ook in de toekomst prettig om te verblijven) en de inrichting van de buurt zelf. De uitdaging ligt daarbij in het vergroten van de **bewegingsvrijheid** van kinderen door te zorgen voor voldoende veilige routes en plekken door de buurt, een bespeelbare openbare ruimte (ook buiten de formele plek) en voldoende interessante, diverse, uitdagende en prettige speel- en sportplekken.

S

Het speelbuurtmodel

Om de huidige speelruimte te beoordelen en de juiste verbetervoorstellen te vormen is het onderzoek opgebouwd volgens de stappen van het Speelbuurtmodel. Dit betreft zowel een kwantitatieve als een kwalitatieve beoordeling van de openbare speel- en sportmogelijkheden. Dit speelbuurtmodel is deels afgeleid van de Amsterdamse Referentienorm voor Spelen maar rekt de definitie van speelruimte meer op en heeft naast een kwantitatieve toets ook een meer kwalitatieve grondslag. Om het model van de speelbuurt toe te passen is elke speelbuurt (zie hieronder) apart doorgelicht aan de hand van 5 stappen:

Stap 1. De speelbuurt
Centraal in het onderzoek van de openbare speel- en sportruimte staat de speelbuurt. Dit is het deel van de wijk of buurt waarin kinderen van **6 tot 12 jaar** zich vrij kunnen bewegen. Drukke wegen, watergangen, spoorlijnen maar ook industriegebieden of parken zijn barrières voor kinderen. Een buurtgrens is soms ook vooral een niet-fysieke afspraak. Kinderen komen of mogen dan simpelweg niet uit hun eigen buurtje.

De speelbuurt is het gebied waarin steeds moet worden gekeken of het aanbod bijdraagt aan de belangen die aan goede speelruimte worden gelinkt. Afhankelijk van de omvang en het karakter van een speelbuurt worden er voorwaarden gekoppeld aan de hoeveelheid speelvoorzieningen (zie stap 2). Een speelbuurt komt soms overeen met de buurtindeling die de gemeente zelf al hanteert, maar is vaak ook iets kleiner. In Amsterdam Zuidoost liggen 40 speelbuurten.

In elke speelbuurt geldt dat kinderen binnen 200 meter van hun woning speelruimte kunnen vinden. De omvang en het soort speelruimte hangt af van het type speelbuurt. In een **grote speelbuurt** van minstens 10 hectare moet minimaal 1 **buurtplek** gelegen zijn. Dit is een (bij voorkeur centraal gelegen) speel- en sportplek van ca. 2.500 m^2 groot als plek waar de buurt samen kan komen. Een buurtplek heeft een actieradius van 400 meter waardoor het in zeer grote speelbuurten nodig kan zijn om te voorzien in meerdere buurtplekken. Naast de buurtplek is een netwerk van kleinere **blokplekken** nodig. Dit zijn plekjes van ca. 500 m^2 die vooral zijn ingericht voor de kinderen die nog niet zelfstandig naar de buurtplek kunnen. Een blokplek heeft een actieradius van 200 meter en hoeft niet altijd ingericht te zijn met speeltoestellen (zie ook stappen 2 en 4).

In een **kleine speelbuurt** volstaat een netwerk van blokplekken en is het niet nodig om te voorzien in een buurtplek. Een uitzondering wordt gemaakt voor kleine speelbuurten met een hoge speeldruk (bij hoge bevolkingsdichtheid, gemengde stadsbuurten en centraal stedelijke woonmilieus). Hier geldt hetzelfde uitgangspunt als bij de grote speelbuurt: tenminste één buurtplek én een netwerk van blokplekken.

Stap 2. Vraag en aanbod
Om te bepalen welke speelruimte nodig is, wordt per speelbuurt indicatief gekeken naar de vraag en het aanbod van de openbare speelmogelijkheden. Een buurt met veel hoogbouw, weinig tuinen en een hoge bevolkingsdichtheid levert in de regel een hogere **speeldruk** op (meer gebruikers per m^2 speelruimte). Brede stoepen, goede vrije speelruimte (spelen op straat en in het groen), een beperkte parkeerdruk en veel bewegingsvrijheid (weinig barrières binnen de speelbuurt) zorgen dat een speelbuurt juist op de aanbodzijde hoog scoort. Kinderen vinden hier eenvoudig vrije speelruimte binnen 200 meter van hun woning waardoor ingerichte formele voorzieningen minder van belang zijn. In deze buurten volstaat het vaak om te voorzien in alleen (een) goed ingerichte buurtplek(ken).

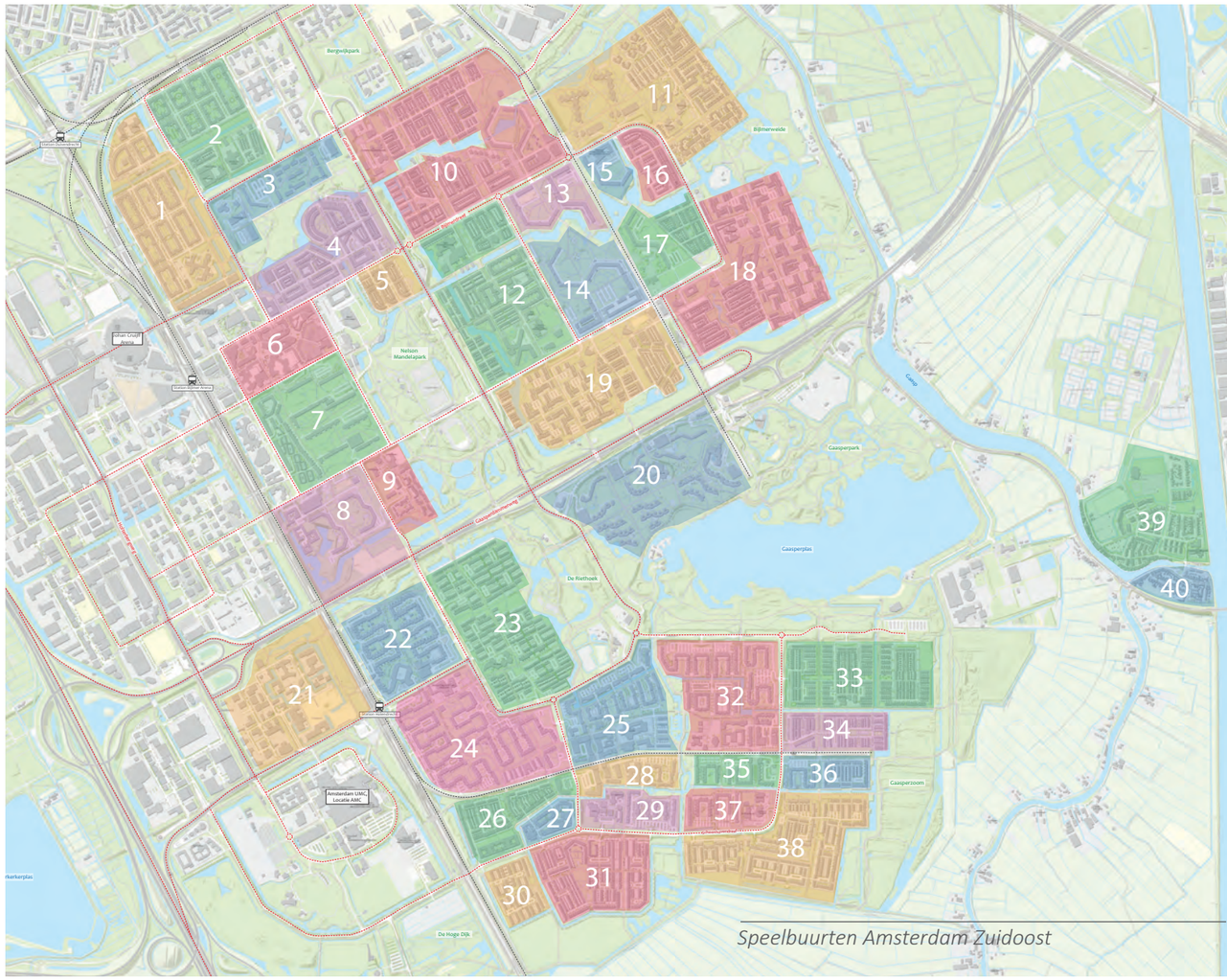

Speelbuurten Amsterdam Zuidoost

Als de vraag naar speelruimte het aanbod overstijgt, dan is het aanvullend op de buurtplek óók nodig om in een netwerk van blokplekken te voorzien. Op die manier kan de speeldruk zich goed verspreiden over meerdere plekken.

Stap 3. Schijf van Vijf
Naast het kwantitatieve deel van het speelbuurtmodel moet een buurt ook beoordeeld worden op de **diversiteit van het aanbod**. Spelen en bewegen kan op veel verschillende manieren. In de speelbuurt is het daarom belangrijk om een variatie van speel- en beweegvormen aan te bieden. In elke speelbuurt moeten de volgende aspecten aanwezig zijn. Dit kan gecombineerd worden op één (buurt)plek, maar ook worden verspreid over de speelbuurt (rekening houdend met minimale afmetingen).

- Reguliere (en inclusieve) speelplekken met speeltoestellen
- Sport of beweging voor jong tot oud (onder andere op basis van het ASM-model)
- Bespeelbaar groen
- Spelen op straat - vrije speelruimte
- Activiteitenaanbod (georganiseerd door de buurt of gebiedsprofessionals)

S

4. Speelruimte per speelbuurt

Net als de speelbuurt kunnen ook de voorzieningen zelf beoordeeld worden op relevante criteria. Dit biedt inzicht in de verbeterpunten op plekniveau. Naast het beoordelen van de bestaande situatie geven de criteria ook handvatten voor de (her)inrichting van speel- en sportplekken. Hoe een speelplek is geclassificeerd hangt af van de huidige inrichting én ruimtelijke context.

Een buurtplek moet bijvoorbeeld voldoende **aantrekkingskracht** en **capaciteit** hebben om gebruikers uit de hele speelbuurt te ontvangen. Dat betekent een inclusieve speel- én sportplek met veel (vrije) ruimte, voldoende uitdaging in speelobjecten en een hoge verblijfswaarde met voldoende groen, bankjes en afvalbakken (zie ook de bijlage met speelruimtecriteria). Een blokplek moet vooral direct omwonenden bedienen, vaak jongere kinderen die nog niet zelfstandig naar de buurtplek kunnen. Deze plekken kunnen in de regel dichter op de woningen staan en hebben minder voorzieningen nodig omdat deze plekken vaak minder intensief worden gebruikt. In sommige buurten is het niet nodig deze in te richten met reguliere speeltoestellen. In dat geval volstaat bespeelbaar groen (grasveldje, tiny forest of ravotplek) of een autovrij fietspleintje met speelaanleidingen.

Tijdens het onderzoek zijn er plekken geclassificieerd als **bovenwijkse voorzieningen**: buurtplekken die meerdere speelbuurten bedienen. Dat kan omdat ze een zeer grote aantrekkingskracht hebben (Nelson Mandelapark) of heel gericht een specifieke doelgroep aanspreken (urban sports park). Daarnaast zijn er ook plekken geclassificieerd als **speelhoekje**: speelplekken van geringe omvang (fors kleiner dan 500 m^2) en/of een te beperkte speelwaarde. Deze zijn wel meegenomen in de kaarten maar voegen vaak maar beperkt iets toe aan de speelmogelijkheden in de buurt. Ze volstaan dan ook niet als alternatief voor een ingerichte blokplek met een actieradius van 200 meter. In sommige gevallen kunnen deze plekken wél worden opgewaardeerd tot een volwaardige blokplek door bijvoorbeeld een herinrichting.

Stap 5: Conclusie en verbetervoorstellen

Aan de hand van de bevindingen uit de stappen 1 t/m 4 zijn er per speelbuurt **verbetervoorstellen** benoemd. Deze zijn uitgewerkt in de verbeterkaart (met bijbehorende Verbeterprogramma) en op de pagina's per speelbuurt. De meeste verbetervoorstellen vallen onder een van onderstaande typen:

- Speelruimte herinrichten, uitbreiden of nieuwe speelplekken aanleggen (fysieke verbetering)
- De bespeelbaarheid van een speelbuurt verbeteren op straat of in het groen (vrije speelruimte)
- Alternatieven inzetten (bijvoorbeeld een schoolplein)
- Opknippen van een speelbuurt in meerdere kleinere speelbuurten
- Barrières beslechten (verbinden speelbuurten)

Aan elk verbetervoorstel is een **fasering/urgentie** gekoppeld (hoog: 2022-2024, normaal 2025-2026 en laag: na 2026). Deze fasering is afhankelijk van de beoordeling van de speelbuurt en-ruimte maar ook van de omvang van de ingreep. Eenvoudige ingrepen met een grote impact op de buurt *(laaghangend fruit*) worden relatief hoog in de lijst opgenomen. Ook zijn er diverse logische momenten om een verbetering door te voeren; nieuwbouw of herontwikkeling, (grootschalige) wijkrenovaties, groenplannen, buurtinitiatieven, , naar aanleiding van een inspectie (technische afschrijving) of vanuit de regierol van de gemeente (buurtverbetering). De fasering van de verbetervoorstellen en eventuele koppeling aan verandermomenten is uitgewerkt in het Verbeterprogramma Spelen.

Definities

Blokspeelplek
- Kleiner dan 2.000 m^2
- Doelgroep: voor direct omwonenden
- Actieradius: 100-200 meter
- Invulling: spelen

Buurtspeelplek
- Groter dan 2.000 m^2
- Doelgroep: voor de speelbuurt
- Actieradius: 400-500 meter
- Invulling: spelen en sporten

Bovenwijkse voorziening
- Groter dan 3.000 m^2, onderscheidend
- Doelgroep: omliggende speelbuurten
- Actieradius: 400-500 meter
- Invulling: spelen, sporten, ontmoeten



Speelhoekje



Blokplek



Buurtplek



Bovenwijkse voorziening

0

Spelen en sporten in Bijlmer-Oost

In de kaart zijn alle formele speel- en sportplekken van Bijlmer-Oost weergegeven. Daarnaast is in de kaart ook andere relevante informatie in de kaart opgenomen, zoals barrières (voor kinderen tot 6-12 jaar), sportverenigingen, parken en schoolpleinen.

De formele speelplekken, in beheer van de gemeente, zijn allemaal openbaar toegankelijk. Dit geldt niet voor een deel van de schoolpleinen en sportverenigingen. Deze kunnen (of doen soms al) wel een belangrijke rol vervullen in het speel- en beweegaanbod in het gebied.

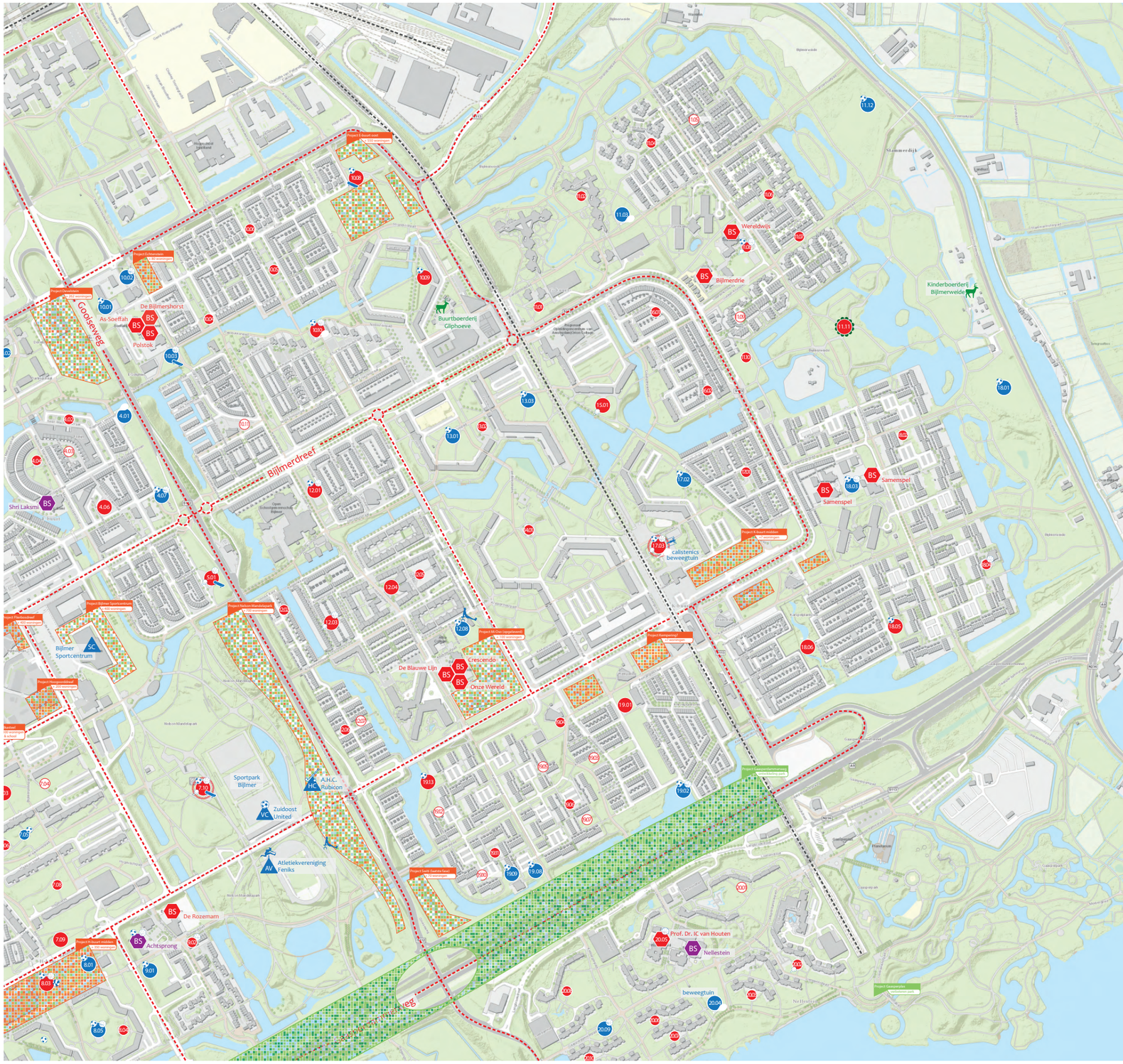

Legenda

Type:

spelen

sporten (voetbal, basketbal, tafeltennis, skaten)

Bereik:

speelhoekje

blokspeelplek

buurtspeelplek

bovenwijkse voorziening

Relevante voorzieningen:

basisschoolplein - openbaar

basisschoolplein - niet openbaar

sportclub

Park

Ravotgroen

Barrières:

drukke (auto)weg

spoor- of metrolijn

Ontwikkelingen:

ontwikkeling park

nieuwbouw (laag)

nieuwbouw (hoog)

1

Type speelbuurten

Een speelbuurt is een deel van de wijk of buurt waarin kinderen van **6 tot 12 jaar** zich vrij kunnen bewegen. Drukke wegen, watergangen, spoorlijnen maar ook industriegebieden of parken zijn barrières voor kinderen. Een buurtgrens is soms ook vooral een niet-fysieke afspraak. Kinderen komen of mogen dan simpelweg niet uit hun eigen buurtje.

Bijlmer-Oost kan worden ingedeeld in 10 speelbuurten (buurten 10 t/m 19). Dit zijn de buurten met een woonfunctie. Deze speelbuurten staan centraal in de komende analysekaarten. Hieronder de criteria die verbonden zijn aan de grootte van een speelbuurt:

kleine speelbuurt (tot 10 ha.)
Goed ingerichte **blokplekken** van ca. 500 m² binnen 200 meter van elke woning.

grote speelbuurt (10 ha. of meer)
Tenminste 1 goede **buurtplek**, ca. 2.500 m² en binnen 400 meter van elke woning en een netwerk van blokplekken van ca. 500 m² binnen 200 meter van elke woning.

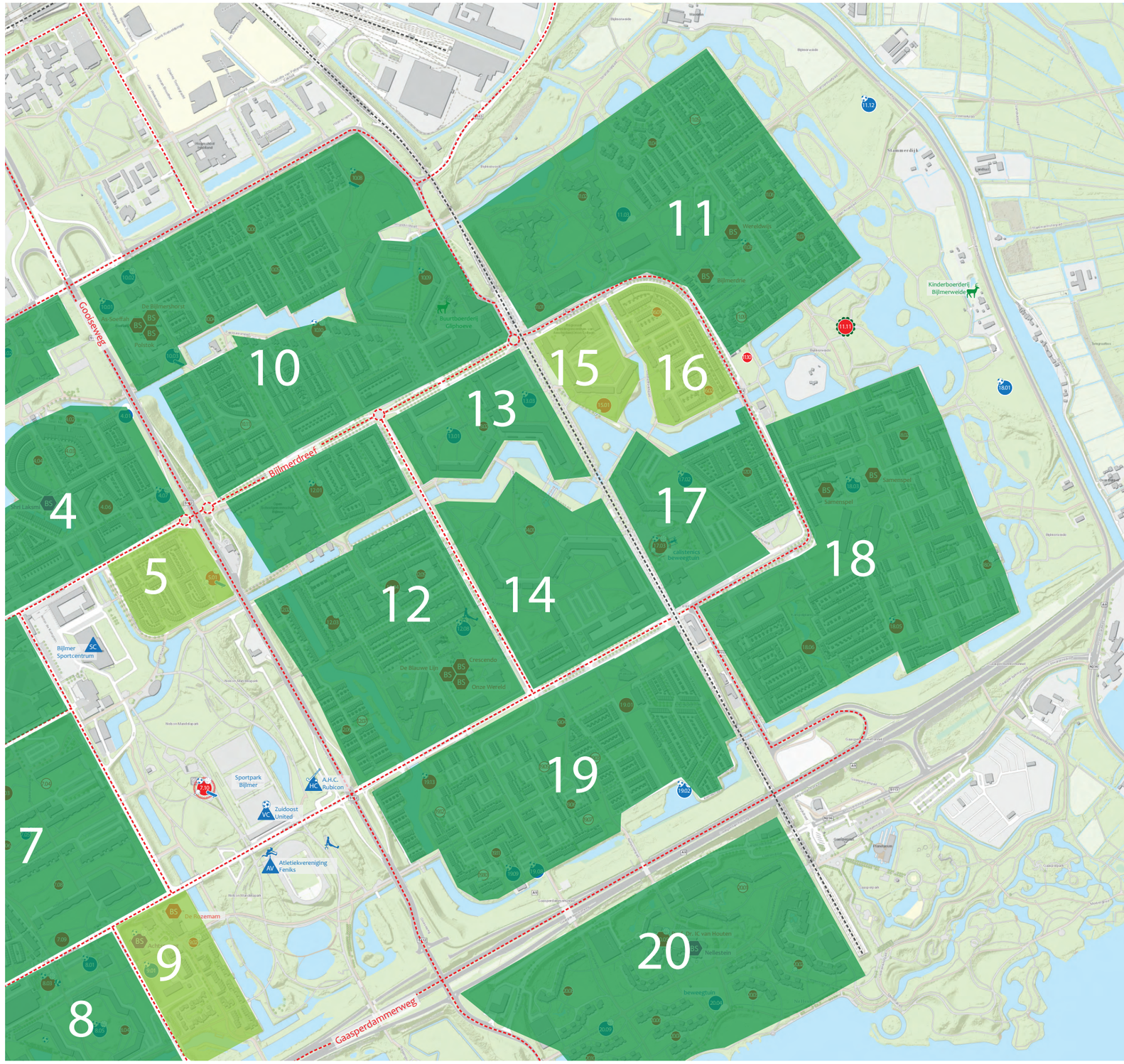

2 Vraag en aanbod per speelbuurt

In de kaart hiernaast is de balans tussen de vraag naar speelruimte en de bespeelbaarheid van de openbare ruimte (aanbodkant) verbeeld.

In Bijlmer-Oost lijkt in 4 speelbuurten de vraag op dit moment hoger dan het aanbod. Dit zijn speelbuurten waar extra aandacht moet zijn voor de kwaliteit van de speelruimte. In dergelijke speelbuurten worden aanvullende eisen gesteld aan de hoeveelheid formele speelvoorzieningen in de buurt. Zie hiervoor de definities bij de legenda.

vraag hoger dan het aanbod

In grote buurten is naast de buurtplek ook een netwerk van ingerichte blokplekken nodig. In kleinere buurten volstaat een netwerk van goed ingerichte blokplekken.

vraag en aanbod in balans

In deze buurten is maatwerk nodig. In de meeste grote buurten zal een buurtplek + netwerk van gereserveerde blokplekken volstaan. Het is niet altijd nodig deze blokplekken in te richten. In kleine buurten blijft het wel nodig om te voorzien in goed ingerichte blokplekken.

vraag lager dan het aanbod

In grotere buurten volstaat een of meerdere goede buurtplekken. Het is niet nodig om het netwerk van blokplekken (volledig) in te richten. In kleine buurten blijft het wel nodig om te voorzien in goed ingerichte blokplekken.

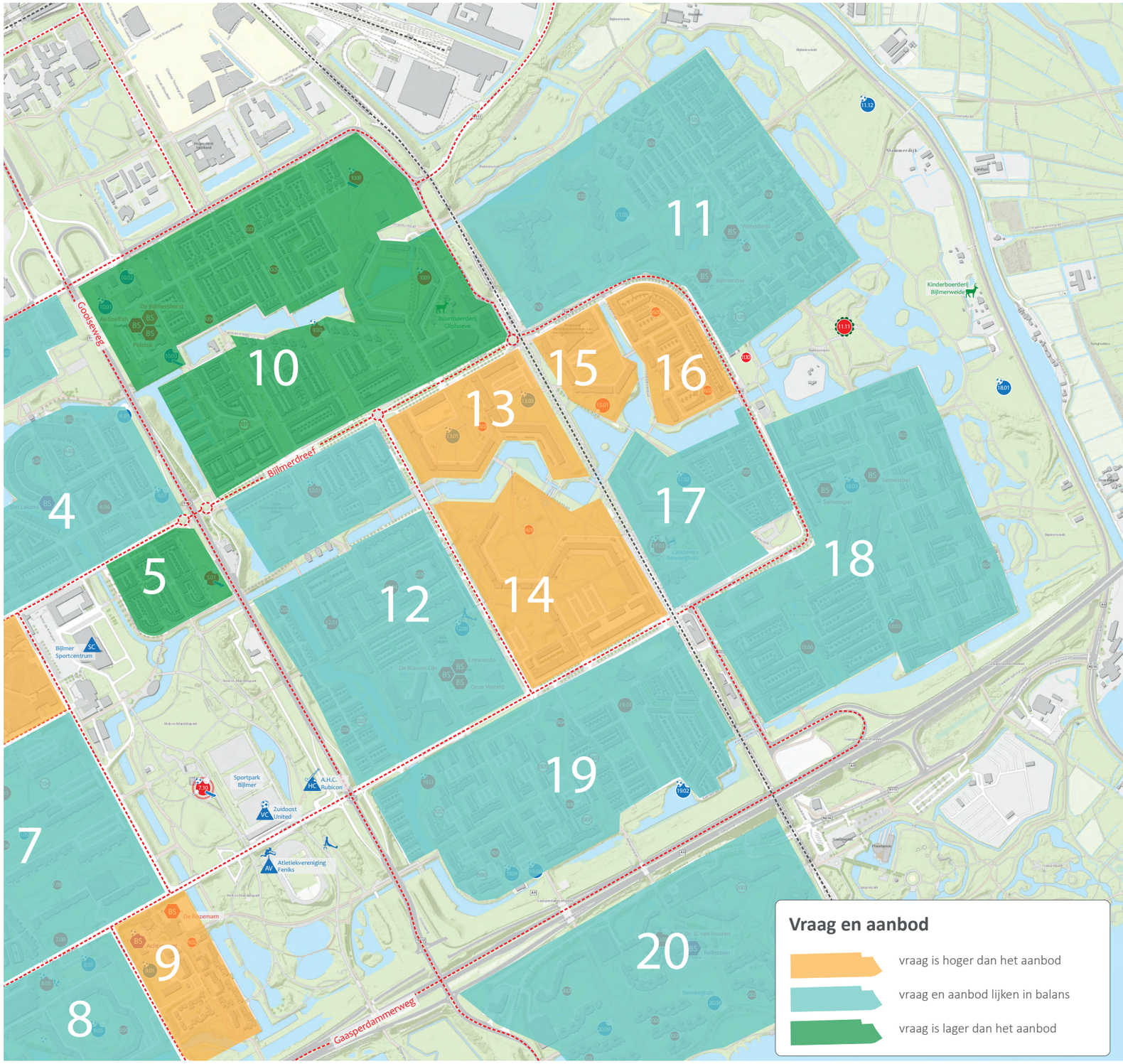

Gemeente Amsterdam Zuidoost

3

Schijf van Vijf

Elke speelbuurt in Zuidoost is tijdens het veldwerk op elk van de thema's van de Schijf van Vijf beoordeeld op een schaal van 1 t/m 5. Op de volgende pagina zijn de beoordelingskaarten te zien van de thema's regulier spelen, sporten, spelen in het groen en spelen op straat. Het vijfde thema; activiteitenaanbod is niet in een themakaart verwerkt omdat dit op speelbuurtniveau een vertekenend beeld geeft.

Over het algemeen scoort Bijlmer-Oost niet hoog op gebied van **spelen**. *Hoewel bij de recent aangelegde speelplekken een verbetering te zien is, laat de diversiteit en de uitdaging van het huidige aanbod te wensen over (vormgeving, speelwaarde). Vooral de kleinere speelplekken nodigen kinderen niet uit om hier een langere tijd te spelen. Daarnaast zijn de speelplekken en ondergronden niet altijd even goed onderhouden.*

Op gebied van **sport en beweging** *scoort Bijlmer-Oost beter. Met name de centrale sportvoorzieningen bij metrostation Kraaiennest en het Nelson Mandelapark zorgen voor een divers en uitdagend sport- en beweegaanbod. Het van belang om verder te investeren in een grotere diversiteit en zowel jong als oud te stimuleren om buiten te gaan sporten en bewegen.*

Beoordeling speelbuurten

- speelbuurt scoort zwak (1 uit 5)
- speelbuurt scoort matig (2 uit 5)
- speelbuurt scoort voldoende (3 uit 5)
- speelbuurt scoort goed (4 uit 5)
- speelbuurt scoort sterk (5 uit 5)

Spelen

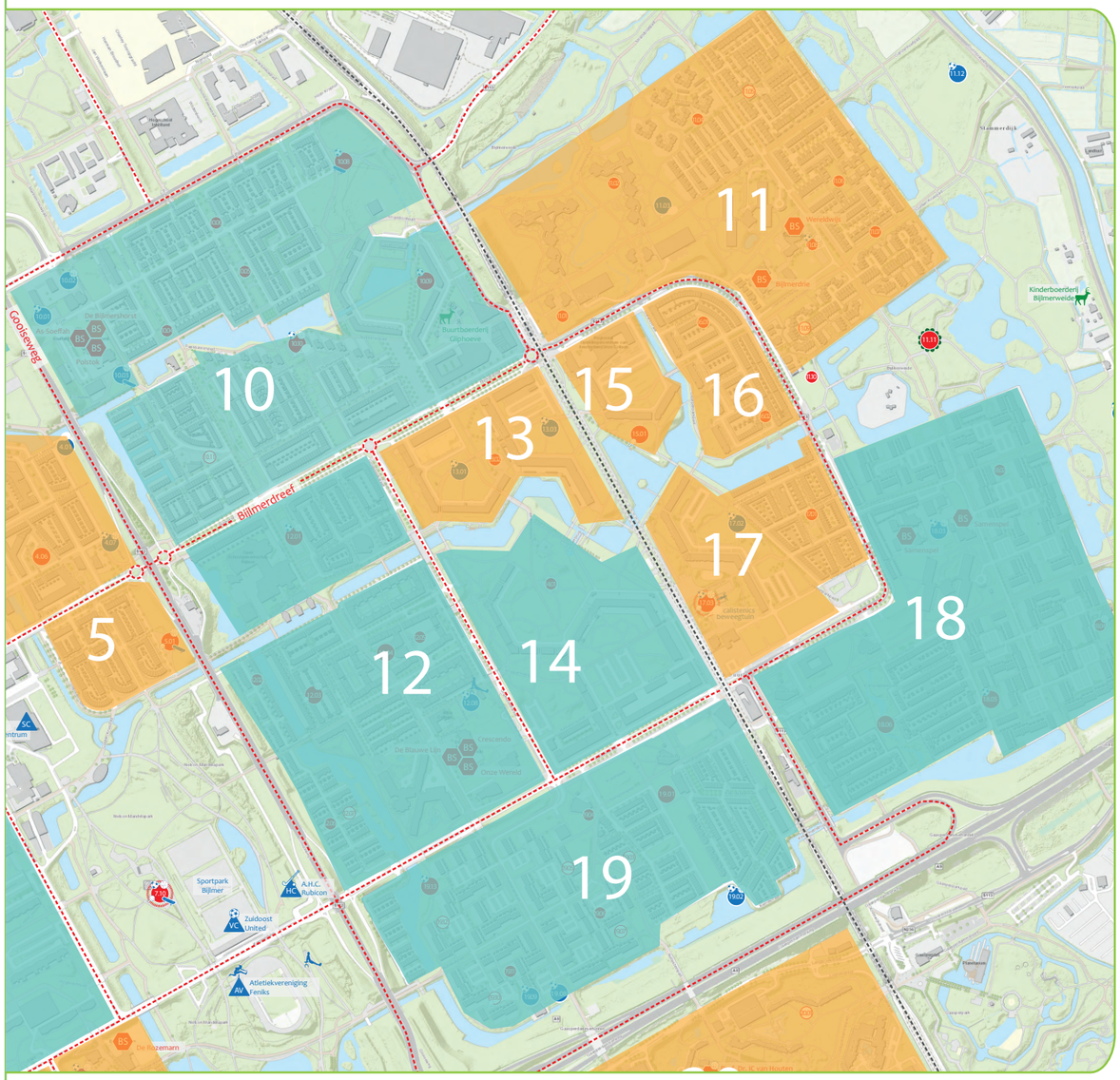

Sport en beweging

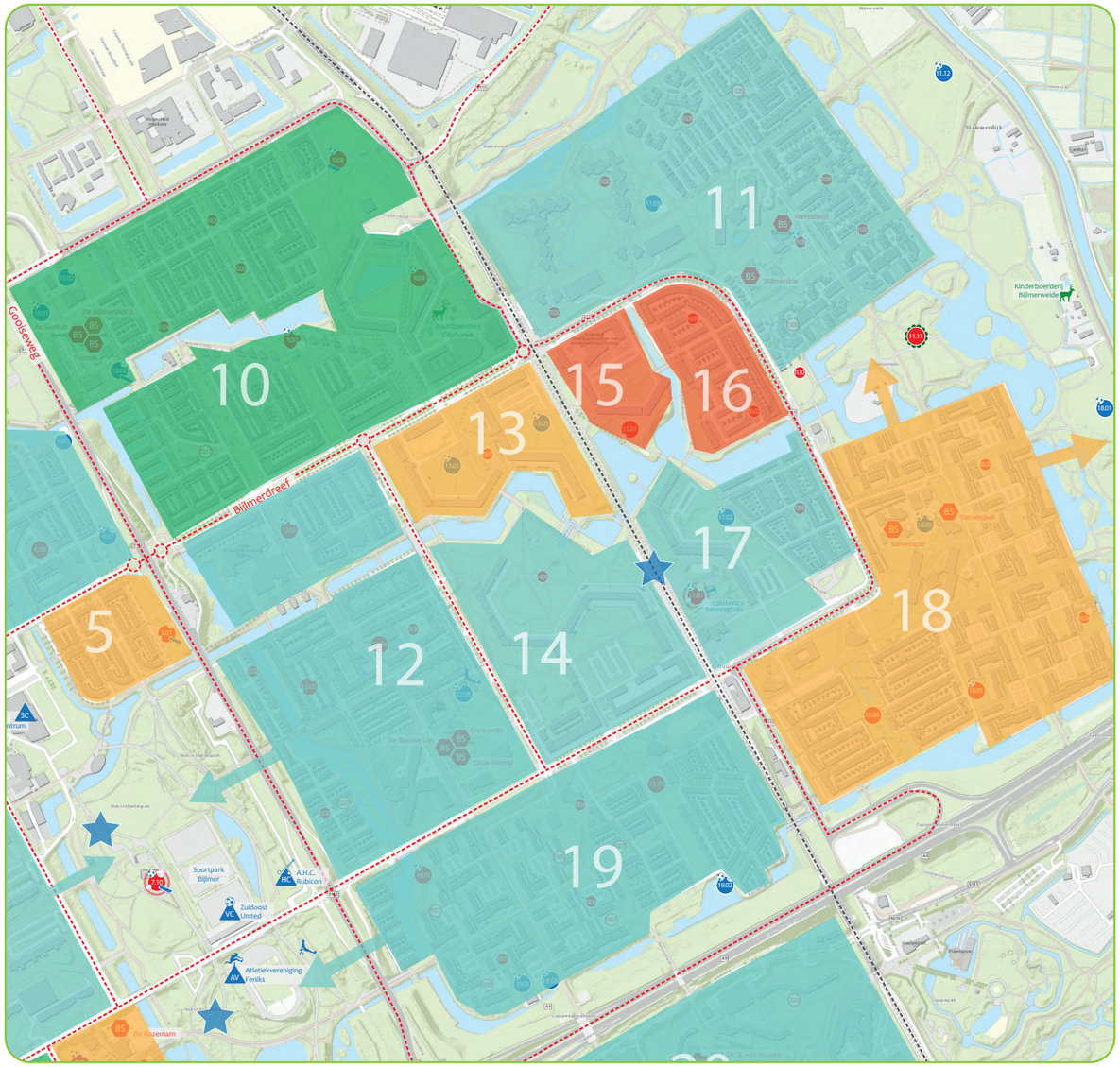

Gemeente Amsterdam Zuidoost

3

Schijf van Vijf

Doordat Bijlmer-Oost de beschikking heeft tot de Bijlmerweide en het Nelson Mandelapark, is er veel **groen** *rondom de buurt voor jong en oud om in te kunnen spelen en bewegen. Daarnaast is er in de wijken veel groen, maar deze gebieden minder mogelijkheden om te gaan ontdekken en te ravotten in het groen. Het groengebied uitdagender maken, met hoogteverschillen en bebossing zal het spelen en bewegen in het groen bevorderen.*

In Bijlmer-Oost kan er prima op **straat** *gespeeld worden, aangezien in veel wijken verkeersluwe straten, brede stoepen en woonerven aanwezig zijn.*

Beoordeling speelbuurten

- speelbuurt scoort zwak (1 uit 5)
- speelbuurt scoort matig (2 uit 5)
- speelbuurt scoort voldoende (3 uit 5)
- speelbuurt scoort goed (4 uit 5)
- speelbuurt scoort sterk (5 uit 5)

Spelen in het groen

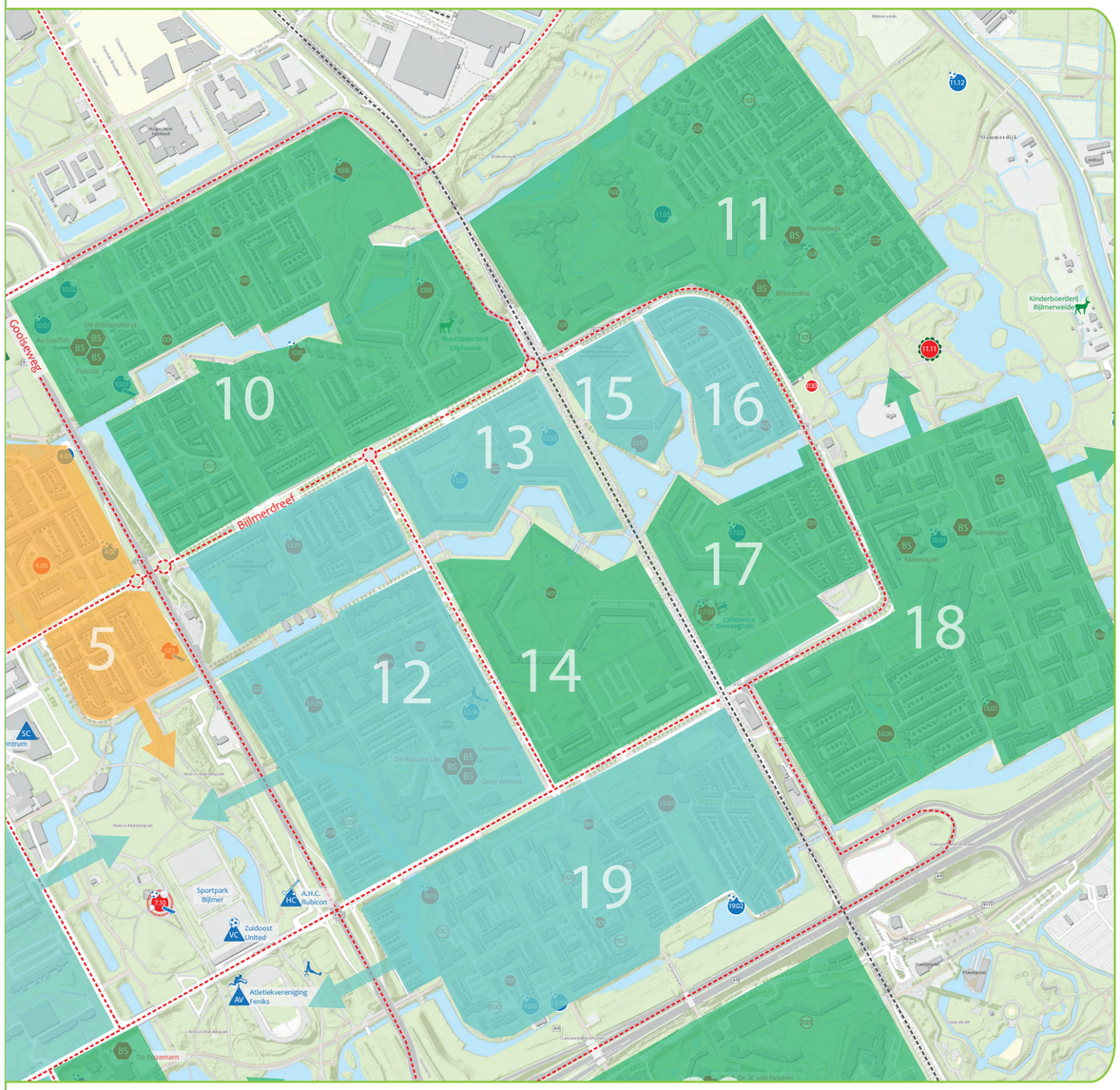

Spelen op straat

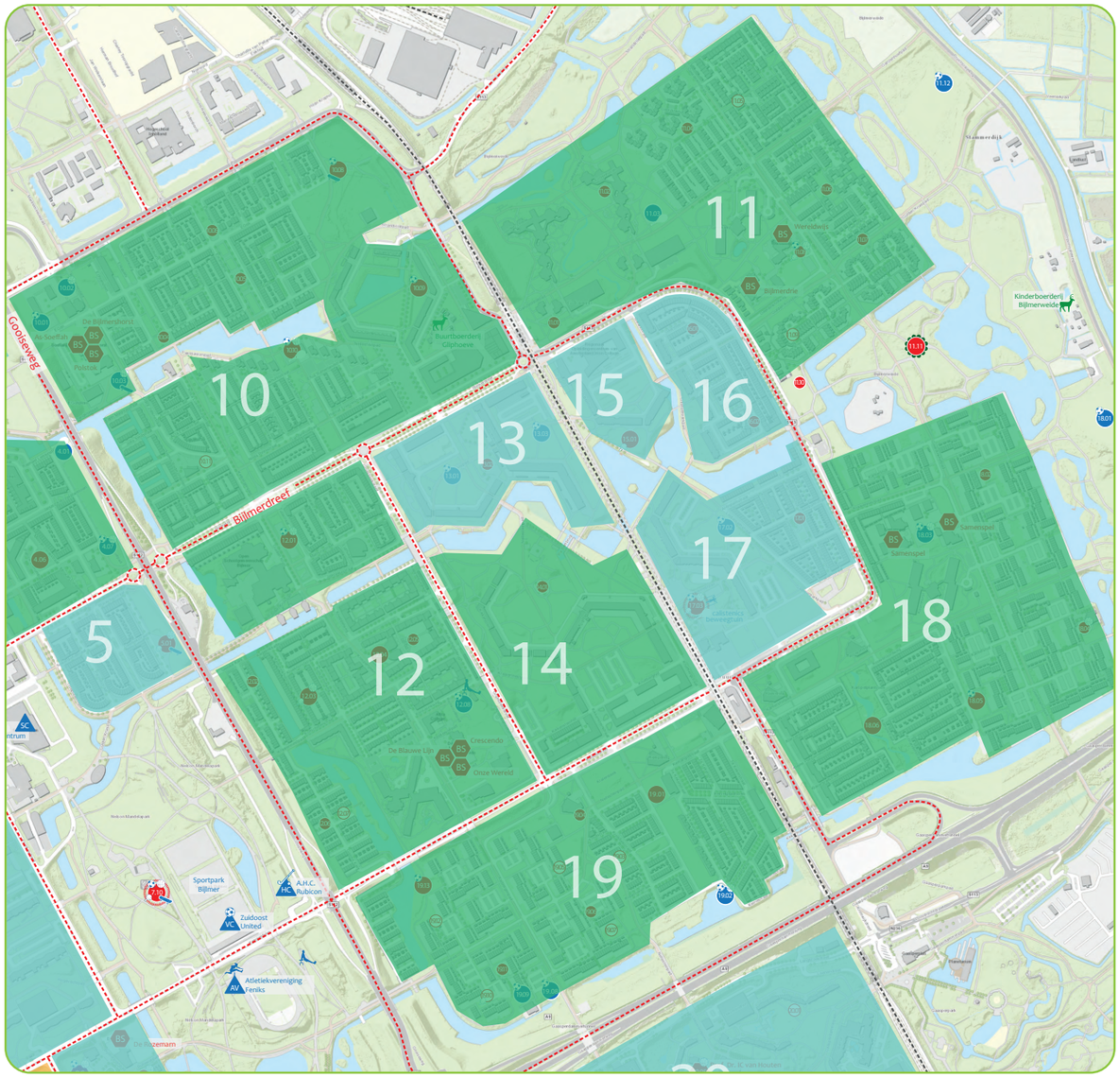

5 Conclusies en verbetervoorstellen

Op de conclusiekaart van Bijlmer-Oost zijn de speelbuurten aangegeven die komende jaren extra aandacht nodig hebben. Hierbij is gekeken naar:

- De analyse van de stappen 1 t/m 3 (kwantitatieve toetsing)
- De kwaliteit van de speelplekken (stap 4- zie bijlagen)
- De gevoerde gesprekken met de gebiedsteams
- De nieuwbouwplannnen in de speelbuurten

De afwijking op het speelbuurtmodel (nu of door bouwplannen) is vervolgens beoordeeld op de ernst van de afwijking en dus de mate van urgentie om het speelaanbod in de speelbuurt te verbeteren.

In het algemeen kan gesteld worden dat er weliswaar veel speelplekken in Bijlmer-Oost liggen, maar dat deze in veel gevallen onvoldoende kwaliteit bieden om de omliggende speelbuurt te bedienen.

Uit de analyse is gebleken dat met name speelbuurt 13 en 17 een hoge urgentie hebben. In speelbuurt 13 is het huidige speel- en sportaanbod ondermaats, terwijl de vraag hoog is. Binnen speelbuurt 17 ligt een hoge urgentie vanwege de sleutelrol van de wijkoverstijgende speel- en sportvoorziening bij metrostation Kraaiennest. Met name op gebied van spelen moet op deze locatie een verbeterslag gemaakt worden. Op de volgende pagina's is de situatie per speelbuurt toegelicht.

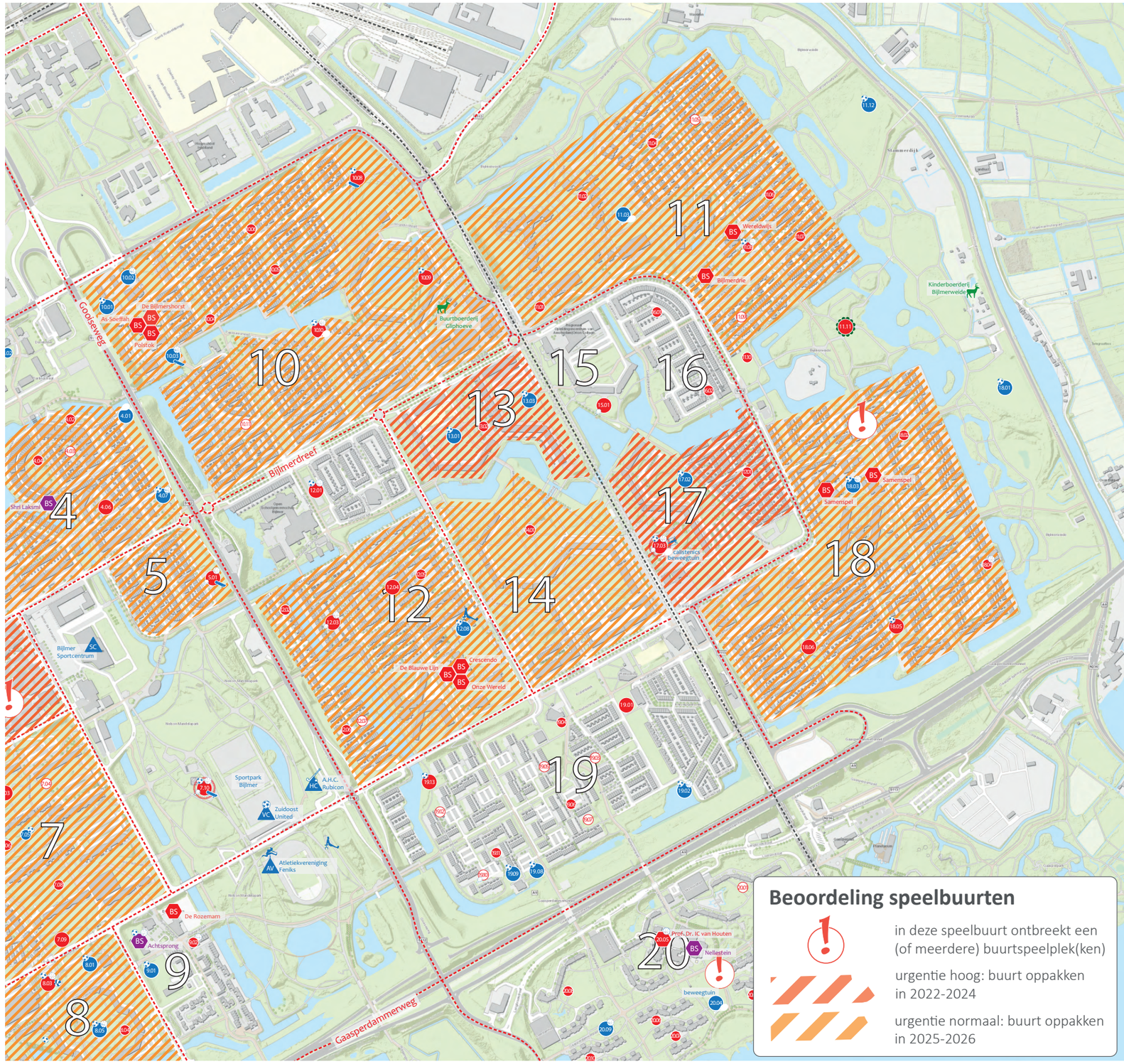

5 Conclusies en verbetervoorstellen

In de kaart zijn de verbetervoorstellen voor Bijlmer-Oost te vinden. Onderscheid is gemaakt tussen ingrepen voor de korte termijn (2022-2024), middellange termijn (2025-2026) en langere termijn (na 2026). Dit betreffen voorstellen ter verbetering of de herschikking van bestaande speelplekken (code ‘A’) en buiten de formele speelvoorzieningen (code ‘B’). De codes zijn met urgentie en indicatie van de benodigde investering gekoppeld aan het Verbeterprogramma.

Geadviseerd wordt om de verbeterpunten niet blindelings ten uitvoering te brengen, maar de ingrepen bewust te koppelen aan logische verandermomenten zoals herstructurering, gebiedstransformatie, (grootschalige) renovatieprogramma’s of op het moment dat er vanuit de inspectie of de buurt aanleiding wordt gegeven voor de herinrichting van een plek. Tevens wordt geadviseerd om bij aanpassingen in het openbare speelaanbod altijd gebruik te maken van de kennis en ervaring van gebiedsprofessionals én de gebruikers zelf.

In het algemeen kan gesteld worden dat in Bijlmer-Oost met name kansen liggen in het versterken van bestaande speel- en sportvoorzieningen, zodat ze een groter gebied bereiken. Er zijn 25 verbetervoorstellen gedaan voor bestaande speelplekken en 12 met betrekking tot de overige openbare ruimte.



10

Speelbuurt 10 - E- en G-Buurt

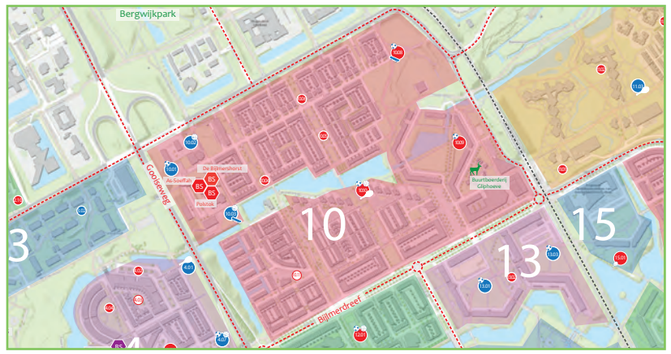

Speelbuurt 10	aanbod hoger dan vraag	SPEELPLEKKEN: **11**
530.000 m² (> 10 ha. buurt)		3x BUURTPLEK (MET SPORT) 3x BLOKPLEK 1x SPEELHOEKJE 3x SPORTPLEK 1x SCHOOLPLEINENCLUSTER

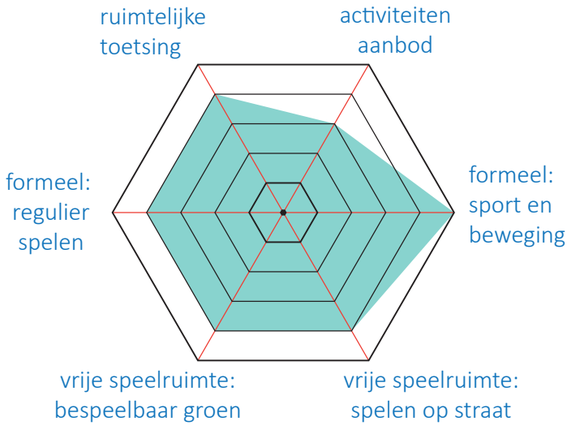

Conclusie:** **Speelbuurt voldoet (vooralsnog) - aandachtsgebied met gemiddelde urgentie

Speelbuurt 10 is een grote speelbuurt (53 ha.) waarbij het aanbod momenteel groter is dan de vraag. Dit komt doordat er meerdere buurtspeelplekken en goede sportvoorzieningen zijn, zoals een Cruyffcourt, een crossbaantje en het speelplein rond de Bijlmerhorst. De buurtspeelplekken zijn over het algemeen wat verouderd en niet heel uitnodigend, maar er is wel genoeg variatie tussen de locaties. Er is momenteel genoeg ruimte om te spelen in het groen, op pleintjes en in rustige straten. Door de geplande nieuwbouw in de buurt gaat de druk op bestaande speelplekken en openbare ruimte toenemen. Hierdoor is het belangrijk om te investeren in een goed netwerk van speelvoorzieningen.







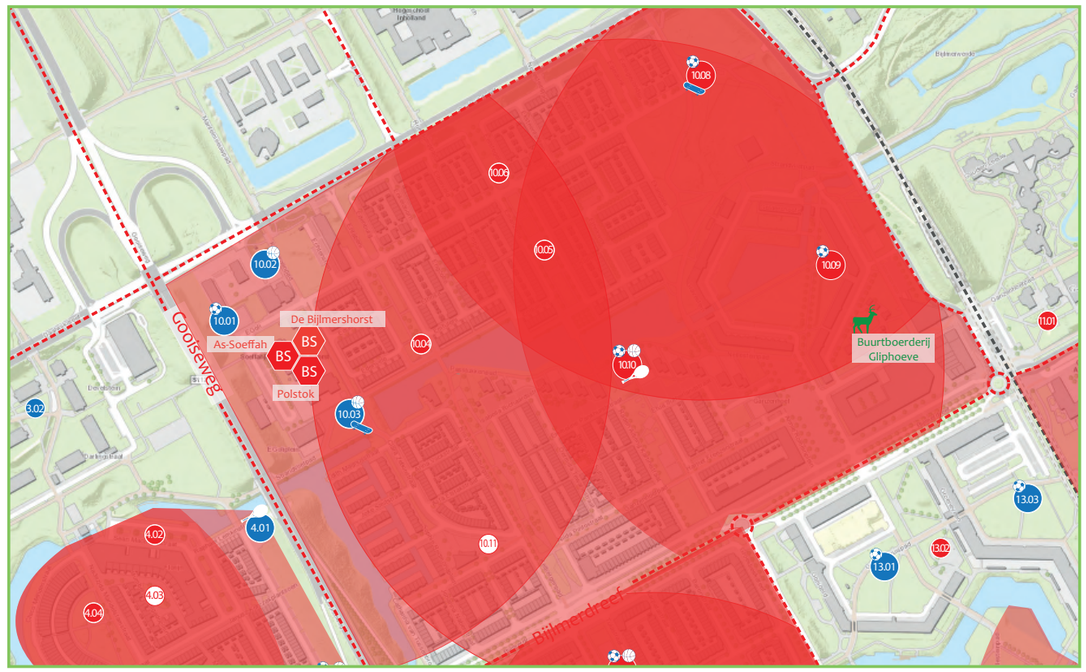

Toetsing speelbuurtmodel - ruimtelijk

In deze speelbuurt lijkt het aanbod momenteel groter dan de vraag. Door nieuwbouw zal dit veranderen (500 nieuwe woningen in E-buurt oost en 80 woningen in Echtenstein). Dit betekent voor de toepassing van het speelbuurtmodeldat het belangrijk is dat er voldoende buurtplekken zijn (actieradius van 400 meter) en een netwerk van ingerichte blokplekken met een actieradius van 200 meter. In de kaart hierboven is zichtbaar dat buurtspeelplekken 10.08, 10.09 en 10.10 en het schoolpleinencluster een groot deel van de buurt bereiken. Daarnaast fungeert het Johan Cruyffcourt naast sportplek als buurtvoorziening. Bovendien is er een goed netwerk van kleinere speelplekken, op de buurt rond speelplek 10.11 na.

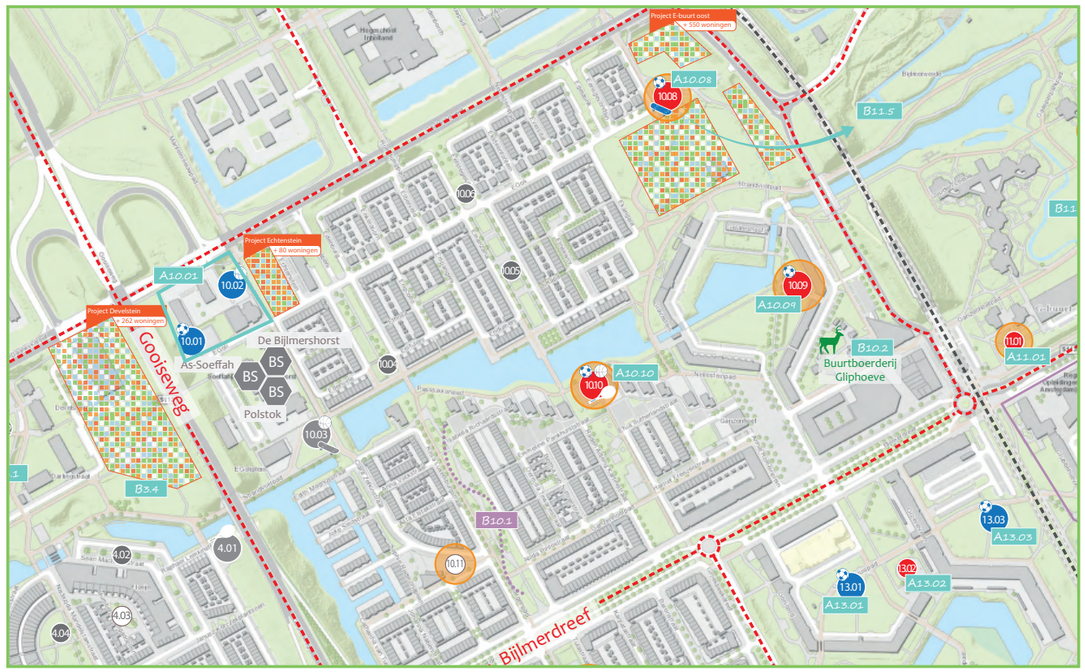

Verbetervoorstellen

- **A10.01** **Egoli:** Programmeren op locaties en toevoegen extra sport- en speelmogelijkheden.
- **A10.08** **Egeldonk:** Buurtspeelplek opwaarderen tot een volwaardige buurtplek met een combinatie van sport en spelen voor een brede doelgroep.
- **A10.09** **Geldershoofd:** Voorstel vergelijkbaar met A10.08.
- **A10.10** **Millingenhof:** Speelplek opknappen en toevoegen spel voor jongste doelgroepen.
- **B10.1** **Rosa Luxemburgstraat:** In het groen een speelroute realiseren met natuurlijke speelaanleidingen.
- **B10.2** **Buurtboerderij Gliphoeve:** Wordt opgeknapt; ruimte inrichten als groene wijkspeel- en ontmoetingsplek.

11

Speelbuurt 11 - G-Buurt

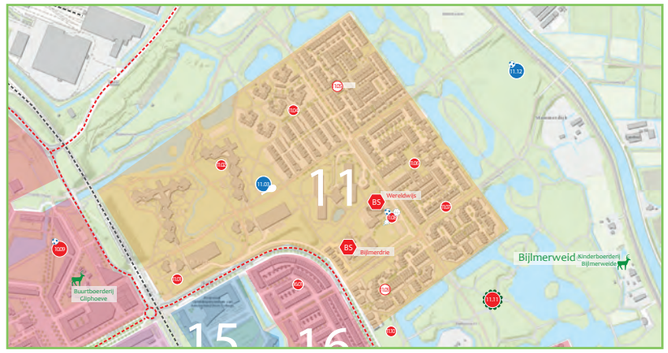

Speelbuurt 11

380.000 m²
(> 10 ha. buurt)

vraag en aanbod in balans

SPEELPLEKKEN: **11**
- 1x BUURTPLEK (MET SPORT)
- 6x BLOKPLEK
- 2x SPEELHOEKJE
- 1x SPORTPLEK
- 1x SCHOOLPLEINENCLUSTER

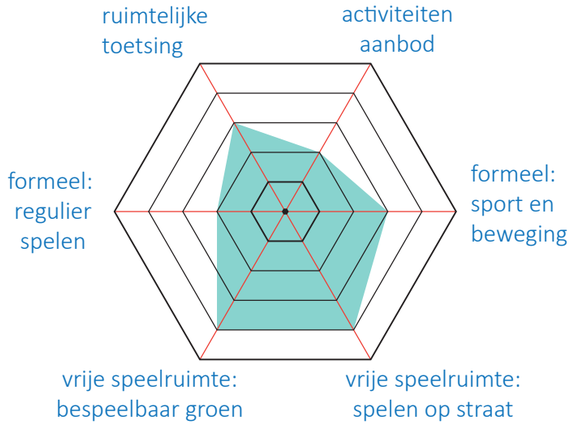

Conclusie:** **Speelbuurt voldoet niet - gebied met gemiddelde urgentie

Speelbuurt 11 is een grote speelbuurt (38 ha.), waarbij het aanbod en de vraag evenredig zijn. Dit komt doordat er veel laagbouw is in Geerdinkhof en veel vrije, groene ruimte in het westen (Gouden Leeuw, Groenhoven). Daartegenover staat dat de verdeling van het formele speel- en sportaanbod niet optimaal is, aangezien het westelijke deel een plek voor de buurt mist. Momenteel is er één buurtplek, namelijk 11.08 bij basisscholen de Bijlmerdrie en Wereldwijs. Deze locatie functioneert echter nog niet als volwaardige buurtspeelplek. Hierdoor is het van belang om zowel op de bestaande buurtplek als de voorzieningen rond de Gouden Leeuw en Groenhoven te investeren in een diverser speelaanbod.







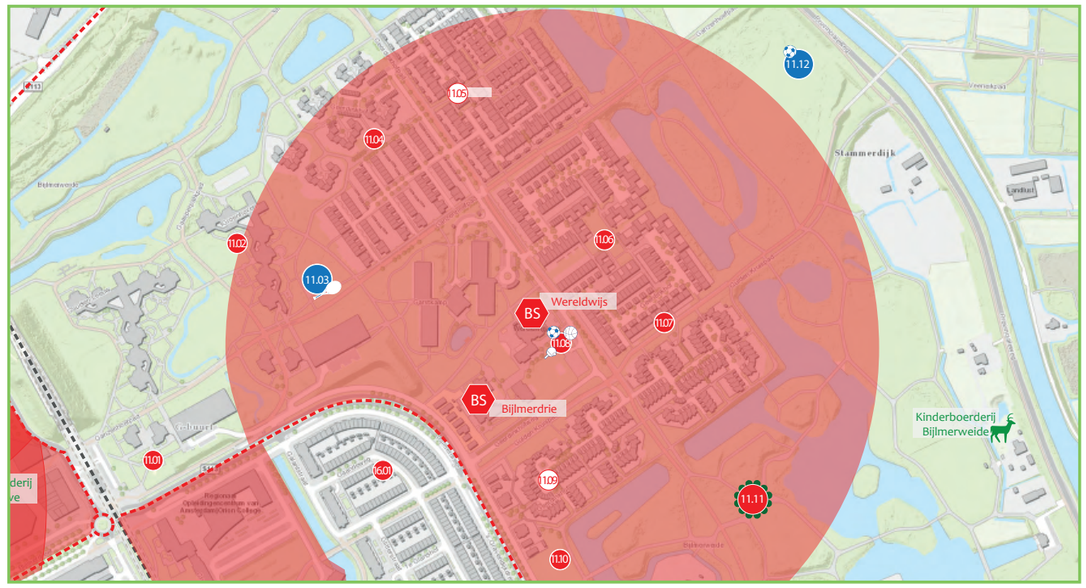

Toetsing speelbuurtmodel - ruimtelijk

In deze speelbuurt zijn vraag en aanbod redelijk in balans. Dit betekent voor de toepassing van het speelbuurtmodeldat het belangrijk is dat er voldoende buurtplekken zijn (actieradius van 400 meter) en een ruimtelijke reservering van blokplekken met een actieradius van 200 meter. In de kaart hierboven is zichtbaar dat er één buurtplek is die een groot deel van de speelbuurt bereikt, namelijk 11.08. Het westelijke deel van de speelbuurt mist daardoor een buurtplek. In het westen is wel een goed netwerk van kleinere speelplekken die met een actieradius van 200 meter de omliggende flats (Gouden Leeuw en Groenhoven) bedienen. Het netwerk van speelplekken in de oostzijde van de buurt (Geerdinkhof) is wat minder sterk vanwege de kwalitatief mindere speelplekken.

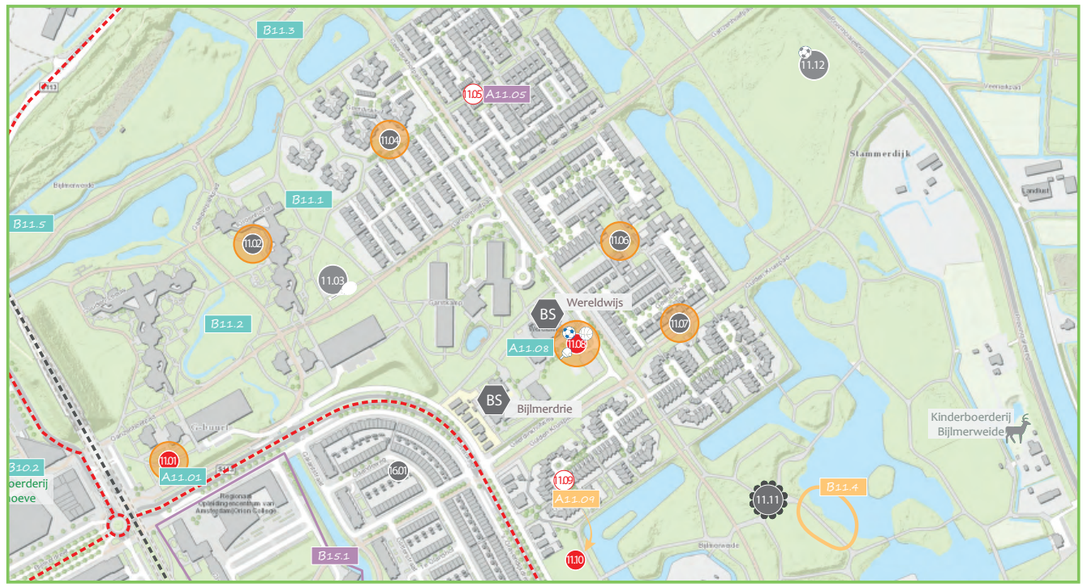

Verbetervoorstellen

- **A11.01** **Gouden Leeuw:** Speelplek aantrekkelijker maken d.m.v. vergroening ondergrond. Daarnaast uitdagende glijbaan of natuurlijke speelelementen plaatsen op de verhoging.
- **A11.05** **Geerdinkhof 389:** Speelplekje uitbreiden tot blokplek.
- **A11.08** **Geerdinkhof:** Ondergrond voetbalveld vernieuwen (evt kunstgras) en stuntbaantje toevoegen.
- **A11.09** **Geerdinkhof:** Speelplek omvormen en reserveren als speelruimte. Veerwip naar 11.10 plaatsen.
- **B11.1/2** **Geerdinkhof:** Trapveldje toevoegen
- **B11.3** **Strandvlietpad:** Beweegroute of calisthenics toevoegen (mede vanwege druk speelbuurt 10)
- **B11.4** **Bijlmerweide:** Uitbreiden tot stadsstrandje
- **B11.5** **Strandvlietpad:** Skatebaan van A10.08 verplaatsen naar B11.5

12

Speelbuurt 12 - G- en K-Buurt

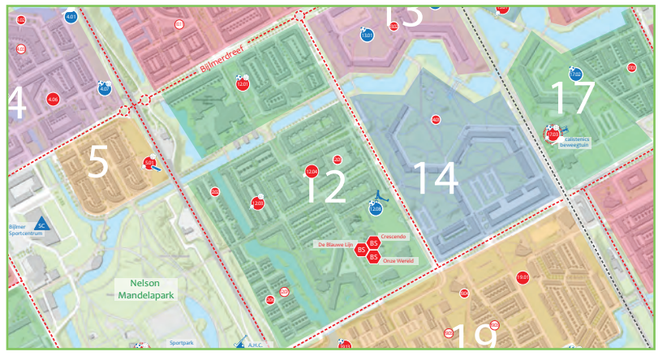

Speelbuurt 12	vraag en aanbod in balans	SPEELPLEKKEN: **9**
370.000 m² (> 10 ha. buurt)		3x BUURTPLEK (2 MET SPORT) 3x BLOKPLEK 1x SPEELHOEKJE 1x SPORTPLEK 1x SCHOOLPLEINENCLUSTER

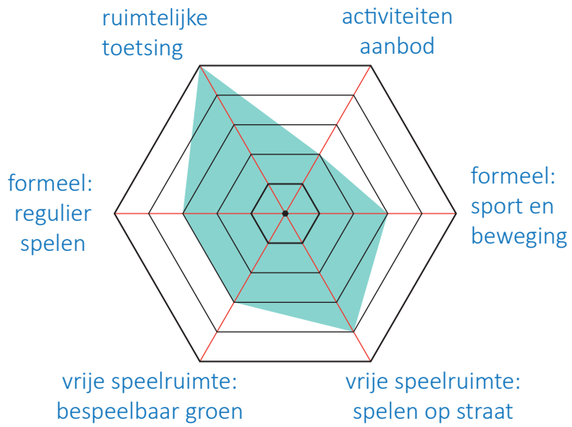

Conclusie:* *Speelbuurt voldoet, maar verbetering is wenselijk - gebied met gemiddelde urgentie

Speelbuurt 12 is een grote speelbuurt (37 ha.) waarbij de vraag en het aanbod evenredig zijn. Het zuidelijke deel van de buurt (incl. Project Mi Oso) heeft veel ruimte om op straat te kunnen spelen. Alleen aan de westzijde van de buurt zijn meerdere groenstroken en bosjes te vinden waar avontuurlijk gespeeld kan worden. Meerdere buurtspeelplekken lopen door de as van de buurt en bedienen voornamelijk het noordelijke deel van de speelbuurt goed. De sportvoorzieningen zijn van goede kwaliteit en zijn gericht alle leeftijden. De diversiteit in het aanbod van spelen en sporten geeft wel ruimte voor verbeteringen (zie verbetervoorstellen).







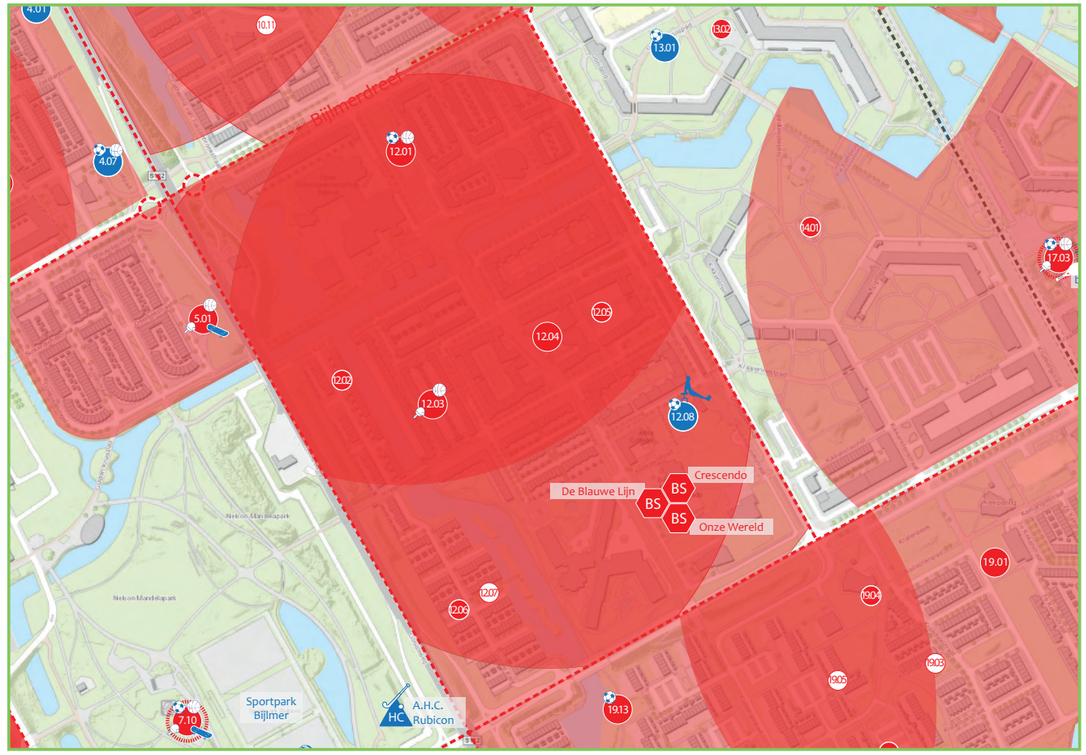

Toetsing speelbuurtmodel - ruimtelijk

In deze speelbuurt zijn vraag en aanbod redelijk in balans. Dit betekent voor de toepassing van het speelbuurtmodel dat het belangrijk is dat er voldoende buurtplekken zijn (actieradius van 400 meter) en een ruimtelijke reservering van blokplekken met een actieradius van 200 meter. In de kaart hierboven is zichtbaar dat er meerdere buurtplekken de gehele buurt bedienen.

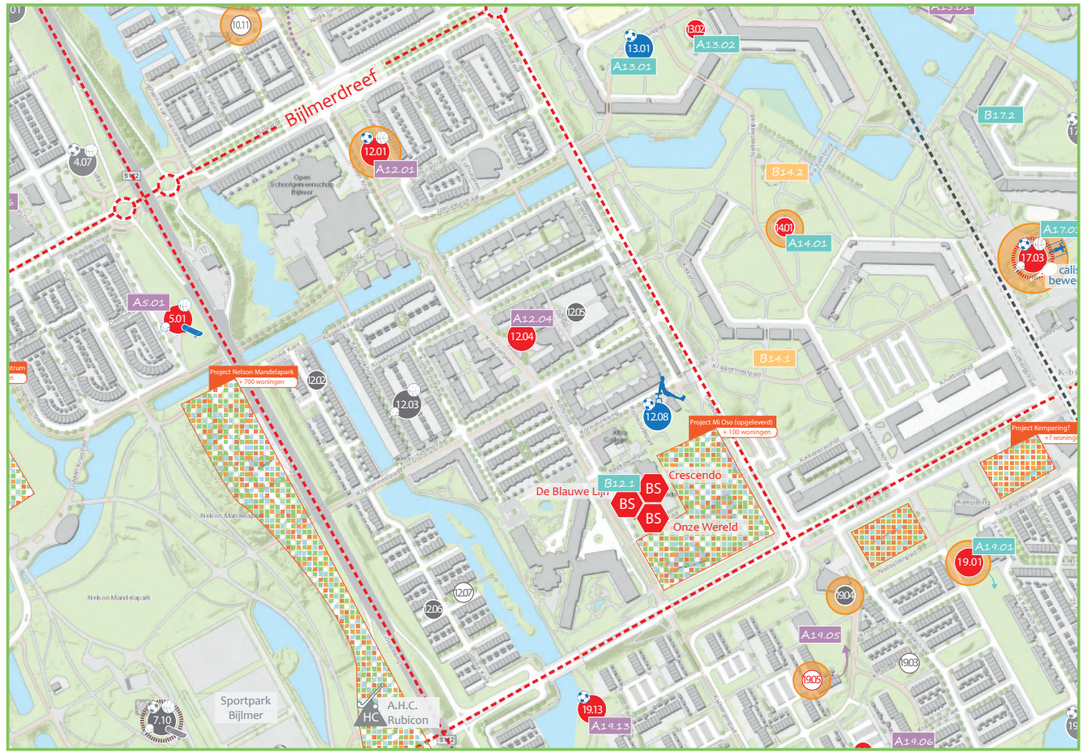

Verbetervoorstellen

A12.01 **Tulastraat:** Zowel ondergrond vergroenen als beschutting toevoegen

A12.04 **Krimperplein:** Speeltoestellen verplaatsen naar 12.08, zodat daar een sterke, goed gelegen buurtspeelplek kan onstaan.

B12.1 **Scholencluster Kortvoort:** Schoolpleinen verbeteren op gebied van spelen en sporten. Dan ook openbaar maken voor de buurt.

13

Speelbuurt 13 - G-Buurt

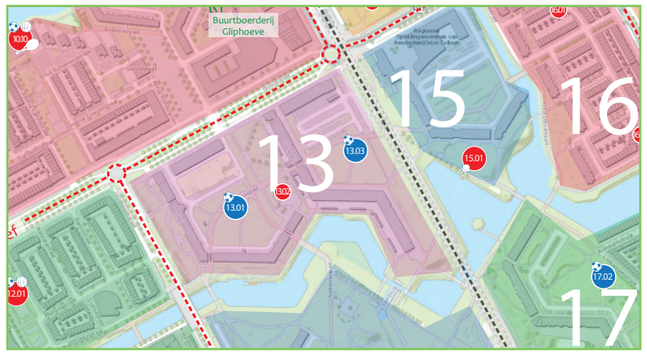

Speelbuurt 13

100.000 m²
(= 10 ha. buurt)

vraag hoger dan aanbod

SPEELPLEKKEN: **3**
- 0x BUURTPLEK
- 1x BLOKPLEK
- 0x SPEELHOEKJE
- 2x SPORTPLEK
- 0x SCHOOLPLEIN

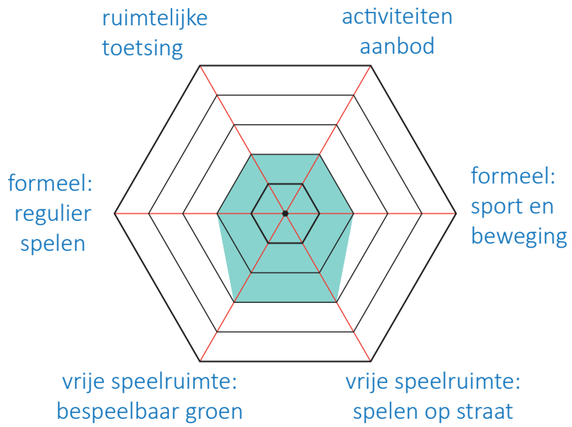

Conclusie:* *Speelbuurt voldoet niet - gebied met hoge urgentie

Speelbuurt 13 is een middelgrote speelbuurt (10ha.), waarbij de vraag groter is dan het aanbod. De speelbuurt bestaat uit twee honingraatflats. Er is veel overzichtelijke, vrije speelruimte in het groen, hoewel dit niet veel avontuur en ontdekkingsmogelijkheden biedt. De formele speelvoorziening 13.02 heeft weinig speelwaarde, maar is van groot belang vanwege de grote hoeveelheid bewoners in de flats. Verder zijn er twee trapveldjes die beiden niet heel uitnodigend en goed beheerd zijn. In deze buurt is het daardoor van belang om te investeren in kwalitatief sterkere speel- als sportvoorzieningen.







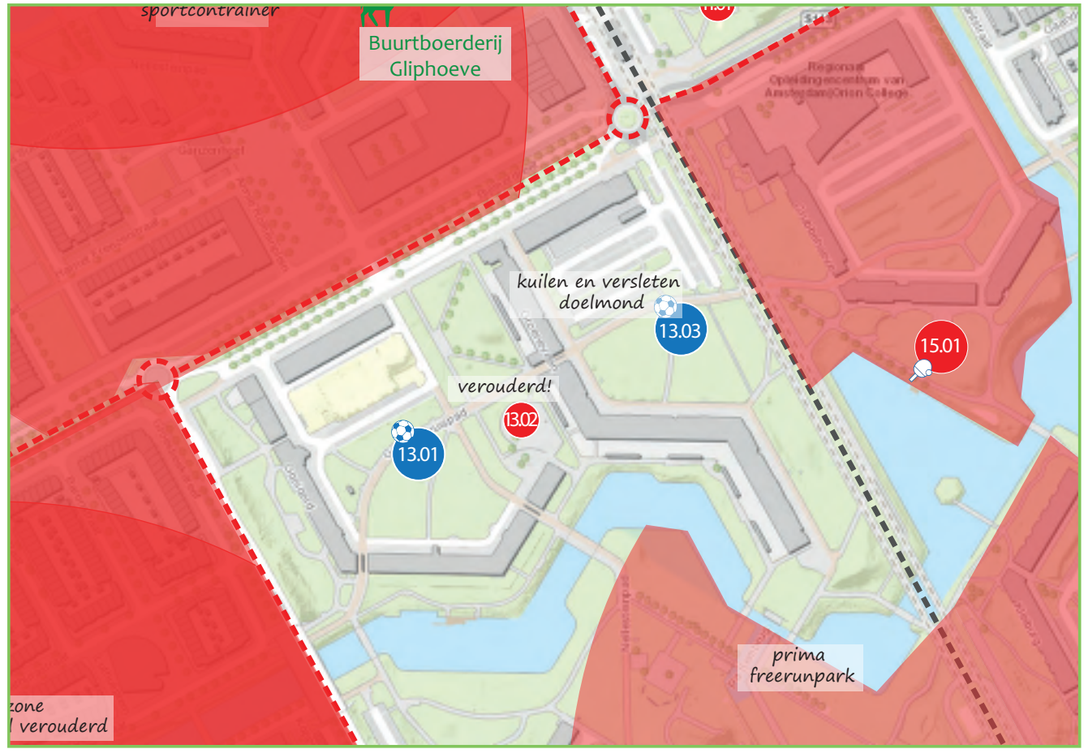

Toetsing speelbuurtmodel - ruimtelijk

In deze speelbuurt van precies 10ha. is de vraag momenteel groter dan het aanbod. Dit betekent voor de toepassing van het speelbuurtmodel dat het belangrijk is dat er een buurtplek moet zijn (actieradius van 400 meter) en een netwerk van ingerichte blokplekken met een actieradius van 200 meter. Momenteel is er geen buurtplek die de gehele buurt voorziet.

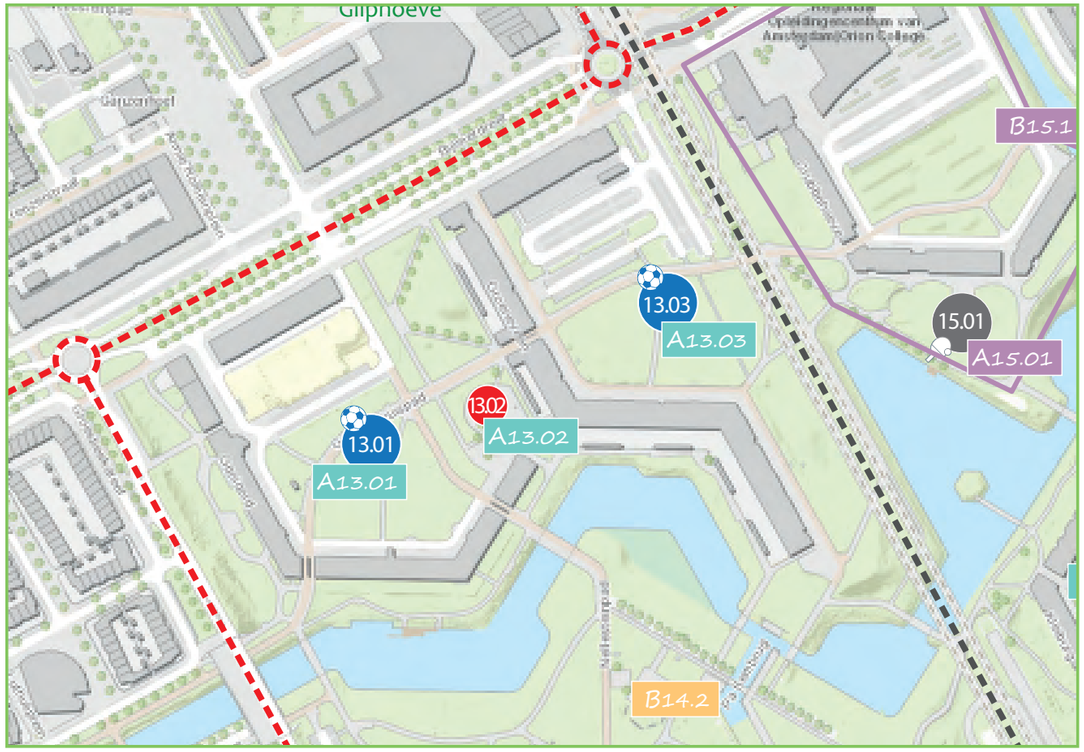

Verbetervoorstellen

A13.01 **Gooioord:** Kwaliteitsimpuls voetbalveld

A13.02 **Groeneveen:** Speelplek vergroenen (ondergrond, beschutting) en speelmogelijkheden toevoegen voor in ieder geval 0-12

A13.03 **Groeneveen:** Sportplek verbeteren: kwaliteitsimpuls + uitbreiden sportmogelijkheden

14

Speelbuurt 14 - G- en K-buurt

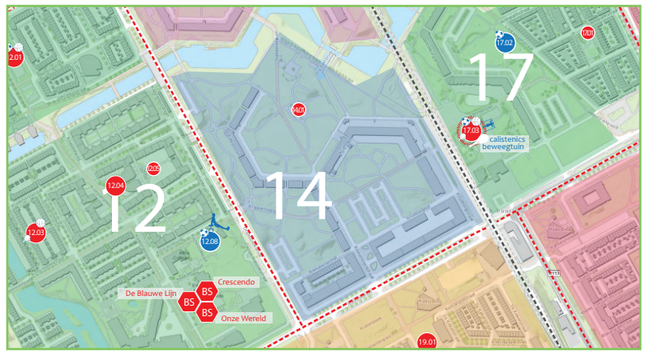

Speelbuurt 14

180.000 m²
(> 10 ha. buurt)

vraag hoger dan aanbod

SPEELPLEKKEN: **2**
- 1x WIJKPLEK
- 1x BLOKPLEK
- 0x SPEELHOEKJE
- 0x SPORTPLEK
- 0x SCHOOLPLEIN

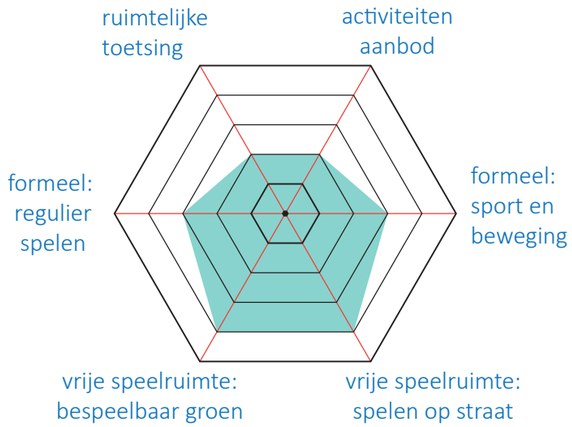

***Conclusie:** Speelbuurt voldoet niet - gebied met gemiddelde urgentie*

Speelbuurt 14 is een grote speelbuurt (18 ha.), waarbij de vraag hoger is dan het aanbod. De speelbuurt bestaat uit een honingraatflat en in het zuiden een middelhoge flat. Verder is er genoeg vrije, groene speelruimte om te spelen, bewegen en ontmoeten. Locatie 17.03 kan gezien worden als buurtplek voor speelbuurt 14. Op sport- en beweegvlak biedt deze locatie veel mogelijkheden, en het aanbod zal na de renovatie van de speelplek nog groter worden. De speelvoorzieningen op locatie 17.03 en 14.01 zijn echter kwalitatief niet goed genoeg. In deze buurt is daardoor van belang om ook te investeren in de speelbuurt zelf (zie verbetervoorstellen).







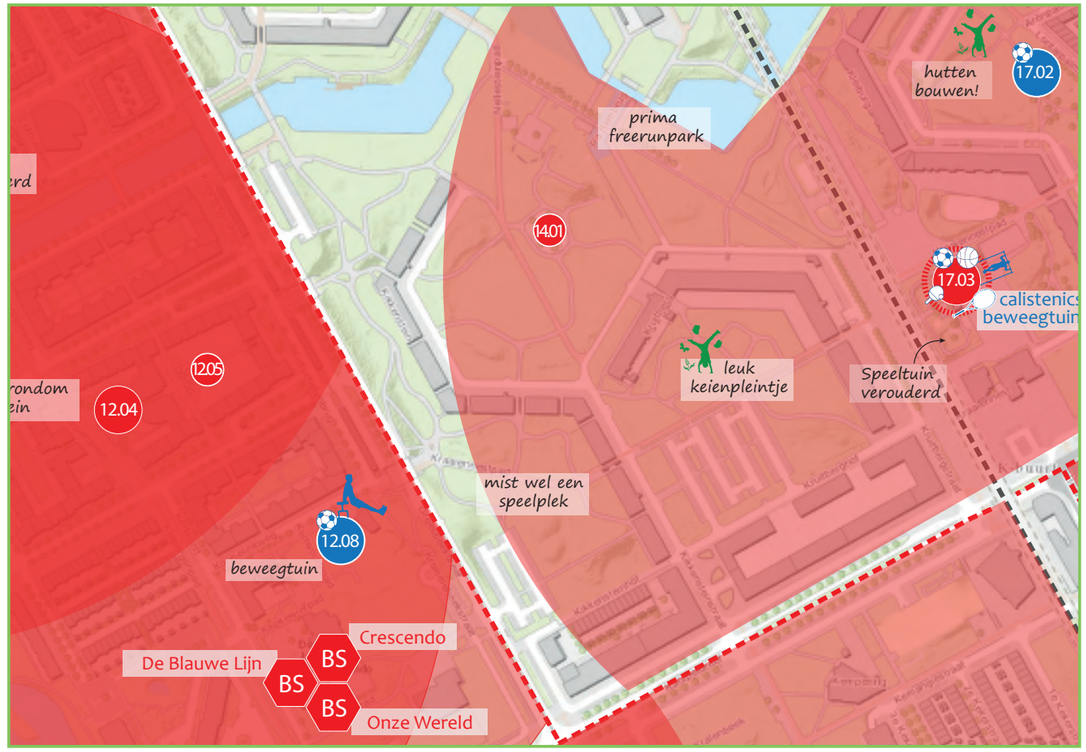

Toetsing speelbuurtmodel - ruimtelijk

In deze speelbuurt is de vraag naar speel- en sportvoorzieningen hoger dan het aanbod. Dit betekent voor de toepassing van het speelbuurtmodel dat het belangrijk is dat er voldoende buurtplekken zijn (actieradius van 400 meter) en een ruimtelijke reservering van blokplekken met een actieradius van 200 meter. Zoals op de kaart blijkt, bereiken speelplekken 17.03 een groot deel van de buurt, maar het westelijke deel niet.

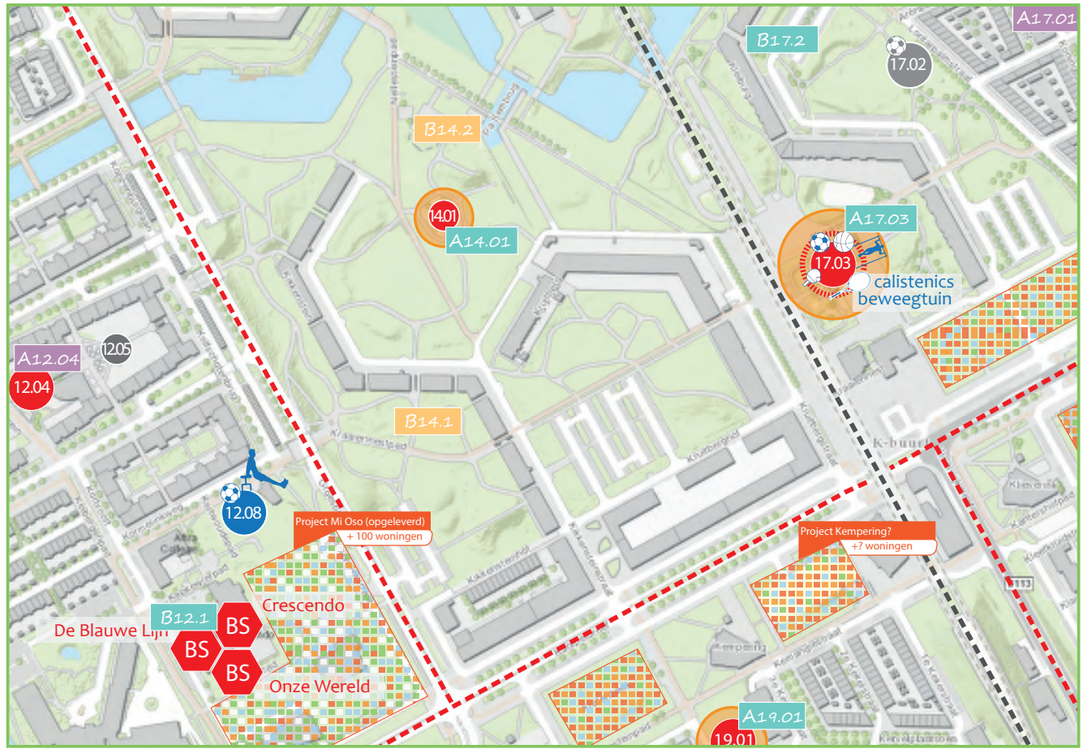

Verbetervoorstellen

A14.01 **Kikkenstein:** Bosjes verminderen om sociale veiligheid te vergroten

B14.1 **Kikkensteinhof:** Kleine speelplek toevoegen met zowel traditionele als natuurlijke speelelementen, daarbij rekening houdend met het behoud van zoveel mogelijk bebossing.

B14.2 **Nellesteinpad:** Gebied heeft potentie voor verschillende urban sports, zoals freerunning

15

Speelbuurt 15 - G-buurt

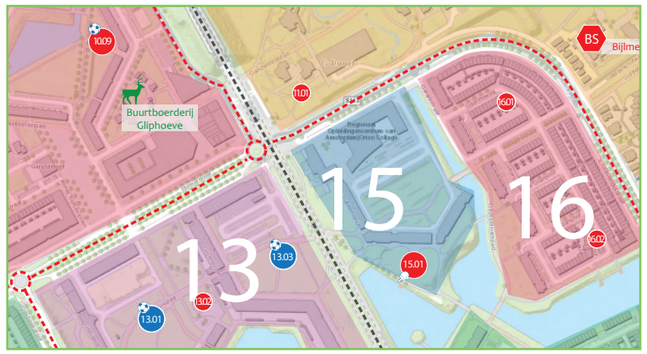

Speelbuurt 15

50.000 m²
(< 10 ha. buurt)

vraag hoger dan aanbod

SPEELPLEKKEN: **1**
- 1x BUURTPLEK
- 0x BLOKPLEK
- 0x SPEELHOEKJE
- 0x SPORTPLEK
- 0x SCHOOLPLEIN

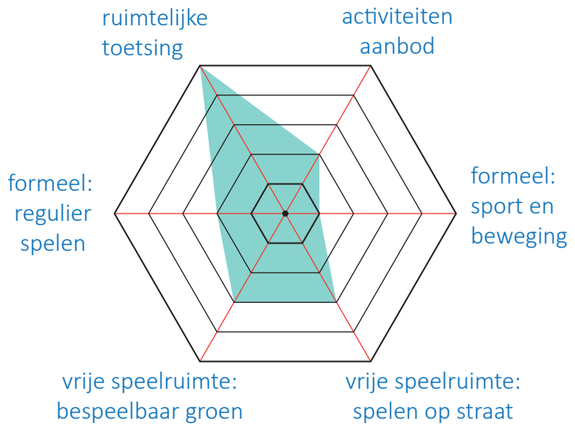

Conclusie:* *Speelbuurt voldoet niet - gebied met lage urgentie

Speelbuurt 15 is een kleine speelbuurt (5ha.) waarbij de vraag groter is dan het aanbod. De speelbuurt bestaat uit een honingraatflat met veel vrij, groene speelruimte. De enige voorziening in de speelbuurt, buurtspeelplek 15.01, biedt weinig uitdaging en avontuur. Op gebied van sporten heeft de speelbuurt alleen een tennistafel. Aangezien deze speelplek de enige is in de buurt, is het van belang om te investeren in een volwaardige buurtspeelplek met uitdagendere speel- en sportmogelijkheden.







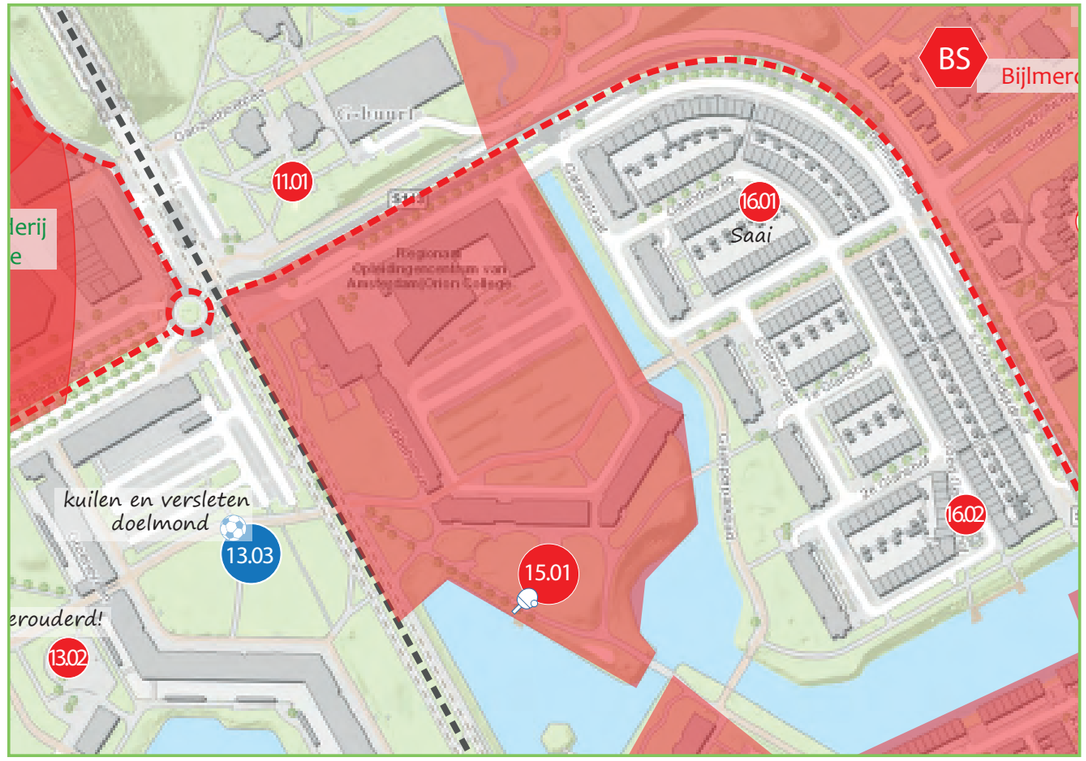

Toetsing speelbuurtmodel - ruimtelijk

Volgens het speelbuurtmodel volstaat in dit type buurt een netwerk van blokplekken (minstens 500 m² groot) waardoor iedereen binnen 200 meter op een volwaardige speelplek kan komen. Een buurtplek is niet noodzakelijk. Op de kaart hierboven is te zien dat buurtspeelplek 15.01 de gehele buurt dekt.

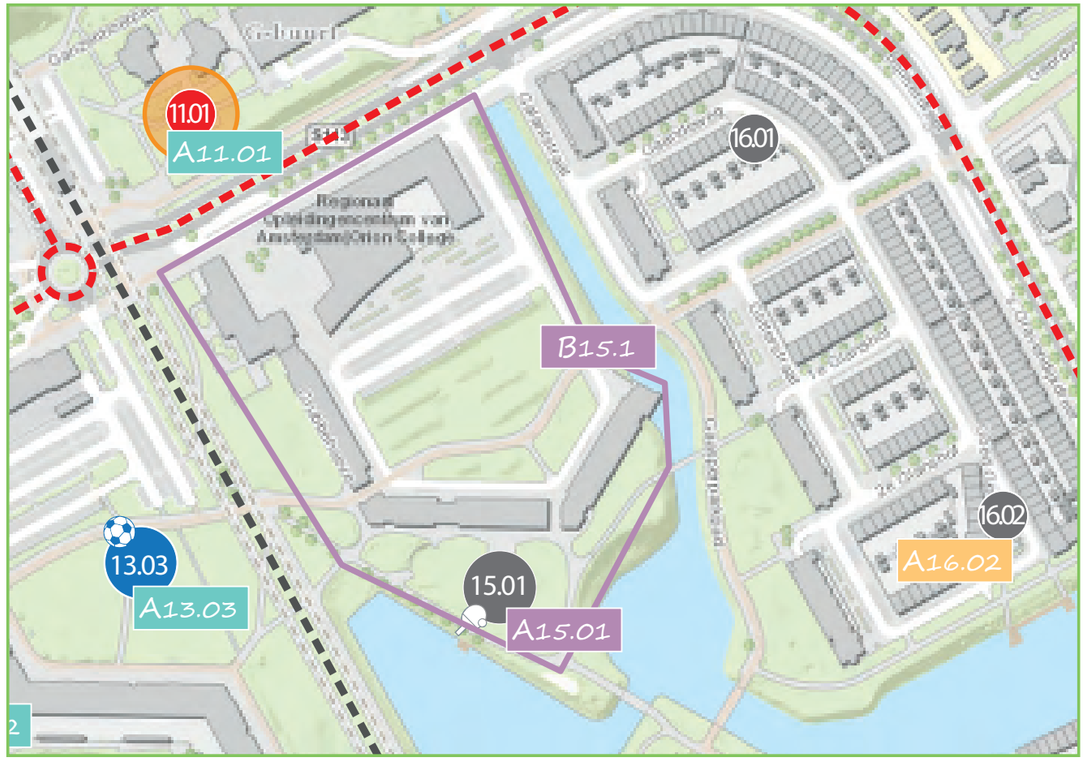

Verbetervoorstellen

A15.01 **Grubbehoeve:** Speelplek avontuurlijker inrichten, nu erg saai. Ook sport beter toevoegen bijv. pannakooi

B15.1 **Kikkensteinhof:** Handhaving verbeteren in het gebied, maar ook rondom speelplek 15.01 verbeteren. Momenteel ligt het vol met hondenpoep en wordt er gedealt.

16

Speelbuurt 16 - G-buurt

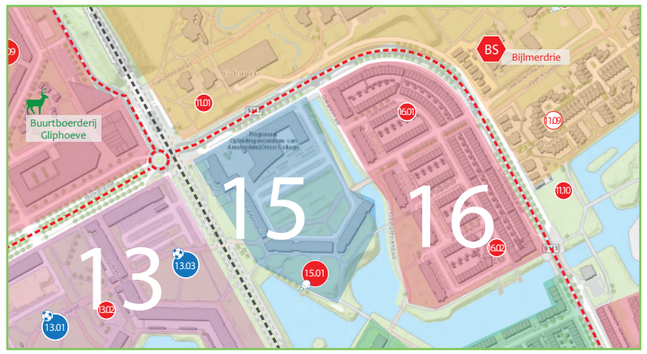

Speelbuurt 16

66.000 m²
(< 10 ha. buurt)

vraag hoger dan aanbod

SPEELPLEKKEN: **2**
- 0x BUURTPLEK
- 2x BLOKPLEK
- 0x SPEELHOEKJE
- 0x SPORTPLEK
- 0x SCHOOLPLEIN

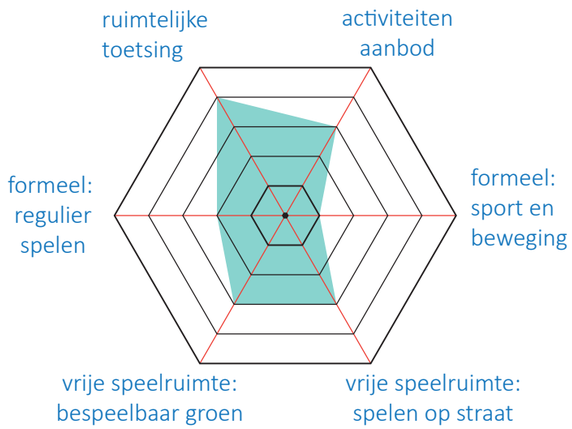

Conclusie: Speelbuurt voldoet niet - lage urgentie

Speelbuurt 15 is een kleine speelbuurt (7ha.) waarbij de vraag groter is dan het aanbod. De buurt bestaat voornamelijk uit laagbouw. Het informeel spelen op straat is voldoende, met veel autoluwe wegen en rustige pleintjes. De grote grasvelden bieden voldoende mogelijkheden om te spelen en recreëren in het groen. De blokplekken 16.01 en 16.02 zijn wat minimaal ingericht, maar dekken de buurt wel goed. Er is geen formeel sportaanbod, maar de noodzaak hiervoor kan betwist worden in verband met de wijkoverstijgende speel- en sportvoorziening 17.03 (Kraaiennnest).







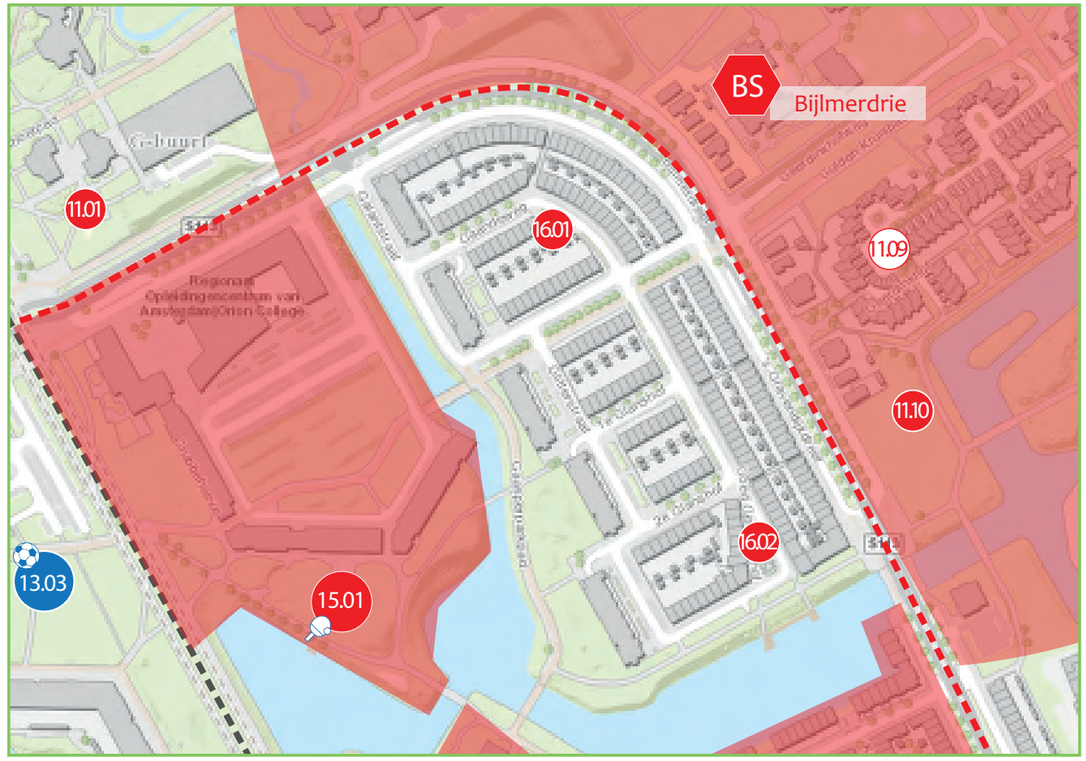

Toetsing speelbuurtmodel - ruimtelijk

Volgens het speelbuurtmodel volstaat in dit type buurt een netwerk van blokplekken (minstens 500 m² groot) waardoor iedereen binnen 200 meter op een volwaardige speelplek kan komen. Een buurtplek is niet noodzakelijk. Op de kaart hierboven is te zien dat de speelbuurt beschikt over 2 blokplekken. De actieradii van 200 meter bereiken de gehele speelbuurt.

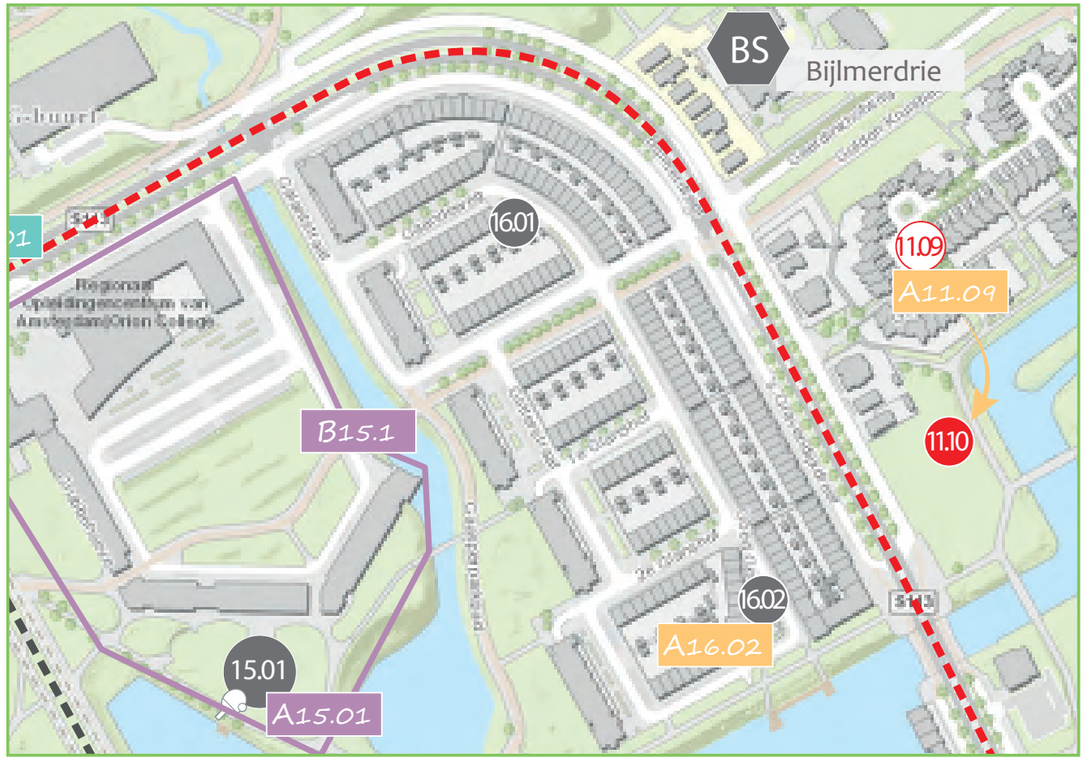

Verbetervoorstellen

A16.02 **Goed geluimd hof:** Schaduw op de speelplek creeëren om de hittebestendigheid in de zomer te verbeteren

17

Speelbuurt 17 - K-buurt

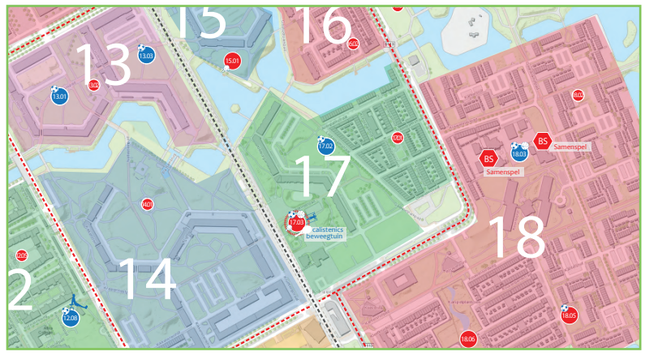

Speelbuurt 17

127.000 m²
(> 10 ha. buurt)

vraag en aanbod in balans

SPEELPLEKKEN: **3**
- 1x WIJKPLEK (MET SPORT)
- 0x BUURTPLEK
- 1x BLOKPLEK
- 0x SPEELHOEKJE
- 1x SPORTPLEK

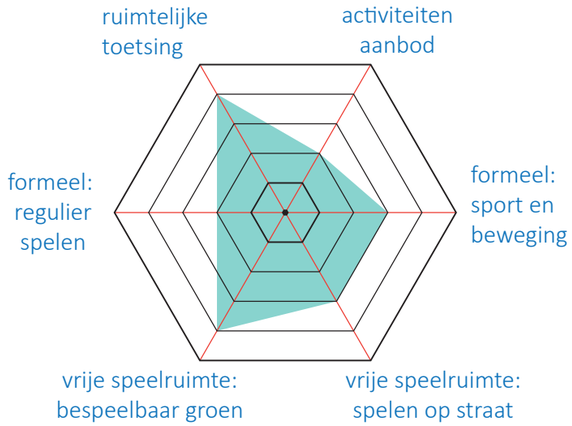

Conclusie:* *Speelbuurt voldoet vooralsnog - aandachtsgebied met hoge urgentie

Speelbuurt 17 is een grote speelbuurt (13 ha.), waarbij de vraag momenteel hoger is dan het aanbod. De speelbuurt bestaat uit een honingraatsflat met in het zuiden een middelhoge flat. Een groot deel van de buurt wordt bereikt door de wijkoverstijgende voorziening 17.03. Met name op sport- en beweegvlak biedt deze locatie veel mogelijkheden, en dat zal na de renovatie van de speelplek niet verminderen. Er is genoeg vrije, groen speelruimte. Door de geplande nieuwbouw in de buurt gaat de druk op bestaande speelplekken en openbare ruimte toenemen. Hierdoor is het van groot belang om 17.03 nog verder te ontwikkelen tot een wijkoverstijgende voorziening voor jong en oud. Momenteel is de kwaliteit van deze voorziening onvoldoende.







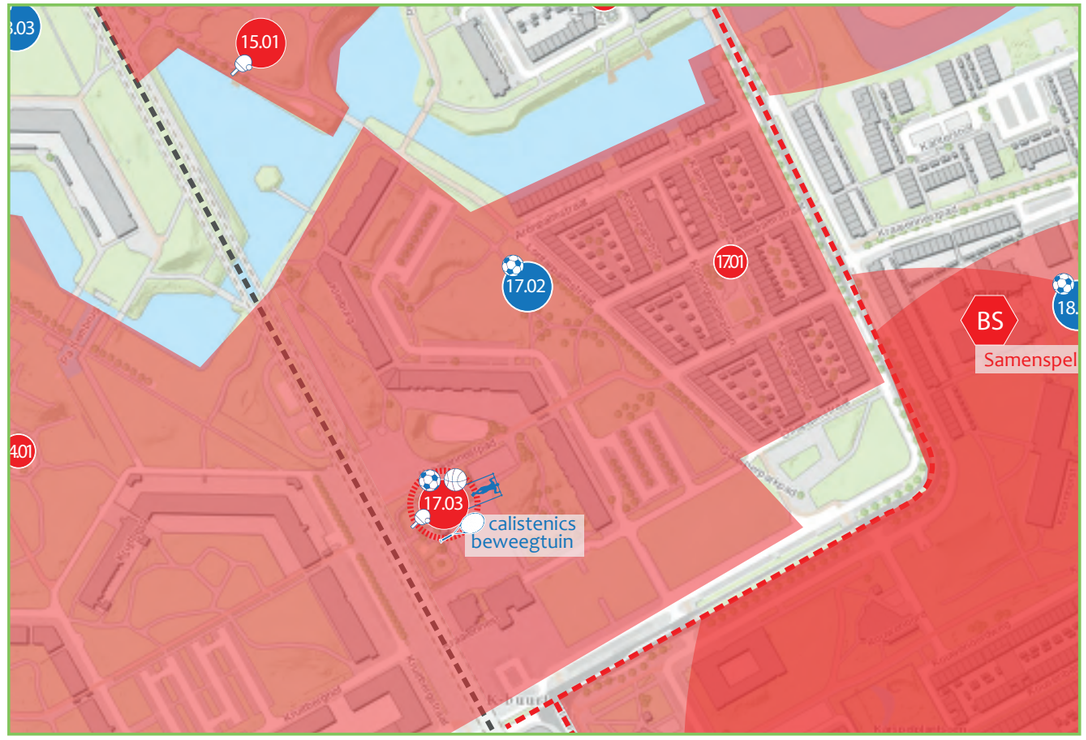

Toetsing speelbuurtmodel - ruimtelijk

In deze speelbuurt zijn vraag en aanbod redelijk in balans. Door nieuwbouw zal dit veranderen (Project K-buurt midden). Dit betekent voor de toepassing van het speelbuurtmodel dat het belangrijk is dat er voldoende buurtplekken zijn (actieradius van 400 meter) en een netwerk van ingerichte blokplekken met een actieradius van 200 meter. Zoals op de kaart te zien, bedient 17.03 de gehele buurt



Verbetervoorstellen

A17.01 **Koningspalmplein:** Speelmogelijkheden aanbieden voor de jongste doelgroep

A17.03 **Kruitberg:** Speelplek opknappen + toevoegen vele wensen bewoners voor de verbetering van deze belangrijke plek (horeca, huisje openen etc.)

B17.2 **Kruitberg:** Sportprogrammering stimuleren

18 Speelbuurt 18 - K-buurt

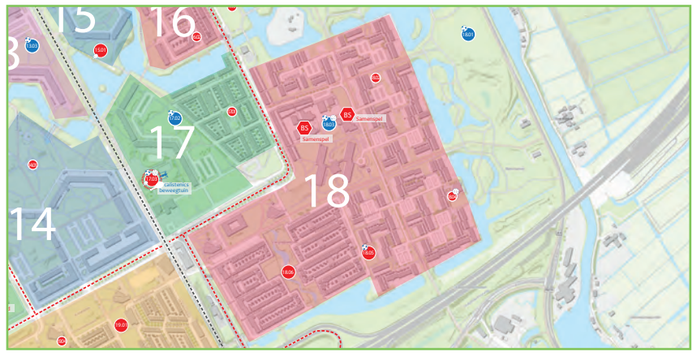

Speelbuurt 18

360.000 m²
(> 10 ha. buurt)

vraag en aanbod in balans

SPEELPLEKKEN: **7**
- 2x BUURTPLEK (1 MET SPORT)
- 2x BLOKPLEK
- 0x SPEELHOEKJE
- 2x SPORTPLEK
- 1x SCHOOLPLEINENCLUSTER

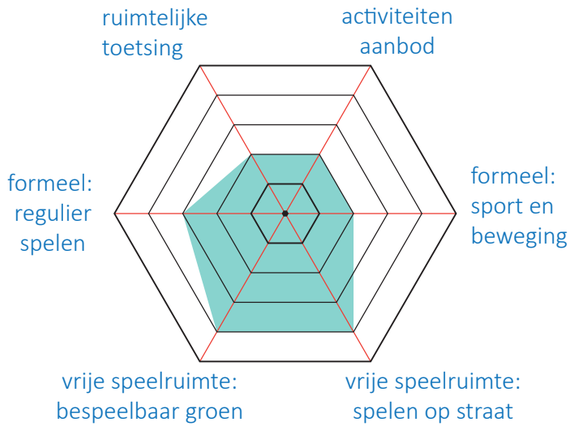

Conclusie:** **Speelbuurt voldoet niet - gebied met gemiddelde urgentie

Speelbuurt 18 is een grote speelbuurt (36 ha.), waarbij vraag en aanbod evenredig lijken te zijn. Het vele groen en de makkelijk te bereiken Bijlmerweide zorgen voor genoeg mogelijkheden om vrij en avontuurlijk te spelen. Daarnaast zijn er meerdere grote pleintjes en straten waar zonder gevaar gespeeld kan worden. De speelnorm wordt niet behaald, aangezien er in het noordelijke deel van het Kantershof geen buurtspeelplek is. Hierdoor ligt er de kans om de sportplek bij het kantershof uit te breiden tot een volwaardig speel- en sportvoorziening voor het oosten en noorden van de speelbuurt (zie verbetervoorstellen). Momenteel is de gemiddelde leeftijd in dit gebied hoog, maar door de jaren heen zal dit verjongen. Het is daardoor van belang om het sportaanbod af te stemmen op zowel jong als oud.







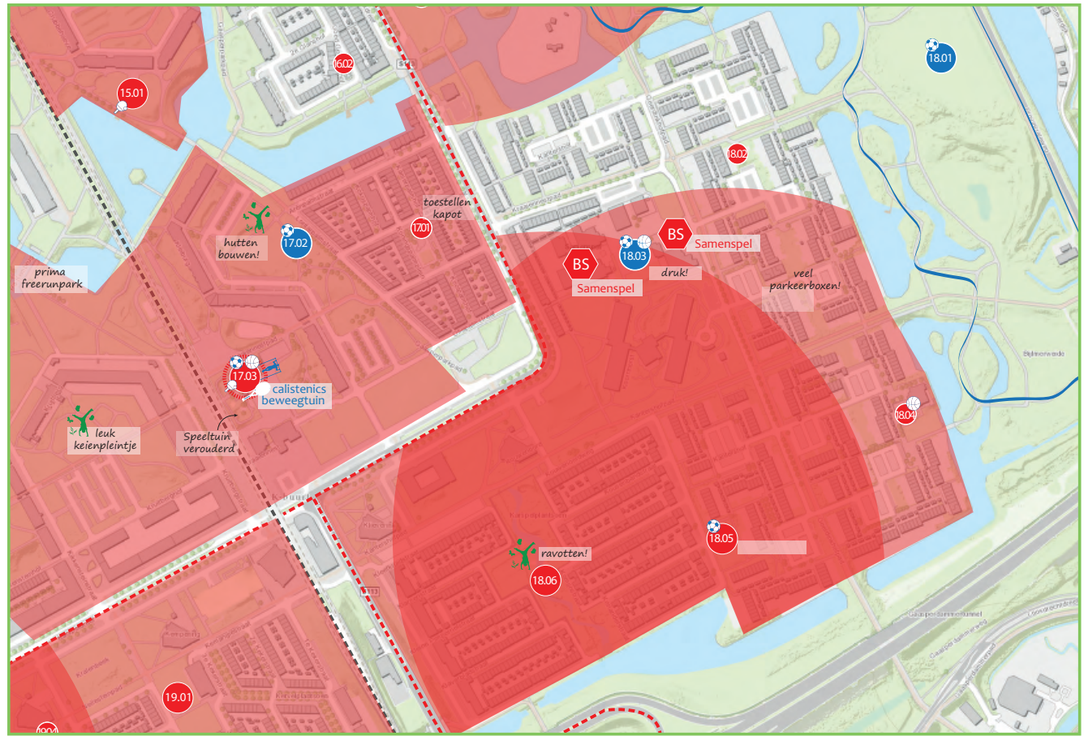

Toetsing speelbuurtmodel - ruimtelijk

In deze speelbuurt zijn vraag en aanbod redelijk in balans. Dit betekent voor de toepassing van het speelbuurtmodel dat het belangrijk is dat er voldoende buurtplekken zijn (actieradius van 400 meter) en een netwerk van ingerichte blokplekken met een actieradius van 200 meter. In de kaart hierboven is te zien dat de buurtspeelplekken 18.05 en 18.06 het noordelijke deel van het Kantershof niet bereiken. Verder is er een redelijk netwerk aan kleinere speel- en sportvoorzieningen.

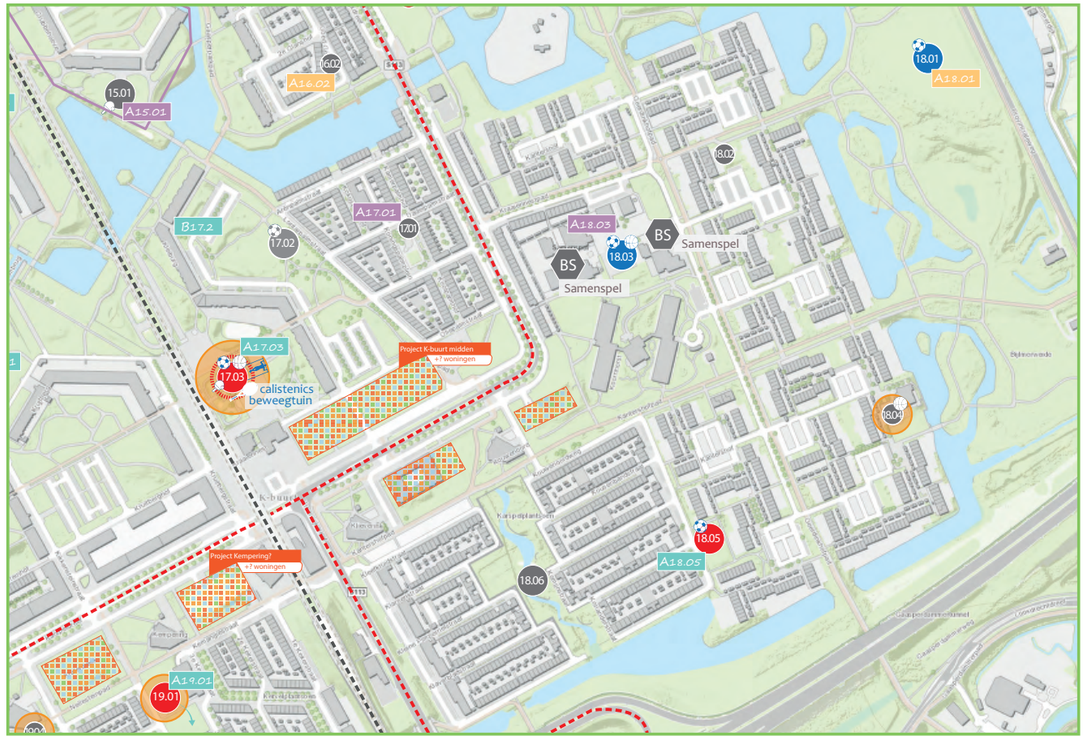

Verbetervoorstellen

A18.01 **Bijlmerweide:** Tennisveld(en) toevoegen. Voetbalveld niet noodzakelijk vanwege voetbalveld op 11.12

A18.03 **Kantershof:** Huidige sportplek opwaarderen tot volwaardige speel- en sportvoorziening voor de gehele buurt. Hierover in overleg gaan met de omliggende basisscholen.

A18.05 **Kouwenoordweg:** Bereikbaarheid van de speelplek verbeteren door aanleg verbindend pad

19

Speelbuurt 19 - K-buurt

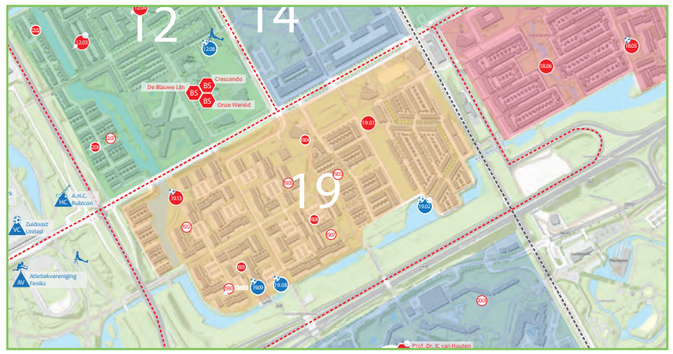

Speelbuurt 19	vraag en aanbod in balans	SPEELPLEKKEN: **6**
345.000 m² (> 10 ha. buurt)		2x BUURTPLEK (1 MET SPORT) 3x BLOKPLEK 5x SPEELHOEKJE 3x SPORTPLEK 0x SCHOOLPLEIN

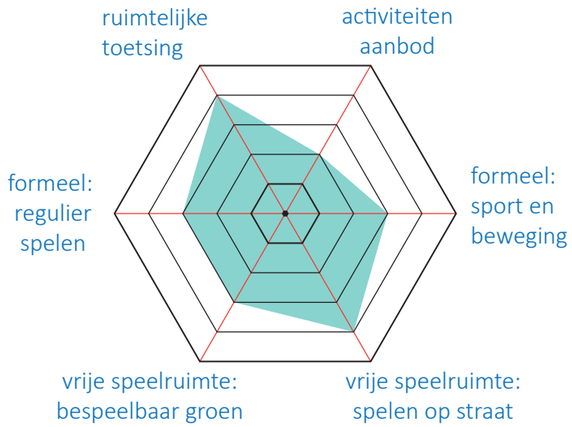

***Conclusie:** Speelbuurt voldoet, maar verbetering wenselijk - gebied met lage urgentie*

Speelbuurt 19 is een grote speelbuurt (35 ha.) waarbij de vraag en het aanbod in balans zijn. De vraag naar formele speelvoorziening is relatief laag doordat een groot deel van de speelbuurt uit laagbouw bestaat. Door de geplande nieuwbouw in de buurt gaat de druk op bestaande speelplekken en openbare ruimte toenemen. Aan de andere kant zal door het tunneldakpark meer vrije, groene ruimte komen. De huidige buurtvoorzieningen zijn voor alle bewoners in de buurt, maar de aantrekkingskracht en verblijfswaarde van deze plekken laten nog te wensen over. Het is van belang om de huidige speelvoorzieningen te verbeteren tot volwaardige speelvoorzieningen, waarbij ontmoeting en verblijf een grotere rol spelen.







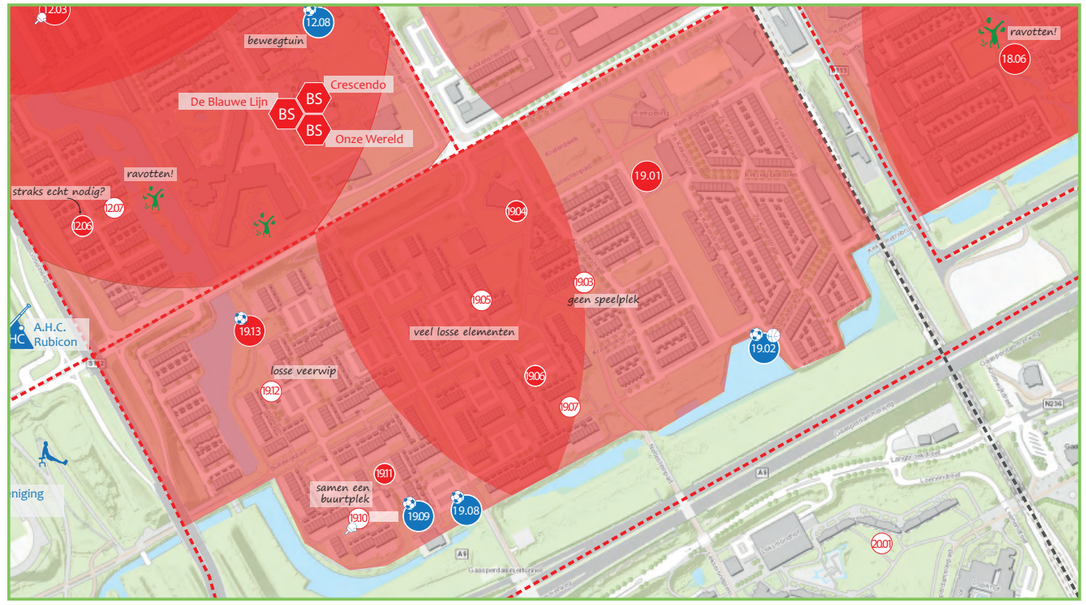

Toetsing speelbuurtmodel - ruimtelijk

In deze speelbuurt zijn vraag en aanbod nagenoeg gelijk, maar de projecten Switi en Kempering zullen naar verloop van tijd de druk op de voorzieningen vergroten. Aan de andere kant zal de ontwikkeling van het tunneldarkpark de druk op de openbare voorzieningen verlichten. Voor de toepassing van het speelbuurtmodel is het belangrijk dat er voldoende buurtplekken zijn (actieradius van 400 meter) en een netwerk van ingerichte blokplekken met een actieradius van 200 meter. In de kaart is zichtbaar dat buurtplekken 19.01 en 19.13 de gehele buurt bereiken. Daarnaast is een groot aanbod aan kleinere voorzieningen.

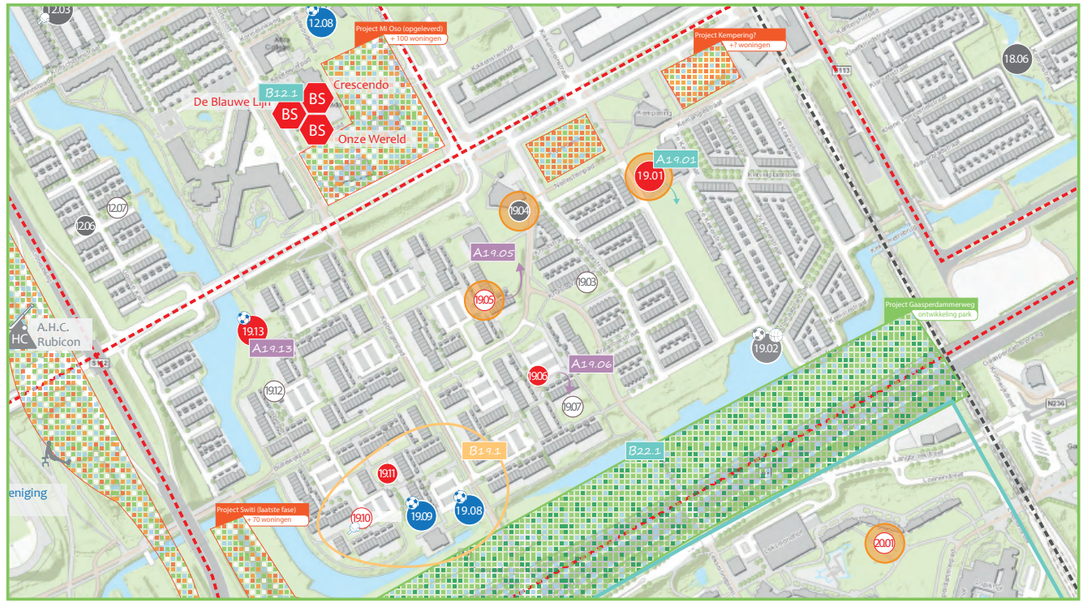

Verbetervoorstellen

A19.01 **Krombekstraat:** Huidige speelplek opwaarderen tot volwaardige speelvoorziening. De voorziening kan eventuuel verplaatst worden.

A19.05 **Kegelbergen:** Speelplek omvormen (ruimte behouden). Speeltoestel naar achterliggend veld of 19.04 verplaatsen mits herbruikbaar

A19.06 **Kegelbergen:** Speelplek omvormen (ruimte behouden). Speeltoestellen naar 19.07 verplaatsen.

A19.13 **Kegelbergen:** Uitdagende, natuurlijke speelmogelijkheden creeëren voor 9+. Daarnaast verbeteren bereikbaarheid/verbinding tussen speelbuurten via speelroute over het water.

B19.1 **Kegelbergen:** Speel- en sportvoorziening centraliseren bij 19.09 of 19.11

10 Bijlage 1: Speel- en sportplekken - Bijlmer-Oost

10 01

5 - 19



Egoli (31-14)

Wijk: E-buurt

Type Locatie: Sportplek

Veldinventarisatie

Situering	goed
Inrichting	uitstekend
Huidige staat	uitstekend
Klimaatbestendigheid	matig





10 02

5 - 18



Egoli 9 (31-13)

Wijk: E-buurt

Type Locatie: Sportplek

Veldinventarisatie

Situering	goed
Inrichting	goed
Huidige staat	goed
Klimaatbestendigheid	voldoende





10 Bijlage 1: Speel- en sportplekken - Bijlmer-Oost

10 03

5 - 18



Kelbergerpad

Wijk: E-buurt

Type Locatie: Sportplek

Veldinventarisatie

Situering	goed
Inrichting	matig
Huidige staat	goed
Klimaatbestendigheid	matig





10 04

0 - 9



Entabeni (31-02)

Wijk: E-buurt

Type Locatie: Kleine speelplek

Veldinventarisatie

Situering	goed
Inrichting	voldoende
Huidige staat	voldoende
Klimaatbestendigheid	matig





10 Bijlage 1: Speel- en sportplekken - Bijlmer-Oost

10 05

0 - 9



Emanzana (033b)

Wijk: E-buurt

Type Locatie: Kleine speelplek

Veldinventarisatie

Situering	goed
Inrichting	voldoende
Huidige staat	goed
Klimaatbestendigheid	voldoende





10 06

0 - 9



Eerste geluk (33a)

Wijk: E-buurt

Type Locatie: Kleine speelplek

Veldinventarisatie

Situering	goed
Inrichting	goed
Huidige staat	goed
Klimaatbestendigheid	uitstekend





10 Bijlage 1: Speel- en sportplekken - Bijlmer-Oost

10 08

0 - 18



Egeldonk (31-07)

Wijk: E-buurt

Type Locatie: Buurt speelplek

Veldinventarisatie

Situering	uitstekend
Inrichting	voldoende
Huidige staat	goed
Klimaatbestendigheid	goed





10 09

0 - 18



Geldershoofd (038)

Wijk: G-buurt

Type Locatie: Buurt speelplek

Veldinventarisatie

Situering	goed
Inrichting	voldoende
Huidige staat	goed
Klimaatbestendigheid	goed





10 Bijlage 1: Speel- en sportplekken - Bijlmer-Oost



Raden Adjeng Kartinistraat (066)

Wijk: G-buurt

Type Locatie: Buurt speelplek

Veldinventarisatie

Situering	goed
Inrichting	goed
Huidige staat	matig
Klimaatbestendigheid	voldoende







Sophie Redmondplein (117)

Wijk: G-buurt

Type Locatie: Speelhoekje

Veldinventarisatie

Situering	matig
Inrichting	matig
Huidige staat	goed
Klimaatbestendigheid	zwak





11 Bijlage 1: Speel- en sportplekken - Bijlmer-Oost

11 01 0 - 9



Gouden Leeuw (041)

Wijk: G-buurt

Type Locatie: Kleine speelplek

Veldinventarisatie

Situering	goed
Inrichting	voldoende
Huidige staat	voldoende
Klimaatbestendigheid	voldoende

11 02 0 - 9



Groenhoven (35-02)

Wijk: G-buurt

Type Locatie: Kleine speelplek

Veldinventarisatie

Situering	goed
Inrichting	goed
Huidige staat	uitstekend
Klimaatbestendigheid	voldoende









11 Bijlage 1: Speel- en sportplekken - Bijlmer-Oost

11 03

5 - 99



Groenhoven (35-04)

Wijk: G-buurt

Type Locatie: Sportplek

Veldinventarisatie

Situering	uitstekend
Inrichting	goed
Huidige staat	matig
Klimaatbestendigheid	goed





11 04

0 - 9



Geerdinkhof 609 (33-01)

Wijk: G-buurt

Type Locatie: Kleine speelplek

Veldinventarisatie

Situering	voldoende
Inrichting	voldoende
Huidige staat	goed
Klimaatbestendigheid	matig





11 Bijlage 1: Speel- en sportplekken - Bijlmer-Oost

11 05 0 - 4



Geerdinkhof 389 (33-02)

Wijk: G-buurt

Type Locatie: Speelhoekje

Veldinventarisatie

Situering	voldoende
Inrichting	matig
Huidige staat	voldoende
Klimaatbestendigheid	zwak

11 06 5 - 9



Geerdinkhof (037b)

Wijk: G-buurt

Type Locatie: Kleine speelplek

Veldinventarisatie

Situering	goed
Inrichting	voldoende
Huidige staat	voldoende
Klimaatbestendigheid	goed









11 Bijlage 1: Speel- en sportplekken - Bijlmer-Oost

11 07 0 - 9



Geerdinkhof (33-05)

Wijk: G-buurt

Type Locatie: Kleine speelplek

Veldinventarisatie

Situering	goed
Inrichting	goed
Huidige staat	goed
Klimaatbestendigheid	goed





11 08 0 - 18



Geerdinkhof (037)

Wijk: G-buurt

Type Locatie: Kleine speelplek

Veldinventarisatie

Situering	goed
Inrichting	voldoende
Huidige staat	voldoende
Klimaatbestendigheid	goed





11 Bijlage 1: Speel- en sportplekken - Bijlmer-Oost

11 09 0 - 4



Geerdinkhof (33-06)

Wijk: G-buurt

Type Locatie: Speelhoekje

Veldinventarisatie

Situering	goed
Inrichting	matig
Huidige staat	voldoende
Klimaatbestendigheid	matig





11 10 0 - 9



's Gravendijkdreef (039b)

Wijk: G-buurt

Type Locatie: Kleine speelplek

Veldinventarisatie

Situering	goed
Inrichting	voldoende
Huidige staat	goed
Klimaatbestendigheid	goed





11 Bijlage 1: Speel- en sportplekken - Bijlmer-Oost



Bijlmerweide (30-03)

Wijk: G-buurt

Type Locatie: Buurt speelplek

Veldinventarisatie

Situering	uitstekend
Inrichting	uitstekend
Huidige staat	goed
Klimaatbestendigheid	uitstekend



Bijlmerweide (013)

Wijk: G-buurt

Type Locatie: Sportplek

Veldinventarisatie

Situering	uitstekend
Inrichting	voldoende
Huidige staat	matig
Klimaatbestendigheid	uitstekend









12 Bijlage 1: Speel- en sportplekken - Bijlmer-Oost

12 01

0 - 18



Tulastraat (142)

Wijk: G-Buurt

Type Locatie: Buurt speelplek

Veldinventarisatie

Situering	○ ○ ○ ● ○	goed
Inrichting	○ ○ ○ ● ○	goed
Huidige staat	○ ○ ○ ● ○	goed
Klimaatbestendigheid	○ ○ ● ○ ○	voldoende





12 02

0 - 9



Gooise kant 19

Wijk: K-buurt

Type Locatie: Kleine speelplek

Veldinventarisatie

Situering	○ ○ ○ ● ○	goed
Inrichting	○ ○ ● ○ ○	voldoende
Huidige staat	○ ○ ○ ○ ●	uitstekend
Klimaatbestendigheid	○ ● ○ ○ ○	matig





12 Bijlage 1: Speel- en sportplekken - Bijlmer-Oost

12 03

0 - 18



Kemminkhorstweg (068)

Wijk: K-buurt

Type Locatie: Buurt speelplek

Veldinventarisatie

Situering	voldoende
Inrichting	voldoende
Huidige staat	goed
Klimaatbestendigheid	voldoende

12 04

0 - 9



Krimpertplein (079)

Wijk: K-buurt

Type Locatie: Buurt speelplek

Veldinventarisatie

Situering	voldoende
Inrichting	voldoende
Huidige staat	uitstekend
Klimaatbestendigheid	zwak









12 Bijlage 1: Speel- en sportplekken - Bijlmer-Oost

12 05 0 - 4



Kolfschotenstraat (072)

Wijk: K-buurt

Type Locatie: Kleine speelplek

Veldinventarisatie

Situering	goed
Inrichting	matig
Huidige staat	goed
Klimaatbestendigheid	voldoende

12 06 0 - 4



Gooisekant (thv 115) (180)

Wijk: K-buurt

Type Locatie: Kleine speelplek

Veldinventarisatie

Situering	goed
Inrichting	voldoende
Huidige staat	uitstekend
Klimaatbestendigheid	voldoende









12 Bijlage 1: Speel- en sportplekken - Bijlmer-Oost



Gooisekant (175)

Wijk: K-buurt

Type Locatie: Speelhoekje

Veldinventarisatie

Situering	goed
Inrichting	voldoende
Huidige staat	uitstekend
Klimaatbestendigheid	voldoende







Gooioord (040)

Wijk: G-buurt

Type Locatie: Sportplek

Veldinventarisatie

Situering	goed
Inrichting	voldoende
Huidige staat	matig
Klimaatbestendigheid	goed





13 Bijlage 1: Speel- en sportplekken - Bijlmer-Oost

13 02

0 - 9



Groeneveen (042)

Wijk: G-buurt

Type Locatie: Kleine speelplek

Veldinventarisatie

Situering	voldoende
Inrichting	matig
Huidige staat	matig
Klimaatbestendigheid	matig





13 03

5 - 18



Groeneveen (Nieuw)

Wijk: G-buurt

Type Locatie: Sportplek

Veldinventarisatie

Situering	goed
Inrichting	voldoende
Huidige staat	matig
Klimaatbestendigheid	goed





14 Bijlage 1: Speel- en sportplekken - Bijlmer-Oost

14 01 0 - 0



Kikkenstein (069)

Wijk: K-buurt

Type Locatie: Kleine speelplek

Veldinventarisatie

Situering	uitstekend
Inrichting	goed
Huidige staat	goed
Klimaatbestendigheid	goed





15 01 0 - 14



Grubbehoeve (044)

Wijk: G-buurt

Type Locatie: Buurt speelplek

Veldinventarisatie

Situering	uitstekend
Inrichting	voldoende
Huidige staat	goed
Klimaatbestendigheid	goed





16 Bijlage 1: Speel- en sportplekken - Bijlmer-Oost

16 01 0 - 9



Gaandeweg (036)

Wijk: G-buurt

Type Locatie: Kleine speelplek

Veldinventarisatie

Situering	goed
Inrichting	voldoende
Huidige staat	uitstekend
Klimaatbestendigheid	zwak

16 02 0 - 9



Goed Geluimd hof (039)

Wijk: G-buurt

Type Locatie: Kleine speelplek

Veldinventarisatie

Situering	goed
Inrichting	voldoende
Huidige staat	goed
Klimaatbestendigheid	matig









17 Bijlage 1: Speel- en sportplekken - Bijlmer-Oost

17 01

0 - 9



Koningspalmplein (073)

Wijk: K-buurt

Type Locatie: Kleine speelplek

Veldinventarisatie

Situering	○ ○ ○ ● ○	goed
Inrichting	○ ○ ○ ● ○	goed
Huidige staat	○ ○ ● ○ ○	voldoende
Klimaatbestendigheid	○ ● ○ ○ ○	matig





17 02

5 - 18



Lontarpalmsraat (073b)

Wijk: K-buurt

Type Locatie: Sportplek

Veldinventarisatie

Situering	○ ○ ● ○ ○	voldoende
Inrichting	○ ○ ● ○ ○	voldoende
Huidige staat	○ ○ ● ○ ○	voldoende
Klimaatbestendigheid	○ ○ ○ ● ○	goed





17 Bijlage 1: Speel- en sportplekken - Bijlmer-Oost

17 03

0 - 99



Kruitberg (081)

Wijk: K-buurt

Type Locatie: Bovenwijkse voorziening

Veldinventarisatie

Situering	goed
Inrichting	goed
Huidige staat	goed
Klimaatbestendigheid	goed





18 01

5 - 18



Bijlmerweide (30-02)

Wijk: K-buurt

Type Locatie: Sportplek

Veldinventarisatie

Situering	uitstekend
Inrichting	voldoende
Huidige staat	goed
Klimaatbestendigheid	uitstekend





18 Bijlage 1: Speel- en sportplekken - Bijlmer-Oost

180 02



Kantershof (065)

Wijk: K-buurt

Type Locatie: Kleine speelplek

Veldinventarisatie

Situering	uitstekend
Inrichting	voldoende
Huidige staat	uitstekend
Klimaatbestendigheid	voldoende





18 03



Kantershof (064)

Wijk: K-buurt

Type Locatie: Sportplek

Veldinventarisatie

Situering	goed
Inrichting	goed
Huidige staat	goed
Klimaatbestendigheid	matig





18 Bijlage 1: Speel- en sportplekken - Bijlmer-Oost

18 04



Kantershof (43-02)

Wijk: K-buurt

Type Locatie: Kleine speelplek

Veldinventarisatie

Situering	goed
Inrichting	goed
Huidige staat	goed
Klimaatbestendigheid	goed





18 05



Kouwenoordweg (077)

Wijk: K-buurt

Type Locatie: Buurt speelplek

Veldinventarisatie

Situering	goed
Inrichting	goed
Huidige staat	uitstekend
Klimaatbestendigheid	voldoende





18 Bijlage 1: Speel- en sportplekken - Bijlmer-Oost

18 06 0 - 9



Klaroenstraat (45-03)

Wijk: K-buurt

Type Locatie: Buurt speelplek

Veldinventarisatie

Situering	uitstekend
Inrichting	uitstekend
Huidige staat	goed
Klimaatbestendigheid	uitstekend

19 01 0 - 9



Krombekstraat (45-51)

Wijk: K-buurt

Type Locatie: Buurt speelplek

Veldinventarisatie

Situering	voldoende
Inrichting	voldoende
Huidige staat	goed
Klimaatbestendigheid	voldoende









19 Bijlage 1: Speel- en sportplekken - Bijlmer-Oost



3e Kekerstraat (002)

Wijk: K-buurt

Type Locatie: Sportplek

Veldinventarisatie

Situering	goed
Inrichting	uitstekend
Huidige staat	uitstekend
Klimaatbestendigheid	matig







Krombekstraat (080)

Wijk: K-buurt

Type Locatie: Speelhoekje

Veldinventarisatie

Situering	goed
Inrichting	matig
Huidige staat	goed
Klimaatbestendigheid	goed





19 Bijlage 1: Speel- en sportplekken - Bijlmer-Oost

19 04 0 - 9



Kralenbeek (078)

Wijk: K-buurt

Type Locatie: Kleine speelplek

Veldinventarisatie

Situering	goed
Inrichting	goed
Huidige staat	goed
Klimaatbestendigheid	goed





19 05 0 - 4



Kegelbergen (44-05)

Wijk: K-buurt

Type Locatie: Speelhoekje

Veldinventarisatie

Situering	voldoende
Inrichting	matig
Huidige staat	voldoende
Klimaatbestendigheid	matig





19 Bijlage 1: Speel- en sportplekken - Bijlmer-Oost



Kegelbergen (44-09)

Wijk: K-buurt

Type Locatie: Kleine speelplek

Veldinventarisatie

Situering	voldoende
Inrichting	voldoende
Huidige staat	uitstekend
Klimaatbestendigheid	zwak



Kelbergen

Wijk: K-buurt

Type Locatie: Speelhoekje

Veldinventarisatie

Situering	uitstekend
Inrichting	matig
Huidige staat	voldoende
Klimaatbestendigheid	goed









19 Bijlage 1: Speel- en sportplekken - Bijlmer-Oost



Kelbergen (067)

Wijk: K-buurt

Type Locatie: Sportplek

Veldinventarisatie

Situering	uitstekend
Inrichting	goed
Huidige staat	uitstekend
Klimaatbestendigheid	voldoende



Kegelbergen (44-07)

Wijk: K-buurt

Type Locatie: Sportplek

Veldinventarisatie

Situering	uitstekend
Inrichting	voldoende
Huidige staat	voldoende
Klimaatbestendigheid	goed









19 Bijlage 1: Speel- en sportplekken - Bijlmer-Oost

19 10



Kegelbergen (44-06)

Wijk: K-buurt

Type Locatie: Speelhoekje

Veldinventarisatie

Situering	goed
Inrichting	matig
Huidige staat	goed
Klimaatbestendigheid	voldoende





19 11



Kelbergen (44-04)

Wijk: K-buurt

Type Locatie: Kleine speelplek

Veldinventarisatie

Situering	uitstekend
Inrichting	goed
Huidige staat	goed
Klimaatbestendigheid	goed





19 Bijlage 1: Speel- en sportplekken - Bijlmer-Oost

19 12



Kelbergen (40-01b)

Wijk: K-buurt

Type Locatie: Speelhoekje

Veldinventarisatie

Situering	matig
Inrichting	matig
Huidige staat	matig
Klimaatbestendigheid	matig





19 13



Kelbergen (40-01)

Wijk: K-buurt

Type Locatie: Buurt speelplek

Veldinventarisatie

Situering	uitstekend
Inrichting	voldoende
Huidige staat	goed
Klimaatbestendigheid	goed



