Datum CIP verzonden	8-11-2018
Voorgenomen realisatieadres	Lange Vonder 22
Bijbehorende postcode	1035 JX
Timeslot	?????
Type auto	Divers
Stadsdeel	noord
Type laadlocatie	Standaard
Type netaansluiting	3 x 25A
Type laadobject(en)	EVBOX ML3162
Fiscale indeling parkeervak1	
Fiscale indeling parkeervak2	

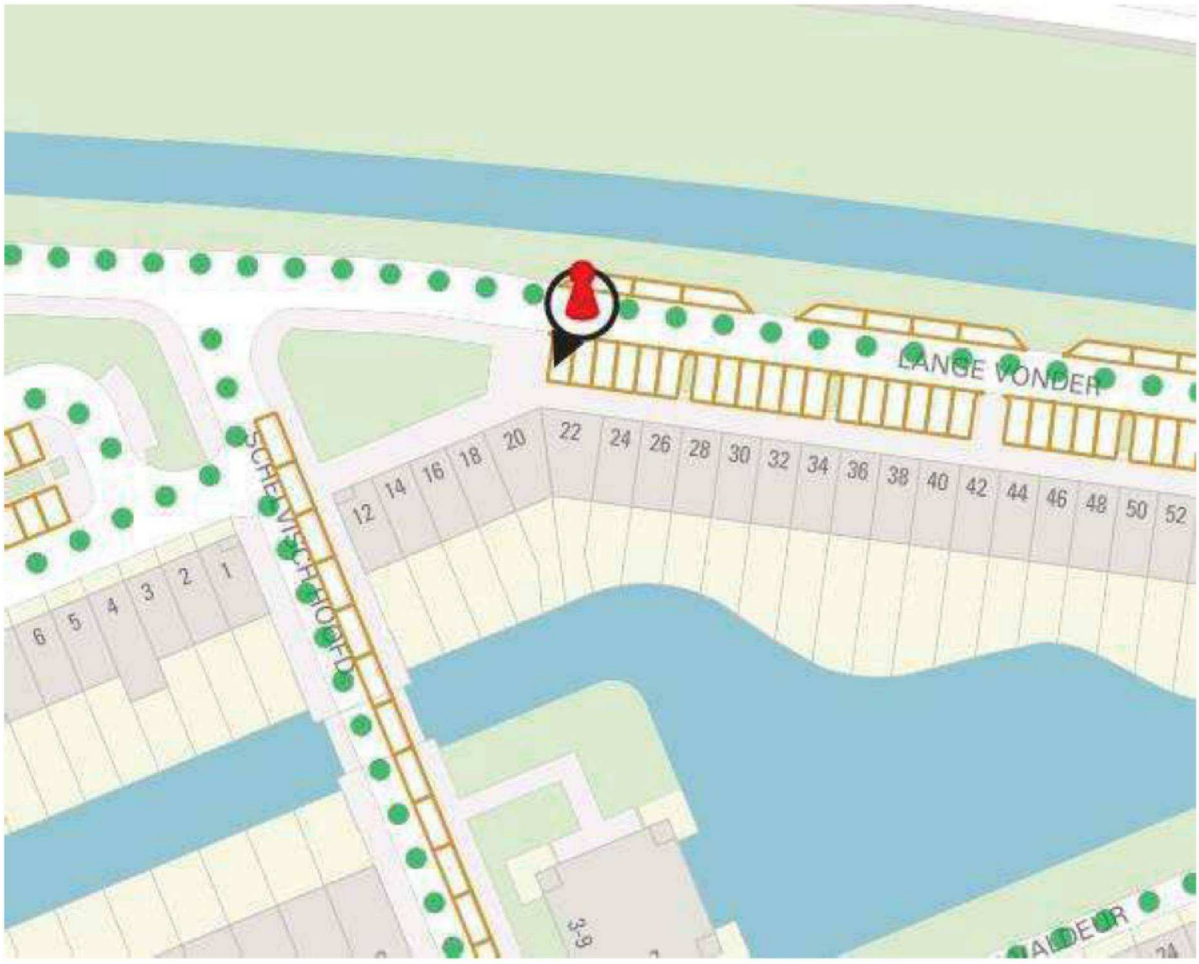


P
P

3 **2328**

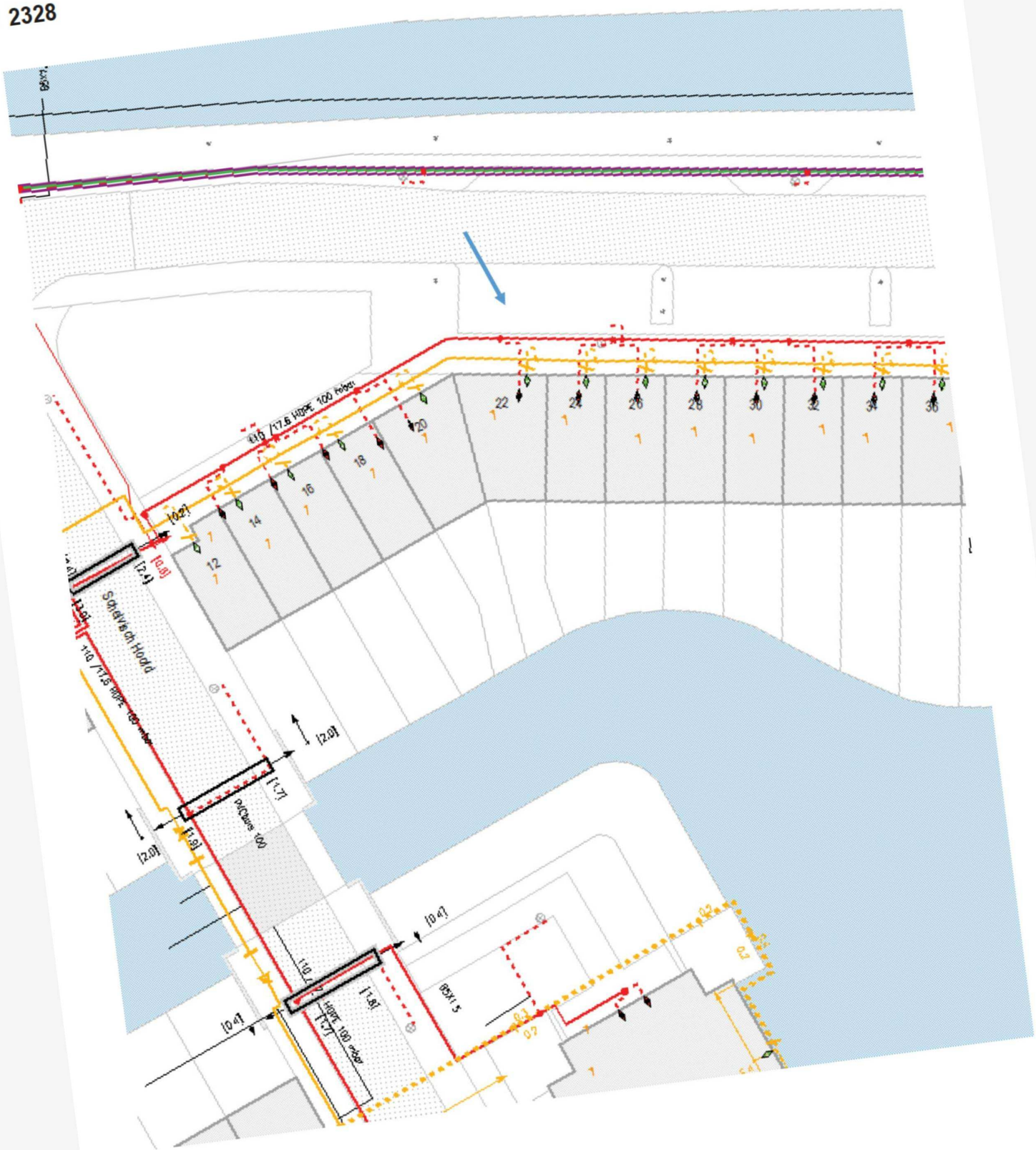

Schelvisch Hoofd
110 /17.6 HDPE 100 mbar
[0.2]
[0.8]
[2.4]
[2.0]
[1.7]
[1.9]
[0.4]
[1.8]
12
14
16
18
20
22
24
26
28
30
32
34
36

Contactgegevens Opdrachtnemer	
Naam	[redacted]
Telefoonnummer	[redacted]
E-mail	

Contactgegevens lokaal wegbeheer	
Naam	
Telefoonnummer	
E-mail	

Disclaimer i.r.t. wegbeheerder
Nader af te stemmen met gemeente Amsterdam

Gemeente Amsterdam

Plaatsingsverzoek Gemeente Amsterdam

Aanvraagadres:	**Stenen Beer 22**
Auto:	Mitsubishi Outlander
Volledig elektrisch:	Nee
Aantal punten binnen 300 meter loopafstand:	0
Behandeld door:	[redacted]

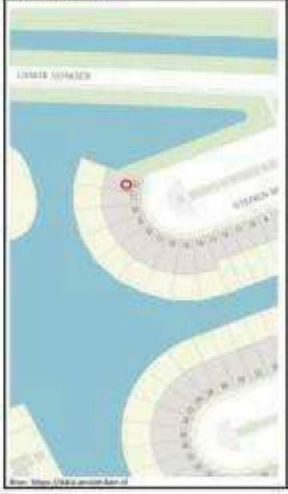



Laadgegevens
Er zijn geen openbare laadpalen geplaatst binnen 300 meter loopafstand van dit aanvraagadres.

Laadpunten in de buurt + loopafstand		
Adres laadpunt	**Loopafstand**	**Bezettingsgraad in gewenste tijdslot (+ eventuele opmerkingen)**

Laadpunten in ontwikkeling		
Adres laadpunt in ontwikkeling	**Loopafstand**	**Status**

Advies Nuon
Bijplaatsen

Reden
Aanvrager rijdt een hybride voertuig, Mitsubishi Outlander. Er is geen eigen parkeergelegenheid bij het aanvraagadres. Er staan geen openbare laadpalen binnen 300 meter loopafstand van het aanvraagadres. Het plaatsen van een publieke laadpaal in dit gebied is dan ook zeer wenselijk. Bijplaatsen.

Stadsdeel:	Noord	**SBK (buurtcombinatie):**	N55
Parkeervergunningsgebied:	/	**Timeslot:**	18:00 – 24:00 uur

Opmerkingen aanvrager
/

Kaart	
Google Maps - https://www.google.com/maps/d/viewer?mid=1UUNyUfirPoBPbtuC-qQbbMdbeQ&ll=52.400283403715813%2C4.906898708633073&z=12	Kaart Amsterdam - https://kaart.amsterdam.nl/
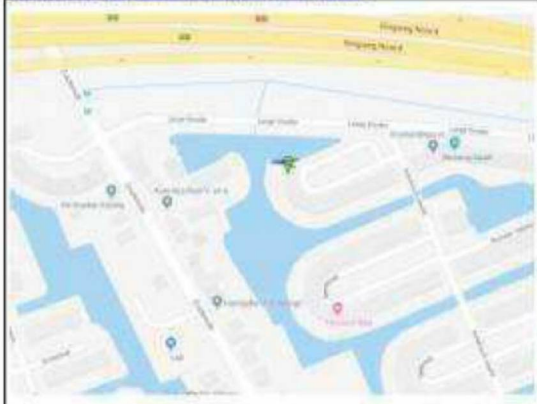	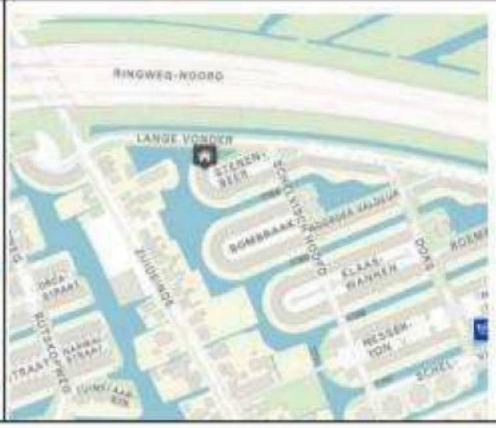

Legenda Google Maps

Blauwe kras: Aanvraagadres
Rood: Afgewezen verzoek
Groen: Bestaand laadpunt
Paars: Laadpunt in ontwikkeling (in voorbereiding netbeheerder / inplanbaar / ingepland)
Laadpunt in ontwikkeling (Locatievoorstel opmaken)
Blauw: Controle gemeente Amsterdam / stadsdeel
Zwart: Verzoek on hold
Grijs: Hier stond in het verleden een laadpunt - verwijderd