Gemeente Amsterdam

Bezoekadres
Amstel 1
1011 PN Amsterdam

Postbus 202
1000 AE Amsterdam
Telefoon 14 020
amsterdam.nl

Retouradres: Postbus 202, 1000 AE Amsterdam

5.1.2.e
5.1.2.e

Datum	15 februari 2023
Behandeld door	woocoordinatie.sdnw@amsterdam.nl
Bijlage(n)	- Relevante wetsartikelen uit Wet open overheid - Inventarislijst - 86 documenten (waaronder bijlagen)
Onderwerp	Beslissing op uw Woo-verzoek van 23 november 2022 inzake correspondentie procedure tot aanwijzing en afwijzing gemeentenmonument 5.1.2.e

Geachte heer 5.1.2.e

In uw e-mail van 23 november 2022, heeft u de gemeente Amsterdam verzocht om openbaarmaking van alle stukken en correspondentie inzake de procedure tot aanwijzing en afwijzing gemeentemonument 5.1.2.e

Wettelijk kader
Ik behandel uw verzoek als een verzoek op grond van de Wet open overheid (hierna: Woo). De relevante artikelen uit de Woo kunt u vinden in bijlage 1 bij deze brief.

Inventarisatie documenten
Op basis van uw verzoek zijn op dit moment in totaal 86 documenten (waaronder bijlagen) aangedragen. Deze documenten zijn opgenomen in een inventarislijst, die als bijlage bij dit besluit is gevoegd.

Besluit
Ik heb besloten een deel van de door u gevraagde informatie openbaar te maken. Per document is op de inventarislijst aangegeven welke uitzonderingsgronden zijn toegepast. Ook in de documenten wordt aan de hand van een code duidelijk gemaakt op welke grond de informatie is geweigerd. Onder het kopje 'Overwegingen' licht ik dit nader toe.
De inventarislijst maakt integraal onderdeel uit van het besluit.

Overwegingen
Iedereen heeft het recht om overheidsinformatie op te kunnen vragen zonder daarbij een reden te hoeven aangeven. Dit staat in het eerste artikel 1.1 van de Woo. Dit is een belangrijk recht van

de burger. Daarbij is het uitgangspunt dat overheidsinformatie openbaar is, tenzij er uitzonderingsgronden zijn die dit beperken. De uitzonderingsgronden staan in hoofdstuk 5 van de Woo. Ik moet hierbij het algemeen belang van openbaarheid afwegen tegen de belangen die de uitzonderingsgronden beschermen. In het algemeen geldt hierbij de regel dat wanneer ik informatie aan u verstrek, het openbaar is voor een ieder.

De toetsing aan de uitzonderingsgronden verloopt als volgt. Eerst kijk ik of een van de uitzonderingsgronden speelt. Dat doe ik meestal per alinea, soms per (onderdeel van een) zin. Vervolgens kijk ik wat voor soort uitzonderingsgrond het is. Als het een absolute uitzonderingsgrond is, mag ik de informatie niet verstrekken. Als het een relatieve uitzonderingsgrond is, moet ik een afweging maken tussen het algemene belang van openbaarheid en het specifieke belang dat de uitzonderingsgrond beschermt. Daarbij weegt het belang van openbaarheid zwaar. Als ik informatie weiger, moet ik goed motiveren waarom ik dat doe. Dat geldt nog sterker als de informatie ouder dan vijf jaar is.

Wanneer het gaat om informatie waar belangen van anderen bij betrokken zijn, moet ik hen de mogelijkheid geven om een zienswijze in te dienen. Dit betekent dat zij hun mening hebben kunnen geven over of de informatie wel of niet openbaar gemaakt moet worden. Het is uiteindelijk aan mij om te beslissen of ik de informatie openbaar maak.

In de inventarislijst en op de documenten heb ik opgenomen welke uitzonderingsgronden van toepassing zijn.

De economische of financiële belangen van de Staat, van andere publiekrechtelijke lichamen of de in artikel 1a, onder c en d, bedoelde bestuursorganen[1]

Op grond van artikel 5.1, tweede lid, aanhef en onder b, van de Woo kan ik geen informatie openbaar maken als dit de economische of financiële belangen van - onder meer - de gemeente beschadigt en dit belang zwaarder weegt dan het belang van openbaarheid. Openbaarmaking van de informatie kan gevolgen hebben voor een privaatrechtelijke verhouding met een onderneming of burger, bijvoorbeeld bij onderhandelingen tussen de overheid en ondernemingen of burgers.

Bij bepaalde bedragen uit bepaalde documenten is dit het geval. Ik vind dit belang in dit geval zwaarder wegen dan het belang van openbaarheid om bepaalde tarieven die in dit specifieke geval zijn gehanteerd naar buiten te brengen. Ik maak deze informatie daarom niet openbaar.

Eerbiediging van de persoonlijke levenssfeer

Op grond van artikel 5.1, tweede lid, aanhef en onder e, van de Woo kan ik geen informatie openbaar maken als dit de persoonlijke levenssfeer schaadt en dit belang zwaarder weegt dan het belang van openbaarheid. Het gaat om persoonsgegevens die (indirect) te herleiden zijn tot een persoon zoals namen, e-mailadressen, telefoonnummers en functienamen. In de documenten, waarbij 5.1.2.e staat vermeld, staan persoonsgegevens, zoals namen, e-mailadressen, functienamen en telefoonnummers. Ik vind het in dit geval belangrijk dat de

[1] c. bestuursorganen die onder de verantwoordelijkheid van de onder a en b genoemde organen werkzaam zijn; d. andere bestuursorganen, voor zover niet bij algemene maatregel van bestuur uitgezonderd.

identiteit van betrokkene niet bekend wordt omdat dit zijn of haar privacy kan schenden. Dat vind ik niet wenselijk.

Voor zover het de namen, e-mailadressen, functienamen en telefoonnummers van ambtenaren betreft is hierbij het volgende van belang. In het kader van goed werkgeverschap vind ik dat het belang van privacy zwaarder moet wegen dan het belang van openbaarheid. Dit ter bescherming van de privacy van de betrokken ambtenaren. Daarbij weegt mee dat het hier niet gaat om het opgeven van een naam aan een individuele burger die met een ambtenaar in contact treedt, maar om, openbaarmaking op grond van de Woo. Daarom maak ik deze persoonsgegevens niet openbaar.

Andere dan vertrouwelijk aan de overheid verstrekte concurrentiegevoelige bedrijfs- en fabricagegegevens

Op grond van artikel 5.1, tweede lid, aanhef en onder f, van de Woo kan ik geen informatie openbaar maken wanneer dit de bescherming van concurrentiegevoelige gegevens schaadt en dit belang zwaarder weegt dan het belang van openbaarheid. Deze uitzonderingsgrond beschermt concurrentiegevoelige bedrijfsgegevens/ fabricagegegevens die niet vertrouwelijk aan de overheid zijn verstrekt. Dit is dus een anders dan artikel 5.1, eerste lid, aanhef en onder c, van de Woo, dat vertrouwelijk verstrekte informatie beschermt. Ik moet afwegen of het belang van openbaarmaking opweegt tegen het belang om de bedrijfsgegevens te beschermen.

In de documenten waarbij in de inventarislijst, in de kolom "Woo", 5.1.2.f staat vermeld staan bedrijfsgegevens. Uit deze gegevens kunnen wetenswaardigheden worden afgeleid met betrekking tot de strategie van een onderneming. Concurrenten kunnen daar hun voordeel mee doen en dat is niet wenselijk voor de partij die de gegevens met de overheid heeft gedeeld. Ik vind dit belang zwaarder wegen dan het belang van openbaarheid. Ik maak daarom deze informatie (of hun bedrijfsnamen zodat die gegevens niet herleidbaar zijn naar die partijen) niet openbaar.

Wijze van openbaarmaking

De documenten die met dit besluit gedeeltelijk openbaar worden gemaakt treft u bij dit besluit in kopie aan.

Publicatie op website

De stukken die met dit besluit voor eenieder openbaar worden, worden gepubliceerd op de website van het Stadsarchief van de gemeente Amsterdam: https://archief.amsterdam/.

Namens het college van burgemeester en wethouders van Amsterdam,

5.1.2.e

Mevrouw E.J.M. Plasmeijer
Stadsdeelsecretaris stadsdeel Nieuw-West
Gemeente Amsterdam

Niet mee eens?

Bezwaar
Bent u het niet eens met dit besluit? Dan kunt u binnen zes weken na de bekendmaking van dit besluit bezwaar maken. Als datum van uw bezwaar geldt de poststempel op uw bezwaarschrift.

Stuur uw bezwaarschrift naar:
Gemeente Amsterdam
T.a.v. Juridisch Bureau
Postbus 483
1000 AL AMSTERDAM

Vermeld in uw bezwaarschrift altijd:
- uw naam, adres en telefoonnummer
- de datum waarop u het bezwaarschrift schrijft en uw handtekening
- het besluit waartegen u bezwaar maakt, met datum en kenmerk van het besluit
- waarom u bezwaar maakt.

Na ontvangst informeert de gemeente u over de manier waarop zij uw bezwaarschrift gaat behandelen.
U kunt ook online bezwaar maken via www.amsterdam.nl/bezwaar/jb .

Schorsende werking
Het indienen van een bezwaarschrift heeft geen schorsende werking.
Dat wil zeggen: het besluit waartegen u bezwaar maakt, blijft geldig totdat over uw bezwaar is beslist.

Spoed? Voorlopige voorziening
Bij grote spoed kunt u (tegen kosten) een zogeheten voorlopige voorziening aanvragen. Dat is een spoedprocedure waarmee het genomen besluit tijdelijk kan worden ingetrokken en/of andere maatregelen kunnen worden getroffen. Een voorlopige voorziening vraagt u aan bij:
de Voorzieningenrechter van de Rechtbank Amsterdam
Afdeling Publiekrecht - teams bestuursrecht
Postbus 75850
1070 AW AMSTERDAM

Dat kan ook via http://loket.rechtspraak.nl/bestuursrecht. Daarvoor hebt u een DigiD nodig. Op deze site vindt u ook meer informatie.

Bijlage 1 – Relevante artikelen uit de Woo

Artikel 1.1 Recht op toegang

Eenieder heeft recht op toegang tot publieke informatie zonder daartoe een belang te hoeven stellen, behoudens bij deze wet gestelde beperkingen.

Artikel 2.1 Begripsbepalingen

In deze wet en de daarop berustende bepalingen wordt verstaan onder:

document:
een door een orgaan, persoon of college als bedoeld in artikel 2.2, eerste lid, opgemaakt of ontvangen schriftelijk stuk of ander geheel van vastgelegde gegevens dat naar zijn aard verband houdt met de publieke taak van dat orgaan, die persoon of dat college;

milieu-informatie:
hetgeen daaronder wordt verstaan in artikel 19.1a van de Wet milieubeheer;

Onze Minister:
Onze Minister van Binnenlandse Zaken en Koninkrijksrelaties;

publieke informatie:
informatie neergelegd in documenten die berusten bij een orgaan, persoon of college als bedoeld in artikel 2.2, eerste lid, of informatie die krachtens artikel 2.3 door een bestuursorgaan kan worden gevorderd.

Artikel 4.1 Verzoek

1. Eenieder kan een verzoek om publieke informatie richten tot een bestuursorgaan of een onder verantwoordelijkheid van een bestuursorgaan werkzame instelling, dienst of bedrijf. In het laatste geval beslist het verantwoordelijke bestuursorgaan op het verzoek.
2. Een verzoek kan mondeling of schriftelijk worden ingediend en kan elektronisch worden verzonden op de door het bestuursorgaan aangegeven wijze.
3. De verzoeker behoeft bij zijn verzoek geen belang te stellen.
4. De verzoeker vermeldt bij zijn verzoek de aangelegenheid of het daarop betrekking hebbende document, waarover hij informatie wenst te ontvangen.
5. Indien een verzoek te algemeen geformuleerd is, verzoekt het bestuursorgaan binnen twee weken na ontvangst van het verzoek de verzoeker om het verzoek te preciseren en is het de verzoeker daarbij behulpzaam.
6. Het bestuursorgaan kan besluiten een verzoek niet te behandelen, indien de verzoeker niet meewerkt aan een verzoek tot precisering als bedoeld het vijfde lid. In afwijking van artikel 4:5, vierde lid, van de Algemene wet bestuursrecht wordt het besluit om het verzoek niet te behandelen aan de verzoeker bekendgemaakt binnen twee weken nadat het verzoek is gepreciseerd of nadat de daarvoor gestelde termijn ongebruikt is verstreken.
7. Een verzoek om informatie wordt ingewilligd met inachtneming van het bepaalde in hfdstuk 5.

5.1 Uitzonderingen

1. Het openbaar maken van informatie ingevolge deze wet blijft achterwege voor zover dit:
a. de eenheid van de Kroon in gevaar zou kunnen brengen;
b. de veiligheid van de Staat zou kunnen schaden;
c. bedrijfs- en fabricagegegevens betreft die door natuurlijke personen of rechtspersonen vertrouwelijk aan de overheid zijn meegedeeld;

d. persoonsgegevens betreft als bedoeld in paragraaf 3.1 onderscheidenlijk paragraaf 3.2 van de Uitvoeringswet Algemene verordening gegevensbescherming, tenzij de betrokkene uitdrukkelijk toestemming heeft gegeven voor de openbaarmaking van deze persoonsgegevens of deze persoonsgegevens kennelijk door de betrokkene openbaar zijn gemaakt;
e. nummers betreft die dienen ter identificatie van personen die bij wet of algemene maatregel van bestuur zijn voorgeschreven als bedoeld in artikel 46 van de Uitvoeringswet Algemene verordening gegevensbescherming, tenzij de verstrekking kennelijk geen inbreuk op de levenssfeer maakt.
2. Het openbaar maken van informatie blijft eveneens achterwege voor zover het belang daarvan niet opweegt tegen de volgende belangen:
a. de betrekkingen van Nederland met andere landen en staten en met internationale organisaties;
b. de economische of financiële belangen van de Staat, andere publiekrechtelijke lichamen of bestuursorganen, in geval van milieu-informatie slechts voor zover de informatie betrekking heeft op handelingen met een vertrouwelijk karakter;
c. de opsporing en vervolging van strafbare feiten;
d. de inspectie, controle en toezicht door bestuursorganen;
e. de eerbiediging van de persoonlijke levenssfeer;
f. de bescherming van andere dan in het eerste lid, onderdeel c, genoemde concurrentiegevoelige bedrijfs- en fabricagegegevens;
g. de bescherming van het milieu waarop deze informatie betrekking heeft;
h. de beveiliging van personen en bedrijven en het voorkomen van sabotage;
i. het goed functioneren van de Staat, andere publiekrechtelijke lichamen of bestuursorganen.
3. Indien een verzoek tot openbaarmaking op een van de in het tweede lid genoemde gronden wordt afgewezen, bevat het besluit hiervoor een uitdrukkelijke motivering.
4. Openbaarmaking kan tijdelijk achterwege blijven, indien het belang van de geadresseerde van de informatie om als eerste kennis te nemen van de informatie dit kennelijk vereist. Het bestuursorgaan doet mededeling aan de verzoeker van de termijn waarbinnen de openbaarmaking alsnog zal geschieden.
5. In uitzonderlijke gevallen kan openbaarmaking van andere informatie dan milieu-informatie voorts achterwege blijven indien openbaarmaking onevenredige benadeling toebrengt aan een ander belang dan genoemd in het eerste of tweede lid en het algemeen belang van openbaarheid niet tegen deze benadeling opweegt. Het bestuursorgaan baseert een beslissing tot achterwege laten van de openbaarmaking van enige informatie op deze grond ten aanzien van dezelfde informatie niet tevens op een van de in het eerste of tweede lid genoemde gronden.
6. Het openbaar maken van informatie blijft in afwijking van het eerste lid, onderdeel c, in geval van milieu-informatie eveneens achterwege voor zover daardoor het in het eerste lid, onderdeel c, genoemde belang ernstig geschaad wordt en het algemeen belang van openbaarheid van informatie niet opweegt tegen deze schade.
7. Het eerste en tweede lid zijn niet van toepassing op milieu-informatie die betrekking heeft op emissies in het milieu.

Artikel 5.2 Persoonlijke beleidsopvattingen

1. In geval van een verzoek om informatie uit documenten, opgesteld ten behoeve van intern beraad, wordt geen informatie verstrekt over daarin opgenomen persoonlijke beleidsopvattingen. Onder persoonlijke beleidsopvattingen worden verstaan ambtelijke adviezen, visies, standpunten en overwegingen ten behoeve van intern beraad, niet zijnde feiten, prognoses, beleidsalternatieven, de gevolgen van een bepaald beleidsalternatief of andere onderdelen met een overwegend objectief karakter.
2. Het bestuursorgaan kan over persoonlijke beleidsopvattingen met het oog op een goede en democratische bestuursvoering informatie verstrekken in niet tot personen herleidbare vorm. Indien degene die deze opvattingen heeft geuit of zich erachter heeft gesteld, daarmee heeft ingestemd, kan de informatie in tot personen herleidbare vorm worden verstrekt.
3. Onverminderd het eerste en tweede lid wordt uit documenten opgesteld ten behoeve van formele bestuurlijke besluitvorming door een minister, een commissaris van de Koning, Gedeputeerde Staten, een gedeputeerde, het college van burgemeester en wethouders, een burgemeester en een wethouder, informatie verstrekt over persoonlijke beleidsopvattingen in niet tot personen herleidbare vorm, tenzij het kunnen voeren van intern beraad onevenredig wordt geschaad.

4. In afwijking van het eerste lid wordt bij milieu-informatie het belang van de bescherming van de persoonlijke beleidsopvattingen afgewogen tegen het belang van openbaarmaking. Informatie over persoonlijke beleidsopvattingen kan worden verstrekt in niet tot personen herleidbare vorm. Indien degene die deze opvattingen heeft geuit of zich erachter heeft gesteld, daarmee heeft ingestemd, kan de informatie in tot personen herleidbare vorm worden verstrekt.

Bijlage 2 - Inventarislijst

Documentnr.	Datum		Soort document	Onderwerp	Beoordeling	Woo	Afzender	Ontvanger
1	2-9-2010		Rapport	34637_1291198099938_5.1.2,e _asbestinventarisatie	Deels openbaar	5.1.2,e 5.1.2,f	Amsterdam	Amsterdam
1a			Bijlage	34637_1291198166145_5.1.2,e _foto_0001	Deels openbaar	5.1.2,e	Amsterdam	Amsterdam
1b			Bijlage	34637_1291198217129_5.1.2,e situatieschets_0001			Amsterdam	Amsterdam
2	3-9-2010		Rapport	34637_1291198260000_5.1.2,e _vgm	Deels openbaar	5.1.2,e 5.1.2,f	Amsterdam	Amsterdam
3	26-11-2010		Formulier	34637_1291202356665_papierenformulier	Deels openbaar	5.1.2,e	Amsterdam	Amsterdam
4	26-11-2010		Formulier	34637_1291202356704_publiceerbareaanvraag	Deels openbaar	5.1.2,e	Amsterdam	Amsterdam
5	28-6-2019	16 03	E-mail	FW ingebrekestelling 5.1.2,e	Deels openbaar	5.1.2,e	Amsterdam	Amsterdam
5a			Bijlage	Advies 5.1.2,e	Deels openbaar	5.1.2,e 5.1.2,f	Amsterdam	Amsterdam
6	28-9-2020	15 55	E-mail	Re ordewaardering en cultuurhistorische waarde van 5.1.2,e	Deels openbaar	5.1.2,e	Amsterdam	Amsterdam
7	3-11-2020	12:28	E-mail	RE ordewaardering en cultuurhistorische waarde van5.1.2,e	Deels openbaar	5.1.2,e	Amsterdam	Amsterdam
8	8-3-2022	20 54	Tekening	B002.OLO6805487 Situatietekening	Deels openbaar	5.1.2,e	Amsterdam	Amsterdam
9	17-3-2022		Formulier	6805487_1647521476559_papierenformulier.pdf D2022-03-026058	Deels openbaar	5.1.2,b 5.1.2,e 5.1.2,f	Amsterdam	Amsterdam
10	17-3-2022		Formulier	B001.OLO6805487 Publiceerbare anvraagformulier	Deels openbaar	5.1.2,e	Amsterdam	Amsterdam
11	17-3-2022		Formulier	B005.OLO6805487 Kopie aanvraag watervergunning	Deels openbaar	5.1.2,e 5.1.2,f	Amsterdam	Amsterdam
12	17-3-2022		Formulier	Sloterweg-734_watervergunning oppervlaktewaterlichaam dempen_17	Deels openbaar	5.1.2,e 5.1.2,f	Amsterdam	Amsterdam
13	17-3-2022		Formulier	Sloterweg 734 duikerbrug D2018003_I33463815 oppervlaktewaterlichaam graven	Deels openbaar	5.1.2,b 5.1.2,e 5.1.2,f	Amsterdam	Amsterdam
14	17-3-2022		Formulier	Sloterweg-734_watervergunning -waterkering	Deels openbaar	5.1.2,e 5.1.2,f	Amsterdam	Amsterdam
15	17-3-2022		Formulier	6805487_1647521476559_papierenformulier.pdf D2022	Deels openbaar	5.1.2,b 5.1.2,e 5.1.2,f	Amsterdam	Amsterdam
16	25-3-2022		Formulier	Wabo-adviesformulier VTH en RD	Deels openbaar	5.1.2,e	Amsterdam	Amsterdam
17	25-3-2022		Formulier	1347 D2022-03-039389 verslag bevindingen 1	Deels openbaar	5.1.2,e	Amsterdam	Amsterdam
18	25-3-2022		Formulier	1347 D2022-03-039390 verslag bevindingen 2 (Document is identiek aan documentnummer 17. Om te voorkomen dat er onnodige kopieën van eenzelfde document wordt meegestuurd is dit document derhalve verwijderd.)	Deels openbaar	5.1.2,e	Amsterdam	Amsterdam
19	25-3-2022		Formulier	1347 D2022-03-039391 verslag bevindingen 3	Deels openbaar	5.1.2,e	Amsterdam	Amsterdam
20	25-3-2022		Memo	BestekArcheologie			Amsterdam	Amsterdam
21	25-3-2022		Brief	2022-03-25 OLO 6805487 ontvangstbevestiging en verzoek om aanvullende gegevens	Deels openbaar	5.1.2,e	Amsterdam	Amsterdam
22	25-3-2022		Brief	Standaard planschadeovereenkomst	Deels openbaar	5.1.2,e	Amsterdam	Amsterdam
23	25-3-2022	15:23	E-mail	FW OLO6805487 Ontvangstbevestiging en verzoek om aanvullende gegevens (Bijlage behorende bij dit document is identiek aan documentnummer 21. Om te voorkomen dat er onnodige kopieën van eenzelfde document wordt meegestuurd is dit document derhalve verwijderd.)	Deels openbaar	5.1.2,e	Amsterdam	Amsterdam
24	6-4-2022		Rapport	B003.OLO6805487 Archeologische waardenstelling	Deels openbaar	5.1.2,b 5.1.2,e	Amsterdam	Amsterdam
25	6-4-2022		Brief	Selectiebesluit sanering 5.1.2,e	Deels openbaar	5.1.2,e	Amsterdam	Amsterdam
26	6-4-2022	20:26	E-mail	RE Archeologie 5.1.2,e (Bijlagen behorende bij dit document zijn identiek aan documentnummers 20, 21, 24 en 25. Om te voorkomen dat er onnodige kopieën van eenzelfde document wordt meegestuurd zijn deze documenten derhalve verwijderd.)	Deels openbaar	5.1.2,e	Amsterdam	Amsterdam

27	7-4-2022	9 05	E-mail	FW Archeologie 5.1.2,e (Bijlagen behorende bij dit document zijn identiek aan documentnummers 20, 21, 24 en 25. Om te voorkomen dat er onnodige kopieën van eenzelfde document wordt meegestuurd zijn deze documenten derhalve verwijderd.)	Deels openbaar	5.1.2,e	Amsterdam	Amsterdam
28	7-4-2022	9:15	E-mail	RE Archeologie 5.1.2,e	Deels openbaar	5.1.2,e	Amsterdam	Amsterdam
29	7-4-2022	15:27	E-mail	OLO6805487 5.1.2,e (Alle bijlagen behorende bij dit document zijn identiek aan de tot document 25 geinventariseere documenten. Om te voorkomen dat er onnodige kopieën van eenzelfde document wordt meegestuurd zijn deze documenten derhalve verwijderd.)	Deels openbaar	5.1.2,e	Amsterdam	Amsterdam
30	28-4-2022	10:47	E-mail	FW OLO6805487 5.1.2,e (Alle bijlagen behorende bij dit document zijn identiek aan de tot document 25 hiervoor genoemde documenten. Om te voorkomen dat er onnodige kopieën van eenzelfde document wordt meegestuurd zijn deze documenten derhalve verwijderd.)	Deels openbaar	5.1.2,e	Amsterdam	Amsterdam
31	2-5-2022	15:34	E-mail	RE Archeologie 5.1.2,e	Deels openbaar	5.1.2,e	Amsterdam	Amsterdam
32	6-5-2022	11:34	E-mail	FW Archeologie 5.1.2,e	Deels openbaar	5.1.2,e	Amsterdam	Amsterdam
33	6-5-2022	11:34	E-mail	RE Archeologie 5.1.2,e	Deels openbaar	5.1.2,e	Amsterdam	Amsterdam
34	6-5-2022	12 06	E-mail	Re FW Archeologie 5.1.2,e	Deels openbaar	5.1.2,e	Amsterdam	Amsterdam
35	13-5-2022	16:33	E-mail	RE Archeologie 5.1.2,e	Deels openbaar	5.1.2,e	Amsterdam	Amsterdam
36	17-5-2022		Brief	Verlenging beslistermijn voor omgevingsvergunning	Deels openbaar	5.1.2,e 5.1.2,f	Amsterdam	Amsterdam
37	17-5-2022	10 50	E-mail	OLO6805487 Verlengen beslistermijn 5.1.2,e (Bijlage behorende bij dit document betreft een conceptversie van documentnr. 38b. Om te voorkomen dat er onnodige kopieën van vrijwel eenzelfde document wordt meegestuurd is dit document derhalve verwijderd.)	Deels openbaar	5.1.2,e 5.1.2,f	Amsterdam	Amsterdam
38	24-5-2022	20:44	E-mail	RE OLO6805487 Verlengen beslistermijn 5.1.2,e	Deels openbaar	5.1.2,e 5.1.2,f	Derden	Amsterdam
38a			Bijlage	RE Melding voor het saneren van een perceel en plaatsen van een dam met duiker ter hoogte van 5.1.2,e n Amsterdam moet aanvraag watervergunning worden.	Deels openbaar	5.1.2,e 5.1.2,f	Derden	Amsterdam
38b			Bijlage	Stabiliteit kavel 5.1.2,e definitief_incl_bijlagen	Deels openbaar	5.1.2,e	Derden	Amsterdam
39	1-6-2022		Brief	Besluit leges aanvraag omgevingsvergunning uitvoeren werk, zijnde bodemsanering en aanleggen van een duiker, 5.1.2,e	Deels openbaar	5.1.2,b 5.1.2,e	Amsterdam	Amsterdam
40	1-6-2022		Brief	Omgevingsvergunning	Deels openbaar	5.1.2,e	Amsterdam	Amsterdam
41	1-6-2022	10:30	E-mail	OLO6805487 Omgevingsvergunning 5.1.2,e docx (Bijlage behorende bij dit document is identiek aan documentnummer 40. Om te voorkomen dat er onnodige kopieën van eenzelfde document wordt meegestuurd is dit document derhalve verwijderd.)	Deels openbaar	5.1.2,e	Amsterdam	Amsterdam
42	1-6-2022	10:32	E-mail	RE OLO6805487 Omgevingsvergunning 5.1.2,e docx	Deels openbaar	5.1.2,e	Amsterdam	Amsterdam
43	1-6-2022	10:46	E-mail	RE OLO6805487 Omgevingsvergunning 5.1.2,e docx	Deels openbaar	5.1.2,e	Amsterdam	Amsterdam
44	1-6-2022	11:40	E-mail	OLO6805487 Legesbrief 5.1.2,e docx (Bijlage behorende bij dit document is identiek aan documentnummer 40. Om te voorkomen dat er onnodige kopieën van eenzelfde document wordt meegestuurd is dit document derhalve verwijderd.)	Deels openbaar	5.1.2,e	Amsterdam	Amsterdam
44a			Bijlage	OLO6805487 Legesbrief 5.1.2,e	Deels openbaar	5.1.2,e	Amsterdam	Amsterdam
45	1-6-2022	12:21	E-mail	Controle besluit omgevingsvergunning besluit leges uitvoeren werk, zijnde een bodemsanering en aanleggen duiker 5.1.2,e (Bijlagen behorende bij dit document zijn vrijwel identiek aan documentnummers 39 en 40. Om te voorkomen dat er onnodige kopieën van eenzelfde document wordt meegestuurd zijn deze documenten derhalve verwijderd.)	Deels openbaar	5.1.2,e	Amsterdam	Amsterdam
46	1-6-2022	13 53	E-mail	RE Controle besluit omgevingsvergunning besluit leges uitvoeren werk, zijnde een bodemsanering en aanleggen duiker Slot	Deels openbaar	5.1.2,e	Amsterdam	Amsterdam
47	1-6-2022	14 04	E-mail	OLO6805487 Omgevingsvergunning 5.1.2,e	Deels openbaar	5.1.2,e	Amsterdam	Derden
47a			Bijlage	Bezwaar duiker	Deels openbaar	5.1.2,e	Amsterdam	Derden
48	7-6-2022	12:27	E-mail	RE Archeologie 5.1.2,e	Deels openbaar	5.1.2,e	Amsterdam	Amsterdam
49	7-6-2022	14:21	E-mail	RE OLO6805487 Omgevingsvergunning 5.1.2,e	Deels openbaar	5.1.2,e	Amsterdam	Amsterdam
49a	7-6-2022	14:21	Bijlage	Archeologisch PvE veldonderzoek 5.1.2,e	Deels openbaar	5.1.2,e	Amsterdam	Amsterdam
50	7-6-2022	17:22	E-mail	RE orde 2	Deels openbaar	5.1.2,e	Derden	Amsterdam

50a	7-6-2022	17:22	Bijlage	bijlage 1_ antwoordbrief[redacted] [33490]	Deels openbaar	5.1.2,e 5.1.2,f	Derden	Amsterdam
51	7-6-2022	17:26	E-mail	[redacted] duikerbrug D2018003_I33463815 (Bijlage behorende bij dit document is identiek aan documentnummer 47a. Om te voorkomen dat er onnodige kopieën van eenzelfde document wordt meegestuurd is dit document derhalve verwijderd.)	Deels openbaar	5.1.2,e 5.1.2,f	Derden	Amsterdam
52	7-6-2022	17:36	E-mail	RE [redacted] duikerbrug D2018003_I33463815	Deels openbaar	5.1.2,e	Amsterdam	Derden
53	7-6-2022	17:40	E-mail	FW [redacted] duikerbrug D2018003_I33463815 (Bijlage behorende bij dit document is identiek aan documentnummer 47a. Om te voorkomen dat er onnodige kopieën van eenzelfde document wordt meegestuurd is dit document derhalve verwijderd.)	Deels openbaar	5.1.2,e	Amsterdam	Amsterdam
54	8-6-2022	10:15	E-mail	RE: [redacted] duiker/brug [D2018003_I33463815]	Deels openbaar	5.1.2,e	Amsterdam	Amsterdam
54a	8-6-2022		Bijlage	Omgevingsvergunning	Deels openbaar	5.1.2,e	Amsterdam	Amsterdam
55	8-6-2022	9 56	E-mail	FW [redacted] duikerbrug D2018003_I33463815	Deels openbaar	5.1.2,e 5.1.2,f	Amsterdam	Amsterdam
56	8-6-2022	9 58	E-mail	RE [redacted] duikerbrug D2018003_I33463815	Deels openbaar	5.1.2,e	Amsterdam	Derden
57	8-6-2022	10:14	E-mail	RE [redacted] duikerbrug D2018003_I33463815	Deels openbaar	5.1.2,e	Amsterdam	Amsterdam
58	8-6-2022	10:21	E-mail	RE [redacted] duikerbrug D2018003_I33463815	Deels openbaar	5.1.2,e	Amsterdam	Amsterdam
59	8-6-2022	11:38	E-mail	RE Archeologie [redacted]	Deels openbaar	5.1.2,e	Amsterdam	Amsterdam
60	8-6-2022	12:27	E-mail	RE [redacted] duikerbrug D2018003_I33463815	Deels openbaar	5.1.2,e	Amsterdam	Amsterdam
61	8-6-2022	15:21	E-mail	Re OLO6805487 Gewijzigde omgevingsvergunning [redacted]	Deels openbaar	5.1.2,e	Amsterdam	Amsterdam
62	8-6-2022	15:37	E-mail	RE OLO6805487 Gewijzigde omgevingsvergunning [redacted]	Deels openbaar	5.1.2,e	Amsterdam	Amsterdam
63	8-6-2022	15 51	E-mail	RE OLO6805487 Gewijzigde omgevingsvergunning [redacted]	Deels openbaar	5.1.2,e	Amsterdam	Amsterdam
64	13-6-2022	12:46	E-mail	Fwd OLO6805487 Gewijzigde omgevingsvergunning [redacted]	Deels openbaar	5.1.2,e	Amsterdam	Amsterdam
65	15-6-2022	13:29	E-mail	RE Jihane RE Message from MP4054 (Bijlage behorende bij dit document betreft een conceptversie van documentnr. 66a. Om te voorkomen dat er onnodige kopieën van vrijwel eenzelfde document wordt meegestuurd is dit document derhalve verwijderd.)	Deels openbaar	5.1.2,e	Amsterdam	Amsterdam
66	17-6-2022	11:26	E-mail	Via e-mail verzenden OLO6805487 Omgevingsvergunning [redacted] gewijzigd	Deels openbaar	5.1.2,e	Amsterdam	Amsterdam
66a			Bijlage	OLO6805487 Omgevingsvergunning [redacted] gewijzigd	Deels openbaar	5.1.2,e	Amsterdam	Amsterdam
67	17-6-2022	11:33	E-mail	RE Via e-mail verzenden OLO6805487 Omgevingsvergunning [redacted] ewijzigd	Deels openbaar	5.1.2,e	Amsterdam	Amsterdam
67a			Bijlage	Herziene besluit omgevingsvergunning, [redacted]	Deels openbaar	5.1.2,e 5.1.2,f	Amsterdam	Amsterdam
68	21-6-2022	15 58	E-mail	RE OLO6805487 Gewijzigde omgevingsvergunning [redacted]	Deels openbaar	5.1.2,e	Amsterdam	Amsterdam
69	21-6-2022	16:12	E-mail	RE OLO6805487 Gewijzigde omgevingsvergunning [redacted]	Deels openbaar	5.1.2,e	Amsterdam	Amsterdam
70	21-6-2022	16 56	E-mail	RE OLO6805487 Gewijzigde omgevingsvergunning [redacted]	Deels openbaar	5.1.2,e	Amsterdam	Amsterdam
71	15-9-2022	15 06	E-mail	Eindmelding werkzaamheden [redacted] OLO-6805487	Deels openbaar	5.1.2,e	Amsterdam	Amsterdam
72	16-9-2022	9:10	E-mail	FW eindmelding werkzaamheden [redacted] OLO-6805487	Deels openbaar	5.1.2,e	Amsterdam	Amsterdam
73	18-9-2022	11 09	E-mail	RE eindmelding werkzaamheden [redacted] OLO-6805487	Deels openbaar	5.1.2,e	Amsterdam	Amsterdam
74	11-11-2022	14 52	E-mail	FW Archeologie [redacted]	Deels openbaar	5.1.2,e	Amsterdam	Amsterdam

5.1.2,f

ASBESTINVENTARISATIE

Conform SC-540

Oude houten schuur

5.1.2,e te Amsterdam



TUVHORD

5.1.2,f

5.1.2.f

PRODUCTBLAD

Asbestinventarisatie
5.1.2.e **te Amsterdam**
Datum rapport: 2 september 2010
Datum autorisatie OPM: 2 september 2010

Naam en adres opdrachtgever:

5.1.2.f
De 5.1.2.e
5.1.2.e
5.1.2.e Hoofddorp

Onderzoek:	Type A
Projectleider:	5.1.2.e
Projectnummer:	8101501
Referentie opdrachtgever:	--
Aanleiding onderzoek:	Sloop/verwijdering/~~incident~~
Toegepaste norm:	SC-540
Status:	Definitief

5.1.2.f

5.1.2.f besteedt veel aandacht aan de uitvoering van haar werkzaamheden. Alle werkzaamheden zijn uitgevoerd volgens de wettelijke eisen. 5.1.2.f voert alle asbestinventarisaties uit conform de SC-540 met certificaatnummer:15426/2.2 en SCA code: 01-D010020.01
De ondergetekende verklaart hierbij dat de technische inhoud van dit rapport is gecontroleerd en in overeenstemming is met de gemaakte afspraken.

5.1.2.e

5.1.2.e
5.1.2.e

ASBESTINVENTARISATIE: Tel: 5.1.2.e EMAIL: 5.1.2.f

Aantal bladzijden:	14 incl. deze	**Aantal bijlagen:**	5
Revisie master:	1	**Opgesteld door:**	5.1.2.e
Verspreiding:	1x hard-copy en digitaal opdrachtgever, 1 x archief		

☒ Asbestinventarisatie voorafgaand en ten behoeve van het geheel of gedeeltelijk afbreken van bouwwerken en/of objecten
☒ Asbestinventarisatie voorafgaand aan en ten behoeve van het verwijderen van asbest uit bouwwerken en/of objecten
☐ ~~Asbestinventarisatie voorafgaand en ten behoeve van het opruimen van asbest na een incident~~

Alleen aan het originele complete rapport kunnen rechten worden ontleend. Dit rapport mag UITSLUITEND in zijn geheel en in kleur worden gereproduceerd.

INHOUDSOPGAVE

SAMENVATTING 1

1 INLEIDING 3

1.1 ALGEMEEN 3
1.2 WETGEVING 3
1.3 TOELICHTING VAN RISICOKLASSEN BIJ HET VERWIJDEREN VAN ASBEST 4

2 METHODEN 6

2.1 OPZET VAN HET ONDERZOEK 6
2.2 VISUELE INSPECTIE 6
2.3 RISICOCLASSIFICATIE 6
2.4 BEMONSTERING 6
2.5 LABORATORIUMWERK 7
2.6 RAPPORTAGE 7

3 RESULTATEN 8

3.1 DESKRESEARCH 8
3.2 VELDWERKZAAMHEDEN 8
3.3 BRONBLADEN 8

4 CONCLUSIE 11

5 SLOTOPMERKING 12

BIJLAGEN:

1 Evaluatieformulier onvoorzien asbest
2 Verplichtingen van de opdrachtgever overeenkomstig wet- en regelgeving
3 Analyseresultaten
4 SMA-rt documentatie
5 Plattegrond(en)

Samenvatting

5.1,2,e 5.1,2,f is opdracht verleend voor het uitvoeren van een asbestinventarisatie van een bouwwerk zijnde een oude houten schuur, gelegen aan de 5.1,2,e te Amsterdam.

De aanleiding tot de asbestinventarisatie is dat men voornemens is asbesthoudende materialen uit het bouwwerk te verwijderen. De inventarisatie is uitgevoerd op 1 september 2010.

Het doel is na te gaan of het bouwwerk asbesthoudende materialen bevat, dat onder specifieke beschermende maatregelen verwijderd dient te worden.

Onder **renovatie** wordt zowel sloop met vervangende nieuwbouw als gedeeltelijke vernieuwing door verandering of toevoeging verstaan.

De **sloop** van een roerend of onroerend goed houdt in dat het wordt afgebroken tot kleinere componenten, zonder dat het weer gemakkelijk reconstrueerbaar is.

Als **bouwkundige eenheid** wordt verstaan een samenhangend geheel van bouwkundige elementen(onderdeel) en/of constructies

Onder **incident** wordt verstaan een onvoorzien en vaak storend voorval.

In een bouwwerk en/of object is de **constructie (drager)** verder te definiëren als dat deel van een bouwwerk en/of object dat verantwoordelijk is voor de stabiliteit van het bouwwerk en/of object. Zo ontstaat de scheiding tussen drager en inbouw. Een kozijn is dus niet constructief. Een dragende binnenwand wel.

Het onderzoek is uitgevoerd conform de SC-540 met als uitgangspunt "een asbestinventarisatie, type A,geschikt voorafgaand en ten behoeve van het geheel of gedeeltelijk afbreken van bouwwerken en/of objecten, voorafgaand aan en ten behoeve van het verwijderen van asbest uit bouwwerken en/of objecten en voorafgaand en ten behoeve van het opruimen van asbest na een incident. Het betreft hier geen type B inventarisatie of risico-inventarisatie, type 0.

Op basis van deskresearch, veldwerk en laboratoriumanalyses kan worden geconcludeerd dat op de volgende locaties asbesthoudende materialen zijn aangetroffen. Tevens zijn in onderstaande tabel de aangetroffen asbestverdachte materialen vermeld, waarvan asbest niet middels analyse is aangetoond.

Bron nr.	Bron	Locatie	Hoeveelheid	Asbest	Percentage	Risico klasse
1	Golfplaat	Op het dak van de houten schuur	Ca. 70 m²	Chrysotiel/ crocidoliet	10-15/ 2-5	2
2	Plaat	Tegen de achterwand van het werkplaats gedeelte	Ca. 1 m²	Chrysotiel	10-15	2

(1): Bij verwijdering van het aangetroffen asbest geldt de regelgeving zoals beschreven in Staatsblad nr. 348, waarbij de volgende klassen dienen te worden aangehouden (zie 1.3).

Op de plattegronden in de bijlagen zijn de locaties van de bronnen aangegeven, evenals de plaatsen van materiaalmonsters en foto's.

De volgende constructiedelen zijn niet geïnventariseerd:

Constructiedeel	Verwachte bron	Reden niet geïnventariseerd
--	--	--

De volgende ruimten waren tijdens het onderzoek niet toegankelijk:

Ruimte	Verwachte bron	Reden niet geïnventariseerd
--	--	--

De niet geïnventariseerde constructiedelen staan niet altijd als zodanig aangemerkt op de plattegronden. Binnen het onderzochte bouwkundige eenheid achten wij de aanwezigheid van in de constructie(s) verborgen asbesthoudende materialen niet waarschijnlijk.

Opmerkingen:

1. **geen**

1 Inleiding

1.1 Algemeen

Door 5.1,2,f is opdracht verleend voor het uitvoeren van een asbestinventarisatie van een bouwwerk zijnde een oude houten schuur, gelegen aan de 5.1,2,e te Amsterdam.

De aanleiding tot de asbestinventarisatie is dat men voornemens is asbesthoudende materialen uit het bouwwerk te verwijderen. Voordat met sloop of renovatie begonnen wordt, dienen asbesthoudende materialen verwijderd te worden.

Het onderzoek is uitgevoerd conform de SC-540 met als uitgangspunt "een asbestinventarisatie, type A,geschikt voorafgaand en ten behoeve van het geheel of gedeeltelijk afbreken van bouwwerken en/of objecten, voorafgaand aan en ten behoeve van het verwijderen van asbest uit bouwwerken en/of objecten en voorafgaand en ten behoeve van het opruimen van asbest na een incident. Het betreft hier geen type B inventarisatie of risico-inventarisatie, type 0.

De inventarisatie van asbesthoudende materialen wordt uitgevoerd aan de hand van visuele waarnemingen van verdachte materialen door één of meerdere personen. De herkenning van de eventuele verdachte materialen is gebaseerd op de kennis en ervaring van de uitvoerende medewerker(s) 5.1,2,e 5.1,2,f

De kwalificatie die 5.1,2,f stelt aan haar medewerkers voor de asbestinventarisaties is als volgt:

- De verantwoordelijke persoon heeft ten minste een DTA opleiding (Deskundig Toezichthouder Asbestsloop);
- De verantwoordelijke persoon is op basis van opleiding, kennis en/of ervaring bevoegd verklaard voor het inventariseren van asbest in bouwwerken en/of objecten.

In dit rapport wordt in hoofdstuk 2 de methoden voor de veldwerkzaamheden en laboratoriumwerkzaamheden besproken. De resultaten van de veld- en laboratoriumwerkzaamheden komen in hoofdstuk 3 aan de orde. In hoofdstuk 4 worden de conclusies van, en eventuele aanbevelingen op de inventarisatie weergegeven.

1.2 Wetgeving

Voor het omgaan met asbest gelden wettelijke regels. Welke regels van toepassing zijn hangt af van de vraag of in het kader van beroep, bedrijf, opdrachtgever of als particulier met asbest wordt omgegaan. Zo is voor werkgevers, werknemers en zelfstandige beroepsuitoefenaars altijd het Arbeidsomstandighedenbesluit van belang. Particulieren die asbesthoudend materiaal willen verwijderen krijgen te maken met het Asbestverwijderingsbesluit 2005 en de regels van hun gemeente. Bedrijven, instellingen en zelfstandigen die asbest willen (laten) verwijderen uit een bouwwerk en/of object of object, moeten met beide besluiten rekening houden. Omdat de gevaren die verbonden zijn aan het werken met asbest groot zijn geldt het Arbeidsomstandighedenbesluit voor wat betreft asbest niet alleen voor werkgevers en werknemers, maar ook voor zelfstandigen zoals landbouwbedrijven. In het overzicht wet- en regelgeving is de meest relevante wet- en regelgeving asbest verwerkt.

Wanneer het bevoegd gezag constateert dat er geen asbestinventarisatie- rapport door de opdrachtgever in handen is gesteld van de opdrachtnemer dan is dit een overtreding van een zogenaamde kernbepaling (zie hiervoor pagina 34 UM), dan is zowel bestuursrechtelijke - als strafrechtelijke handhaving mogelijk. In de bestuurlijke brief kan het bevoegd gezag aangeven dat door de strafrechter straffen kunnen worden opgelegd. Als de overtreding opzettelijk is begaan maximaal 6 jaar gevangenisstraf dan wel een maximale geldboete van €67.000. Indien sprake is van een overtreding, maximaal een jaar hechtenis dan wel een geldboete van € 16.750. De VROM inspectie zal hier ook op toezien (Bron: Infomil).

1.3 Toelichting van risicoklassen bij het verwijderen van asbest

Op 27 juli 2006 zijn de wijzigingen van het Arbeidsomstandighedenbesluit gepubliceerd met betrekking tot de blootstelling van werknemers aan de risico's van asbest (Stb 348).

De belangrijkste wijziging betreft het toekennen van risicoklassen van blootstelling bij het verwijderen van asbesthoudende materialen. Door het gecertificeerde asbestinventarisatiebedrijf wordt een risicobeoordeling gemaakt (asbestbronnen worden ingedeeld in risicoklassen). De resultaten dienen te worden opgenomen in het inventarisatierapport. Voor het bepalen van de risicoklasse wordt vooralsnog het gevalideerd systeem toegepast, namelijk SMA-rt. Dit is een digitale database waaruit informatie kan worden gehaald. Indien het niet mogelijk is om gebruik te kunnen en/of mogen maken van SMA-rt zal gebruik worden gemaakt van het voorschrift van het ministerie van SZW 'Risicoklassen werkzaamheden met asbest'. Dit voorschrift is een samenvatting is van het TNO rapport R2004/523 en een gevalideerde methode.

Klasse 1
Indien bij verwijdering de grenswaarde van 0,01 vz/cm³ lucht niet wordt overschreden. Bij het in gebruik nemen van de stoffenmanager zal dit gelden bij intact, hechtgebonden materialen, die zonder verspanende en zonder breuk te verwijderen zijn. Het verwijderingbedrijf hoeft voor deze verwijderingwerkzaamheden niet (meer) gecertificeerd te zijn. De bij risicoklasse enkele behorende preventieve maatregelen zijn als volgt:

- Persoonlijke beschermingsmaatregelen behoeven niet te worden getroffen, tenzij de asbestconcentratie > grenswaarde (zie verder). Evenmin hoeft een medisch dossier te worden aangelegd van de betrokken werknemers.
- Tijdens de werkzaamheden moet toezicht gehouden worden op het asbestgehalte in de lucht (er zal in de lucht op gezette tijden moet worden gemeten, afhankelijk van de eerste risicobeoordeling). De metingen worden uitgevoerd in overeenstemming met een bij ministeriële regeling vast te stellen methode of een andere methode, indien deze gelijkwaardige resultaten oplevert (*deze regeling bestaat nog niet*). De metingen moeten worden uitgevoerd door een persoon die de vereiste deskundigheid bezit. De analyses moeten door een laboratorium worden uitgevoerd, dat voldoende is toegerust en ervaring heeft met de vereiste identificatietechnieken. De resultaten worden getoetst aan de grenswaarde.
- Bij overschrijding van de grenswaarde dienen doeltreffende maatregelen te worden genomen om de concentratie terug te brengen tot onder de grenswaarde. In dat geval dienen de betrokken werknemers doeltreffend te worden beschermd tegen blootstelling aan asbeststof (gebruik van persoonlijke beschermingsmiddelen, zoals een volgelaatsmasker met een P3 filter.
- Werknemers moeten doeltreffend zijn voorgelicht. Nieuw element is dat hierbij aandacht moet worden besteed aan het synergetisch effect van roken.
- De concentratie asbeststof moet zo laag mogelijk worden gehouden.
- Na voltooiing van de werkzaamheden dient een visuele eindinspectie te worden gehouden.

Klasse 2
Indien bij verwijdering de grenswaarde van 0,01 vz/cm³ lucht wordt overschreden, maar minder bedraagt dan 1 vz/cm³ lucht. De preventieve maatregelen komen overeen met het bestaande regime.

Klasse 3
Indien de luchtconcentratie tijdens verwijdering meer bedraagt dan 1 vz/cm³. Voor klasse 3 geldt een verzwaard regime. Het betreft voornamelijk niet-hechtgebonden (amfibool bevattend) asbest, zoals: spuitasbest, isolatie en amosiethoudend board. De eindbeoordeling is verzwaard. Bijvoorbeeld ook in aangrenzende ruimten dienen metingen te worden uitgevoerd.

Verder:

1. De asbestinventarisatieplicht blijft gehandhaafd. Deze moet worden uitgevoerd voorafgaande aan:
   - Het geheel of gedeeltelijk afbreken of uit elkaar nemen van bouwwerk en/of objecten, met uitzondering van grondwerken, of objecten waarin asbest of asbesthoudende producten is resp. zijn verwerkt;
   - Het verwijderen van asbest of asbesthoudende producten uit bouwwerk en/of objecten en objecten;
   - Het opruimen van asbest of asbesthoudende producten die ten gevolge van een incident zijn vrijgekomen.

   De uitzonderingen op de inventarisatieplicht, daarmee ook buiten het beschreven verwijderingregime, zijn niet gewijzigd. Voor de volledigheid een overzicht van deze uitzonderingen:
   - Bouwwerk en/of objecten of objecten die op of na 1 januari 1994 zijn vervaardigd;
   - Asbestcement waterleidingbuizen, gasleidingbuizen, rioolleidingbuizen en mantelbuizen of delen daarvan, voor zover zij deel uitmaken van het ondergrondse openbare gas-, water- en rioolleidingnet;
   - Asbesthoudende rem- en frictiematerialen;
   - Asbesthoudende geklemde vloerplaten onder verwarmingstoestellen;
   - Het als geheel verwijderen van asbesthoudende verwarmingstoestellen;
   - Asbesthoudende beglazingskit dat is verwerkt in de constructie van kassen;
   - Asbesthoudende pakkingen uit verbrandingsmotoren;
   - Asbesthoudende pakkingen uit procesinstallaties dan wel verwarmingstoestellen met een nominaal vermogen < 2250 kW;
   - Wegen als bedoeld in het Besluit asbestwegen Wms.

2. Alle verwijdering van asbest onder klasse 1, 2 en 3 dient te worden gemeld aan de arbeidsinspectie.
3. Bij het uitvoeren van werkzaamheden met asbesthoudende grond (Productenbesluit asbest) dienen deze te worden begeleid door een persoon die in het bezit is van een certificaat van vakbekwaamheid arbeidshygiëne of veiligheidskunde. De eisen met betrekking tot de deskundigheid bij het werken met asbest zijn verder niet gewijzigd.

2 Methoden

2.1 Opzet van het onderzoek

Het inventariseren van asbesthoudende materialen is gebaseerd op de gegevens met betrekking tot ter beschikking gestelde informatie (deskresearch) en de visuele inspectie van plaatsen waar mogelijkerwijs asbest aanwezig zou kunnen zijn in een bouwwerk en/of object.
Voorafgaand aan het onderzoek vindt een deskresearch plaats op basis van de ter beschikking gestelde informatie als tekeningen, plattegronden, bestekken, informatie van derden, etc.

Ten behoeve van de inventarisatie worden:
- Bestaande stukken (tekeningen, bestekken e.d.) bestudeert;
- Mogelijke asbesthoudende materialen visueel geïnspecteerd;
- Materiaalmonsters genomen die in een door de RvA geaccrediteerd laboratorium op de aanwezigheid van asbest worden onderzocht;
- De locaties vastgelegd waar asbest zijn aangetroffen.

2.2 Visuele inspectie

Op basis van de gegevens van de deskresearch vindt een systematische visuele inspectie plaats van het bouwwerk en/of object. Hierbij wordt er naar gestreefd dat alle ruimten visueel geïnspecteerd worden. Alle aangetroffen asbestverdachte materialen (bronnen) worden op een plattegrond vastgelegd. Tevens wordt bekeken of er sprake is van secundaire besmettingen en aantastingen van de bron(nen). Van de asbestverdachte materialen (bronnen) wordt de vindplaats op foto en tekening vastgelegd.

Wanneer een ruimte of bouwdeel niet toegankelijk is voor visuele inspectie, worden deze expliciet met reden in dit rapport genoemd.

2.3 Risicoclassificatie

Voor het bepalen van de risicoklasse wordt een gevalideerde methode toegepast, namelijk SMA-rt. Dit is een digitale database waaruit informatie kan worden gehaald. Indien het niet mogelijk is om gebruik te kunnen en/of mogen maken van SMA-rt zal gebruik worden gemaakt van het voorschrift van het ministerie van SZW 'Risicoklassen werkzaamheden met asbest'. Dit voorschrift is een samenvatting is van het TNO rapport R2004/523 en een gevalideerde methode.

2.4 Bemonstering

Van alle asbestverdachte materialen wordt ten minste één monster genomen. De methode van bemonstering is afhankelijk van het te bemonsteren materiaal. Na bemonstering wordt het afgebroken materiaal ingekapseld ter voorkoming van emissie van asbestvezels. Tijdens de bemonstering worden de noodzakelijke veiligheidsmaatregelen in acht genomen.
Het materiaal kan worden bemonsterd door middel van:
- Kurkboormethode;
- Pincet / punttang (platte of puntige bek, afhankelijk van te bemonsteren materiaal);
- Kniptang / schaar / mes;
- Spatel / kwast;
- Gehele object.

Welk gereedschap gebruikt dient te worden is afhankelijk van het soort materiaal, de bereikbaarheid en de staat van het materiaal.

De materiaalmonsters worden verpakt in polyethyleen gripzakjes, daarna in polyethyleen monsterzakjes voorzien van een asbest merkteken. Deze materiaalmonsters worden ter analyse aangeboden aan een RvA geaccrediteerd laboratorium.

Wanneer op een andere manier blijkt dat het materiaal asbesthoudend is maar geen monster van het materiaal kan worden genomen (bijvoorbeeld door hoogte), dan is dit aangegeven met een 'visueel asbesthoudend'. Wanneer het vermoeden bestaat dat het materiaal asbesthoudend is maar geen monster van het materiaal kan worden genomen (bijvoorbeeld pakkingen), dan is dit aangegeven met een 'vermoedelijk asbesthoudend'. Voor asbest in verwarmingstoestellen wordt het Intechnium Handboek Asbest geraadpleegd.

2.5 Laboratoriumwerk

De aangeboden materiaalmonsters worden met behulp van polarisatiemicroscopie conform NEN 5896 op de aanwezigheid van asbest onderzocht.
De binding op het analysecertificaat geeft de binding aan van het aangeboden monster. Deze kan afwijken van de in de rapportage aangegeven binding van de asbesthoudende bron. De mate van hechtgebondenheid aangegeven door 5.1.2.f is derhalve bindend.

2.6 Rapportage

Alle aangetroffen asbesthoudende, asbestvrije en asbestverdachte materialen worden per bron op een zogenaamd bronblad vastgelegd. Op dit bronblad is vermeld:

- Bronnummer
- Type bron
- Type asbest en percentage, op basis van analyseresultaten
- Hoeveelheid in aantallen, strekkende meter, vierkante meter of volume/massa
- Wijze van bevestiging
- Binding (hechtgebonden of niet hechtgebonden, op basis van waarnemingen)
- Aantasting (- = niet verweerd/-aangetast, + = licht verweerd/-aangetast of ++ = zwaar verweerd/-aangetast, op basis van waarnemingen)
- Risicoklasse, gebaseerd op SMA-rt of het SZW voorschrift 'Risicoklassen werkzaamheden met asbest'
- Wijze van verwijdering
- Opmerkingen
- Foto

Elke bron is tevens op tekening in de bijlage vastgelegd. Van elke bron wordt middels kleurcodering aangegeven of deze asbesthoudend, asbestverdacht of niet asbesthoudend is.

3 Resultaten

3.1 Deskresearch

Door de opdrachtgever zijn geen stukken beschikbaar gesteld:

3.2 Veldwerkzaamheden

De inventarisatie is op 1 september 2010 uitgevoerd. In totaal zijn twee asbestverdachte materialen (bronnen) waargenomen. Van de asbestverdachte materialen zijn in totaal twee materiaalmonsters genomen en aan het laboratorium voor analyse aangeboden.

3.3 Bronbladen

Een kwantitatief overzicht van alle aangetroffen asbesthoudende, asbestverdachte en asbestvrije materialen is weergegeven in de hieropvolgende bronbladen.

Bron	Golfplaat	Bron.nr.	1
Locatie	Op het dak van de houten schuur		
Asbest	Chrysotiel / Crocidoliet	Monster nr.	M1
Percentage	10-15 / 2-5		
Hoeveelheid	Ca. 70 m^2		
Bevestigingsmethode	Geschroefd		
Binding	Hechtgebonden		
Aantasting	+		
Risicoklasse	2		
Verwijderingmethode	Open lucht		
Opmerkingen	Geen		



Foto nr. 1

Bron	Plaat	Bron.nr.	2
Locatie	Tegen de achterwand van het werkplaats gedeelte		
Asbest	Chrysotiel	Monster nr.	M2
Percentage	10-15		
Hoeveelheid	Ca. 1 m		
Bevestigingsmethode	Gespijkerd		
Binding	Hechtgebonden		
Aantasting	++		
Risicoklasse	2		
Verwijderingmethode	Open lucht		
Opmerkingen	Geen		



Foto nr. 2

4 Conclusie

Op 1 september 2010 heeft door 5.1.2.f een asbestinventarisatie conform SC-540 plaatsgevonden van een bouwwerk zijnde een oude houten schuur, gelegen aan de 5.1.2.e te Amsterdam.
Hierbij zijn de volgende asbesthoudende en asbestverdachte materialen zijn aangetroffen.

Bron nr.	Bron	Locatie	Hoeveelheid	Asbest	Percentage	Risico klasse
1	Golfplaat	Op het dak van de houten schuur	Ca. 70 m²	Chrysotiel/ Crocidoliet	10-15/ 2-5	2
2	Plaat	Tegen de achterwand van het werkplaats gedeelte	Ca. 1 m²	Chrysotiel	10-15	2

(1: Bij verwijdering van het aangetroffen asbest geldt de regelgeving zoals beschreven in Staatsblad nr. 348, waarbij de volgende klassen dienen te worden aangehouden (zie 1.3).

Op de plattegronden in de bijlagen zijn de locaties van de bronnen aangegeven, evenals de plaatsen van materiaalmonsters en foto's.

De volgende constructiedelen zijn niet geïnventariseerd:

Constructiedeel	Verwachte bron	Reden niet geïnventariseerd
--	--	--

De volgende ruimten waren tijdens het onderzoek niet toegankelijk:

Ruimte	Verwachte bron	Reden niet geïnventariseerd
--	--	--

De niet geïnventariseerde constructiedelen staan niet altijd als zodanig aangemerkt op de plattegronden. Binnen het onderzochte bouwkundige eenheid achten wij de aanwezigheid van in de constructie(s) verborgen asbesthoudende materialen niet waarschijnlijk.

Opmerkingen:

1. **geen**

Gezien de constructie en de opbouw van het onderzochte bouwwerk is er geen aanleiding om een aanvullend "type B" onderzoek te laten uitvoeren. Aan de hand van de conclusies van dit rapport kan er een sloopvergunning aangevraagd worden.

5 Slotopmerking

Bij elke inventarisatie die 5.1,2,f uitvoert wordt zeer systematisch te werk gegaan. Desondanks kan niet worden uitgesloten dat bij sloop of verwijdering asbesthoudende materialen worden aangetroffen die niet als zondanig zijn herkend. Dit ligt enerzijds in het feit dat er zeer veel asbesthoudende materialen bekend zijn, die niet altijd als zodanig herkend worden. Anderzijds kunnen er asbesthoudende materialen aanwezig zijn, die alleen waarneembaar zijn wanneer de bouwkundige integriteit van het gebouw wordt aangetast. Tevens betreft de asbestinventarisatie een momentopname, de situatie kan in de loop van tijd veranderen. Het asbestinventarisatierapport komt daardoor voort uit een inspanningsverplichting en niet uit een resultaatsverplichting.

Op al onze werkzaamheden zijn de algemene voorwaarden 5.1,2,e 5.1,2,f van toepassing.

Wanneer er werkzaamheden worden uitgevoerd aan de aangetroffen asbesthoudende materialen, dan dienen de betrokken werknemers hiervan op de hoogte te worden gesteld.

5.1,2,f
5.1,2,e
5.1,2,e Menaldum
T: 5.1,2,e
E: 5.1,2,f
W: 5.1,2,f

Bijlagen

5.1.2.f

PROJECTNUMMER: 8101501 *Asbestinventarisatie:* 5.1.2.e *te Amsterdam*

EVALUATIE FORMULIER

1.Asbestinventarisatie type A	
Naam inventarisatiebedrijf	
SCA- code	
Rapport nummer	
Vrijgave datum	

2.Asbestinventarisatie type B	
Naam inventarisatiebedrijf	
SCA- code	
Rapport nummer	
Vrijgave datum	

3.Asbestinventarisatie van onvoorzien asbest	
Naam inventarisatiebedrijf	
SCA- code	
Rapport nummer	
Vrijgave datum	

Omschrijving onvoorzien asbest			
Omschrijving	Plaats	Hoeveelheid	

Asbestverwijderingsbedrijf			
Naam			
SCA-code			
Naam		Handtekening	
Verzonden naar	1.	2.	3.
Door(naam)			
Datum			
Paraaf			

APPENDIX A VERPLICHTINGEN VAN DE OPDRACHTGEVER OVEREENKOMSTIG WET- EN REGELGEVING

1 Algemeen

Asbestverwijdering is onderhevig aan een gemeentelijke vergunning. Aan de vergunning ligt een asbestinventarisatierapport ten grondslag.
Wie kan een vergunning aanvragen en wordt daarmee de houder van de vergunning?

1. De eigenaar van een bouwwerk;
2. Namens de eigenaar van het bouwwerk: adviesbureau;
3. Gebruiker van een bouwwerk.

Toelichting:

1. De houder van de vergunning blijft voor de gemeente verantwoordelijk en aanspreekpunt voor de rapportage als sanering. Is het niet volledig en dus niet geschikt voor afgifte sloopvergunning, dan spreekt de gemeente de aanvrager van de vergunning aan. Deze spreekt vervolgens het onderzoeksbureau aan. Dit geldt eveneens voor de asbestverwijdering.
2. Als gewerkt wordt in strijd met de voorschriften, spreekt de gemeente de houder van de vergunning in eerste instantie aan, in tweede instantie de asbestverwijderaar.

De onder de punten 1 t/m 3 genoemde personen kunnen opdrachtgever zijn voor zowel de asbestinventarisatie, de asbestverwijdering, als de eindbeoordeling. Hij hoeft niet perse opdrachtgever te zijn voor de eindbeoordeling. Dit kan hij overlaten aan het verwijderingsbedrijf, hetgeen ook logisch is.
De opdrachtgever is degene die:

1. De opdracht tot inventarisatie verleent aan een bedrijf dat in het bezit is van een geldig certificaat voor asbestinventarisatie;
2. De sloopvergunning bij de Gemeente aanvraagt, implicerende de melding voor het voornemen tot slopen/ verwijderen;
3. De opdracht tot de eindbeoordeling van de uitgevoerde asbestverwijdering verleent aan een laboratorium c.q. inspectie-instelling dat/die daarvoor is geaccrediteerd;
4. De opdracht tot de asbestverwijdering verleent aan een asbestverwijderingsbedrijf dat in het bezit is van een geldig certificaat voor asbestverwijderen;
5. De Gemeente minimaal één week vóór uitvoering op de hoogte stelt van de juiste uitvoeringsdata en -tijdstippen;
6. De stortbon en het vrijgavebewijs van het asbestverwijderingsbedrijf ontvangt;
7. De Gemeente uiterlijk binnen twee weken na uitvoering een afschrift stuurt van de resultaten van de eindbeoordeling;
8. De facturen voor de verleende diensten (1 t/m 4) ontvangt en betaalt.

De opdrachtgever kan de zaken genoemd onder 1, 2, 3, 5 en 7 delegeren aan bijvoorbeeld het asbestverwijderingsbedrijf, doch blijft verantwoordelijk voor de aanwezigheid van de juiste papieren (inventarisatierapport en sloopvergunning) op het werk.

2. Asbestverwijderingsbesluit 2005

De verantwoordelijkheid van de opdrachtgever voor de juiste papieren (inventarisatierapport en sloopvergunning) op het werk vindt zijn wettelijke basis in Par. 2, Artikel 3 en 5 en Par. 4, Artikel 10 van het
Asbestverwijderingsbesluit 2005.
De door de opdrachtgever in te schakelen bedrijven voor asbestinventarisatie, asbestverwijdering en eindbeoordeling kunnen het werk alleen verrichten, wanneer zij in het bezit zijn van de wettelijk verplichte certificatie, respectievelijk accreditatie, vermeld in art. 4.54a, 4.54d en 4.55a van het Arbobesluit / Asbestverwijderingsbesluit 2005.

3. Asbestinventarisatierapport
Ontleend aan Asbestverwijderingsbesluit 2005, Stb 704 d.d. 16-12-2005 en Stb 87 d.d. 20-02-2006
Paragraaf 2 - Asbestinventarisatie
Art. 3-1-b:
lid b: degene die geheel of gedeeltelijk doet (laat) afbreken of uit elkaar nemen (= dus de opdrachtgever)
.... beschikt over een asbestinventarisatierapport.
Art. 3-2-b:
ook hier wordt weer gesproken over degene die asbest doet (laat) verwijderen (= dus de opdrachtgever)
.... beschikt over een asbestinventarisatierapport.
Art. 5
Degene die de handelingen van par. 3 doet / laat verrichten (= dus de opdrachtgever), verstrekt Vóórdat de handeling wordt verricht, een afschrift van het inventarisatierapport aan degene die de handeling verricht (= dus het asbestverwijderingsbedrijf).
Conclusie:
Art. 3 en 5 zijn heel duidelijk:
De opdrachtgever beschikt over een inventarisatierapport en geeft een afschrift van dat rapport aan degene die het asbest verwijdert. Hoe de opdrachtgever aan dat rapport komt, staat niet vermeld. Hij moet er gewoon over beschikken, dus het zelf regelen.
Zie ook art. 4.54a-1 t/m 5 en 4.54d-5 (toevoeging aan Arbo-besluit).

Aanvulling Arbeidsomstandighedenbesluit
Artikel 4.54a. Asbestinventarisatie
1. Voordat een handeling als bedoeld in artikel 4.54, eerste lid, onderdeel a, b of d, wordt aangevangen, wordt de aanwezigheid van asbest of asbesthoudende producten dan wel crocidoliet of crocidoliethoudende producten volledig geïnventariseerd en worden de resultaten hiervan opgenomen in een inventarisatierapport.
2. Het eerste lid is van toepassing indien werknemers worden of kunnen worden blootgesteld aan as best of asbesthoudende producten dan wel crocidoliet of crocidoliethoudende producten.
3. De inventarisatie en het inventarisatierapport, bedoeld in het eerste lid, worden uitgevoerd, onderscheidenlijk opgesteld, door een bedrijf dat in het bezit is van een certificaat voor asbestinventarisatie dat is afgegeven door Onze Minister of een certificerende instelling.
4. Een afschrift van het inventarisatierapport wordt verstrekt aan het bedrijf, bedoeld in artikel 4.54d, eerste lid, die de handeling, bedoeld in artikel 4.54, eerste lid, onderdeel a, b, of d, verricht.
5. Het certificaat of een afschrift daarvan is op de arbeidsplaats aanwezig en wordt desgevraagd getoond aan een ambtenaar als bedoeld in artikel 24 van de wet.
Artikel 4.54d. Asbestverwijdering
1. De handelingen, bedoeld in artikel 4.54, eerste lid, met uitzondering van de handelingen, bedoeld in artikel 4.54b, onderdeel b tot en met i, worden verricht volgens een vooraf opgesteld werkplan als bedoeld in artikel 4.55 door een bedrijf dat in het bezit is van een certificaat voor asbestverwijdering, dat is afgegeven door Onze Minister of een certificerende instelling.
2. Bij een bedrijf als bedoeld in het eerste lid is in ieder geval een persoon als bedoeld in het derde lid werkzaam.
3. De handelingen, bedoeld in het eerste lid, worden verricht door of onder voortdurend toezicht van een persoon die in het bezit is van een certificaat van vakbekwaamheid voor het toezicht houden op het verwijderen van asbest en crocidoliet, dat is afgegeven door Onze Minister of een certificerende instelling.
4. Voorzover de handelingen, bedoeld in het eerste lid, mede worden verricht door een andere persoon dan de persoon, bedoeld in het derde lid, is deze andere persoon in het bezit van een certificaat van vakbekwaamheid voor het verwijderen van asbest en crocidoliet, dat is afgegeven door Onze Minister of een certificerende instelling.
5. Voordat wordt aangevangen met de handelingen, bedoeld in het eerste lid, is het bedrijf, bedoeld in het eerste lid, in het bezit van een afschrift van een inventarisatierapport als bedoeld in artikel 4.54a, eerste lid.
6. De certificaten, bedoeld in het eerste, derde en vierde lid, of afschriften daarvan en een afschrift van het inventarisatierapport, bedoeld in artikel 4.54a, eerste lid, zijn op de arbeidsplaats aanwezig en worden desgevraagd getoond aan een ambtenaar als bedoeld in artikel 24 van de wet.

Par. 4 - Bouwwerken
Art. 10:
Het is verboden om een bouwwerk te slopen zonder of in afwijking van de vergunning van B&W. Bij een aanvraag om een sloopvergunning moet een inventarisatierapport worden overlegd (art. 10j).
De houder van de sloopvergunning moet een afschrift van die vergunning ter hand stellen aan het bedrijf dat de sloop uitvoert

5.1.2.f

Analyse certificaat

Monsternummer: 10-058506
Rapportnummer: 1009-0171_01

5.1.2.f
E 5.1.2.e 5.1.2.f
5.1.2.f

Ordernummer RPS	1009-0171
Ordernummer opdrachtgever	8101501
Opdrachtgever	5.1.2.f 5.1.2.f 5.1.2.e Menaldum
Datum order	02-09-2010
Datum analyse	02-09-2010
Monstergegevens afkomstig van	Opdrachtgever
Monsternummer opdrachtgever	M1
Datum monstername	01-09-2010
Adres monstername	5.1.2.e te Amsterdam
Monsternamepunt	Dak

5.1.2.f
5.1.2.e
5.1.2.e

Opmerking

De analyse is uitgevoerd door 5.1.2.f vestiging: Hoogeveen

Analysemethode: Asbest onderzoek m.b.v. stereo- en polarisatiemicroscopie conform NEN 5896

Soort asbest	Massa % in monster bij benadering
Chrysotiel	10 - 15 %
Amosiet	Niet aantoonbaar
Crocidoliet	2 - 5 %
Actinoliet	Niet aantoonbaar
Tremoliet	Niet aantoonbaar
Anthophylliet	Niet aantoonbaar
Hechtgebondenheid	Slecht
Soort Materiaal	Golfplaat

Conclusie (de conclusie maakt geen onderdeel uit van de scope van accreditatie L192)

Het aangeboden monster is asbesthoudend. De verwerking van het materiaal waaruit het monster afkomstig is dient te geschieden volgens normen, zoals vermeld in het Arbeidsomstandighedenbesluit Hoofdstuk 4, afdeling 5 Asbest.

Toelichting:

Indien asbest niet aantoonbaar is, dient rapportagegrens < 0,1 % aangenomen te worden.
De resultaten hebben uitsluitend betrekking op het aangeboden monster.
Alleen aan het originele complete Analyse Certificaat kunnen rechten worden ontleend.

5.1.2.e
5.1.2.f

TESTEN
RvA L 192

KvK 20059540 BTW NL0089.00.620.B.01

Datum rapportage 02-09-2010

Nederland I Engeland I Ierland I Rusland I Verenigde Staten I Canada I Australië I Zuidoost-Azië

5.1.2,f

Analyse certificaat

Monsternummer: **10-058507**
Rapportnummer: 1009-0171_01

5.1.2,f
E 5.1.2,e 5.1.2,f
W 5.1.2,f

Ordernummer RPS	1009-0171
Ordernummer opdrachtgever	8101501
Opdrachtgever	5.1.2,f
	5.1.2,e
	5.1.2,e Menaldum
Datum order	02-09-2010
Datum analyse	02-09-2010
Monstergegevens afkomstig van	Opdrachtgever
Monsternummer opdrachtgever	M2
Datum monstername	01-09-2010
Adres monstername	5.1.2,e te Amsterdam
Monsternamepunt	Achterwand werkplaats gedeelte

5.1.2,f

5.1.2,e
5.1.2,e
5.1.2,e
5.1.2,e
5.1.2,e

Opmerking

De analyse is uitgevoerd door 5.1.2,f vestiging: Hoogeveen

Analysemethode: Asbest onderzoek m.b.v. stereo- en polarisatiemicroscopie conform NEN 5896

Soort asbest	Massa % in monster bij benadering
Chrysotiel	10 - 15 %
Amosiet	Niet aantoonbaar
Crocidoliet	Niet aantoonbaar
Actinoliet	Niet aantoonbaar
Tremoliet	Niet aantoonbaar
Anthophylliet	Niet aantoonbaar
Hechtgebondenheid	Goed
Soort Materiaal	Plaatmateriaal

Conclusie (de conclusie maakt geen onderdeel uit van de scope van accreditatie L192)

Het aangeboden monster is asbesthoudend. De verwerking van het materiaal waaruit het monster afkomstig is dient te geschieden volgens normen, zoals vermeld in het Arbeidsomstandighedenbesluit Hoofdstuk 4, afdeling 5 Asbest.

Toelichting:

Indien asbest niet aantoonbaar is, dient rapportagegrens < 0,1 % aangenomen te worden.
De resultaten hebben uitsluitend betrekking op het aangeboden monster.
Alleen aan het originele complete Analyse Certificaat kunnen rechten worden ontleend.

5.1.2,e
5.1.2,f

TESTEN
RvA L 192

KvK 20059540 BTW NL0089.00.620.B.01

Datum rapportage 02-09-2010

SMA-rt 2009-APR Risicoclassificatie

5.1.2.f

Aangemaakt op 02 september 2010 om 20h30 (28810327)

5.1.2.f **SCA-code: 01-D010020.01**

Deze risicoclassificatie maakt onverbrekelijk onderdeel uit van het asbestinventarisatierapport [01-D010020-8101501]; het inventarisatiebureau verklaart dat de invoer geheel overeenkomt met de werkelijke bronsituatie.

Identificatie	
Projectcode	8101501
Beschrijving	5.1.2.e te Amsterdam
Bronnaam	golfplaat
Broncode	81
Bronbeschrijving	Op het dak van de houten schuur

Productspecificatie	
Situatie	A Gebouw/object sanering professioneel
Binnen / buiten	Buiten
Materiaal	Asbestcement
Product	golfplaat
Hechtgebondenheid	Hechtgebonden
Soorten en % asbest	Chrysotiel, 10-15/Crocidoliet, 2-5
Analysecertificaatnr.	1009-0171
Productspecificatie	Dakbeplating
Activiteit	overig (als geheel verwijderen niet mogelijk is)
Risicoklassen	
Risicoklasse handeling	2
Protocol handeling	SC-530, risicoklasse 2
Risicoklasse eindcontrole	2
Protocol eindcontrole	NEN 2990
Werkplanelementen	
Afscherming werkgebied	Afbakenen / markeren

Voorafgaand aan de werkzaamheden dient de lokatie te worden afgebakend, afgeschermd en gemarkeerd conform SC-530 Bijlage B (Technische Uitvoering).

Persoonlijke bescherming Afhankelijke adembescherming

- Tijdens de werkzaamheden dient een volgelaatsmasker P3 met aangeblazen lucht te worden gedragen.

Beschrijving werkmethode algemeen:

- De asbestverwijderingswerkzaamheden dienen te worden uitgevoerd in overeenstemming met de op het formulier aangegeven specificaties en omstandigheden. Te allen tijde dient vezelemissie zoveel mogelijk te worden beperkt.
- Voorafgaand aan de werkzaamheden dient een compleet werkplan te worden opgesteld conform de SC-530 Bijlage G (Werkplan).
- De werkzaamheden dienen te worden uitgevoerd conform SC-530 Bijlage B (Technische Uitvoering).

Beschrijving werkmethode specifiek:

Voorafgaand aan het slopen dienen de platen aan beide zijden (indien mogelijk) goed nat te worden gespoten.

Demonteer op zodanige wijze dat breken wordt voorkomen: geniette/gespijkerde/geschroefde beplating:

- verwijder spijkers, nietjes of draai de schroeven los
- gelijmde/gekitte beplating: steek en tik de lijmlaag cq kitlaag los
- beplating met gekitte glaslatten: snijd de kitranden door en verwijder de glaslatten rondom
- geklemde en/of niet vrij toegankelijke beplating: hak de beplating vrij met behulp van handgereedschappen en/of pneumatische gereedschappen

Voer het plaatmateriaal zonder breken af als asbesthoudend afval

Beschrijving eindcontrole:

Er dient een eindcontrole door een door RvA geaccrediteerde (ISO 17020) inspectie-instelling te worden uitgevoerd volgens NEN 2990, onderdeel visuele inspectie.

SMA-rt 2009-APR Risicoclassificatie

5.1.2.f

Aangemaakt op 02 september 2010 om 20h33 (20578955)

5.1.2.f **SCA-code: 01-D010020.01**

Deze risicoclassificatie maakt onverbrekelijk onderdeel uit van het asbestinventarisatierapport [01-D010020-8101501]; het inventarisatiebureau verklaart dat de invoer geheel overeenkomt met de werkelijke bronsituatie.

Identificatie	
Projectcode	8101501
Beschrijving	5.1.2.e te Amsterdam
Bronnaam	plaat
Broncode	B2
Bronbeschrijving	Tegen de achterwand van het werkplaats gedeelte

Productspecificatie	
Situatie	A Gebouw/object sanering professioneel
Binnen / buiten	Buiten
Materiaal	Asbestcement
Product	vlakke plaat
Hechtgebondenheid	Hechtgebonden
Soorten en % asbest	Chrysotiel, 10-15
Analysecertificaatnr.	1009-0171
Productspecificatie	Overige vlakke plaat
Activiteit	overig (als geheel verwijderen niet mogelijk is)

Risicoklassen	
Beschrijving	
Risicoklasse handeling	2
Protocol handeling	SC-530, risicoklasse 2
Risicoklasse eindcontrole	2
Protocol eindcontrole	NEN 2990

Werkplanelementen

Afscherming werkgebied Afbakenen / markeren

Voorafgaand aan de werkzaamheden dient de lokatie te worden afgebakend, afgeschermd en gemarkeerd conform SC-530 Bijlage B (Technische Uitvoering).

Persoonlijke bescherming Afhankelijke adembescherming

- Tijdens de werkzaamheden dient een volgelaatsmasker P3 met aangeblazen lucht te worden gedragen.

Beschrijving werkmethode algemeen:

- De asbestverwijderingswerkzaamheden dienen te worden uitgevoerd in overeenstemming met de op het formulier aangegeven specificaties en omstandigheden. Te allen tijde dient vezelemissie zoveel mogelijk te worden beperkt.
- Voorafgaand aan de werkzaamheden dient een compleet werkplan te worden opgesteld conform de SC-530 Bijlage G (Werkplan).
- De werkzaamheden dienen te worden uitgevoerd conform SC-530 Bijlage B (Technische Uitvoering).

Beschrijving werkmethode specifiek:

- Voorafgaand aan het slopen dienen de platen aan beide zijden (indien mogelijk) goed nat te worden gespoten.
- Demonteer op zodanige wijze dat breken wordt voorkomen:
  1. genlete/gespijkerde/geschroefde beplating: verwijder spijkers, nietjes cq draai de schroeven los
  2. gelijmde/gekitte beplating: steek en tik de lijmlaag cq kitlaag los
  3. beplating met gekitte glaslatten: snijd de kitranden door en verwijder de glaslatten rondom
  4. geklemde en/of niet vrij toegankelijke beplating: hak de beplating vrij met behulp van handgereedschappen en/of pneumatische gereedschappen
- Voer elke plaat afzonderlijk zonder breken af als asbesthoudend afval.

Beschrijving eindcontrole:

Er dient een eindcontrole door een door RvA geaccrediteerde (ISO 17020) inspectie-instelling te worden uitgevoerd volgens NEN 2990, onderdeel visuele inspectie.

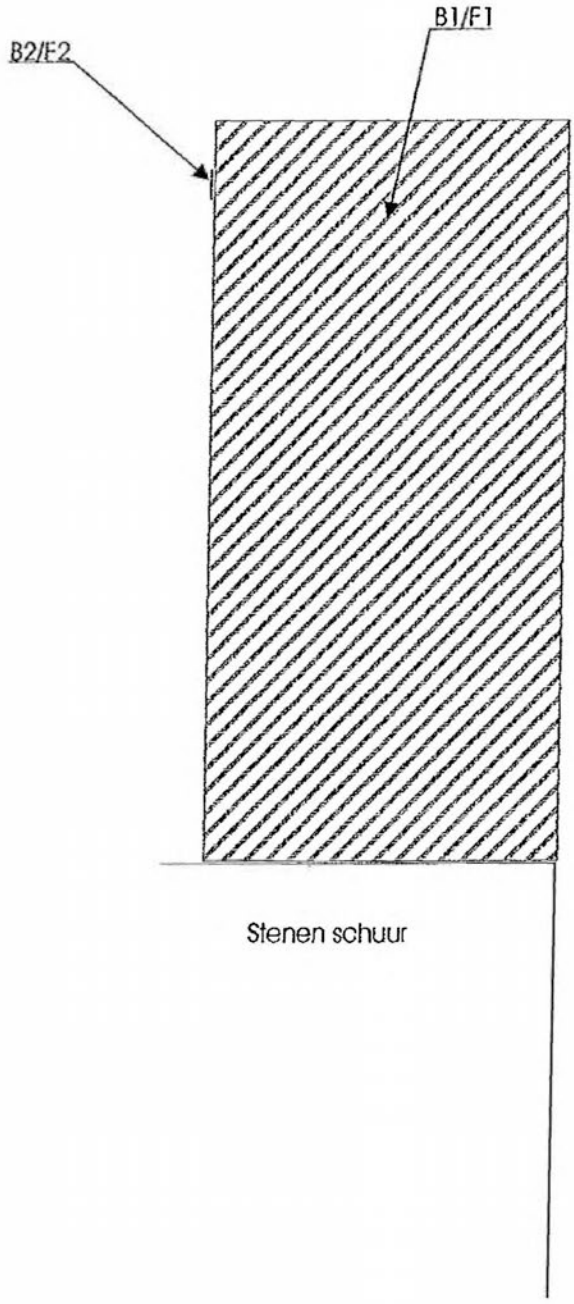

5.1,2,f

5.1,2,e
5.1,2,e Menaldum
tel. 5.1,2,e
5.1,2,f
5.1,2,f

Asbestinventarisatie
Projectnummer : 8101501
Projectadres : 5.1,2,e te Amsterdam
Datum project : 1 september 2010
Projectleider : 5.1,2,e

Legenda

B00/F00	Bron-/fotolocatie en nummer
B00	Asbesthoudende bron
B00	Asbestverdachte bron
B00	Niet asbesthoudende bron
NT	Niet toegankelijk


5.1,2,e

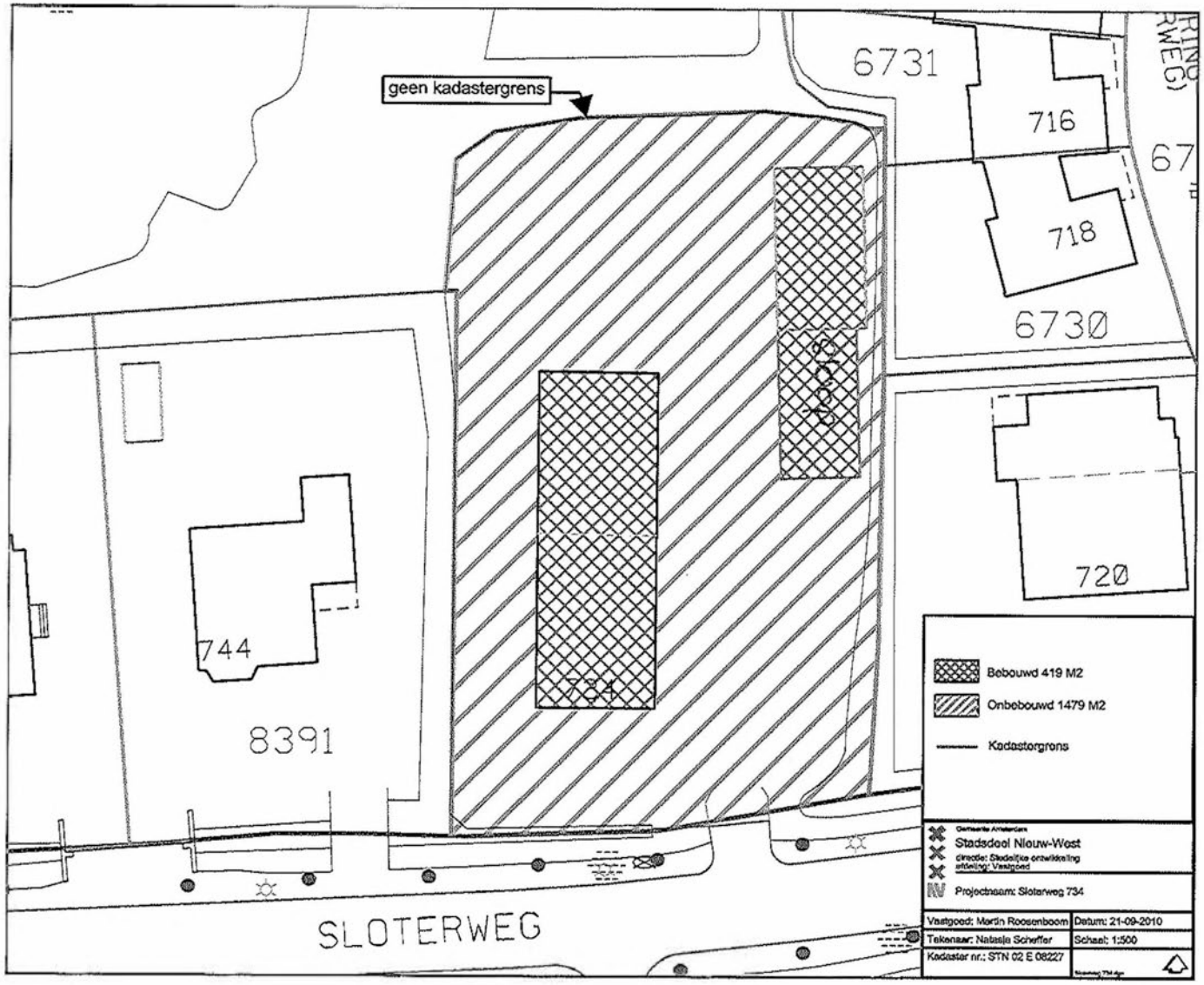
geen kadastergrens
6731
716
718
6730
720
744
8391
734
SLOTERWEG
Bebouwd 419 M2
Onbebouwd 1479 M2
Kadastergrens
Gemeente Amsterdam
Stadsdeel Nieuw-West
directie: Stedelijke ontwikkeling
afdeling: Vastgoed
Projectnaam: Sloterweg 734
Vastgoed: Martin Roosenboom
Datum: 21-09-2010
Tekenaar: Natasja Scheffer
Schaal: 1:500
Kadaster nr.: STN 02 E 08227

1b

5.1,2,f

V.G.M. PLAN



Sloop bijgebouw

5.1,2,e

5.1,2,f

Aannemer nader te bepalen

Opdrachtgever: Stadsdeel Nieuw-West

Inhoudsopgave

hfdst	omschrijving	blz.
1.	INLEIDING	3
2.	UITVOERING	3
3.	ORGANISATIE STRUCTUUR	4
4.	PERSONEEL	4
5.	MATERIEEL	5
6.	GELUIDSHINDER	5
7.	STOFOVERLAST	5
8.	VOORBEREIDING EN INRICHTING WERKGEBIED	5
9.	SANEREN CHEMISCH EN/OF GEVAARLIJKE STOFFEN	6
10.	ALGEMENE METHODE VAN SLOPEN EN SCHEIDING VAN AFVALSTOFFEN	6
11.	VEILIGHEID TIJDENS HET SLOPEN	7
12.	ASBESTSANERING	8
13.	AFVOER VAN AFVAL EN RESTSTOFFEN	8
14.	RISICO INVENTARISATIE EN MAATREGELEN	9
15.	ALARMKAART	10

1. INLEIDING

In dit VGM-plan sloop wordt omschreven op welke wijze, met welke hulpmiddelen en in welke volgorde de sloopwerkzaamheden worden uitgevoerd.

Tevens is dit een leidraad voor de afspraken, welke reeds in het offertestadium en tijdens de gezamenlijke voorbereiding zijn gemaakt.

De volgende stukken: bestek en tekeningen zijn tevens nodig voor het uitvoeren van het project conform de juiste maatregelen en voorschriften.

Ter coördinatie van de werkzaamheden zijn er van de zijde van de opdrachtgever en aannemer die nader zal worden bepaald, vaste personen aangesteld om dit werk zowel veiligheids- en uitvoeringstechnisch tot een goed einde te brengen.

Het moge duidelijk zijn dat dit een plan is van waaruit wij zullen werken, wat niet inhoudt dat er in de praktijk niet van afgeweken kan worden. Indien dit voorzien wordt, zal er altijd in nauw overleg tussen de uitvoerder en de opdrachtgever gebeuren.

2. UITVOERING

De sloopwerkzaamheden en asbestsaneringen worden uitgevoerd conform alle eisen en voorwaarden zoals vermeldt in alle wettelijke voorschriften zoals vastgelegd in de Arbo-wet en publicaties van de Arbeidsinspectie.

Indien aanwezig worden asbestsaneringen uitgevoerd conform de voorschriften zoals specifiek vastgelegd in het Asbestbesluit en publicaties van de Arbeidsinspectie (inclusief de voorschriften welke omschreven zijn in de SC 530 Procescertificaat).

Alle eisen uit de plaatselijk geldende bouwverordening alsmede eventuele eisen in het kader van de sloopvergunning zullen worden nagekomen.

De te hanteren sloopmethode zal gericht zijn op het deel voor deel zorgvuldig demonteren en/of slopen van de diverse onderdelen, waarbij geluid en stofoverlast zoveel mogelijk zullen worden beperkt. Ter beperking van stofoverlast wordt indien nodig en in overleg met de opdrachtgever water gesproeid.

Ter voorkoming van geluidshinder wordt geluidsarm gesloopt door te werken met voornamelijk handmaterieel en geluidsgedempte machines (in principe zijn voorzien van het CE keurmerk). Enige geluidsoverlast zal echter niet te voorkomen zijn.

3. ORGANISATIE STRUCTUUR

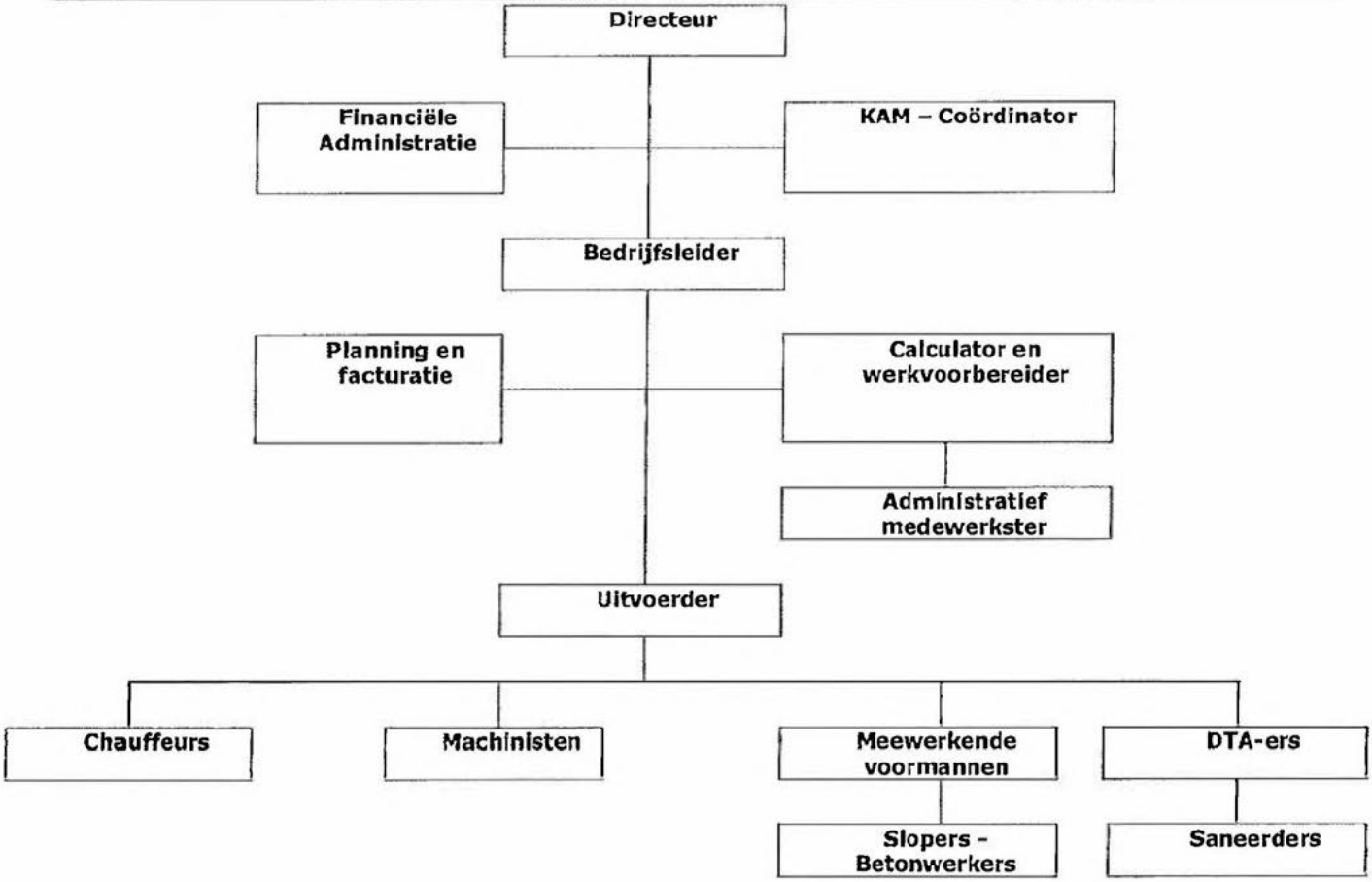

4. PERSONEEL

Aannemer nader te bepalen, maakt gebruik van deskundig personeel bij het slopen, het hanteren van machines en het transporteren. Het sloopplan en het VGM-plan worden met het personeel besproken of ligt ter inzage op het werk. De sloopwerken worden uitgevoerd onder leiding van een verantwoordelijke uitvoerder. De asbestsaneringen worden door deskundig personeel uitgevoerd op basis van het kwaliteitshandboek en staan onder leiding van een Deskundig Toezichthouder Asbest (DTA-A). D aannemer hanteert een werkwijze die is gebaseerd op de Nationale Beoordelingsrichtlijnen voor het verwijderen van asbesthoudende materialen (SC 530 Procescertificaat).

Het personeel maakt (waar nodig) bij het uitvoeren van de sloopwerkzaamheden gebruik van de verstrekte persoonlijke veiligheidsmiddelen, zoals:

- Veiligheidshelm
- Veiligheidsschoenen
- Stofbril
- handschoenen
- Valbeveiliging
- Gehoorbescherming
- Adembescherming

Het personeel is werkzaam van maandag t/m vrijdag tussen 07:00 en 15:30 uur.

5. MATERIEEL

Het materieel voor de sloopwerkzaamheden, asbestsaneringen en het hijsmaterieel voldoen aan alle wettelijke normen, eisen en worden periodiek gekeurd. Op het materieel zit een sticker of label, waarop vermeld staat wanneer de volgende keuring uitgevoerd dient te worden.

6. GELUIDSHINDER

Geluidshinder wordt zoveel mogelijk voorkomen. Er wordt uitsluitend gewerkt met geluidsgedempte machines. De sloopmethode is gericht op het voorkomen van lawaai. Gedeeltelijk zal handmatig worden gesloopt.

7. STOFOVERLAST

Stofoverlast voor omwonenden zal worden voorkomen door daar waar nodig het sloopgebied te besproeien met water. De methode van slopen zal gericht zijn op het beperken van stofoverlast.

8. VOORBEREIDING EN INRICHTING WERKGEBIED

Toolbox en/of kick-off meeting bij grote of risico-werken

Bij aanvang van grote werken of werken waarbij aanmerkelijke risico's verbonden zijn bij de uitvoering wordt een kick-off meeting georganiseerd. Het eigen personeel en onderaannemers moeten zoveel mogelijk aanwezig zijn. Het sloopplan dient als basis voor de vergadering, tezamen met de opgestelde risico-inventarisatie. Alle aspecten van het werk (fasering, planning, machines, afval, producten van de klant, coördinatie, calamiteiten etc.) worden besproken.

Tevens wordt er maandelijks een toolbox gehouden door de uitvoerder en/of bedrijfsleider. Het eigen personeel en onderaannemers moeten zoveel mogelijk aanwezig zijn. Genoteerd wordt wie bij deze meeting aanwezig waren.

Afzetting

Het werkterrein wordt geheel afgezet middels stalen hekwerk / afzetlint / plaatmateriaal. Indien sprake kan zijn van verkeershinder (aan/afvoer) worden hieromtrent ook afspraken gemaakt met de opdrachtgever. Binnen de afzetting wordt alleen personeel van de aannemer en van de opdrachtgever / hoofdaannemer toegelaten. De afzetting zal bij het verlaten van het werk steeds worden afgesloten (indien mogelijk).

Afkoppelen nutsvoorzieningen

Alle af te koppelen nutsvoorzieningen zijn onder verantwoording van de opdrachtgever afgesloten. Ten behoeve van de asbestsaneringen en sloopwerkzaamheden zal het water tijdelijk aangesloten blijven, dit in overleg met de opdrachtgever.

Bouwplaatsvoorzieningen

Bij het sloopwerk, wordt een schaftkeet geplaatst door de aannemer, waar ook de opdrachtgever gebruik van kan maken.

In de schaftkeet is een EHBO kist aangebracht. Een aggregaat wordt indien nodig neergezet voor de stroomvoorziening van machines en verlichting. Afvalcontainers worden eveneens op de neergezet.

Brandblussers

Op het werk worden brandblussers opgesteld om direct te kunnen worden ingezet wanneer onverhoopt brand mocht ontstaan. Bij de werkzaamheden met snijbranders zullen blusmiddelen binnen handbereik zijn (aanwezig in de auto's en het rijdend materieel).

9. SANEREN CHEMISCH EN/OF GEVAARLIJKE STOFFEN

Saneren asbest

Het verwijderen van asbesthoudende materialen wordt voorafgaand aan de sloopwerken uitgevoerd. De uitvoering hiervan is gedetailleerd vastgelegd in een specifiek hiertoe opgesteld werkplan asbestsanering, dat gebaseerd is op het kwaliteitshandboek, geheel conform alle wettelijke eisen en richtlijnen van de Arbeidsinspectie en de Certificerende Instelling.

Koelinstallaties en Freon

De aanwezige koelinstallaties en airco's zullen voor demontage worden afgetapt door een hierin gespecialiseerd bedrijf. Vervolgens worden de machines afgevoerd naar een daartoe gespecialiseerde verschrootinrichting.

Oliehoudende installaties, opslagtanks, etc.

De aanwezige olie of brandstoftanks zullen worden verwijderd volgens de KIWA voorschriften voor tanksanering. Huisbrandolie of dieseltanks worden door een KIWA gecertificeerd bedrijf verwijderd en afgevoerd.

Teerhoudende afvalstoffen

Alle teerhoudende materialen (dakbedekking) worden apart gehouden en apart afgevoerd.

Overige chemische afvalstoffen

Alle overige chemische afvalstoffen, zoals rookmelders, TI-buizen, condensatoren etc., worden op deskundige wijze gedemonteerd en in overleg met de milieudienst afgevoerd. Voorkomen zal worden dat chemische afvalstoffen vermengd worden met schoon sloopafval.

Bodemverontreiniging

Voorkomen zal worden dat vervuiling van de bodem ontstaat bij de uitvoering van de sloopwerkzaamheden. Sanering van eventueel reeds binnen het werkgebied aanwezige bodemvervuiling wordt uitgevoerd volgens de eisen en richtlijnen voor bodemsanering. Afhankelijk van het definitieve bodemonderzoek wanneer de gebouwen verwijderd zijn zullen deze werkzaamheden in overleg met opdrachtgever uitgevoerd worden. De milieudienst van de gemeente is eventueel op de hoogte van de (reeds) aanwezige bodemvervuiling.

10. ALGEMENE METHODE VAN SLOPEN EN SCHEIDING VAN AFVALSTOFFEN

Saneren van asbesthoudende materialen

Gestart wordt met het saneren van alle asbesthoudende materialen. Hiervoor is een specifiek werkplan asbestsaneren opgesteld. De asbestsanering wordt gemeld aan de Dienst Arbeidsinspectie, de Certificerende Instelling en de Dienst Bouw en woningtoezicht van de Gemeente. Er dient een sloopvergunning aanwezig te zijn. Alle werkzaamheden ten aanzien van het verwijderen, verpakken en afvoeren van asbest worden uitgevoerd volgens de eisen van het SC 530, Procescertificaat asbest verwijderen.

Verwijderen van los afval, inboedel, etc.

Alle nog in de panden aanwezige losse afval en inboedel wordt zoveel mogelijk verwijderd zodat geen vermenging ontstaat met het slooppuin. Dit afval wordt verzameld in een container.

Verwijdering alle dakbedekkingen, ventilatoren, schoorstenen, etc. van het dak

Alle teerhoudende dakbedekkingen, goten etc. worden verwijderd en apart opgeslagen in een container. Het personeel maakt gebruik van valbeveiliging (shut lijnen).
Slopen kap van de constructie
De sloop van de houten dakconstructie vindt zowel machinaal (rups- en/of mobiele kraan) als handmatig plaats. Het personeel maakt gebruik van valbeveiliging (shut lijnen). Al het hout wordt in containers afgevoerd naar een verwerker van hout of wordt voor hergebruik apart gehouden.
Slopen niet-constructieve binnenvloeren, wanden en gevels
Met behulp van een hydraulische kraan en/of met de hand worden de gevels, vloeren en binnenwanden, die geen constructief element zijn voor de stabiliteit gesloopt. De houten vloeren worden verzameld in de container voor houtresten (afvoer naar de verwerker van hout). Alle puinresten worden verzameld in containers en afgevoerd naar een puinbreker.
Slopen constructieve onderdelen, vloeren, wanden, balken en kolommen
Wanneer de niet-constructieve elementen zijn gesloopt wordt direct hierna per gebouwdeel of verdieping de draagconstructie gesloopt. Bij het slopen wordt, afhankelijk van het te slopen gedeelte, middels stutwerk voorkomen dat er gevaarlijke situaties ontstaan. Bij het slopen van de constructies zal de uitvoerder - deskundige sloper scherp letten op het werkgebied en voorkomen dat personeel of derden gevaar lopen.
Verwijderen terreinverhardingen etc.
Tegels worden op pallets gezet, en opgeslagen op het werkterrein, voor hergebruik.
Slopen funderingen
De funderingen worden gesloopt en uitgegraven zoals omschreven in het bestek en/of aangegeven door opdrachtgever. Hierbij wordt rekening gehouden met de (mogelijk) reeds aanwezige bodemvervuiling. De bouwput wordt vlak afgewerkt met de hydraulische kraan.

11. VEILIGHEID TIJDENS HET SLOPEN

Project risico inventarisatie
De project risico inventarisatie heeft tot doel voor het project de specifieke risico's en gevaren in kaart te brengen zodat adequate veiligheidsmaatregelen kunnen worden genomen. Algemene risico's en algemeen geldende beschermende maatregelen zijn in het KAM-handboek vastgelegd.
Verantwoordelijkheid voor veiligheid
De directeur is verantwoordelijk voor de veiligheid en het naleven van de voorschriften. De bedrijfsleider en/of uitvoerder neemt de directeur hierbij waar bij afwezigheid.
Veiligheid personeel en persoonlijke bescherming
Tijdens de uitvoering van het sloopwerk zal het uitvoerende personeel persoonlijk beschermd worden door middel van veiligheidsschoenen, werkhandschoenen en waar nodig stofsnuitjes en veiligheidshelmen. Indien gewerkt wordt op grotere hoogte en gevaar bestaat voor vallen zal gebruik gemaakt worden van valbeveiliging.
Veiligheid derden en verkeersmaatregelen
In de veiligheid van bij het werk betrokken derden welke toegang hebben tot het werkgebied wordt voorzien door de leidinggevende op het werk. De veiligheid van niet bij het werk betrokken derden wordt gewaarborgd middels de afzetting langs het werkgebied. De wijze van slopen is gericht op het voorkomen van gevaar voor derden welke zich buiten het werkgebied bevinden (er wordt naar binnen toe gesloopt).

Wanneer onderdelen moeten worden gesloopt waarbij enig risico aanwezig is voor vallend puin op de openbare weg zal in overleg met de politie voor een beperkte tijd de openbare weg worden afgesloten totdat de werkzaamheden gereed zijn.

Tijdens het transporteren van containers worden indien nodig in overleg met de politie en/of opdrachtgever verkeersveiligheidsmaatregelen genomen conform afspraak.

Veiligheid objecten

De sloopwerken worden zodanig uitgevoerd dat er geen gevaar zal ontstaan voor instorting van delen van gebouwen of voor stabiliteitsverlies van constructies. Openingen in vloeren, waarbij gevaar aanwezig is voor naar beneden vallen, zullen afdoende worden gemarkeerd of voorzien van afdekplaten. Na beëindiging van het sloopproject zal het uitgevlakte terrein geen gevaarlijke obstakels bevatten.

Buiten werktijden zal het terrein afgesloten zijn voor onbevoegden.

12. ASBESTSANERING

Verantwoordelijke leiding tijdens asbestsanering

De verwijdering van alle asbesthoudende materialen staat onder leiding van de Deskundig Toezichthouder Asbestsloop (DTA-A).

Alle asbestsaneringen worden uitgevoerd door een gecertificeerd bedrijf.

Asbestinventarisatie

De asbesthoudende materialen worden eerst geïnventariseerd. Het inventarisatierapport is aanwezig op het werk. In het werkplan asbestsanering is een overzicht van de asbestbronnen aanwezig, alsmede een beschrijving van de wijze van saneren, schoonmaken en afvoeren.

Voorbereiding en uitvoering asbestsanering

De asbestsanering wordt uitgevoerd volgens het specifieke werkplan asbestsanering. De uitvoering is gebaseerd op procedures en het standaard VGM-plan asbestsanering, zoals omschreven in het kwaliteitshandboek.

Veiligheid personeel en derden

De veiligheid voor het personeel wordt gewaarborgd door te werken met de voorgeschreven persoonlijke bescherming. Boven windkracht 5 mogen er geen asbestsaneringen buiten het gebouw plaatsvinden. De werkzaamheden worden met hoge zorgvuldigheid uitgevoerd zodat er geen gevaar zal zijn voor omwonenden.

De normale procedures voor werk en rusttijden worden aangehouden, alsmede de voorgeschreven procedures ten aanzien van de arbeidshygiëne.

13. AFVOER VAN AFVAL EN RESTSTOFFEN

Algemeen

Alle afvalstoffen worden geheel conform de eisen uit de VBA regeling van de Provincie met eigen vrachtauto's afgevoerd naar vergunning houdende stortplaatsen. De opdrachtgever ontvangt alle stortbewijzen. Reststoffen voor hergebruik worden vervoerd naar de in het sloopplan aangegeven verwerkers of sorteerders. Bij alle transporten worden voorzieningen getroffen ten aanzien van de verkeersveiligheid (in en uitrijden, netten op container etc.).

Chemische afvalstoffen

Alle chemische afvalstoffen worden in overleg met de milieudienst van de gemeente verwerkt en afgevoerd. Er wordt een registratie van afgevoerde stoffen op het werk bijgehouden. Waar nodig worden specifieke veiligheidsmiddelen of specifieke verpakkingen gebruikt.

De asbesthoudende afvalstoffen worden geheel conform het specifieke werkplan asbest-sanering afgevoerd naar een daartoe aangewezen stortplaats. De opdrachtgever ontvangt alle stortbewijzen.

14. RISICO INVENTARISATIE EN MAATREGELEN

De project risico inventarisatie heeft tot doel voor dit project de specifieke risico's en gevaren in kaart te brengen zodat adequate veiligheidsmaatregelen kunnen worden genomen. Algemene risico's en algemeen geldende beschermende maatregelen zijn in het VGM handboek reeds vastgelegd. Het inventarisatieschema is opgenomen in het sloopplan en aanwezig op het werk.
De benodigde veiligheidsmaatregelen zijn hieraan direct gerelateerd en worden in deze paragraaf verder omschreven.

A. Algemene risico's tijdens de uitvoering: ☐ Explosiegevaar ☐ Chemische stoffen ☐ Vrijkomende gassen ☐ Brand ☐ Elektrocutie ☐ Weersinvloeden	B. Risico's voor de omgeving: ☐ Trefgevaar ☐ Instortingsgevaar ☐ Gevaar bij transporten en verkeersgevaar ☐ Geluidsoverlast ☐ Stofoverlast ☐ Risico voor chemische stoffen en gassen
C. Risico's op de bouwplaats tijdens slopen: ☐ Beschadiging van in bedrijf zijnde leidingen ☐ Vervuiling door machines, afvalstoffen ☐ Verzakking ☐ Bedelving ☐ Trefgevaar	D. Risico's bij de werkzaamheden ☐ Valgevaar ☐ Tref- en instortingsgevaar ☐ Brand- of explosiegevaar ☐ Inademing van stof of asbest ☐ Chemische stoffen ☐ Zuurstof gebrek of besloten ruimten

E. Risico's verband houdend met te gebruiken machines en gereedschappen.
☐ Handgereedschap voor handmatig sloopwerk
☐ Risico's bij het werken met zaag-, slijp-, en boorapparatuur
☐ Risico's in verband met graafmachines, kranen, shovels etc.
☐ Risico's voor brand- en snijwerkzaamheden
☐ Risico's bij intern transport, aan- en afvoer van materialen en materieel
☐ Fysieke of mentale overbelasting van personeel

Omschrijving VGM-risico's	Maatregelen	Verantwoordelijke

15. ALARMKAART

ALARM & CALAMITEITEN

ALARMNUMMER 112

GEGEVENS LOCATIE			
Naam opdrachtgever	Sloten Nieuw-West, gemeente Amsterdam vertegenwoordigd door de directeur van de sector Ruimtelijke en Economische Onwikkeling		
Straatnaam	5.1.2,e		
Plaats	Amsterdam	tel.	n.v.t.
Leidinggevende op locatie	5.1.2,f	tel.	5.1.2,e
BHV-er	5.1.2,e	tel.	5.1.2,e

OVERIGE TELEFOONNUMMERS	
Plaatselijke politie	Geen spoed wel politie: 0900-8844
Plaatselijke brandweer	020-5556150
Plaatselijke arts	020-6155926
Dichtstbijzijnde ziekenhuis	020-5108911
Arbeidsinspectie	020-5812612

HOE TE HANDELEN	
ONGEVAL	Melden bij BHV-er of leidinggevende en wacht op instructie. Indien niet aanwezig, dan éérst alarmnummer bellen (zie boven)Hierna e.v.t. slachtoffer(s) geruststellen. EHBO-koffer in kantoor
BRAND	Melden bij BHV-er of leidinggevende en wacht op instructie. Indien niet aanwezig dan alarmnummer bellen (zie boven)
ALARM (op bedrijfslocatie)	Verzamelen buiten op de parkeerplaats en wacht op instructie.

Gegevens bevoegd gezag Gemeente Amsterdam

Referentienummer	Datum ontvangst



Formulierversie
2010.01

Aanvraaggegevens

Aanvraagnummer	34637
Aanvraagnaam	Sloop schuur 5.1,2,e
Uw referentiecode	-
Ingediend op	26-11-2010
Soort procedure	Reguliere procedure
Projectomschrijving	Geheel slopen van een schuur
Opmerking	-
Gefaseerd	Nee
Blokkerende onderdelen weglaten	Nee
Persoonsgegevens openbaar maken	Ja
Bijlagen die later komen	-
Bijlagen n.v.t. of al bekend	-

Bevoegd gezag

Naam:	Gemeente Amsterdam
Telefoonnummer:	14 020
E-mailadres algemeen:	5.1,2,e @amsterdam.nl
Website:	www.amsterdam.nl/omgevingsvergunning

Overzicht bijgevoegde modulebladen

Aanvraaggegevens

Aanvragergegevens

Locatie van de werkzaamheden

Werkzaamheden en onderdelen

Slopen en/of asbest verwijderen

- Slopen

Bijlagen

Gemeente Amsterdam



Formulierversie
2010.01

Aanvrager bedrijf

1 Bedrijf

KvK-vestigingsnummer	343669660064
Statutaire naam	Gemeente Amsterdam
Handelsnaam	Stadsdeel Nieuw-West

2 Contactpersoon

Geslacht	☑ Man ☐ Vrouw
Voorletters	M.M.
Voorvoegsels	-
Achternaam	5.1,2,e
Functie	5.1,2,e

3 Vestigingsadres bedrijf

Postcode	5.1,2,e
Huisnummer	[redacted]
Huisnummertoevoeging	-
Straatnaam	5.1,2,e 5.1,2,e
Woonplaats	AMSTERDAM

4 Correspondentieadres

Postbus	2003
Postcode	5.1,2,e
Plaats	AMSTERDAM

5 Contactgegevens

Telefoonnummer	5.1,2,e
Faxnummer	5.1,2,e
E-mailadres	5.1,2,e @nieuwwest.amsterdam.nl

Gemeente Amsterdam



Formulierversie
2010.01

Locatie

1 Adres

Postcode	5.1,2,e
Huisnummer	5.1,2,e
Huisnummertoevoeging	-
Straatnaam	5.1,2,e
Plaatsnaam	AMSTERDAM
Gelden de werkzaamheden in deze aanvraag voor meerdere adressen of percelen?	☐ Ja ☑ Nee
Toelichting op locatie	-

2 Eigendomssituatie

Eigendomssituatie van het perceel	☑ U bent eigenaar van het perceel ☐ U bent erfpachter van het perceel ☐ U bent huurder van het perceel ☐ Anders

Gemeente Amsterdam



Formulierversie
2010.01

Slopen

Slopen en/of asbest verwijderen

1 Sloopwerkzaamheden

Wat wordt (gedeeltelijk) gesloopt?	Bijgebouw
Naam of aanduiding van het bijgebouw of bouwwerk	schuur

2 Sloopwerkzaamheden

Wat wilt u precies gaan doen?	☑ Het gehele bouwwerk slopen ☐ Een deel van het bouwwerk slopen ☐ Ik ga alleen asbest uit het bouwwerk verwijderen
Omschrijf eventueel uitgebreider wat u wilt gaan doen	-
Waarvoor is het (gedeelte van het) bouwwerk op dit moment in gebruik of was het als laatste in gebruik?	opslag

3 Slopen in een beschermd stads- en dorpsgezicht

Gaat het om een beschermd stads- of dorpsgezicht?	☐ Ja ☑ Nee

4 Afval en gevaarlijke stoffen

Om hoeveel sloopafval gaat het (in m3)?	240
Zit er asbest in het te slopen (gedeelte van het) bouwwerk?	☑ Ja ☐ Nee ☐ Onbekend
Geef een exacte omschrijving van de plaatsen waar het asbest zit. Zonodig aangeven op een tekening	Zie bijlage
Is het (te slopen gedeelte van het) bouwwerk verontreinigd met gevaarlijke stoffen?	☐ Ja ☑ Nee

5 Sloopmethode

Welke methode gebruikt u voor het slopen?	☐ Handmatig zonder elektrische apparaten (bijvoorbeeld met een voorhamer) ☐ Handmatig met elektrische apparaten (bijvoorbeeld met een pneumatische voorhamer) ☑ Met behulp van groot materieel (bijvoorbeeld met een bulldozer of sloopkogel) ☐ Anders

Geef eventueel een toelichting op wat u gaat doen. (In ieder geval als u hierboven hebt ingevuld: "Met behulp van groot materieel" of "Anders".)	Zie bijlage



Formulierversie
2010.01

Bijlagen

Naam bijlage	Type	Datum ingediend	Status document
5.1,2,e - asbestinventarisatie	Asbestinventarisatierapport	26-11-2010	In behandeling
5.1,2,e foto_0001	Kleurenfoto's	26-11-2010	In behandeling
5.1,2,e situatieschets_0001	Situatietekening	26-11-2010	In behandeling
5.1,2,e vgm-plan	Sloopveiligheidsplan	26-11-2010	In behandeling

Gegevens bevoegd gezag Gemeente Amsterdam

Referentienummer	**Datum ontvangst**

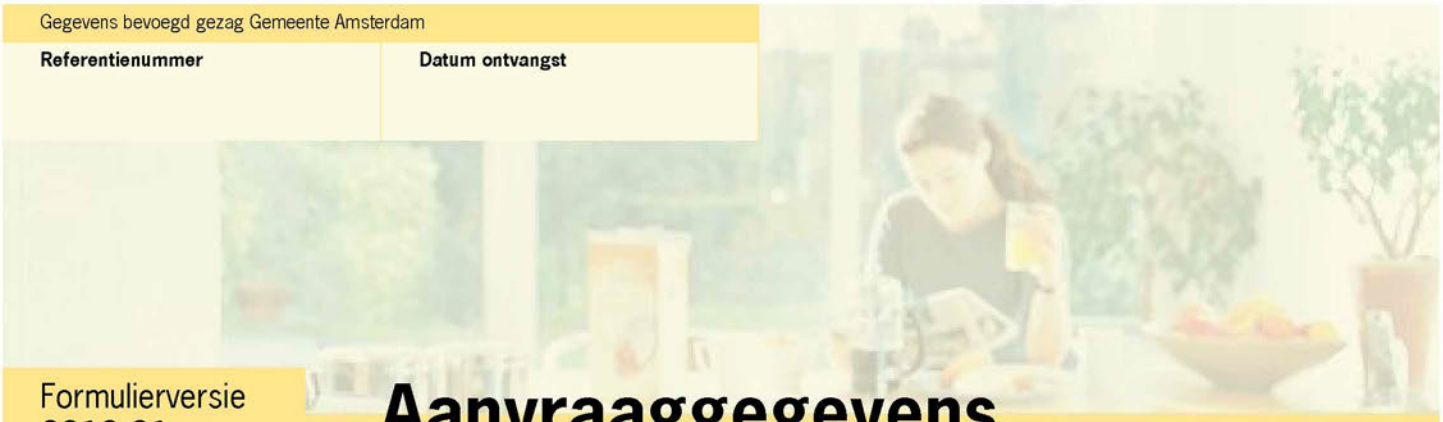

Formulierversie
2010.01

Aanvraaggegevens

Aanvraagnummer	34637
Aanvraagnaam	Sloop schuur 5.1,2,e
Uw referentiecode	-
Ingediend op	26-11-2010
Soort procedure	Reguliere procedure
Projectomschrijving	Geheel slopen van een schuur
Opmerking	-
Gefaseerd	Nee
Blokkerende onderdelen weglaten	Nee
Bijlagen die later komen	-
Bijlagen n.v.t. of al bekend	-

Bevoegd gezag

Naam:	Gemeente Amsterdam
Telefoonnummer:	14 020
E-mailadres algemeen:	5.1,2,e @amsterdam.nl
Website:	www.amsterdam.nl/omgevingsvergunning

Overzicht bijgevoegde modulebladen

Aanvraaggegevens

Aanvragergegevens

Locatie van de werkzaamheden

Werkzaamheden en onderdelen

Slopen en/of asbest verwijderen

- Slopen

Bijlagen

Gemeente Amsterdam



Formulierversie
2010.01

Aanvrager bedrijf

1 Bedrijf

KvK-vestigingsnummer	343669660064
Statutaire naam	Gemeente Amsterdam
Handelsnaam	Stadsdeel Nieuw-West

2 Contactpersoon

Geslacht	☑ Man ☐ Vrouw
Voorletters	M.M.
Voorvoegsels	-
Achternaam	5.1,2,e
Functie	5.1,2,e

3 Vestigingsadres bedrijf

Postcode	5.1,2,e
Huisnummer	[redacted]
Huisnummertoevoeging	-
Straatnaam	5.1,2,e 5.1,2,e
Woonplaats	AMSTERDAM

4 Correspondentieadres

Postbus	5.1,2,e
Postcode	5.1,2,e
Plaats	AMSTERDAM

Gemeente Amsterdam



Formulierversie
2010.01

Locatie

1 Adres

Postcode	5.1,2,e
Huisnummer	5.1,2,e
Huisnummertoevoeging	-
Straatnaam	5.1,2,e
Plaatsnaam	AMSTERDAM
Gelden de werkzaamheden in deze aanvraag voor meerdere adressen of percelen?	☐ Ja ☑ Nee
Toelichting op locatie	-

2 Eigendomssituatie

Eigendomssituatie van het perceel	☑ U bent eigenaar van het perceel ☐ U bent erfpachter van het perceel ☐ U bent huurder van het perceel ☐ Anders

Gemeente Amsterdam



Formulierversie
2010.01

Slopen

Slopen en/of asbest verwijderen

1 Sloopwerkzaamheden

Wat wordt (gedeeltelijk) gesloopt?	Bijgebouw
Naam of aanduiding van het bijgebouw of bouwwerk	schuur

2 Sloopwerkzaamheden

Wat wilt u precies gaan doen?	☑ Het gehele bouwwerk slopen ☐ Een deel van het bouwwerk slopen ☐ Ik ga alleen asbest uit het bouwwerk verwijderen
Omschrijf eventueel uitgebreider wat u wilt gaan doen	-
Waarvoor is het (gedeelte van het) bouwwerk op dit moment in gebruik of was het als laatste in gebruik?	opslag

3 Slopen in een beschermd stads- en dorpsgezicht

Gaat het om een beschermd stads- of dorpsgezicht?	☐ Ja ☑ Nee

4 Afval en gevaarlijke stoffen

Om hoeveel sloopafval gaat het (in m3)?	5.1,2.e
Zit er asbest in het te slopen (gedeelte van het) bouwwerk?	☑ Ja ☐ Nee ☐ Onbekend
Geef een exacte omschrijving van de plaatsen waar het asbest zit. Zonodig aangeven op een tekening	Zie bijlage
Is het (te slopen gedeelte van het) bouwwerk verontreinigd met gevaarlijke stoffen?	☐ Ja ☑ Nee

5 Sloopmethode

Welke methode gebruikt u voor het slopen?	☐ Handmatig zonder elektrische apparaten (bijvoorbeeld met een voorhamer) ☐ Handmatig met elektrische apparaten (bijvoorbeeld met een pneumatische voorhamer) ☑ Met behulp van groot materieel (bijvoorbeeld met een bulldozer of sloopkogel) ☐ Anders

Geef eventueel een toelichting op wat u gaat doen. (In ieder geval als u hierboven hebt ingevuld: "Met behulp van groot materieel" of "Anders".)	Zie bijlage



Formulierversie
2010.01

Bijlagen

Naam bijlage	Type	Datum ingediend	Status document
5.1,2,e - asbestinventarisatie	Asbestinventarisatierapport	26-11-2010	In behandeling
5.1,2,e foto_0001	Kleurenfoto's	26-11-2010	In behandeling
5.1,2,e situatieschets_0001	Situatietekening	26-11-2010	In behandeling
5.1,2,e vgm-plan	Sloopveiligheidsplan	26-11-2010	In behandeling

Van: 5.1.2,e
Verzonden: vrijdag 28 juni 2019 16:03
Aan: 5.1.2,e
CC: 5.1.2,e ; 5.1.2,e
Onderwerp: FW: ingebrekestelling 5.1.2,e
Bijlagen: 5.1.2,e 5.1.2,e

Opvolgingsvlag: Opvolgen
Vlagstatus: Voltooid

Ha 5.1.2,e

Zie jij kans om wederom de collega's uit de brand te helpen door een bob op te stellen en aan te bieden aan het db? Er is namelijk een ingebrekestelling ingediend.

Groet,
5.1.2,e

-------- Oorspronkelijk bericht --------
Van: "5.1.2,e" <5.1.2,e @amsterdam.nl>
Datum: 21-06-19 12:19 (GMT+01:00)
Aan: "5.1.2,e" <5.1.2,e @amsterdam.nl>, "5.1.2,e 5.1.2,e" <5.1.2,e @amsterdam.nl>
Cc: "5.1.2,e" <5.1.2,e @amsterdam.nl>
Onderwerp: RE: ingebrekestelling 5.1.2,e

Beste 5.1.2,e

Nee, de beslissing op bezwaar is niet genomen. Mijn 5.1.2,e 5.1.2,e 5.1.2,e is op zoek naar een jurist die dat zou doen.

Groet,

5.1.2,e

Van: 5.1.2,e
Verzonden: vrijdag 21 juni 2019 10:30
Aan: 5.1.2,e

CC: 5.1,2,e
Onderwerp: FW: ingebrekestelling

Hoi 5.1,2,e

Weet jij of de bob inmiddels is genomen? Er komt nu een ingebrekestelling binnen, het advies was van februari dit jaar.

Groet, 5.1,2,e

Van: 5.1,2,e
Verzonden: vrijdag 21 juni 2019 10:24
Aan: 5.1,2,e
Onderwerp: ingebrekestelling

5.1,2,e

Bijgaand een ingebrekestelling van een zaak die in Octopus al afgerond is? ☺

Met vriendelijke groet,

5.1,2,e

Ondersteuning bezwaar & beroep

Juridisch bureau

Gemeente Amsterdam

Gemeente
Amsterdam
Nieuw-West

Postbus 2003
1000 CA Amsterdam
Telefoon 14020
amsterdam.nl

Advies van de bezwaarschriftencommissie

Aan	Het dagelijks bestuur van stadsdeel Nieuw-West
Van	De bezwaarschriftencommissie
Datum	12 februari 2019
Onderwerp	Advies naar aanleiding van het bezwaar van de 5.1,2,e van de 5.1,2,f van 14 juni 2018, tegen het besluit van 29 mei 2018 tot het afwijzen van de aanwijzing van de boerderij aan de 5.1,2,e als gemeentelijk monument.

Geacht bestuur,

Op 29 mei 2018 heeft het algemeen bestuur van de bestuurscommissie van stadsdeel Nieuw-West besloten om de aanwijzingsprocedure tot gemeentelijk monument voor de 5.1,2,e te Amsterdam niet te zullen starten.

Tegen dit besluit heeft de 5.1,2,e van de 5.1,2,f (hierna verder: bezwaarde) bezwaar gemaakt, bij brief van 14 juni 2018.

Ontvankelijkheid
Het bestreden besluit is verzonden en daarmee bekendgemaakt op 29 mei 2018. Op 14 juni 2018 is het bezwaarschrift van de 5.1,2,f ontvangen en daarom binnen de wettelijke termijn van zes weken. Het bezwaar voldoet voorts aan de formele vereisten van artikel 6:5 Awb en is daarmee ontvankelijk.

Juridisch kader
De aanwijzing tot gemeentelijk monument vindt plaats op grond van het bepaalde in artikel 3 van de Erfgoedverordening Amsterdam en de daarbij behorende *Handleiding voor de aanwijzing van zaken en terreinen als gemeentelijk monument en gemeentelijk beschermd stads- of dorpsgezicht*.

Advies
Wij adviseren u:

- de bezwaren van bezwaarden ontvankelijk en ongegrond te verklaren;
- het bestreden besluit in stand te laten.

Hieronder leest u hoe wij tot dit advies zijn gekomen.

De bezwaren
Samengevat komen de volgende bezwaren van bezwaarden naar voren:

- de gemeente heeft haar besluit gegrond op één advies en wel van de eigen dienst, Bureau Monumenten en Archeologie. Er is dus geen sprake van een advies door een onafhankelijk deskundige.
- De gemeente heeft belang bij de verkoop van dit pand. In de verkoopadvertentie wordt aangegeven door de gemeente dat er sprake is van een in meer dan één opzicht uniek object en dat de kapitale vrijstaande woonboerderij met stal nagenoeg nog in originele staat verkeert. Naar aanleiding hiervan merkt bezwaarde op dat het advies van Bureau Monumenten en Archeologie niet juist is of de gemeente geeft in de verkoopadvertentie een onjuiste voorstelling van zaken.
- Bureau Monumenten en Archeologie geeft in haar advies aan dat er niet veel over is van het oorspronkelijk ontwerp. Bezwaarde merkt hierbij op dat het geringe wijzigingen zijn die eenvoudig ongedaan gemaakt kunnen worden. Bezwaarde vraagt zich af waarop deze uitspraak is gebaseerd.
- Daarbij verschilt het pand niet van de beelden in de beeldbank, waarvan de oudste uit 1954 is, ten op zichte van de foto's van nu. De wijzigingen zijn gering en het pand is nog steeds hetzelfde.
- Bureau Monumenten en Archeologie beroept zich op een onderzoek door de Stichting Historisch Boerderijen Onderzoek, dit onderzoek is echter nergens gepubliceerd en niet kenbaar voor bezwaarde. Het advies is dan ook niet met de vereiste onafhankelijkheid en zorgvuldigheid tot stand gekomen en kan het besluit daarom niet dragen.
- De gemeente moet dan ook een onafhankelijk deskundige inschakelen die een second opinion moet geven over de wenselijkheid en de haalbaarheid van het aanwijzen van de boerderij tot gemeentelijk monument.
- Deze boerderij is nog één van de laatste nog bestaande boerderijen aan de Sloterweg en dient in zijn huidige vorm en uitstraling behouden te blijven. Bezwaarde wil niet dat dit pand gesloopt wordt en vervangen wordt door de zoveelste zelfbouw prefab villa. De Sloterweg dreigt haar bijzondere landelijk karakter dan definitief te verliezen.

Reactie namens het algemeen bestuur

Uw standpunten komen, samengevat, op het volgende neer. In de Erfgoedverordening is de procedure voor een aanwijzing geregeld. De commissie Monumenten en Archeologie wordt om een advies gevraagd als een bepaald pand monumentwaardig wordt geacht. In 2003 is er een Verkenning boerderij onderzoek uitgevoerd, dit onderzoek is vervolgens op de internetpagina van de gemeente gepubliceerd. De Sloterweg is destijds niet als monumentwaardig geacht. Een orde 1 of 2 status, zou meer passende bescherming bieden voor het pand.

Hoorzitting

De hoorzitting heeft plaatsgevonden op dinsdag 30 oktober 2018. Daarbij waren aanwezig de 5.1,2,e gemachtigde 5.1,2,f Tevens was aanwezig de 5.1,2,e 5.1,2,e

Namens het college van burgemeester en wethouders was aanwezig de 5.1,2,e

coördinator monument. En de 5.1,2,e adviseur Monumenten & Archeologie.

Het horen heeft plaatsgevonden door 5.1,2,e 5.1,2,e en 5.1,2,e 5.1,2,e beiden werkzaam bij het Juridisch Bureau van de gemeente Amsterdam. Van de hoorzitting is een geluidsopname gemaakt. Op de hoorzitting zijn geen nieuwe bezwaargronden aangevoerd.

Overwegingen

Op 29 mei 2018 heeft het dagelijks bestuur van de bestuurscommissie van stadsdeel Nieuw-West namens het college van stadsdeel Nieuw-West kenbaar gemaakt om de boerderij aan de 5.1,2,e niet aan te wijzen als gemeentelijk monument. Aan dit voornemen is het advies van Bureau Monumenten & Archeologie d.d. 10 april 2018 ten grondslag gelegd.

Op grond van artikel 3 lid 1 van de Erfgoedverordening Amsterdam kan het college al dan niet op aanvraag van een belanghebbende, een monument aanwijzen als gemeentelijk monument.

De Commissie Welstand en Monumenten (CWM) is aangewezen als adviesorgaan voor de aanwijzing tot gemeentelijk en beschermd (rijks)monument en gemeentelijk stads- of dorpsgezicht en de verlening van een vergunning voor gemeentelijke en beschermde (rijks)monumenten. Monumenten en Archeologie (MenA) levert daarvoor het ambtelijk advies. Deze inhoudelijke advisering door MenA ondersteunt CWM om haar adviestaak uit te kunnen voeren op een wijze zoals is bedoeld in de Monumentenwet 1988 en in de Erfgoedverordening;

De inschakeling van een commissie die het college adviseert over aanvragen om vergunning als bedoeld in artikel 2.1, lid 1, onder f, Wabo is verplicht op grond van artikel 15 van de Monumentenwet 1988. In Amsterdam is dit de Commissie voor Welstand en Monumenten. Deze commissie adviseert over aanwijzingen en aanvragen om vergunning als bedoeld in artikel 2.1, lid 1, onder f, Wabo en artikel 3, 10 en 16 van deze verordening. Zij laat zich daarbij inhoudelijk ondersteunen door MenA teneinde haar adviestaak uit te kunnen voeren.

Het algemeen bestuur heeft conform artikel 3 lid 2 van de Erfgoedverordening Amsterdam advies gevraagd aan de Commissie voor Welstand en Monumenten.

Bureau Monumenten en Archeologie bestaat uit deskundigen, zodat u in beginsel het advies van deze deskundigen ten grondslag mag leggen aan uw besluit. Dit is slechts anders als het advies naar wijze van totstandkoming en/of naar inhoud zodanige gebreken vertoont dat u het advies niet, of niet zonder meer aan uw oordeel ten grondslag mag leggen. De commissie is niet gebleken van een zodanig gebrek in de inhoud of wijze van totstandkoming, dat om die reden van het hierboven omgeschreven advies afgeweken moet worden. Door bezwaarde is geen deskundig tegenadvies overlegd. De commissie is derhalve van oordeel dat het bezwaar op dit punt ongegrond is.

Bezwaarde heeft aangegeven dat de gemeente belang heeft bij de verkoop van dit pand en onjuiste informatie in de verkoopadvertenties weergeeft. De commissie merkt op dat de gemeente geen professionele vertegenwoordiger is bij het opstellen van verkoopadvertenties voor objecten. Anders dan een makelaar die niet alleen een professionele vertegenwoordiger is, maar juist vanwege zijn specifieke kennis en ervaring ingeschakeld bij de verkoop van een object en het opstellen van een verkoopadvertentie. Een makelaar mag dan ook niet zondermeer afgaan op een mededeling van een opdrachtgever met daarin besloten het veronderstelde gevolg dat er nog erfdienstbaarheden op de percelen liggen. Op een makelaar rust de plicht om kritisch te onderzoeken of een mededeling van de opdrachtgever het veronderstelde gevolg heeft. Het is vaste jurisprudentie dat van een makelaar niet wordt verwacht dat hij dezelfde kadastrale recherche verricht als een notaris. In dit geval gaat het echter niet om een kadastrale recherche maar om een stuk juridische kennis, waarvan verwacht mag worden dat deze bij een makelaar aanwezig is en dat deze daar naar handelt.

De commissie is niet gebleken van enig gebrek in het advies en derhalve kon het algemeen bestuur dit advies dan ook ten grondslag leggen aan het bestreden besluit. In het advies wordt verwezen naar de bij de Erfgoedverordening Amsterdam en behorende Handleiding voor de aanwijzing van zaken en terreinen als gemeentelijk monument en gemeentelijk beschermd stads- of dorpsgezicht en de daarin opgenomen selectiecriteria. Deze criteria (architectonische waarde, stedenbouwkundige waarde, cultuurhistorische waarde, gaafheid/herkenbaarheid en zeldzaamheid) zijn alle betrokken bij de beoordeling. Gebleken is dat het gebouw niet aan de criteria voor aanwijzing als gemeentelijk monument voldoet. De commissie is dan ook van oordeel dat u daarom terecht heeft besloten om de aanwijzingsprocedure niet op te starten.

Ten aanzien van de orde 1 of 2 toekenning aan het gebouw, heeft uw vertegenwoordiger de commissie aangegeven dat er geen ordekaarten aanwezig zijn voor de Sloterweg. Derhalve kan er geen ordestatus aan het pand worden toegekend.

Conclusie

De bezwaarschriftencommissie adviseert u de bezwaren ongegrond te verklaren en uw besluit van 29 mei 2018 in stand te laten.

De bezwaarschriftencommissie,

5.1.2.e

5.1.2.e

Van: 5.1.2,e
Verzonden: maandag 28 september 2020 15:55
Aan: 5.1.2,e ; 5.1.2,e
CC: 5.1.2,e ; 5.1.2,e ; 5.1.2,e ; 5.1.2,e ; 5.1.2,e ; 5.1.2,e ; 5.1.2,e ; 5.1.2,e ; 5.1.2,e
Onderwerp: Re: ordewaardering en cultuurhistorische waarde van Sloterweg 5.1.2,e

Opvolgingsvlag: Opvolgen
Vlagstatus: Voltooid

Beste 5.1.2,e

Naar aanleiding van de onderstaande mailwisseling heb ik een vraag over de vergunningverlening. Kijken jullie bij een sloopaanvraag of een pand orde-1 of -2 heeft? Is dat een grond voor de weigering van een sloopvergunning?

Met vriendelijke groet,

5.1.2,e
Senior Inspecteur Bouw- en Woningtoezicht, Afdeling Handhaving
Gemeente Amsterdam, Stadsdeel Nieuw-West
5.1.2,e
j 5.1.2,e @amsterdam.nl
Aanwezig: ma-vr

Plein '40-'45 nr.1
Postbus 2003
1000 CA Amsterdam
nieuwwest.amsterdam.nl
twitter.com/NieuwWest
facebook: Stadsdeel-Nieuw-West-Amsterdam

> Op 28 sep. 2020 om 15:29 heeft 5.1.2,e
> <5.1.2,e @amsterdam.nl> het volgende geschreven:
>
> 5.1.2,e
>
> Bedankt voor de uitgebreide mail.

Uiteraard nemen we als voorwaarde mee in de verkoopdocumentatie dat het hier om een orde 2 gaat.
Ik neem aan dat jullie er zorg voor dragen dat dit wordt vastgelegd, dat bij eventuele vergunningaanvragen hier rekening mee gehouden wordt? Of kan ik hierin nog iets voor je doen?

Met vriendelijke groeten,

5.1,2,e
5.1,2,e
Gemeentelijk Vastgoed

Gemeente Amsterdam
M: 5.1,2,e

Werkdagen: ma, di, wo, do
Op dit bericht is een proclaimer van toepassing:
https://www.amsterdam.nl/algemene_onderdelen/overige/proclaimer/

Van: 5.1,2,e
Verzonden: maandag 28 september 2020 15:23
Aan: 5.1,2,e; 5.1,2,e; 5.1,2,e
CC: 5.1,2,e; 5.1,2,e; 5.1,2,e; 5.1,2,e
5.1,2,e; 5.1,2,e
Onderwerp: RE: ordewaardering en cultuurhistorische waarde van Sloterweg 5.1,2,e
Urgentie: Hoog

5.1,2,e en 5.1,2,e

Ik heb navraag gedaan bij 5.1,2,e die in opdracht van MenA o.a. de historische linten voorziet van een ordewaardering. Er is een indicatieve lijst, waarop 5.1,2,e een **orde 2** waardering heeft gekregen (zie de word bijlage voor de onderbouwing). Voor **orde 2 is het uitgangspunt behoud** (zie nu geldende Welstandsnota *De Schoonheid van Amsterdam*).

Behoud wordt ondersteund door de aanbevelingen opgenomen in de *Cultuurhistorische verkenning oostelijk deel Sloterweg*, opgesteld in opdracht van 5.1,2,e (5.1,2,f) en 5.1,2,e in het kader van Oeverlandenproject door bureau 5.1,2,f (Weesp) wegens tijdgebrek bij MenA. De CHV is niet vastgesteld, maar moet als leidraad voor toekomstige ontwikkelingen beschouwd worden.

Zie de aanbevelingen CHV op pag. 16:
Aanbevelingen:
• houd het historisch-landschappelijk raamwerk in stand: de weg met bermen en

laanbeplanting en wegsloten, de kavelsloten dwars op de weg. Geen demping van water, ook niet voor verbreding van toegangen voor bebouwing. Geen gaten in de laanbeplanting toestaan, toegangen vormen minimale onderbrekingen van de groene
berm en de wegsloot;
• **sta geen overschrijving van het raamwerk toe: geen ontwikkelingen die de maat van de**
kavel overschrijden, geen doorbrekingen van de lijnen van het raamwerk;
• **behoud zo veel mogelijk historische bebouwing (inventarisatie ordewaardering loopt momenteel), niet**
alleen op grond van de cultuurhistorische waarde van het object zelf, maar ook
vanwege de bijdrage aan het karakter van de Sloterweg als geheel;
• handhaaf doorzichten naar het achtergebied naast de bebouwing en via de kavelsloten. Bebouwing blijft minimaal twee meter uit de oeverlijn van sloten;
• behoud groene oevers van sloten, houten beschoeiing is mogelijk;
• bestaande bruggen niet door een dam vervangen;
• wees terughoudend met bebouwing op nu nog 'lege' kavels. Er moet geen doorlopend
dicht lint ontstaan;
• sluit bij nieuwbouw, zowel ter plaatse van eerdere bebouwing als op nu 'lege' kavels,
aan op de historische kavel-organisatie: één hoofdgebouw, in wisselende rooilijn, meestal op de kop van de kavel, samenhang met de verkavelingsrichting, oriëntatie op
de weg, groen, landelijk erf, niet volgebouwd (tenminste 50% erf groen);
• geef nieuwbouw een individueel landelijk karakter, sluit seriematige bebouwing uit,
evenals de vorming van ensembles van woningen op één kavel;
• bouwhoogte, schaal en volume van nieuwbouw zijn in overeenstemming met historische bebouwing.

Bij verkoop van 5.1,2,e **(orde 2) moet de CHV en met name behoud van de bestaande bebouwing als leidraad dus worden meegegeven aan de koper.**
@ 5.1,2,e kan dit als voorwaarde bij de verkoop worden opgenomen?
Hoor het graag!

Dank en groet,
5.1,2,e

5.1,2,e
Beleidsadviseur Monumenten en Archeologie

Gemeente Amsterdam

5.1,2,e
5.1,2,e @amsterdam.nl

Van: 5.1,2,e
Verzonden: donderdag 17 september 2020 11:11
Aan: 5.1,2,e ; 5.1,2,e ; 5.1,2,e
CC: 5.1,2,e ; 5.1,2,e ; 5.1,2,e ; 5.1,2,e
5.1,2,e
Onderwerp: RE: 5.1,2,e Amsterdam

5.1,2,e andere collega's voor de verdere info.
Het pand /de grond is dus van de gemeente en Vastgoed is voornemens e.e.a. (opnieuw) te verkopen. Zou het straks zijn toegestaan dat de koper het pand sloopt en nieuw gaat bouwen?

Met vriendelijke groet,

5.1,2,e
Projectmanager
Projectmanagementbureau
Ontwikkeling Zelfbouwkavels Nieuw-West
Project Oosterdokseiland

Gemeente Amsterdam

M 5.1,2,e
E 5.1,2,e @amsterdam.nl

5.1,2,e 5.1,2,e Amsterdam
Amsterdam.nl/pmb

Werkdagen: ma, di, woe, do en vr

Van: 5.1,2,e
Verzonden: donderdag 17 september 2020 10:58
Aan: 5.1,2,e ; 5.1,2,e
CC: 5.1,2,e ; 5.1,2,e ; 5.1,2,e ; 5.1,2,e ;
5.1,2,e
Onderwerp: Re: 5.1,2,e Amsterdam

5.1,2,e en 5.1,2,e

Dank voor jullie reacties en ik zou het fijn vinden als jullie inderdaad de cultuurhistorische verkenning meenemen in de voorbereidingen voor de verkoop.
@ 5.1,2,e voor jou zo ook voldoende?

Groet,
5.1,2,e

Met vriendelijke groet,

5.1,2,e
5.1,2,e Nieuw-Sloten
Gemeente Amsterdam

Op 17 sep. 2020 om 09:42 heeft 5.1,2,e
<5.1,2,e @amsterdam.nl> het volgende geschreven:

> 5.1,2,e en 5.1,2,e
>
> Wij zijn voornemens om 5.1,2,e te verkopen, deze boerderij dient geen beleidsdoel en dat betekend dat we dan gaan afstoten.
> Momenteel ben ik bezig met de voorbereidingen hiervan, de planning is om de verkoop in 2021 te starten.
>
> Met vriendelijke groeten,
>
> 5.1,2,e
> 5.1,2,e
> Gemeentelijk Vastgoed
>
> **Gemeente Amsterdam**
> M: 5.1,2,e
>
> *Werkdagen: ma, di, wo, do*
>
> Op dit bericht is een proclaimer van toepassing:
> https://www.amsterdam.nl/algemene_onderdelen/overige/proclaimer/

Van: 5.1,2,e
Verzonden: donderdag 17 september 2020 09:09
Aan: 5.1,2,e
CC: 5.1,2,e ; 5.1,2,e
Onderwerp: Re: 5.1,2,e Amsterdam

Ter aanvulling op de vorige mail toch een nuancering: het feit dat de boerderij niet monumentwaardig is, betekent niet dat het gebouw totaal geen betekenis heeft. Er is een cultuurhistorische verkenning gemaakt voor dit deel van de Sloterweg. Daar ga ik volgende week naar kijken.
Groeten 5.1,2,e

Verzonden vanaf Samsung Mobile.

-------- Oorspronkelijk bericht --------
Van: "5.1,2,e"
Datum:16-09-2020 17:55 (GMT+01:00)
Aan: "5.1,2,e"
Cc: "5.1,2,e", "5.1,2,e"
Onderwerp: RE: 5.1,2,e Amsterdam

5.1,2,e
De beroepstermijn is verlopen. Alleen heb ik geen zicht erop of er beroep is aangetekend. Dat zou bij DJZ bekend moeten zijn.
In de bijlage onze bevindingen van indertijd: er is weinig architectuurhistorische, stedenbouwkundige en cultuurhistorische waarde. De boerderij is aangetast door de vele verbouwingen en de inrichting van het erf is niet meer oorspronkelijk. Dus ik denk dat we vanuit MenA niet veel kunnen meegeven. En voordat we dat gaan doen is het goed om te weten of er plannen zijn.
Voor Nieuw-West had ik contact met 5.1,2,e van G & O, zij werkt als makelaar bij de afd. Gemeentelijk Vastgoed; ik heb haar in de cc gezet.

Ik heb alvast in het basisregister gekeken, het pand is eigendom van de gemeente, dus G & O. sinds 2019 zit er een vestiging van 5.1,2,f
https://data.amsterdam.nl/data/bag/verblijfsobject/5.1,2,e 2107/

@ 5.1,2,e zijn er plannen om 5.1,2,e af te stoten of te verkopen? Zou jij collega 5.1,2,e kunnen antwoorden met mij in de cc?

Vriendelijke groet,
5.1,2,e

5.1,2,e
Beleidsadviseur Monumenten en Archeologie
Gemeente Amsterdam
5.1,2,e
5.1,2,e @amsterdam.nl
5.1,2,e 5.1,2,e Amsterdam
amsterdam.nl/erfgoed
Werkdagen: maandag,dinsdag, woensdag
Let op: De Bazel is van 6 januari 2020 tot zomer 2021 door werkzaamheden aan De Rode Loper slecht bereikbaar.
Tram 24 rijdt niet door de Vijzelstraat. De Bazel is wel met de Noord/Zuidlijn bereikbaar. Zie: www.amsterdam.nl/rodeloper

---

Van: 5.1,2,e
Verzonden: maandag 14 september 2020 16:25
Aan: 5.1,2,e
Onderwerp: Fwd: 5.1,2,e Amsterdam

5.1,2,e

Je was bezig met deze zaak. Zou je de vraag 5.1,2,e kunnen beantwoorden?

Groet,
5.1,2,e

Verstuurd vanaf mijn iPhone

Begin doorgestuurd bericht:

> **Van:** "5.1,2,e"
> <5.1,2,e @amsterdam.nl>
> **Datum:** 4 september 2020 om 12:19:05 CEST
> **Aan:** "5.1,2,e"
> <5.1,2,e @amsterdam.nl>, "5.1,2,e"
> <5.1,2,e @amsterdam.nl>, "5.1,2,e"

<5.1,2,e @amsterdam.nl>
Kopie: "5.1,2,e "
<5.1,2,e @amsterdam.nl>
Onderwerp: RE: 5.1,2,e **Amsterdam**

Dag allen,

Ik weet dat dit pand ooit voorgedragen is om de status van gemeentelijk monument te verkrijgen. Dat is uiteindelijk niet gebeurd, en volgens mij is inmiddels de bezwaartermijn tegen het 'niet-verklaren van...' verlopen. Zie ook https://www.amsterdam.nl/bestuur-organisatie/stadsdelen/stadsdeelnieuwwest/dagelijks-bestuur/besluiten-db-nieuwwest-2020/besluiten-nw-3-maart-2020/
@5.1,2,e **e.e.a. ligt wel heel gevoelig gezien het karakter van deze boerderij, aan deze weg. Zie ook bijgevoegd document, m.n. pagina 16!**
Zijn er zaken die we als randvoorwaardelijk mee moeten geven aan een evt. geïnteresseerde?

Als het van ons / Vastgoed is, dan is het goed om na te gaan of de pandenmarkt / leurprocedure van Vastgoed al is gevolgd hiervoor. Mij niet bekend in ieder geval.

Kortom: als het iets is voor uitgifte in zelfbouw, dan graag eerst checken bij Vastgoed of de procedure al is doorlopen en graag bij 5.1,2,e of er nog bijzonderheden zijn.

Groet,

5.1,2,e
5.1,2,e Nieuw-Sloten
Stadsdeel Nieuw-West

Gemeente Amsterdam

5.1,2,e
Plein '40-'45 nr. 1, 1064 SW Amsterdam
Werkdagen: ma, di, wo en do

Let op: ik beschouw cc-mails als "ter kennisname" waarbij geen actie van mij wordt verwacht. Daarom neem ik deze e-mails pas in behandeling na e-mails die direct aan mij zijn gericht en werkzaamheden die meer prioriteit hebben.

-----Oorspronkelijk bericht-----
Van: 5.1.2,e <5.1.2,e @amsterdam.nl>
Verzonden: vrijdag 4 september 2020 11:57
Aan: 5.1.2,e
<5.1.2,e @amsterdam.nl>; 5.1.2,e
<5.1.2,e @amsterdam.nl>
CC: 5.1.2,e <5.1.2,e @amsterdam.nl>
Onderwerp: RE: 5.1.2,e Amsterdam

Hallo 5.1.2,e

Ik ben niet op de hoogte van een ontwikkeling op deze locatie.

Met vriendelijke groet,

5.1.2,e
Stedenbouwkundig ontwerper
Nieuw-West
Ruimte en Duurzaamheid

Gemeente Amsterdam

5.1.2,e
5.1.2,e @amsterdam.nl

Werkdagen: ma, di, wo, do

Op dit bericht is een proclaimer van toepassing: amsterdam.nl/proclaimer

-----Oorspronkelijk bericht-----
Van: 5.1.2,e
Verzonden: donderdag 3 september 2020 14:36
Aan: 5.1.2,e ; 5.1.2,e

CC: 5.1,2,e
Onderwerp: FW: 5.1,2,e Amsterdam

Hoi collega's,

Onderstaande een vraag van een bewoner. Ik heb eigenlijk geen idee of er ideeën zijn voor ontwikkeling van deze locatie. Begrijp dat er nu iets staat wat in bezit van vastgoed is.
Iets voor uitgifte in zelfbouw?

Met vriendelijke groet,

5.1,2,e
Projectmanager
Projectmanagementbureau
Project Oosterdokseiland

Gemeente Amsterdam

M 5.1,2,e
E 5.1,2,e @amsterdam.nl

5.1,2,e 5.1,2,e Amsterdam
Amsterdam.nl/pmb

Werkdagen: ma, di, woe, do en vr

-----Oorspronkelijk bericht-----
Van: 5.1,2,e @gmail.com
[5.1,2,e i@gmail.com]
Verzonden: dinsdag 1 september 2020 13:21
Aan: 5.1,2,e
Onderwerp: 5.1,2,e Amsterdam

Beste 5.1,2,e

Ik wil graag weten wat de mogelijkheden zijn betreft de locatie op 5.1,2,e Ik heb uw collega gesproken en zij heeft me verzocht om met u contact op te nemen. Ik ben zeer geïnteresseerd en

zou graag meer willen weten. Ik ben benieuwd wat de plannen zijn. Ik ben telefonisch ook bereikbaar.

Met vriendelijke groet,

5.1,2,e

5.1,2,e

Van: 5.1,2,e
Verzonden: dinsdag 3 november 2020 12:28
Aan: 5.1,2,e ; 5.1,2,e ; 5.1,2,e
CC: 5.1,2,e ; 5.1,2,e
Onderwerp: RE: ordewaardering en cultuurhistorische waarde van Sloterweg 5.1,2,e

Opvolgingsvlag: Opvolgen
Vlagstatus: Voltooid

Hoi 5.1,2,e
Heb je nog een reactie gekregen van je collega bij Vergunningen? Mij lijkt het het meest simpel en effectief als er in de verkoopvoorwaarden zou kunnen worden opgenomen dat behoud en herstel het uitgangspunt is onder verwijzing naar de CVD oostelijk deel Sloterweg. En dat dit gemeld wordt aan de afd. Vergunningen.
Groet 5.1,2,e

Van: 5.1,2,e
Verzonden: maandag 28 september 2020 15:55
Aan: 5.1,2,e ; 5.1,2,e
CC: 5.1,2,e ; 5.1,2,e ; 5.1,2,e ; 5.1,2,e ; 5.1,2,e ; 5.1,2,e 5.1,2,e ; 5.1,2,e
Onderwerp: Re: ordewaardering en cultuurhistorische waarde van 5.1,2,e

Beste 5.1,2,e

Naar aanleiding van de onderstaande mailwisseling heb ik een vraag over de vergunningverlening. Kijken jullie bij een sloopaanvraag of een pand orde-1 of -2 heeft? Is dat een grond voor de weigering van een sloopvergunning?

Met vriendelijke groet,

5.1,2,e
Senior Inspecteur Bouw- en Woningtoezicht, Afdeling Handhaving
Gemeente Amsterdam, Stadsdeel Nieuw-West
5.1,2,e
j 5.1,2,e @amsterdam.nl
Aanwezig: ma-vr

Plein '40-'45 nr.1
Postbus 2003
1000 CA Amsterdam
nieuwwest.amsterdam.nl
twitter.com/NieuwWest

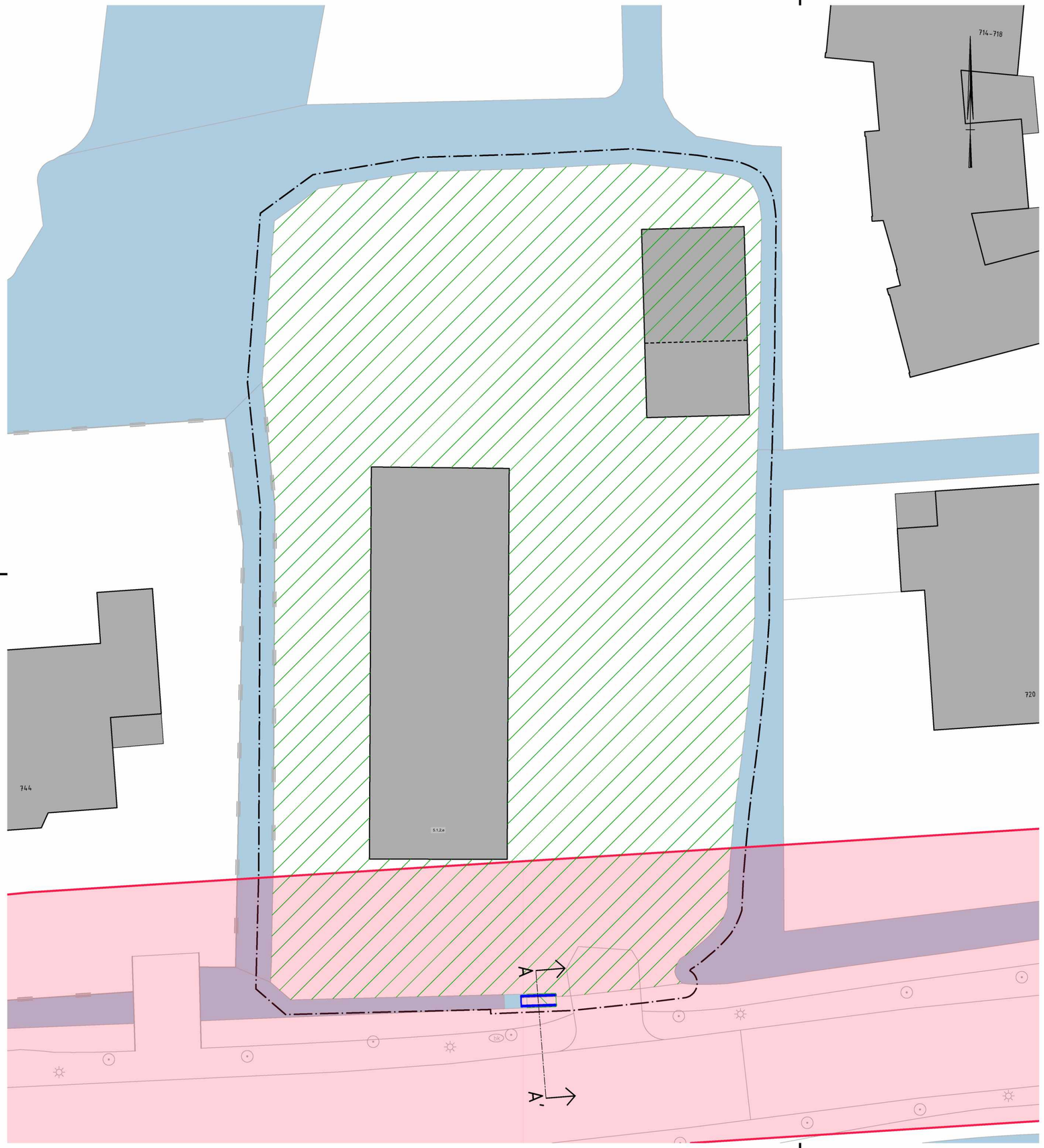

LEGENDA

algemeen

- werkgrens
- bebouwing
- water
- eis voorzorgsmaatregel tertiaire waterkering

grondwerk

- graafwerkzaamheden t.b.v. sanering tot max. 1 m onder bestaand maaiveld

toegang terrein

- aanbrengen tijdelijke dam met duiker (beton Ø600 mm), dempen ca. 2 m2 watergang

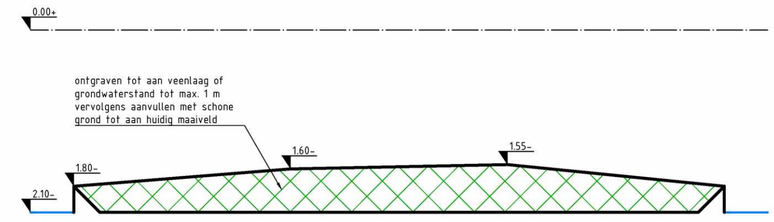

principedoorsnede sanering

SCHAAL 1 : 50

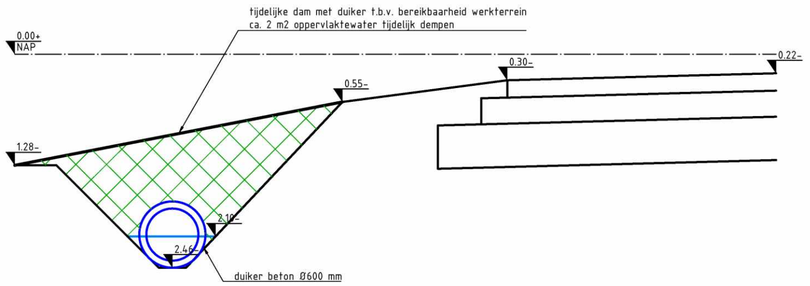

doorsnede A-A'

SCHAAL 1 : 50

0 1 2 3 4 5m

1:50

0 4 8 12 16 20m

1:200

5.1.2.f

T 5.1.2.e 5.1.2.f info@5.1.2.f

PROJECTOMSCHRIJVING		PROJECTNUMMER	ONDERDEEL B
saneringsbestek 5.1.2.e te Amsterdam		220689	VO_901 01 van
TEKENINGOMSCHRIJVING		GETEKEND	FORMAAT
VERGUNNINGSTEKENING WATER		5.1.2.e	A2
OPDRACHTGEVER		GECONTROLEERD	SCHAAL
gemeente Amsterdam grond en ontwikkeling			1:200 / 1:50
		GEAUTORISEERD	DATUM STA
			08-03-2022 concept

5.1.2.e

Ingediende aanvraag/melding omgevingsvergunning



Formulierversie
2020.01

Aanvraaggegevens

Algemeen

Aanvraagnummer	6805487
Aanvraagnaam	5.1,2,e
Uw referentiecode	220689
Ingediend op	17-03-2022
Soort procedure	Reguliere procedure
Projectomschrijving	Bodemsanering, speelt zich af in tertiaire waterkering. Daarnaast voor toegang terrein tijdelijk oppervlaktewater dempen
Opmerking	-
Gefaseerd	Nee
Gerelateerde aanvragen/ meldingen:	6826841, 6826843, 6826847
Blokkerende onderdelen weglaten	Nee
Persoonsgegevens openbaar maken	Nee
Kosten openbaar maken	Nee
Bijlagen die later komen	-
Bijlagen n.v.t. of al bekend	-

Bevoegd gezag

Naam:	Gemeente Amsterdam
Bezoekadres:	U kunt uw uitgeprinte aanvraag per post of aan de balie bij uw stadsdeel indienen. Kijk voor informatie op www.amsterdam.nl/omgevingsvergunning
Postadres:	Voor vragen kunt u contact opnemen met Antwoord, via onderstaand telefoonnummer of mailadres. U kunt uw aanvraag echter niet per mail indienen
Telefoonnummer:	14 020
Contactformulier:	https://www.amsterdam.nl/contact
Website:	www.amsterdam.nl/omgevingsvergunning

Overzicht bijgevoegde modulebladen

Aanvraaggegevens

Aanvragergegevens

Locatie van de werkzaamheden

Werkzaamheden en onderdelen

Werk of werkzaamheden uitvoeren

- Werk of werkzaamheden uitvoeren

Bijlagen

Kosten



Aanvrager bedrijf

1 Bedrijf

KvK-nummer	34366966
Vestigingsnummer	000007678460
(Statutaire) naam	Stadhuis
Handelsnaam	Grond en Ontwikkeling

2 Contactpersoon

Geslacht	☐ Man ☑ Vrouw
Voorletters	A
Voorvoegsels	-
Achternaam	5.1,2,e
Functie	5.1,2,e

3 Vestigingsadres bedrijf

Postcode	1011PN
Huisnummer	1
Huisletter	-
Huisnummertoevoeging	-
Straatnaam	Amstel
Woonplaats	Amsterdam

4 Correspondentieadres

Adres	Amstel 1 1011PN Amsterdam

5 Contactgegevens

Telefoonnummer	5.1,2,e
Faxnummer	-
E-mailadres	5.1,2,e @amsterdam.nl



Gemachtigde bedrijf

1 Bedrijf

KvK-nummer	5.1,2,f
Vestigingsnummer	5.1,2,e
(Statutaire) naam	5.1,2,f
Handelsnaam	-

2 Contactpersoon

Geslacht	☑ Man ☐ Vrouw
Voorletters	S
Voorvoegsels	-
Achternaam	5.1,2,e
Functie	projectleider

3 Vestigingsadres bedrijf

Postcode	5.1,2,e
Huisnummer	5.1,2,e
Huisletter	-
Huisnummertoevoeging	-
Straatnaam	5.1,2,e
Woonplaats	Velserbroek

4 Correspondentieadres

Adres	5.1,2,e
	5.1,2,e Velserbroek

5 Contactgegevens

Telefoonnummer	5.1,2,e
Faxnummer	-
E-mailadres	5.1,2,e @ 5.1,2,f

6 Akkoordverklaring

Akkoordverklaring	☑ Hierbij verklaar ik dat ik de aanvraag/melding naar waarheid heb ingevuld, dat ik correspondentie over mijn aanvraag/melding wil ontvangen op het door mij opgegeven e-mailadres of op het door mij opgegeven adres van de berichtenbox en dat ik weet dat er kosten verbonden kunnen zijn aan het indienen van een aanvraag.



Locatie

1 Adres

Postcode	5.1.2,e
Huisnummer	5.1.2,e
Huisletter	-
Huisnummertoevoeging	-
Straatnaam	Sloterweg
Plaatsnaam	Amsterdam
Gelden de werkzaamheden in deze aanvraag/melding voor meerdere adressen of percelen?	☐ Ja ☑ Nee

2 Eigendomssituatie

Eigendomssituatie van het perceel	☑ U bent eigenaar van het perceel ☐ U bent erfpachter van het perceel ☐ U bent huurder van het perceel ☐ Anders

3 Toelichting

Eventuele toelichting op locatie	perceel rondom woonhuis 5.1.2,e



Werk of werkzaamheden uitvoeren

1 Werk of werkzaamheden uitvoeren

Binnen welk bestemmingsplan zullen de werken, geen bouwwerk zijnde, of werkzaamheden worden uitgevoerd?	graven in tertiaire waterkering
Welke werken, geen bouwwerken zijnde, of welke werkzaamheden zullen worden uitgevoerd?	grondwerk (bodemsanering), graven en aanvullen
Wordt grond afgevoerd naar een andere locatie?	☑ Ja ☐ Nee
Geef aan om hoeveel m³ af te voeren grond het gaat.	1455
Geef het adres van de locatie waarnaar de grond wordt afgevoerd.	TOP Noodstort, 5.1.2,e 5.1.2,e Amsterdam
Zijn er obstakels aanwezig die in de weg staan voor het uitvoeren van het werk of de werkzaamheid?	☑ Ja ☐ Nee
Staat in het bestemmingsplan dat een rapport moet worden overlegd waarin de archeologische waarde is vastgelegd van het terrein dat zal worden verstoord?	☐ Ja ☑ Nee

2 Gemeentespecifieke vragen

Geef een omschrijving van de werkzaamheden die u gaat uitvoeren.	bodemsanering, tijdelijk water dempen t.b.v. toegang (bestaande inrit verbreden)



Bijlagen

Formele bijlagen

Naam bijlage	Bestandsnaam	Type	Datum ingediend	Status document
220689_VO_901_pdf	220689_VO_901.pdf	Situatietekening Werk of werkzaamheden uitvoeren	17-03-2022	In behandeling



Kosten

Werk of werkzaamheden uitvoeren

Werk of werkzaamheden uitvoeren

Wat zijn de geschatte kosten in euro's (exclusief BTW)? 5.1,2,e

Projectkosten

Wat zijn de geschatte kosten voor het totale project in euro's (exclusief BTW)? 5.1,2,b

Publiceerbare aanvraag/melding omgevingsvergunning



Formulierversie
2020.01

Aanvraaggegevens

Algemeen

Aanvraagnummer	6805487
Aanvraagnaam	5.1,2,e
Uw referentiecode	220689
Ingediend op	17-03-2022
Soort procedure	Reguliere procedure
Projectomschrijving	Bodemsanering, speelt zich af in tertiaire waterkering. Daarnaast voor toegang terrein tijdelijk oppervlaktewater dempen
Opmerking	-
Gefaseerd	Nee
Gerelateerde aanvragen/ meldingen:	6826841, 6826843, 6826847
Blokkerende onderdelen weglaten	Nee
Kosten openbaar maken	Nee
Bijlagen die later komen	-
Bijlagen n.v.t. of al bekend	-

Bevoegd gezag

Naam:	Gemeente Amsterdam
Bezoekadres:	U kunt uw uitgeprinte aanvraag per post of aan de balie bij uw stadsdeel indienen. Kijk voor informatie op www.amsterdam.nl/omgevingsvergunning
Postadres:	Voor vragen kunt u contact opnemen met Antwoord, via onderstaand telefoonnummer of mailadres. U kunt uw aanvraag echter niet per mail indienen
Telefoonnummer:	14 020
Contactformulier:	https://www.amsterdam.nl/contact
Website:	www.amsterdam.nl/omgevingsvergunning

Overzicht bijgevoegde modulebladen

Aanvraaggegevens

Locatie van de werkzaamheden

Werkzaamheden en onderdelen

Werk of werkzaamheden uitvoeren

- Werk of werkzaamheden uitvoeren

Bijlagen



Locatie

1 Adres

Postcode	5.1,2,e
Huisnummer	5.1,2,e
Huisletter	-
Huisnummertoevoeging	-
Straatnaam	5.1,2,e
Plaatsnaam	Amsterdam
Gelden de werkzaamheden in deze aanvraag/melding voor meerdere adressen of percelen?	☐ Ja ☑ Nee

3 Toelichting

Eventuele toelichting op locatie	perceel rondom woonhuis 5.1,2,e



Werk of werkzaamheden uitvoeren

1 Werk of werkzaamheden uitvoeren

Binnen welk bestemmingsplan zullen de werken, geen bouwwerk zijnde, of werkzaamheden worden uitgevoerd?	graven in tertiaire waterkering
Welke werken, geen bouwwerken zijnde, of welke werkzaamheden zullen worden uitgevoerd?	grondwerk (bodemsanering), graven en aanvullen
Wordt grond afgevoerd naar een andere locatie?	☑ Ja ☐ Nee
Geef aan om hoeveel m³ af te voeren grond het gaat.	1455
Geef het adres van de locatie waarnaar de grond wordt afgevoerd.	TOP Noodstort, 5.1,2,e 5.1,2,e Amsterdam
Zijn er obstakels aanwezig die in de weg staan voor het uitvoeren van het werk of de werkzaamheid?	☑ Ja ☐ Nee
Staat in het bestemmingsplan dat een rapport moet worden overlegd waarin de archeologische waarde is vastgelegd van het terrein dat zal worden verstoord?	☐ Ja ☑ Nee

2 Gemeentespecifieke vragen

Geef een omschrijving van de werkzaamheden die u gaat uitvoeren.	bodemsanering, tijdelijk water dempen t.b.v. toegang (bestaande inrit verbreden)



Bijlagen

Formele bijlagen

Naam bijlage	Bestandsnaam	Type	Datum ingediend	Status document
220689_VO_901_pdf	220689_VO_901.pdf	Situatietekening Werk of werkzaamheden uitvoeren	17-03-2022	In behandeling

Ingediende aanvraag/melding watervergunning



Formulierversie
2020.01

Aanvraaggegevens

Algemeen

Aanvraagnummer	6826841
Aanvraagnaam	5.1,2,e
Uw referentiecode	220689
Ingediend op	17-03-2022
Soort procedure	Geen procedure van toepassing
Projectomschrijving	Bodemsanering, speelt zich af in tertiaire waterkering. Daarnaast voor toegang terrein tijdelijk oppervlaktewater dempen
Opmerking	-
Gefaseerd	Nee
Gerelateerde aanvragen/ meldingen:	6805487, 6826843, 6826847
Blokkerende onderdelen weglaten	Nee
Persoonsgegevens openbaar maken	Nee
Bijlagen die later komen	-
Bijlagen n.v.t. of al bekend	-

Bevoegd gezag

Naam:	WS Amstel, Gooi en Vecht (AGV)
Postadres:	Waternet, Afdeling KMR/VTH, Antwoordnummer 39219, 1090 VC Amsterdam
Telefoonnummer:	0900 93 94
E-mailadres:	infopuntwater@waternet.nl
Website:	https://www.waternet.nl/vergunningen
Bereikbaar op:	van 8.00 tot 18.00 uur

Overzicht bijgevoegde modulebladen

Aanvraaggegevens

Aanvragergegevens

Locatie van de werkzaamheden

Werkzaamheden en onderdelen

Oppervlaktewaterlichaam dempen

- Melding waterstaatswerk of beschermingszone gebruiken

Bijlagen



Aanvrager bedrijf

1 Bedrijf

KvK-nummer	34366966
Vestigingsnummer	5.1,2,e
(Statutaire) naam	Stadhuis
Handelsnaam	Grond en Ontwikkeling

2 Contactpersoon

Geslacht	☐ Man ☑ Vrouw
Voorletters	A
Voorvoegsels	-
Achternaam	5.1,2,e
Functie	5.1,2,e

3 Vestigingsadres bedrijf

Postcode	1011PN
Huisnummer	1
Huisletter	-
Huisnummertoevoeging	-
Straatnaam	Amstel
Woonplaats	Amsterdam

4 Correspondentieadres

Adres	Amstel 1 1011PN Amsterdam

5 Contactgegevens

Telefoonnummer	5.1,2,e
Faxnummer	-
E-mailadres	5.1,2,e @amsterdam.nl



Gemachtigde bedrijf

1 Bedrijf

KvK-nummer	5.1,2,f
Vestigingsnummer	5.1,2,e
(Statutaire) naam	5.1,2,f
Handelsnaam	-

2 Contactpersoon

Geslacht	☑ Man ☐ Vrouw
Voorletters	S
Voorvoegsels	-
Achternaam	5.1,2,e
Functie	projectleider

3 Vestigingsadres bedrijf

Postcode	5.1,2,e
Huisnummer	5.1,2,e
Huisletter	-
Huisnummertoevoeging	-
Straatnaam	5.1,2,e
Woonplaats	Velserbroek

4 Correspondentieadres

Adres	5.1,2,e
	5.1,2,e Velserbroek

5 Contactgegevens

Telefoonnummer	5.1,2,e
Faxnummer	-
E-mailadres	5.1,2,e @ 5.1,2,f

6 Akkoordverklaring

Akkoordverklaring	☑ Hierbij verklaar ik dat ik de aanvraag/melding naar waarheid heb ingevuld, dat ik correspondentie over mijn aanvraag/melding wil ontvangen op het door mij opgegeven e-mailadres of op het door mij opgegeven adres van de berichtenbox en dat ik weet dat er kosten verbonden kunnen zijn aan het indienen van een aanvraag.



Locatie

1 Adres

Postcode	5.1,2,e
Huisnummer	5.1,2,e
Huisletter	-
Huisnummertoevoeging	-
Straatnaam	5.1,2,e
Plaatsnaam	Amsterdam
Gelden de werkzaamheden in deze aanvraag/melding voor meerdere adressen of percelen?	☐ Ja ☑ Nee

2 Eigendomssituatie

Eigendomssituatie van het perceel	☑ U bent eigenaar van het perceel ☐ U bent erfpachter van het perceel ☐ U bent huurder van het perceel ☐ Anders

3 Toelichting

Eventuele toelichting op locatie	perceel rondom woonhuis 5.1,2,e



Melding waterstaatswerk of beschermingszone gebruiken

Oppervlaktewaterlichaam dempen

1 Algemene gegevens

Gaat het om een wijziging van een eerdere melding?	☐ Ja ☑ Nee
Wat is de geplande begindatum van deze activiteit?	01-05-2022
Geef eventueel een toelichting op de begindatum.	-
Wat is de geplande einddatum van deze activiteit?	15-05-2022
Geef eventueel een toelichting op de einddatum.	-



Melding waterstaatswerk of beschermingszone gebruiken

Oppervlaktewaterlichaam dempen

1 Oppervlaktewaterlichaam dempen

Welke dempingsactiviteit(en) wilt u uitvoeren?	☐ Geheel dempen van een oppervlaktewaterlichaam ☑ Dempen van een deel van een oppervlaktewaterlichaam ☐ Versmallen van een oppervlaktewaterlichaam
Wat is de lengte van het te dempen oppervlaktewaterlichaam, afgerond in hele meters?	2
Wat is de omvang van de demping in m2?	2
Wat is de omvang van de demping in m3?	3
Welke materialen gebruikt u voor de demping?	zand + duiker beton Ø600 mm

2 Waterschapspecifieke vragen

Breedte te dempen waterlichaam	1



Bijlagen

Formele bijlagen

Naam bijlage	Bestandsnaam	Type	Datum ingediend	Status document
220689_VO_901_pdf	220689_VO_901.pdf	Situatietekening, kaart of foto	17-03-2022	In behandeling

Ingediende aanvraag/melding watervergunning



Formulierversie
2020.01

Aanvraaggegevens

Algemeen

Aanvraagnummer	6826843
Aanvraagnaam	5.1,2,e
Uw referentiecode	220689
Ingediend op	17-03-2022
Soort procedure	Geen procedure van toepassing
Projectomschrijving	Bodemsanering, speelt zich af in tertiaire waterkering. Daarnaast voor toegang terrein tijdelijk oppervlaktewater dempen
Opmerking	-
Gefaseerd	Nee
Gerelateerde aanvragen/ meldingen:	6805487, 6826841, 6826847
Blokkerende onderdelen weglaten	Nee
Persoonsgegevens openbaar maken	Nee
Bijlagen die later komen	-
Bijlagen n.v.t. of al bekend	-

Bevoegd gezag

Naam:	WS Amstel, Gooi en Vecht (AGV)
Postadres:	Waternet, Afdeling KMR/VTH, Antwoordnummer 39219, 1090 VC Amsterdam
Telefoonnummer:	0900 93 94
E-mailadres:	infopuntwater@waternet.nl
Website:	https://www.waternet.nl/vergunningen
Bereikbaar op:	van 8.00 tot 18.00 uur

Overzicht bijgevoegde modulebladen

Aanvraaggegevens

Aanvragergegevens

Locatie van de werkzaamheden

Werkzaamheden en onderdelen

Oppervlaktewaterlichaam graven

- Melding waterstaatswerk of beschermingszone gebruiken

Bijlagen



Aanvrager bedrijf

1 Bedrijf

KvK-nummer	34366966
Vestigingsnummer	5.1,2,e
(Statutaire) naam	Stadhuis
Handelsnaam	Grond en Ontwikkeling

2 Contactpersoon

Geslacht	☐ Man ☑ Vrouw
Voorletters	A
Voorvoegsels	-
Achternaam	5.1,2,e
Functie	5.1,2,e

3 Vestigingsadres bedrijf

Postcode	1011PN
Huisnummer	1
Huisletter	-
Huisnummertoevoeging	-
Straatnaam	Amstel
Woonplaats	Amsterdam

4 Correspondentieadres

Adres	Amstel 1 1011PN Amsterdam

5 Contactgegevens

Telefoonnummer	5.1,2,e
Faxnummer	-
E-mailadres	5.1,2,e @amsterdam.nl



Gemachtigde bedrijf

1 Bedrijf

KvK-nummer	5.1,2,f
Vestigingsnummer	5.1,2,e
(Statutaire) naam	5.1,2,f
Handelsnaam	-

2 Contactpersoon

Geslacht	☑ Man ☐ Vrouw
Voorletters	S
Voorvoegsels	-
Achternaam	5.1,2,e
Functie	projectleider

3 Vestigingsadres bedrijf

Postcode	5.1,2,e
Huisnummer	150
Huisletter	-
Huisnummertoevoeging	-
Straatnaam	5.1,2,e
Woonplaats	Velserbroek

4 Correspondentieadres

Adres	5.1,2,e
	5.1,2,e Velserbroek

5 Contactgegevens

Telefoonnummer	5.1,2,e
Faxnummer	-
E-mailadres	5.1,2,e @ 5.1,2,f

6 Akkoordverklaring

Akkoordverklaring	☑ Hierbij verklaar ik dat ik de aanvraag/melding naar waarheid heb ingevuld, dat ik correspondentie over mijn aanvraag/melding wil ontvangen op het door mij opgegeven e-mailadres of op het door mij opgegeven adres van de berichtenbox en dat ik weet dat er kosten verbonden kunnen zijn aan het indienen van een aanvraag.



Locatie

1 Adres

Postcode	5.1,2,e
Huisnummer	5.1,2,e
Huisletter	-
Huisnummertoevoeging	-
Straatnaam	Sloterweg
Plaatsnaam	Amsterdam
Gelden de werkzaamheden in deze aanvraag/melding voor meerdere adressen of percelen?	☐ Ja ☑ Nee

2 Eigendomssituatie

Eigendomssituatie van het perceel	☑ U bent eigenaar van het perceel ☐ U bent erfpachter van het perceel ☐ U bent huurder van het perceel ☐ Anders

3 Toelichting

Eventuele toelichting op locatie	perceel rondom woonhuis 5.1,2,e



Melding waterstaatswerk of beschermingszone gebruiken

Oppervlaktewaterlichaam graven

1 Algemene gegevens

Gaat het om een wijziging van een eerdere melding?	☐ Ja ☑ Nee
Wat is de geplande begindatum van deze activiteit?	01-05-2022
Geef eventueel een toelichting op de begindatum.	-
Wat is de geplande einddatum van deze activiteit?	01-05-2022
Geef eventueel een toelichting op de einddatum.	-



Melding waterstaatswerk of beschermingszone gebruiken

Oppervlaktewaterlichaam graven

1 Oppervlaktewaterlichaam graven

Welke graafactiviteit(en) wilt u uitvoeren?	☑ Graven van een nieuw oppervlaktewaterlichaam ☐ Verbreden van een bestaand oppervlaktewaterlichaam
Wat is de lengte van het nieuwe oppervlaktewaterlichaam, afgerond in hele meters?	2
In welke lengte-eenheid wilt u de bodembreedte van het oppervlaktewaterlichaam opgeven? Kies de eenheid zo, dat u de breedte als een geheel getal kunt opgeven.	☑ m ☐ cm
Wat is de bodembreedte van het nieuwe oppervlaktewaterlichaam, in de door u opgegeven eenheid?	1
Wat is de taludhelling van het nieuw te graven oppervlaktewaterlichaam?	1:1

2 Waterschapspecifieke vragen

Breedte van waterlichaam	1



Bijlagen

Formele bijlagen

Naam bijlage	Bestandsnaam	Type	Datum ingediend	Status document
220689_VO_901_pdf	220689_VO_901.pdf	Situatietekening, kaart of foto	17-03-2022	In behandeling

Ingediende aanvraag/melding watervergunning



Formulierversie
2020.01

Aanvraaggegevens

Algemeen

Aanvraagnummer	6826847
Aanvraagnaam	5.1,2,e
Uw referentiecode	220689
Ingediend op	17-03-2022
Soort procedure	Geen procedure van toepassing
Projectomschrijving	Bodemsanering, speelt zich af in tertiaire waterkering. Daarnaast voor toegang terrein tijdelijk oppervlaktewater dempen
Opmerking	-
Gefaseerd	Nee
Gerelateerde aanvragen/ meldingen:	6805487, 6826841, 6826843
Blokkerende onderdelen weglaten	Nee
Persoonsgegevens openbaar maken	Nee
Bijlagen die later komen	-
Bijlagen n.v.t. of al bekend	-

Bevoegd gezag

Naam:	WS Amstel, Gooi en Vecht (AGV)
Postadres:	Waternet, Afdeling KMR/VTH, Antwoordnummer 39219, 1090 VC Amsterdam
Telefoonnummer:	0900 93 94
E-mailadres:	infopuntwater@waternet.nl
Website:	https://www.waternet.nl/vergunningen
Bereikbaar op:	van 8.00 tot 18.00 uur

Overzicht bijgevoegde modulebladen

Aanvraaggegevens

Aanvragergegevens

Locatie van de werkzaamheden

Werkzaamheden en onderdelen

Overige activiteiten in, op of nabij een waterkering uitvoeren

- Melding waterstaatswerk of beschermingszone gebruiken

Bijlagen



Aanvrager bedrijf

1 Bedrijf

KvK-nummer	34366966
Vestigingsnummer	5.1,2,e
(Statutaire) naam	Stadhuis
Handelsnaam	Grond en Ontwikkeling

2 Contactpersoon

Geslacht	☐ Man ☑ Vrouw
Voorletters	A
Voorvoegsels	-
Achternaam	5.1,2,e
Functie	5.1,2,e

3 Vestigingsadres bedrijf

Postcode	1011PN
Huisnummer	1
Huisletter	-
Huisnummertoevoeging	-
Straatnaam	Amstel
Woonplaats	Amsterdam

4 Correspondentieadres

Adres	Amstel 1 1011PN Amsterdam

5 Contactgegevens

Telefoonnummer	5.1,2,e
Faxnummer	-
E-mailadres	5.1,2,e @amsterdam.nl



Gemachtigde bedrijf

1 Bedrijf

KvK-nummer	5.1,2,f
Vestigingsnummer	5.1,2,e
(Statutaire) naam	5.1,2,f
Handelsnaam	-

2 Contactpersoon

Geslacht	☑ Man ☐ Vrouw
Voorletters	S
Voorvoegsels	-
Achternaam	5.1,2,e
Functie	projectleider

3 Vestigingsadres bedrijf

Postcode	5.1,2,e
Huisnummer	150
Huisletter	-
Huisnummertoevoeging	-
Straatnaam	5.1,2,e
Woonplaats	Velserbroek

4 Correspondentieadres

Adres	5.1,2,e
	5.1,2,e Velserbroek

5 Contactgegevens

Telefoonnummer	5.1,2,e
Faxnummer	-
E-mailadres	5.1,2,e @ 5.1,2,f

6 Akkoordverklaring

Akkoordverklaring	☑ Hierbij verklaar ik dat ik de aanvraag/melding naar waarheid heb ingevuld, dat ik correspondentie over mijn aanvraag/melding wil ontvangen op het door mij opgegeven e-mailadres of op het door mij opgegeven adres van de berichtenbox en dat ik weet dat er kosten verbonden kunnen zijn aan het indienen van een aanvraag.



Locatie

1 Adres

Postcode	5.1.2,e
Huisnummer	5.1.2,e
Huisletter	-
Huisnummertoevoeging	-
Straatnaam	Sloterweg
Plaatsnaam	Amsterdam
Gelden de werkzaamheden in deze aanvraag/melding voor meerdere adressen of percelen?	☐ Ja ☑ Nee

2 Eigendomssituatie

Eigendomssituatie van het perceel	☑ U bent eigenaar van het perceel ☐ U bent erfpachter van het perceel ☐ U bent huurder van het perceel ☐ Anders

3 Toelichting

Eventuele toelichting op locatie	perceel rondom woonhuis 5.1.2,e



Melding waterstaatswerk of beschermingszone gebruiken

Overige activiteiten in, op of nabij een waterkering uitvoeren

1 Algemene gegevens

Gaat het om een wijziging van een eerdere melding?	☐ Ja ☑ Nee
Wat is de geplande begindatum van deze activiteit?	01-05-2022
Geef eventueel een toelichting op de begindatum.	-
Wat is de geplande einddatum van deze activiteit?	15-05-2022
Geef eventueel een toelichting op de einddatum.	-



Melding waterstaatswerk of beschermingszone gebruiken

Overige activiteiten in, op of nabij een waterkering uitvoeren

1 Activiteiten in, op of nabij een waterkering uitvoeren

Welke activiteit(en) wilt u uitvoeren in, op of nabij een waterkering?

- ☐ Oprichten van een gebouw, zoals een woning, bedrijfspand, strandpaviljoen of strandhuisje
- ☐ Aanbrengen van een waterinlaat- of wateruitlaatconstructie
- ☐ Plaatsen van een windturbine(park)
- ☑ Aanleggen van een oprit of grondlichaam
- ☐ Aanbrengen van een baggerdepot of gronddepot
- ☑ Ontgraven van grond
- ☐ Beweiden met vee
- ☐ Organiseren van een wedstrijd of evenement
- ☐ Aanbrengen van beplanting/bomen
- ☑ Verwijderen van beplanting/bomen
- ☐ Uitvoeren van boringen of sonderingen
- ☐ Oprichten van zandbanketten op het strand ten behoeve van niet permanente bebouwing
- ☐ Verplaatsen van zand op het strand (anders dan zandbanket)
- ☐ Andere werkzaamheden

Welke soort beplanting/bomen verwijdert u?

opschot/begroeiing

2 Waterschapspecifieke vragen

Wat zijn de bouwkosten? (in hele euro's). Let op: geen euroteken, punt, komma of letter gebruiken.

5.1,2,b

Afwijkend factuuradres

-



Bijlagen

Formele bijlagen

Naam bijlage	Bestandsnaam	Type	Datum ingediend	Status document
220689_VO_901_pdf	220689_VO_901.pdf	Situatietekening, kaart of foto	17-03-2022	In behandeling

Ingediende aanvraag/melding watervergunning



Formulierversie
2020.01

Aanvraaggegevens

Algemeen

Aanvraagnummer	6826841
Aanvraagnaam	5.1,2,e
Uw referentiecode	220689
Ingediend op	17-03-2022
Soort procedure	Geen procedure van toepassing
Projectomschrijving	Bodemsanering, speelt zich af in tertiaire waterkering. Daarnaast voor toegang terrein tijdelijk oppervlaktewater dempen
Opmerking	-
Gefaseerd	Nee
Gerelateerde aanvragen/ meldingen:	6805487, 6826843, 6826847
Blokkerende onderdelen weglaten	Nee
Persoonsgegevens openbaar maken	Nee
Bijlagen die later komen	-
Bijlagen n.v.t. of al bekend	-

Bevoegd gezag

Naam:	WS Amstel, Gooi en Vecht (AGV)
Postadres:	Waternet, Afdeling KMR/VTH, Antwoordnummer 39219, 1090 VC Amsterdam
Telefoonnummer:	0900 93 94
E-mailadres:	infopuntwater@waternet.nl
Website:	https://www.waternet.nl/vergunningen
Bereikbaar op:	van 8.00 tot 18.00 uur

Overzicht bijgevoegde modulebladen

Aanvraaggegevens

Aanvragergegevens

Locatie van de werkzaamheden

Werkzaamheden en onderdelen

Oppervlaktewaterlichaam dempen

- Melding waterstaatswerk of beschermingszone gebruiken

Bijlagen



Aanvrager bedrijf

1 Bedrijf

KvK-nummer	34366966
Vestigingsnummer	5.1,2,e
(Statutaire) naam	Stadhuis
Handelsnaam	Grond en Ontwikkeling

2 Contactpersoon

Geslacht	☐ Man ☑ Vrouw
Voorletters	A
Voorvoegsels	-
Achternaam	5.1,2,e
Functie	5.1,2,e

3 Vestigingsadres bedrijf

Postcode	1011PN
Huisnummer	1
Huisletter	-
Huisnummertoevoeging	-
Straatnaam	Amstel
Woonplaats	Amsterdam

4 Correspondentieadres

Adres	Amstel 1 1011PN Amsterdam

5 Contactgegevens

Telefoonnummer	5.1,2,e
Faxnummer	-
E-mailadres	5.1,2,e @amsterdam.nl



Gemachtigde bedrijf

1 Bedrijf

KvK-nummer	5.1,2,f
Vestigingsnummer	5.1,2,e
(Statutaire) naam	5.1,2,f
Handelsnaam	-

2 Contactpersoon

Geslacht	☑ Man ☐ Vrouw
Voorletters	S
Voorvoegsels	-
Achternaam	5.1,2,e
Functie	projectleider

3 Vestigingsadres bedrijf

Postcode	5.1,2,e
Huisnummer	150
Huisletter	-
Huisnummertoevoeging	-
Straatnaam	5.1,2,e
Woonplaats	Velserbroek

4 Correspondentieadres

Adres	5.1,2,e
	5.1,2,e Velserbroek

5 Contactgegevens

Telefoonnummer	5.1,2,e
Faxnummer	-
E-mailadres	5.1,2,e @ 5.1,2,f

6 Akkoordverklaring

Akkoordverklaring	☑ Hierbij verklaar ik dat ik de aanvraag/melding naar waarheid heb ingevuld, dat ik correspondentie over mijn aanvraag/melding wil ontvangen op het door mij opgegeven e-mailadres of op het door mij opgegeven adres van de berichtenbox en dat ik weet dat er kosten verbonden kunnen zijn aan het indienen van een aanvraag.



Locatie

1 Adres

Postcode	5.1.2,e
Huisnummer	5.1.2,e
Huisletter	-
Huisnummertoevoeging	-
Straatnaam	Sloterweg
Plaatsnaam	Amsterdam
Gelden de werkzaamheden in deze aanvraag/melding voor meerdere adressen of percelen?	☐ Ja ☑ Nee

2 Eigendomssituatie

Eigendomssituatie van het perceel	☑ U bent eigenaar van het perceel ☐ U bent erfpachter van het perceel ☐ U bent huurder van het perceel ☐ Anders

3 Toelichting

Eventuele toelichting op locatie	perceel rondom woonhuis 5.1.2,e



Melding waterstaatswerk of beschermingszone gebruiken

Oppervlaktewaterlichaam dempen

1 Algemene gegevens

Gaat het om een wijziging van een eerdere melding?	☐ Ja ☑ Nee
Wat is de geplande begindatum van deze activiteit?	01-05-2022
Geef eventueel een toelichting op de begindatum.	-
Wat is de geplande einddatum van deze activiteit?	15-05-2022
Geef eventueel een toelichting op de einddatum.	-



Melding waterstaatswerk of beschermingszone gebruiken

Oppervlaktewaterlichaam dempen

1 Oppervlaktewaterlichaam dempen

Welke dempingsactiviteit(en) wilt u uitvoeren?	☐ Geheel dempen van een oppervlaktewaterlichaam ☑ Dempen van een deel van een oppervlaktewaterlichaam ☐ Versmallen van een oppervlaktewaterlichaam
Wat is de lengte van het te dempen oppervlaktewaterlichaam, afgerond in hele meters?	2
Wat is de omvang van de demping in m2?	2
Wat is de omvang van de demping in m3?	3
Welke materialen gebruikt u voor de demping?	zand + duiker beton Ø600 mm

2 Waterschapspecifieke vragen

Breedte te dempen waterlichaam	1



Bijlagen

Formele bijlagen

Naam bijlage	Bestandsnaam	Type	Datum ingediend	Status document
220689_VO_901_pdf	220689_VO_901.pdf	Situatietekening, kaart of foto	17-03-2022	In behandeling

Ingediende aanvraag/melding watervergunning



Formulierversie
2020.01

Aanvraaggegevens

Algemeen

Aanvraagnummer	6826847
Aanvraagnaam	5.1,2,e
Uw referentiecode	220689
Ingediend op	17-03-2022
Soort procedure	Geen procedure van toepassing
Projectomschrijving	Bodemsanering, speelt zich af in tertiaire waterkering. Daarnaast voor toegang terrein tijdelijk oppervlaktewater dempen
Opmerking	-
Gefaseerd	Nee
Gerelateerde aanvragen/ meldingen:	6805487, 6826841, 6826843
Blokkerende onderdelen weglaten	Nee
Persoonsgegevens openbaar maken	Nee
Bijlagen die later komen	-
Bijlagen n.v.t. of al bekend	-

Bevoegd gezag

Naam:	WS Amstel, Gooi en Vecht (AGV)
Postadres:	Waternet, Afdeling KMR/VTH, Antwoordnummer 39219, 1090 VC Amsterdam
Telefoonnummer:	0900 93 94
E-mailadres:	infopuntwater@waternet.nl
Website:	https://www.waternet.nl/vergunningen
Bereikbaar op:	van 8.00 tot 18.00 uur

Overzicht bijgevoegde modulebladen

Aanvraaggegevens

Aanvragergegevens

Locatie van de werkzaamheden

Werkzaamheden en onderdelen

Overige activiteiten in, op of nabij een waterkering uitvoeren

- Melding waterstaatswerk of beschermingszone gebruiken

Bijlagen



Aanvrager bedrijf

1 Bedrijf

KvK-nummer	34366966
Vestigingsnummer	5.1,2,e
(Statutaire) naam	Stadhuis
Handelsnaam	Grond en Ontwikkeling

2 Contactpersoon

Geslacht	☐ Man ☑ Vrouw
Voorletters	A
Voorvoegsels	-
Achternaam	5.1,2,e
Functie	5.1,2,e

3 Vestigingsadres bedrijf

Postcode	1011PN
Huisnummer	1
Huisletter	-
Huisnummertoevoeging	-
Straatnaam	Amstel
Woonplaats	Amsterdam

4 Correspondentieadres

Adres	Amstel 1 1011PN Amsterdam

5 Contactgegevens

Telefoonnummer	5.1,2,e
Faxnummer	-
E-mailadres	5.1,2,e @amsterdam.nl



Gemachtigde bedrijf

1 Bedrijf

KvK-nummer	5.1,2,f
Vestigingsnummer	5.1,2,e
(Statutaire) naam	5.1,2,f
Handelsnaam	-

2 Contactpersoon

Geslacht	☑ Man ☐ Vrouw
Voorletters	S
Voorvoegsels	-
Achternaam	5.1,2,e
Functie	projectleider

3 Vestigingsadres bedrijf

Postcode	5.1,2,e
Huisnummer	150
Huisletter	-
Huisnummertoevoeging	-
Straatnaam	5.1,2,e
Woonplaats	Velserbroek

4 Correspondentieadres

Adres	5.1,2,e
	5.1,2,e Velserbroek

5 Contactgegevens

Telefoonnummer	5.1,2,e
Faxnummer	-
E-mailadres	5.1,2,e @ 5.1,2,f

6 Akkoordverklaring

Akkoordverklaring	☑ Hierbij verklaar ik dat ik de aanvraag/melding naar waarheid heb ingevuld, dat ik correspondentie over mijn aanvraag/melding wil ontvangen op het door mij opgegeven e-mailadres of op het door mij opgegeven adres van de berichtenbox en dat ik weet dat er kosten verbonden kunnen zijn aan het indienen van een aanvraag.



Locatie

1 Adres

Postcode	5.1.2,e
Huisnummer	5.1.2,e
Huisletter	-
Huisnummertoevoeging	-
Straatnaam	Sloterweg
Plaatsnaam	Amsterdam
Gelden de werkzaamheden in deze aanvraag/melding voor meerdere adressen of percelen?	☐ Ja ☑ Nee

2 Eigendomssituatie

Eigendomssituatie van het perceel	☑ U bent eigenaar van het perceel ☐ U bent erfpachter van het perceel ☐ U bent huurder van het perceel ☐ Anders

3 Toelichting

Eventuele toelichting op locatie	perceel rondom woonhuis 5.1.2,e



Melding waterstaatswerk of beschermingszone gebruiken

Overige activiteiten in, op of nabij een waterkering uitvoeren

1 Algemene gegevens

Gaat het om een wijziging van een eerdere melding?	☐ Ja ☑ Nee
Wat is de geplande begindatum van deze activiteit?	01-05-2022
Geef eventueel een toelichting op de begindatum.	-
Wat is de geplande einddatum van deze activiteit?	15-05-2022
Geef eventueel een toelichting op de einddatum.	-



Melding waterstaatswerk of beschermingszone gebruiken

Overige activiteiten in, op of nabij een waterkering uitvoeren

1 Activiteiten in, op of nabij een waterkering uitvoeren

Welke activiteit(en) wilt u uitvoeren in, op of nabij een waterkering?

- ☐ Oprichten van een gebouw, zoals een woning, bedrijfspand, strandpaviljoen of strandhuisje
- ☐ Aanbrengen van een waterinlaat- of wateruitlaatconstructie
- ☐ Plaatsen van een windturbine(park)
- ☑ Aanleggen van een oprit of grondlichaam
- ☐ Aanbrengen van een baggerdepot of gronddepot
- ☑ Ontgraven van grond
- ☐ Beweiden met vee
- ☐ Organiseren van een wedstrijd of evenement
- ☐ Aanbrengen van beplanting/bomen
- ☑ Verwijderen van beplanting/bomen
- ☐ Uitvoeren van boringen of sonderingen
- ☐ Oprichten van zandbanketten op het strand ten behoeve van niet permanente bebouwing
- ☐ Verplaatsen van zand op het strand (anders dan zandbanket)
- ☐ Andere werkzaamheden

Welke soort beplanting/bomen verwijdert u?

opschot/begroeiing

2 Waterschapspecifieke vragen

Wat zijn de bouwkosten? (in hele euro's). Let op: geen euroteken, punt, komma of letter gebruiken.

5.1,2,b

Afwijkend factuuradres

-



Bijlagen

Formele bijlagen

Naam bijlage	Bestandsnaam	Type	Datum ingediend	Status document
220689_VO_901_pdf	220689_VO_901.pdf	Situatietekening, kaart of foto	17-03-2022	In behandeling

Gemeente Amsterdam
Nieuw-West

Wabo-formulier

Datum ontvangst aanvraag **17 maart 2022**
Deadline volledigheid
(binnen 5 dagen)

deadline terugzending **28 april 2022**
eindadvies aan vergunningen
Verlenging standaardtermijn

Dossiernummer **OLO 6805487**

(concept) OLO, HH

Aanvrager **Gemeente Amsterdam**

adres 5.1,2,e

Omschrijving aanvraag

Afdeling VTH
Vergunningen/behandelend ambtenaar: 5.1,2,e
Doorkiesnummer: 5.1,2,e

Vigerende planologische regeling(en)

GELDEND BESTEMMINGSPLAN
Vigerend bestemmingsplan : Nieuwe meer en Omgeving
Bestemming : Tuin, alsmede waarde archeologie en waterstaat
Datum bestemmingsplan : 20-6-2013

STRIJDIGHEID MET BESTEMMINGSPLAN
Bouwplan is in strijd met het bestemmingsplan: JA
Zodra JA, aangeven waarom:

De aanvraag ziet op de aanlegactiviteit voor het tijdelijk dempen van een deel van de sloot en het saneren van de bodem door het af te graven.

Het project is in strijd met artikel 25 lid 2 sub b van het bestemminsplan omdat: uit onderzoek dat onderdeel uitmaakt van de aanvraag blijkt dat er hoge historische waarden in de bodem te verwachten zijn. Het is verboden werk uit te voeren zonder vergunning waar een Inventariserend veldonderzoek (IVO) onderdeel van uitmaakt (25.3.4).

Tevens is artikel 30 uit het bestemmingsplan van toepassing
Gronden met de bestemming Waterstaat –waterkering is primair ten opzichte van de overige aan deze gronde toegekende bestemming.

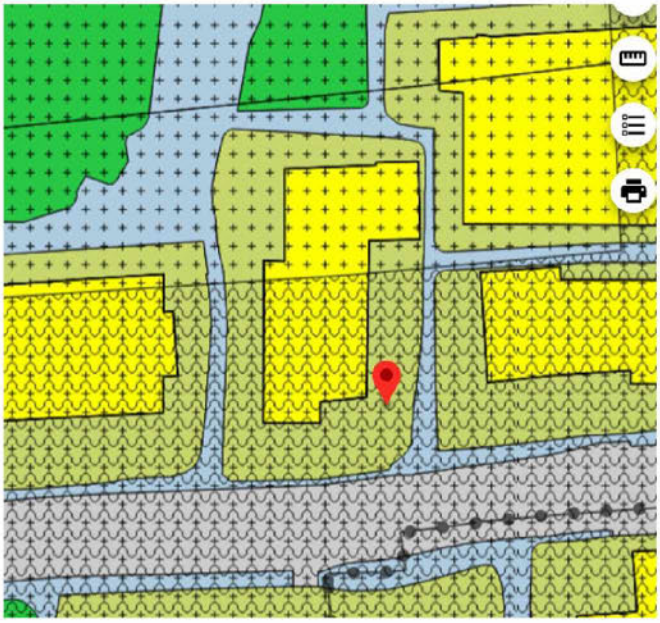

Artikel 25 Waarde - Archeologie - 1

- 25.1 Bestemmingsomschrijving
- 25.2 Bouwregels
- 25.3 Omgevingsvergunning voor het uitvoeren een werk, geen bouwwerk zijnde, of van werkzaamheden

25.1 Bestemmingsomschrijving

De voor 'Waarde - Archeologie - 1' aangewezen gronden zijn, behalve voor de andere daar voorkomende bestemmingen, mede bestemd voor de bescherming en het behoud van archeologische waarden.

25.2 Bouwregels

25.2.1 Algemeen

De aanvrager van een omgevingsvergunning dient een inventariserend veldonderzoek (IVO) te overleggen, waarin de archeologische waarde van het terrein, die blijkens de aanvraag zal worden verstoord, naar oordeel van het bevoegd gezag in voldoende mate is vastgesteld, indien de aanvraag betrekking leidt tot grondroerende werkzaamheden:

a. van 100 m² of meer en;
b. dieper dan 0,5 meter onder peil.

25.2.2 Uitzondering onderzoeksplicht

Het bepaalde in 25.2.1 is niet van toepassing indien uit aanvullend bureauonderzoek blijkt dat er een lage archeologische verwachting is en er geen nader archeologisch onderzoek nodig is.

25.2.3 Nadere eisen

Het bevoegd gezag kan nadere eisen stellen aan bouwplannen die voorzien in grondroerende werkzaamheden. Het bevoegd gezag stelt, indien een Inventariserend veldonderzoek (IVO) daartoe aanleiding geeft, nadere eisen aan bouwplannen die kunnen strekken tot:

a. de verplichting tot het treffen van technische maatregelen waardoor archeologische waarden in de bodem worden behouden;
b. de verplichting tot het doen van opgravingen;
c. de verplichting de activiteit die tot bodemverstoring leidt, te laten begeleiden door een deskundige op het terrein van de archeologische monumentenzorg, die voldoet aan door dagelijks bestuur bij de vergunning te stellen kwalificaties.

25.3 Omgevingsvergunning voor het uitvoeren een werk, geen bouwwerk zijnde, of van werkzaamheden

25.3.1 Verbodsregel

Op en onder de in 25.1 genoemde gronden is het verboden zonder of in afwijking van een vergunning van het bevoegd gezag (omgevingsvergunning voor het uitvoeren van een werk, geen gebouw zijnde, of van werkzaamheden) de volgende werken, geen bouwwerken zijnde en werkzaamheden uit te voeren:

a. het uitvoeren van grondbewerkingen over een oppervlakte van meer dan 100 m² in combinatie met werken op een diepte van 0,50 meter of meer, waartoe onder meer wordt gerekend het egaliseren, roeren en omwoelen van gronden;
b. het aanbrengen van drainage op een diepte van 0,50 meter of meer;
c. het aanbrengen van ondergrondse kabels, leidingen en andere infrastructurele voorzieningen op een diepte van 0,50 meter of meer.

25.3.2 Uitzondering verbodsregel

Een omgevingsvergunning voor het uitvoeren van een werk, geen gebouw zijnde, of van werkzaamheden als bedoeld in 25.3.1 is niet vereist voor de volgende werken en werkzaamheden:

a. het normale onderhoud van wegen, water, groenvoorzieningen en tuinen;
b. werken en werkzaamheden die reeds in uitvoering zijn op het tijdstip van inwerkingtreding van dit plan;
c. in het kader van archeologisch onderzoek en het doen van opgravingen uitgevoerd door een ter zake deskundige;
d. indien uit archeologisch bureau-onderzoek blijkt dat er ter plaatse sprake is van een negatieve archeologische verwachting.

25.3.3 Weigeringsgrond omgevingsvergunning

De omgevingsvergunning voor het uitvoeren van een werk, geen gebouw zijnde, of van werkzaamheden kan worden geweigerd indien door de werken of werkzaamheden, het belang van de archeologie onevenredig wordt geschaad.

25.3.4 Onderzoeksplicht

De omgevingsvergunning voor het uitvoeren van een werk, geen gebouw zijnde, of van werkzaamheden kan slechts worden verleend indien een Inventariserend veldonderzoek (IVO) naar mogelijk aanwezige archeologische waarden in de betrokken gronden heeft plaatsgevonden en waarin de archeologische waarde van het terrein, die blijkens de aanvraag zal worden verstoord, naar oordeel van het bevoegd gezag in voldoende mate is vastgesteld.

25.3.5 Uitzondering onderzoeksplicht

Het bepaalde in 25.3.4 is niet van toepassing indien uit aanvullend bureauonderzoek blijkt dat er een lage archeologische verwachting is en er geen nader archeologisch onderzoek nodig is.

25.3.6 Nadere eisen

Aan de omgevingsvergunning voor het uitvoeren van een werk, geen gebouw zijnde, of van werkzaamheden kunnen in het belang van de archeologische waarden de volgende nadere eisen worden verbonden:

a. de verplichting tot het treffen van technische maatregelen waardoor de archeologische waarden in de bodem worden behouden;
b. de verplichting tot het doen van opgravingen;
c. de verplichting de activiteit die tot bodemverstoring leidt, te laten begeleiden door een deskundige op het terrein van de archeologische monumentenzorg, die voldoet aan door dagelijks bestuur bij de vergunning te stellen kwalificaties.

Vooradvies Afdeling Vergunningen aan te bevelen procedure bij strijd met het bestemmingsplan:

- Artikel 2.12 onderdeel a onder 1 Wabo (binnenplanse ontheffing)

Ruimtelijke adviezen:

Advies ruimtelijke ordening beleid:
Naam:

Provinciale Verordening:ja/nee/nvt
Structuurvisie: ja/nee/nvt
Koers 2025 ja/nee/nvt

Advies stedenbouwkundig:
Naam:

Stedenbouwkundige overwegingen/aandachtspunten:

- Parkeren
- Bouwen
- Wenselijkheid gebruik
- privacy/bezonning
- windhinder
- cultuurhistorie
- hoogbouwvisie

Advies Rve Economie
Naam:

Overwegingen vanuit Beleid Economie:

- overnachtingenbeleid
- horecabeleid
- detailhandelsbeleid
- ruimte voor de economie van morgen
- staanplaatsen en kiosken

Advies Beheer

Naam:

Overwegingen vanuit beleid Groen:

- fietsparkeren
- terrassen
- openbare ruimte
- verkeersveiligheid

Advies Wonen
Naam:

Overwegingen vanuit Wonen:

- gewenste percentage sociale huur
- gewenste doelgroep met daarbij gewenste locatie binnen te realiseren complex

Advies overige disciplines:
-onderwijs
-maatschappelijk

Advies RO-juridisch
Naam:

Juridische overwegingen/aandachtspunten:
-bp-toets
-planschade
-exploitatieplan/exploitatiebesluit
-milieuwetgeving/omgevingsaspecten
- bepalen procedure
-bevoegdheid stadsdeel of B&W

Integrale eindconclusie (over te nemen door Vergunningen)/ Integraal advies Handhaving

Advies:
wel/niet meewerken, met toepassing van procedure X

Motivatie:

- duidelijke belangenafweging waarom wel of niet meewerken aan aanvraag
- dit stuk moet letterlijk geknipt en geplakt worden in de vergunning.

VERSLAG BEVINDINGEN

Zaak

Identificatie 126079315

Nummer Z2022-NW000840

Bevoegd Gezag Gemeente Amsterdam

Instantie Stadsdeel Nieuw-West

Zaaktype Vergunningaanvraag behandelen

Product Omgevingsvergunning

Omschrijving IS DIT VOOR OD? GRAAG DOORGEVEN AAN ADMINISTRATIE. NOG NIET GEPUBLICEERD, OLO 6805487

Startdatum 17-03-2022

Uiterlijk 12-05-2022

Status In behandeling

Adres mbt zaak 5.1.2,e 5.1.2,e Amsterdam

Behandelaar 5.1.2,e 5.1.2,e tel: 5.1.2,e Senior Medewerker Vergunningen Bouw Afdeling Vergunningen, Toezicht en Handhaving

Contactpersoon 5.1.2,e 5.1.2,e 5.1.2,e

Contactpersoon 5.1.2,e 5.1.2,e 5.1.2,e

Zaak initiator Stadhuis 34366966, 5.1.2,e 5.1.2,e Amsterdam

Checklist

Template MOR 3 activiteit aanleg of gebruik

Klaargezet Klaargezet

Percentage 100%

Afgerond Nee

Contactmomenten

Legenda

✓ OK

❌ Niet OK

! Nader onderzoek

✱ Niet van toepassing

☐ Geen status

Resultaten

❌ **Checklist**

❌ **Artikel 3.2. Gebruiken van gronden of bouwwerken in strijd met planologische voorschriften**

❌ In of bij de aanvraag om een vergunning voor het gebruiken van gronden of bouwwerken, bedoeld in artikel 2.1, eerste lid, onder c, van de wet, verstrekt de aanvrager gegevens en bescheiden over

❌ -- Indien dat met toepassing van artikel 41 van de Monumentenwet 1988, zoals die wet luidde voor inwerkingtreding van de Erfgoedwet, is verplicht door het bevoegd gezag, een rapport waarin de archeologische waarde van het terrein dat blijkens de aanvraag zal worden verstoord in voldoende mate is vastgesteld

Gemeente Amsterdam

VERSLAG BEVINDINGEN

Zaak

Identificatie 126079315

Nummer Z2022-NW000840

Bevoegd Gezag Gemeente Amsterdam

Instantie Stadsdeel Nieuw-West

Zaaktype Vergunningaanvraag behandelen

Product Omgevingsvergunning

Omschrijving IS DIT VOOR OD? GRAAG DOORGEVEN AAN ADMINISTRATIE. NOG NIET GEPUBLICEERD, OLO 6805487

Startdatum 17-03-2022

Uiterlijk 12-05-2022

Status In behandeling

Adres mbt zaak 5.1.2,e 5.1.2,e Amsterdam

Behandelaar 5.1.2,e 5.1.2,e tel: 5.1.2,e Senior Medewerker Vergunningen Bouw Afdeling Vergunningen, Toezicht en Handhaving

Contactpersoon 5.1.2,e 5.1.2,5.1.2,e 5.1.2,e

Contactpersoon 5.1.2,e 5.1.2,e 5.1.2,e

Zaak initiator Stadhuis 34366966, 5.1.2,e 5.1.2,e Amsterdam

Checklist

Template MOR 3 activiteit aanleg of gebruik

Klaargezet Klaargezet

Percentage 100%

Afgerond Nee

Contactmomenten

Legenda

✓ OK

✗ Niet OK

❗ Nader onderzoek

✱ Niet van toepassing

☐ Geen status

Resultaten

✗ Checklist

✓ Artikel 3.1. Uitvoeren van werk of werkzaamheden

✓ In of bij de aanvraag om een vergunning voor een aanlegactiviteit als bedoeld in artikel 2.1, eerste lid, onder b, van de wet verstrekt de aanvrager bij de omschrijving van de aard, omvang en effecten van de activiteit gegevens en bescheiden over

✓ -- De specifieke locatie waar het werk of de werkzaamheid zal worden uitgevoerd

✓ -- De afmetingen van het werk of de omvang van de werkzaamheid

✓ -- De te gebruiken materialen

✓ -- In hoeverre sprake is van afvoer van grond naar een andere locatie

✓ -- De aanwezigheid van obstakels die in de weg staan voor het uitvoeren van het werk of de werkzaamheid

✓ Indien dat is voorgeschreven in het bestemmingsplan verstrekt de aanvrager een rapport waarin de archeologische waarde van het terrein dat blijkens de aanvraag zal worden verstoord, in voldoende mate is vastgesteld

✕ Artikel 3.2. Gebruiken van gronden of bouwwerken in strijd met planologische voorschriften

✕ In of bij de aanvraag om een vergunning voor het gebruiken van gronden of bouwwerken, bedoeld in artikel 2.1, eerste lid, onder c, van de wet, verstrekt de aanvrager gegevens en bescheiden over

✱ -- Het beoogde en het huidige gebruik van de gronden en de bouwwerken waarop de aanvraag betrekking heeft

✱ -- De gevolgen van het beoogde gebruik voor de ruimtelijke ordening

✕ -- Indien dat met toepassing van artikel 41 van de Monumentenwet 1988, zoals die wet luidde voor inwerkingtreding van de Erfgoedwet, is verplicht door het bevoegd gezag, een rapport waarin de archeologische waarde van het terrein dat blijkens de aanvraag zal worden verstoord in voldoende mate is vastgesteld

✱ -- Een situatietekening van de bestaande toestand en een situatietekening van de nieuwe toestand met daarop de afmetingen van het perceel en bebouwd oppervlak, alsmede situering van bouwwerken ten opzichte van de perceelsgrenzen en de wegzijde, de wijze waarop het terrein ontsloten wordt, de aangrenzende terreinen en de daarop voorkomende bebouwing en het beoogd gebruik van het terrein behorende bij het voorgenomen bouwwerk

✱ -- De reden waarom en de mate waarin wordt afgeweken van het exploitatieplan

✱ Artikel 3.3. Brandveilig gebruiken van een bouwwerk

✱ In of bij de aanvraag om een vergunning voor het brandveilig gebruiken van een bouwwerk, bedoeld in artikel 2.1, eerste lid, onder d, van de wet, verstrekt de aanvrager

* -- Een situatieschets met noordpijl met een schaal die niet kleiner is dan 1:1000

* -- Per bouwlaag een plattegrond die voldoet aan de volgende eisen

* --- Schaal maximaal 1:100 bij een bouwlaag kleiner dan 10.000 m2 bruto vloeroppervlakte

* --- Schaal maximaal 1:200 bij een bouwlaag van 10.000 m2 bruto vloeroppervlakte of meer

* De plattegrond of een bijlage daarvan met betrekking tot het brandveilig gebruik bevat de volgende gegevens

* -- Aanduiding van de schaal van de plattegrond

* -- per bouwlaag

* --- Hoogte van de vloer boven het meetniveau

* --- Gebruiksoppervlakte

* --- Maximaal aantal personen

* -- Per ruimte

* --- Vloeroppervlakte

* --- Gebruiksbestemming

* --- Bij ruimten voor meer dan 25 personen, de hoogste bezetting van die ruimte, en opstelling van inventaris en van inrichtingselementen als bedoeld in de artikelen 7.13 en 7.14 van het Bouwbesluit 2012

* -- Met aanduidingen van de plaats van, voor zover deze aanwezig zijn

* --- Brand- en rookwerende scheidingsconstructies

* --- Vluchtroutes

* --- Draairichting van deuren

* --- Zelfsluitende deuren als bedoeld in artikel 7.3 van het Bouwbesluit 2012

* --- Sluitwerk van deuren als bedoeld in artikel 6.25, zesde lid, van het Bouwbesluit 2012

* --- Vluchtrouteaanduidingen

* --- Noodverlichting

* --- Oriëntatieverlichting als bedoeld in artikel 6.5 van het Bouwbesluit 2012

* --- Brandmeldcentrale en brandmeldpaneel

* --- Brandslanghaspels

* --- Mobiele brandblusapparaten

* --- Droge blusleidingen

* --- Brandweeringang

* --- Sleutelkluis of -buis

* --- Brandweerlift

* -- Gegevens en bescheiden over de aard en de plaats van de brandveiligheidsinstallaties. De aanduidingen zijn conform NEN 1413: 2007, voor zover deze norm daarin voorziet

* Bij de toepassing van een gelijkwaardige oplossing als bedoeld in artikel 1.3, eerste lid, van het Bouwbesluit 2012 verstrekt de aanvrager tevens gegevens en bescheiden waarmee de gelijkwaardigheid voldoende aannemelijk wordt gemaakt

- De sanering vindt plaats onder archeologische begeleiding, conform het door de gemeente Amsterdam vastgestelde archeologisch Programma van Eisen (PvE).
- Opdrachtnemer brengt de archeologisch uitvoerder vooraf op de hoogte van het voorgenomen saneringsplan. In samenspraak wordt een plan van aanpak opgesteld met praktische werkafspraken zodat door beide partijen kan worden voldaan aan het archeologisch PvE.
- Voor de uitvoering van kortlopende observaties en documentaties stelt Opdrachtnemer in overleg bemand materieel ter beschikking aan de archeologisch uitvoerder.

Gemeente Amsterdam

Bezoekadres :
Stadsdeel Nieuw-West
Osdorpplein 1000
1068 TG Amsterdam
Postbus 2003
1000 CA Amsterdam
Telefoon 14020
www.amsterdam.nl

Retouradres Postbus 2003, 1000 CA Amsterdam

Gemeente Amsterdam
Afdeling Grond en ontwikkeling
T.a.v. 5.1,2,e
Amstel 1
1011PN AMSTERDAM

Datum	25 maart 2022
Kenmerk	Z2022-NW000840
OLO	6805487
Behandeld door	5.1,2,e 5.1,2,e 5.1,2,e @amsterdam.nl
Kopie aan	5.1,2,f t.a.v. 5.1,2,e5.1,2,e 5.1,2,e 5.1,2,e Verserbroek
Onderwerp	Ontvangstbevestiging en verzoek om aanvullende gegevens voor de aanvraag omgevingsvergunning

Geachte 5.1,2,e

Op 17 maart 2022 vroeg u een omgevingsvergunning aan voor een bodem Sanering en het aanleggen van een Duiker op de locatie 5.1,2,e in Amsterdam.

Reguliere voorbereidingsprocedure
Voor uw aanvraag geldt de reguliere voorbereidingsprocedure van de Wet algemene bepalingen omgevingsrecht (Wabo).
Wij beslissen binnen 8 weken na ontvangst van uw aanvraag. Deze termijn schorten we op als de aanvraag niet volledig is en wij aanvullende gegevens van u nodig hebben. Daarnaast kunnen wij de beslistermijn van uw aanvraag verlengen met maximaal 6 weken. U krijgt daar dan een aparte brief over. Wanneer de beslistermijn is verstreken zonder dat u van ons bericht ontving, is de vergunning van rechtswege gegeven.

Belanghebbenden bij het besluit kunnen binnen 6 weken na de dag van bekendmaking bezwaar maken.

Als blijkt dat wij voor de afhandeling van uw aanvraag de uitgebreide voorbereidingsprocedure moeten volgen, geldt er een andere beslistermijn.

Publicatie
De ontvangst van uw aanvraag maken wij bekend op https://www.officielebekendmakingen.nl
Het besluit op uw aanvraag maken wij ook via deze website bekend.

Aanvullende gegevens nodig
Uw aanvraag is niet volledig. In de bijlage staan de gegevens die u nog volgens de Regeling omgevingsrecht (Mor) en/of artikel 4:2, lid 2 van de Algemene wet bestuursrecht (Awb) moet aanleveren.

U moet alle gegevens via het omgevingsloket in één keer aanleveren vóór. .

Opschorten beslistermijn
De beslistermijn wordt opgeschort omdat de aanvraag onvolledig is en we aanvullende gegevens nodig hebben. Opschorten van de beslistermijn gaat in op de dag van verzenden van deze brief. De opschorting eindigt op de dag waarop wij alle ontbrekende gegevens hebben ontvangen.

Lever alle gegevens op tijd aan. Anders stopt het proces rond uw aanvraag volgens de Algemene wet bestuursrecht, artikel 4:5. Alleen met alle gegevens kunnen wij uw aanvraag verder inhoudelijk beoordelen.

Leges
De aanvrager moet voor het in behandeling nemen van een aanvraag omgevingsvergunning leges betalen. U ontvangt hiervoor een legesaanslag van de heffingsambtenaar. In de tarieventabel van de Legesverordening 2022 staat hoeveel leges u moet betalen. U vindt de tarieventabel op www.regelgeving.amsterdam.nl.

Informeren buren
We merken in de praktijk dat uitvoeren van een omgevingsvergunning problemen kan geven met buren of andere omwonenden. Vaak komt dit door onduidelijke communicatie. Het is daarom verstandig om vooraf met buren te praten over de door u aangevraagde activiteiten.

Toestemming buren
Soms moeten uw buren, de eigenaar of vereniging van eigenaren toestemming geven voor de aangevraagde activiteiten. Bijvoorbeeld voor werkzaamheden aan een gezamenlijke muur, fundering, boom of erfafscheiding.

Overige vergunningen/meldingen
Misschien hebt u nog andere vergunningen of toestemmingen nodig. Bijvoorbeeld een woningonttrekkingsvergunning of splitsingsvergunning. Ook kan het zijn dat u een sloopmelding moet doen voordat u gaat bouwen. Houdt u hier rekening mee.

Contact via e-mail
Wij houden contact met u per e-mail. Misschien hebt u geen e-mail. Dan houden wij met brieven contact met u en gebruiken wij uw postadres.

Vragen of meer informatie
Misschien hebt u nog vragen over deze brief. Of wilt u meer informatie. Neem dan contact met 5.1,2,e 5.1,2,e op via 5.1,2,e 5.1,2,e @amsterdam.nl.

Met vriendelijke groet,
het college van burgemeester en wethouders van Amsterdam,
namens hen,

5.1.2,e
Senior Medewerker Vergunningen Bouw, stadsdeel Nieuw-West

Deze brief heeft geen handtekening. De combinatie van het beveiligde proces en de e-mail die u ontving vervangt de handtekening.

Overzicht van aan te vullen gegevens
De volgende gegevens moeten worden aangevuld.

Volgens de Mor:

- Een inventariserend veldonderzoek (IVO) te overleggen, waarin de archeologische waarde van het terrein dat wordt verstoord in voldoende mate is vastgesteld.
- Een kopie van de aanvraag watervergunning en eventuele andere aanvragen die nodig zijn voor deze locatie.

Gemeente Amsterdam

Planschadeverhaalsovereenkomst

Zonder vooruitbetaling en met eindafrekening op basis van werkelijk toegekende tegemoetkomingen in planschade.

De ondergetekenden,

De Gemeente Amsterdam, Stadsdeel Nieuw-West, te dezen gelet op artikel 171 van de Gemeentewet en de volmacht van de burgemeester zoals opgenomen in de Verordening op het lokaal bestuur in Amsterdam onder A.2 van de Takenlijst dagelijks bestuur, artikel 10:12 van de Algemene wet bestuursrecht en titel 3.3 van het Burgerlijk Wetboek rechtsgeldig vertegenwoordigd door de 5.1.2.e van het dagelijks bestuur, de [A. Baádoud], hierna te noemen: "het Stadsdeel",

en

[naam initiatiefnemer], gevestigd aan en kantoorhoudende te [plaats] aan de [adres], ingeschreven in het Handelsregister van de Kamer van Koophandel Amsterdam onder nummer [.....], en deze vertegenwoordigd door [naam] in zijn/haar hoedanigheid van directeur bestuurder hierna te noemen: 'Verzoeker'

In aanmerking nemende dat:

- Verzoeker bij het Stadsdeel op [datum] een verzoek heeft ingediend om een Planologische maatregel te nemen ten aanzien van het projectbesluit '[naam project]', ter hoogte van het [adres] (OLO [nummer])' ten behoeve van de verwezenlijking van een project;
- het Stadsdeel pas dan kan besluiten tot een Planologische maatregel als daarbij sprake is van een goede ruimtelijke ordening;
- het Stadsdeel uit eerste onderzoek niet is gebleken van doorslaggevende planologische beletselen om mee te werken aan het gemelde verzoek;
- er evenwel uit de Planologische maatregel zoals deze door de Verzoeker wordt verzocht, Planschade kan voortvloeien om welke reden er bij het Stadsdeel gerede twijfel bestaat over de vereiste economische uitvoerbaarheid van deze Planologische maatregel;
- [OPTIONEEL] in verband hiermee door en voor rekening van de Verzoeker een risicoanalyse Planschade van de eventueel voor tegemoetkoming in aanmerking komende Planschade is verricht door adviseur bureau [naam adviesbureau], dat het rapport daarvan als bijlage bij deze overeenkomst is gehecht en dat de uitkomsten van de risicoanalyse Planschade partijen bevestigen in de verwachting dat uit de Planologische maatregel Planschade zoals deze door de Verzoeker wordt verzocht kan voortvloeien die voor tegemoetkoming in aanmerking komt;
- het Stadsdeel bereid is de Planologische maatregel zoals deze door de Verzoeker is verzocht, verder in procedure te brengen, onder voorwaarde dat de Verzoeker zich ten behoeve van de economische uitvoerbaarheid van deze Planologische maatregel bereid verklaart de daaruit

voortvloeiende voor tegemoetkoming in aanmerking komende Planschade volledig aan het Stadsdeel te compenseren;
- De gemeente Amsterdam een "Regeling planschadeverzoeken en advisering tegemoetkoming in planschade gemeente Amsterdam" heeft vastgesteld op grond waarvan de Verzoeker betrokken wordt bij de behandeling en beoordeling van aanvragen om tegemoetkoming in Planschade.

Komen overeen als volgt:

Artikel 1
In deze overeenkomst wordt onder de navolgende begrippen verstaan:

Planologische maatregel:
een besluit als bedoeld in artikel 6.4a, eerste lid, Wet ruimtelijke ordening;

Verzoek:
het verzoek om een Planologische maatregel;

Planschade:
schade als bedoeld in artikel 6.1, eerste lid, Wet ruimtelijke ordening;

Aanvraag:
een aanvraag om een tegemoetkoming in Planschade.

Artikel 2
Het Stadsdeel zal binnen [termijn] de Planologische maatregel zoals deze door de Verzoeker is verzocht en door het Stadsdeel nader is en wordt vormgegeven in procedure brengen.

Artikel 3
Deze overeenkomst laat de uitoefening van alle publiekrechtelijke bevoegdheden door het Stadsdeel volledig onverlet. Het Stadsdeel behoudt haar bevoegdheid om bij nadere overweging, onder meer als gevolg van indiening van zienswijzen, wijzigingen aan te brengen in de Planologische maatregel zoals de door de Verzoeker is verzocht, of alsnog te weigeren deze Planologische maatregel te treffen.

Artikel 4
De Verzoeker verbindt zich om aan het Stadsdeel het totale bedrag te compenseren van de Planschade die onherroepelijk voor tegemoetkoming door het Stadsdeel in aanmerking komt en die voortvloeit uit de Planologische maatregel zoals deze naar aanleiding van het door de Verzoeker ingediende verzoek door het Stadsdeel wordt vastgesteld, respectievelijk verleend en in werking treedt.

Artikel 5
Het Stadsdeel zal de Verzoeker schriftelijk in kennis stellen van een Aanvraag om tegemoetkoming in Planschade die voortvloeit uit de Planologische maatregel zoals deze naar aanleiding van het door de Verzoeker ingediende verzoek door het Stadsdeel wordt vastgesteld, respectievelijk verleend en in werking treedt. Het Stadsdeel zal de Verzoeker bij de behandeling van de Aanvraag betrekken op de wijze zoals voorgeschreven in de Planschade verordening voor advisering tegemoetkoming in Planschade.

Artikel 6
Het Stadsdeel zal zo spoedig mogelijk na iedere aparte en onherroepelijke toekenning van een tegemoetkoming in Planschade die voortvloeit uit de Planologische maatregel zoals deze naar aanleiding van het door de Verzoeker ingediende verzoek door het Stadsdeel wordt vastgesteld, respectievelijk verleend en in werking treedt, het bedrag van de toegekende tegemoetkoming schriftelijk aan de Verzoeker meedelen.

Artikel 7
Ter uitvoering van het in artikel 4 bepaalde verplicht de Verzoeker zich het desbetreffend bedrag na iedere mededeling aan het Stadsdeel over te maken binnen twee weken na de verzending van de mededeling door storting op het rekeningnummer van het Stadsdeel Nieuw-West onder vermelding van 'planschadekosten [naam project] OLO [nummer].

Artikel 8
Deze overeenkomst vervalt zodra onherroepelijk vast komt te staan dat de Planologische maatregel zoals de door de Verzoeker is verzocht, niet wordt vastgesteld of wordt vernietigd, respectievelijk niet wordt verleend.

Artikel 9
Het is de Verzoeker zonder voorafgaande schriftelijke toestemming van het Stadsdeel niet toegestaan rechten en verplichtingen uit deze overeenkomst over te dragen aan derden. Het Stadsdeel is bevoegd aan een mogelijk te geven toestemming nadere voorwaarden te verbinden.

Artikel 10
Op deze overeenkomst is Nederlands recht van toepassing en geschillen tussen partijen zullen worden beslecht door de bevoegde rechter in het arrondissement waarbinnen het grondgebied van het Stadsdeel is gelegen.

Aldus opgemaakt en getekend te Amsterdam d.d.< ...>

Het Stadsdeel: stadsdeelvoorzitter [A. Baâdoud] De Verzoeker: [naam verzoeker]

Van: 5.1,2,e
Verzonden: vrijdag 25 maart 2022 15:24
Aan: 5.1,2,e
Onderwerp: FW: OLO6805487 Ontvangstbevestiging en verzoek om aanvullende gegevens
Bijlagen: OLO 6805487 ontvangstbevestiging en verzoek om aanvullende gegevens.pdf

Ha Admin, Zouden jullie deze aanvraag alsnog willen publiceren? Dank ☺

Met vriendelijke groet,

5.1,2,e
Senior adviseur Omgevingsvergunningen
Gemeente Amsterdam, Stadsdeel Nieuw-West

T 5.1,2,e / 5.1,2,e
5.1,2,e @amsterdam.nl
Aanwezig: di, wo, do, vr
Plein '40-'45 nr 1, 1064 SW Amsterdam nieuwwest.amsterdam.nl

Van: 5.1,2,e
Verzonden: vrijdag 25 maart 2022 15:23
Aan: '5.1,2,e @ 5.1,2,f ' <5.1,2,e @ 5.1,2,f >; 5.1,2,e <5.1,2,e @amsterdam.nl>
Onderwerp: OLO6805487 Ontvangstbevestiging en verzoek om aanvullende gegevens

Geachte 5.1,2,e

Op 17 maart 2022 vroeg u een omgevingsvergunning aan voor een bodem Sanering en het aanleggen van een Duiker op de locatie 5.1,2,e in Amsterdam.

Reguliere voorbereidingsprocedure
Voor uw aanvraag geldt de reguliere voorbereidingsprocedure van de Wet algemene bepalingen omgevingsrecht (Wabo).
Wij beslissen binnen 8 weken na ontvangst van uw aanvraag. Deze termijn schorten we op als de aanvraag niet volledig is en wij aanvullende gegevens van u nodig hebben. Daarnaast kunnen wij de beslistermijn van uw aanvraag verlengen met maximaal 6 weken. U krijgt daar dan een aparte brief over. Wanneer de beslistermijn is verstreken zonder dat u van ons bericht ontving, is de vergunning van rechtswege gegeven.

Belanghebbenden bij het besluit kunnen binnen 6 weken na de dag van bekendmaking bezwaar maken.

Als blijkt dat wij voor de afhandeling van uw aanvraag de uitgebreide voorbereidingsprocedure moeten volgen, geldt er een andere beslistermijn.

Publicatie
De ontvangst van uw aanvraag maken wij bekend op https://www.officielebekendmakingen.nl
Het besluit op uw aanvraag maken wij ook via deze website bekend.

Aanvullende gegevens nodig
Uw aanvraag is niet volledig. In de bijlage staan de gegevens die u nog volgens de Regeling omgevingsrecht (Mor) en/of artikel 4:2, lid 2 van de Algemene wet bestuursrecht (Awb) moet aanleveren.

U moet alle gegevens via het omgevingsloket in één keer aanleveren vóór. .

Opschorten beslistermijn
De beslistermijn wordt opgeschort omdat de aanvraag onvolledig is en we aanvullende gegevens nodig hebben. Opschorten van de beslistermijn gaat in op de dag van verzenden van deze brief. De opschorting eindigt op de dag waarop wij alle ontbrekende gegevens hebben ontvangen.

Lever alle gegevens op tijd aan. Anders stopt het proces rond uw aanvraag volgens de Algemene wet bestuursrecht, artikel 4:5. Alleen met alle gegevens kunnen wij uw aanvraag verder inhoudelijk beoordelen.

Leges
De aanvrager moet voor het in behandeling nemen van een aanvraag omgevingsvergunning leges betalen. U ontvangt hiervoor een legesaanslag van de heffingsambtenaar. In de tarieventabel van de Legesverordening 2022 staat hoeveel leges u moet betalen. U vindt de tarieventabel op www.regelgeving.amsterdam.nl.

Informeren buren
We merken in de praktijk dat uitvoeren van een omgevingsvergunning problemen kan geven met buren of andere omwonenden. Vaak komt dit door onduidelijke communicatie. Het is daarom verstandig om vooraf met buren te praten over de door u aangevraagde activiteiten.

Toestemming buren
Soms moeten uw buren, de eigenaar of vereniging van eigenaren toestemming geven voor de aangevraagde activiteiten. Bijvoorbeeld voor werkzaamheden aan een gezamenlijke muur, fundering, boom of erfafscheiding.

Overige vergunningen/meldingen
Misschien hebt u nog andere vergunningen of toestemmingen nodig. Bijvoorbeeld een woningonttrekkingsvergunning of splitsingsvergunning. Ook kan het zijn dat u een sloopmelding moet doen voordat u gaat bouwen. Houdt u hier rekening mee.

Contact via e-mail
Wij houden contact met u per e-mail. Misschien hebt u geen e-mail. Dan houden wij met brieven contact met u en gebruiken wij uw postadres.

Vragen of meer informatie
Misschien hebt u nog vragen over deze brief. Of wilt u meer informatie. Neem dan contact met 5.1.2,e van 5.1.2,e op via 5.1.2,e of 5.1.2,e @amsterdam.nl.

Met vriendelijke groet,

het college van burgemeester en wethouders van Amsterdam,
namens hen,

5.1,2,e

Senior Medewerker Vergunningen Bouw, stadsdeel Nieuw-West

Deze brief heeft geen handtekening. De combinatie van het beveiligde proces en de e-mail die u ontving vervangt de handtekening.

Met vriendelijke groet,

5.1,2,e
Senior adviseur Omgevingsvergunningen
Gemeente Amsterdam, Stadsdeel Nieuw-West

T 5.1,2,e / 5.1,2,e
5.1,2,e @amsterdam.nl
Aanwezig: di, wo, do, vr
Plein '40-'45 nr 1, 1064 SW Amsterdam nieuwwest.amsterdam.nl

Gemeente Amsterdam



Opsteller: 5.1,2,e MA
Autorisatie: 5.1,2,e
Datum: 6-4-2022
Aanvrager waardestelling:
Grond en Ontwikkeling

Archeologische waardestelling WS 22-051

5.1,2,e

Gegevens planlocatie (A01, A03, A07)

Adres/toponiem	5.1,2,e
Plaats/gemeente	Amsterdam
Kadastrale aanduiding	E 9523
Bevoegde overheid	Gemeente Amsterdam

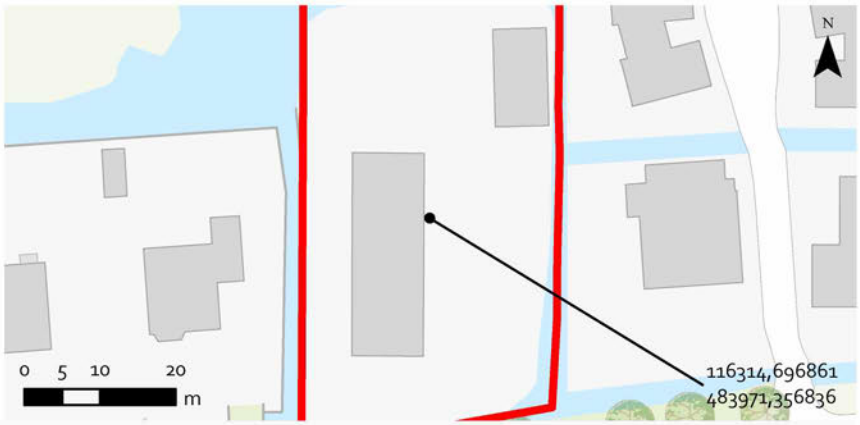

Aanleiding waardestelling

Procedure	Omgevingsvergunning
Huidig gebruik terrein	(Deels) bebouwd
Aard geplande ingreep	Sanering zandlaag
Diepte bodemingreep	Tot onderkant bovenste zandlaag; ca. 1 m - Mv
Oppervlakte bodemingreep	Ca. 1.900 m2

Eerdere waardestellingen

Archeologisch veldonderzoek	Geen waardestellend veldonderzoek tot heden
Archeologisch bureauonderzoek	Hoge verwachting (BO 12-107)
Archeologische Monumentenkaart (AMK)	Geen vermelding ()
Gemeentelijke beleidskaart	3: Uitzondering van archeologisch veldonderzoek geldt bij bodemingrepen kleiner dan 100 m2 of minder dan 0,50 m onder maaiveld.

Verwachting

Bodem	Bodemtype: Veen (VGKA); Grondwaterstand: ca. NAP -2,50 m; Maaiveldhoogte: ca. NAP -1,00 m ; Dikte recente ophogingen: Ca. 0,5 tot 1 m (bodemonderzoek RPS)
Verwachting	De planlocatie is ten minste sinds 1675 bewoond (kaart Cornelis Koel 1675, Visscher 1700, Kadaster 1832), maar uitgaande van diverse vindplaatsen langs de Sloterweg (SLO2 en SLO4) kan de bewoning teruggaan tot de 13de eeuw. De ontgraving beperkt zich tot het verwijderen van de bovenste zandlaag waardoor alleen het bovenste sporenvlak van de huisterp wordt aangetast.
Verwachte archeologische resten	O.a. (terp)ophogingslagen, houten en bakstenen funderingen, vloerniveau's, afvalconcentraties

Conclusie: selectieadvies

Verwachtingswaarde	Hoog
Vervolgstap	Opgraving - variant archeologische begeleiding
Samenvatting en toelichting	Voor de planlocatie geldt een hoge archeologische verwachting. Op grond van deze waardestelling en de geldende bestemmingsplanregels geldt als voorwaarde voor de bodemingreep dat een archeologische begeleiding in de plannen wordt opgenomen. De uitgangspunten van dit veldonderzoek dienen te worden uitgewerkt in een gecombineerd bureauonderzoek en programma van eisen.

Gegevens Memoriaalboeking Monumenten en Archeologie

Datum: 6-04-2022

Product	Archeologisch PvE met bureauonderzoek
Bedrag	€ 5.1.2.b
Opdrachtnemer	Monumenten en Archeologie
Kostenplaats opdrachtnemer	74430090
Hoofdrekening opdrachtnemer	5420
Opdrachtgever	Grond en Ontwikkeling
Kostenplaats opdrachtgever	
Hoofdrekening opdrachtgever	
Werkorder opdrachtgever	
Projectnummer opdrachtgever	
Akkoord budgethouder	*Graag akkoord geven per email, voorzien van emailhandtekening*

Monumenten en Archeologie, Gemeente Amsterdam werkt onder certificaat BRL SIKB 4000

Gemeente Amsterdam

Bezoekadres
Herengracht 482
1017 CB Amsterdam

Postbus 10718
1001 ES Amsterdam
Telefoon 14 020
amsterdam.nl/erfgoed

Retouradres: Postbus 10718, 1001 ES Amsterdam

Grond en Ontwikkeling
5.1,2,e
5.1,2,e @amsterdam.nl

Datum	6 april 2022
Ons kenmerk	22-031
Uw kenmerk	
Behandeld door	5.1,2,e en Archeologie, 5.1,2,e @amsterdam.nl
Bijlage	Waardestelling 22-051
Onderwerp	Selectiebesluit sanering 5.1,2,e

Geachte 5.1,2,e

Hierbij ontvangt u een archeologische waardestelling ten behoeve van de vergunningaanvraag voor de sanering van het perceel 5.1,2,e stadsdeel Nieuw-West.

Voor de planlocatie geldt vanwege de kans op bewoningssporen uit de 13de tot 19de eeuw een hoge archeologische verwachtingswaarde (zie waardestelling WS 22-051 in bijlage). Op grond van deze waardestelling en de geldende bestemmingsplanregels geldt als voorwaarde voor de omgevingsvergunning dat een archeologisch veldonderzoek in de plannen wordt opgenomen. Omdat de sanering beperkt blijft tot het bovenste niveau met archeologische sporen kan het veldonderzoek worden geïntegreerd in de sanering in de vorm van een archeologische begeleiding.

Als start van het archeologisch traject dienen de uitgangspunten van het veldonderzoek te worden uitgewerkt in een gecombineerd bureauonderzoek en Programma van Eisen (PvE). De initiatiefnemer van de bodemingreep is verantwoordelijk voor het laten opstellen van dit stuk en het inschakelen van een archeologisch uitvoerder voor het veldonderzoek, de uitwerking en rapportage. Voor vragen en advies kan contact worden opgenomen met Monumenten en Archeologie. Dit kan op werkdagen via telefoonnummer 020 251 4900 of via het e-mailadres: erfgoed@amsterdam.nl.

Wij hopen u hiermee voldoende te hebben geïnformeerd.

Het college van burgemeester en wethouders van Amsterdam,
namens hen,

5.1.2,e

5.1.2,e Monumenten en Archeologie

Van: 5.1,2,e
Verzonden: woensdag 6 april 2022 20:26
Aan: 5.1,2,e
CC: 5.1,2,e
Onderwerp: RE: 5.1,2,e
Bijlagen: BR_22031WSSloterweg734_10.pdf; OpdrachtbevestigingBOPvESloterweg734.doc; BestekArcheologie.docx; AD_WS22051Sloterweg734_10.pdf

Opvolgingsvlag: Opvolgen
Vlagstatus: Voltooid

Beste 5.1,2,e

- Bijgaand de waardestelling cq rapportage tbv de vergunningaanvraag. Zoals we al over de telefoon bespraken is naar ons oordeel een archeologische begeleiding van de saneringswerkzaamheden noodzakelijk. Dat komt erop neer dat de ontgraving gevolgd wordt door een archeoloog die eventuele resten documenteert.
- De precieze uitgangspunten van het onderzoek moeten volgens landelijke regelgeving worden uitgewerkt in een programma van eisen met bureauonderzoek. Mocht de vergunning al tegen de termijn aan zitten dan kan dit wat ons betreft ook na de vergunningsprocedure worden opgesteld, zij het ruim voor de start van de werkzaamheden.
- Dit PvE kunnen wij opstellen. Daarvoor moeten we wel uren rekenen (standaard € 5.1,2,b). Wil je bij akkoord bijgevoegde opdrachtbevestiging invullen met gegevens voor de memoriaalboeking?
- Ook bij de uitvoering van het veldonderzoek komen kosten kijken. Daarop krijgen we meer zicht zodra het PvE er ligt.
- Ik heb ook een voorstel voor de bestekteksten bijgevoegd, zo weet de aannemer alvast wat die ongeveer kan verwachten.
- Verder hebben we het even gehad over een betere aansluiting in de advisering van archeologie en G&O. Misschien goed als we een keer een aparte afspraak plannen? Wie zouden daar van jullie kant in ieder geval bij moeten zijn?

Mocht je vragen hebben, laat het weten!

Met vriendelijke groet,

5.1,2,e
Archeoloog / Beleidsmedewerker
Monumenten en Archeologie

Gemeente Amsterdam

T 5.1,2,e
5.1,2,e @amsterdam.nl

Herengracht 482, 1017 CB Amsterdam
amsterdam.nl/erfgoed

Werkdagen: dinsdag t/m vrijdag

Van: 5.1,2,e <5.1,2,e @amsterdam.nl>
Verzonden: vrijdag 25 maart 2022 16:28
Aan: 5.1,2,e <5.1,2,e @amsterdam.nl>
CC: 5.1,2,e <5.1,2,e @amsterdam.nl>
Onderwerp: RE: 5.1,2,e

Hoi 5.1,2,e

Bedankt voor je snelle reactie en fijn dat je dit kunt oppakken. Bijgevoegd vindt je het bodemonderzoek en de tekeningen die bij het bestek horen. Klik hier om bijlagen te downloaden.

Mocht er nog informatie missen dan hoor ik dat uiteraard graag!

Hartelijke Groet,

5.1,2,e
5.1,2,e

Gemeente Amsterdam
Grond en Ontwikkeling
T 5.1,2,e
M 5.1,2,e
Weesperplein 8, 1018 XA Amsterdam

Van: 5.1,2,e <5.1,2,e @amsterdam.nl>
Verzonden: vrijdag 25 maart 2022 15:46
Aan: 5.1,2,e <5.1,2,e @amsterdam.nl>
CC: 5.1,2,e <5.1,2,e @amsterdam.nl>
Onderwerp: RE: 5.1,2,e

Beste 5.1,2,e

Gelukkig hebben jullie het tijdig opgemerkt. Hier geldt inderdaad een hoge verwachtingswaarde omdat we aanwijzingen hebben dat het terrein al vanaf de 13de eeuw bewoond is geweest. Het is wel de vraag wat daar van over is gebleven en of de ingreep eventuele resterende oude bodemlagen bereikt. Eerste stap is inderdaad een bureauonderzoek, die voeren we binnen de gemeente zelf uit (waardestellingen/quickscans noemen wij ze), maar goede kans dat er ook vervolgonderzoek in het veld aan te pas moet komen.

Voor de waardestelling heb ik wel nog wat meer gegevens nodig:

- Kun je voor mij bijv. op een tekening in beeld brengen waar precies en tot welke diepte(s) gegraven wordt?
- Is er een milieukundig rapport met boorstaten beschikbaar? Dan ontvang ik dat ook graag.

Groet, 5.1,2,e

5.1,2,e
Archeoloog / Beleidsmedewerker
Monumenten en Archeologie

Gemeente Amsterdam

T 5.1,2,e
5.1,2,e @amsterdam.nl

Herengracht 482, 1017 CB Amsterdam
amsterdam.nl/erfgoed

Werkdagen: dinsdag t/m vrijdag

Van: 5.1,2,e <5.1,2,e @amsterdam.nl>
Verzonden: vrijdag 25 maart 2022 14:46
Aan: 5.1,2,e <5.1,2,e @amsterdam.nl>
CC: 5.1,2,e <5.1,2,e @amsterdam.nl>
Onderwerp: 5.1,2,e

Hoi 5.1,2,e

Ik kreeg zojuist een belletje van 5.1,2,e die mijn omgevingsvergunning in behandeling had genomen en die wees mij erop dat in het bestemmingsplan is opgenomen dat voor de 5.1,2,e een onderzoek plicht geldt naar Archeologische waarden van het perceel. De Bodem op het perceel is verontreinigd en Gemeentelijk Vastgoed wil de opstallen en het perceel verkopen. Zij hebben mij ingeschakeld om de sanering uit te voeren. De werkzaamheden vinden plaats op het gehele perceel (de opstallen worden niet gesloopt) > 100 m2 en vinden dieper dan 0,5 m-mv plaats (maximaal 1,0 m-mv). Uit het bestemmingsplan maak ik verder op dat een nader archeologisch onderzoek niet hoeft als uit een aanvullend bureauonderzoek blijkt dat er een lage archeologische verwachting is. Kan jij mij helpen aan een bureauonderzoek en indien nodig een nader archeologisch onderzoek of weet je bij wie ik wel moet zijn?

Alvast bedankt!

Hartelijke Groet,

5.1,2,e

5.1,2,e

Gemeente Amsterdam
Grond en Ontwikkeling
T 5.1,2,e
M 5.1,2,e
Weesperplein 8, 1018 XA Amsterdam

Van: 5.1.2,e
Verzonden: donderdag 7 april 2022 09:06
Aan: 5.1.2,e
Onderwerp: FW: Archeologie Sloterweg 734
Bijlagen: BR_22031WSSloterweg734_10.pdf; OpdrachtbevestigingBOPvESloterweg734.doc; BestekArcheologie.docx; AD_WS22051Sloterweg734_10.pdf

Met vriendelijke groet,

5.1.2,e
Senior adviseur Omgevingsvergunningen
Gemeente Amsterdam, Stadsdeel Nieuw-West

5.1.2,e
5.1.2,e @amsterdam.nl
Aanwezig: di, wo, do, vr
Plein '40-'45 nr 1, 1064 SW Amsterdam nieuwwest.amsterdam.nl

Reeds beoordeeld in dit document

Van: 5.1.2.e
Verzonden: donderdag 7 april 2022 09:15
Aan: 5.1.2.e
CC: 5.1.2.e ; 5.1.2.e ; 5.1.2.e
Onderwerp: RE: 5.1.2.e

Dag 5.1.2.e

Zojuist heb ik even kort overleg gehad met 5.1.2.e Hij geeft aan dat dit gegeven leidt tot een strijdigheid met het bestemmingsplan en dat er een afweging vanuit R en D volgt. Op dit moment kan ik de vergunning dus nog niet verlenen. Ik verwacht dat wij over uiterlijk 3 weken advies zullen ontvangen van Ruimte en duurzaamheid.

Met vriendelijke groet,

5.1.2.e
Senior adviseur Omgevingsvergunningen
Gemeente Amsterdam, Stadsdeel Nieuw-West

T 5.1.2.e / 5.1.2.e
5.1.2.e @amsterdam.nl
Aanwezig: di, wo, do, vr
Plein '40-'45 nr 1, 1064 SW Amsterdam nieuwwest.amsterdam.nl

Reeds beoordeeld in dit document

Van: 5.1,2,e
Verzonden: donderdag 7 april 2022 15:27
Aan: 5.1,2,e
CC: 5.1,2,e ; 5.1,2,e
Onderwerp: OLO6805487 5.1,2,e
Bijlagen: Sloterweg-734_watervergunning -waterkering_17-03-2022.pdf; Standaard planschadeovereenkomst.docx; Z2022-NW000840 13_1_2_4 Ontvangstbevestiging en volledig of verzoek om aanvulling D2022-03-039394 .docx; AD_WS22051Sloterweg734_10.pdf; BestekArcheologie.docx; BR_22031WSSloterweg734_10.pdf; OpdrachtbevestigingBOPvESloterweg734.doc; RE: 5.1,2,e ; 25-03-2022 1347 D2022-03-039389 .pdf; 25-03-2022 1347 D2022-03-039390 .docx; 25-03-2022 1347 D2022-03-039391 .docx; 6805487_1647520869136_220689_VO_901.pdf D2022-03-026057 .pdf; 6805487_1647521476559_papierenformulier.pdf D2022-03-026058 .pdf; 6805487_1647521476574_publiceerbareaanvraag.pdf D2022-03-026059 .pdf; FW: OLO6805487 Ontvangstbevestiging en verzoek om aanvullende gegevens; OLO 6805487 ontvangstbevestiging en verzoek om aanvullende gegevens, Bijlage bij FW OLO6805487 Ontv.pdf; Sloterweg-5.1,2,e_watervergunning - oppervlaktewaterlichaam dempen_17-03-2022 (2).pdf; Sloterweg-734_watervergunning - oppervlaktewaterlichaam graven_17-03-2022 (1).pdf

Ha 5.1,2,e Zouden jullie ons willen adviseren aangaande deze aanvraag omgevingsvergunning. Dank!

Met vriendelijke groet,

512e 5.1,2,e
Senior adviseur Omgevingsvergunningen
Gemeente Amsterdam, Stadsdeel Nieuw-West

T 5.1,2,e / 5.1,2,e
5.1,2,e @amsterdam.nl
Aanwezig: di, wo, do, vr
Plein '40-'45 nr 1, 1064 SW Amsterdam nieuwwest.amsterdam.nl

Van: 5.1,2,e
Verzonden: donderdag 28 april 2022 10:47
Aan: 5.1,2,e
Onderwerp: FW: OLO6805487 5.1,2,e
Bijlagen: Sloterweg-734_watervergunning -waterkering_17-03-2022.pdf; Standaard planschadeovereenkomst.docx; Z2022-NW000840 13_1_2_4 Ontvangstbevestiging en volledig of verzoek om aanvulling D2022-03-039394 .docx; AD_WS22051Sloterweg734_10.pdf; BestekArcheologie.docx; BR_22031WSSloterweg734_10.pdf; OpdrachtbevestigingBOPvESloterweg734.doc; RE: 5.1,2,e ; 25-03-2022 1347 D2022-03-039389 .pdf; 25-03-2022 1347 D2022-03-039390 .docx; 25-03-2022 1347 D2022-03-039391 .docx; 6805487_1647520869136_220689_VO_901.pdf D2022-03-026057 .pdf; 6805487_1647521476559_papierenformulier.pdf D2022-03-026058 .pdf; 6805487_1647521476574_publiceerbareaanvraag.pdf D2022-03-026059 .pdf; FW: OLO6805487 Ontvangstbevestiging en verzoek om aanvullende gegevens; OLO 6805487 ontvangstbevestiging en verzoek om aanvullende gegevens, Bijlage bij FW OLO6805487 Ontv.pdf; Sloterweg-5.1,2,e_watervergunning - oppervlaktewaterlichaam dempen_17-03-2022 (2).pdf; Sloterweg-734_watervergunning - oppervlaktewaterlichaam graven_17-03-2022 (1).pdf; RE: 5.1,2,e

Opvolgingsvlag: Opvolgen
Vlagstatus: Voltooid

Hoi 5.1,2,e

Even naar deze zaak gekeken. Er zijn drie opties:
1.De aanvraag is strijdig met artikel 25.3.4 en daarin opgenomen onderzoeksplicht. Afwijken van die onderzoeksplicht is mogelijk, echter dit betreft dan een uitgebreide afwijkingsprocedure.
2. Aanvrager dient een inventariserend veldonderzoek in. Dit wordt beoordeeld door onze archeoloog en daarna wordt vergunning afgegeven. Eigenlijk is dit een onnodige tussenstap, nu onze archeoloog al akkoord is met archeologische begeleiding.
3. we verlenen de vergunning en stellen een nadere eis dat graafwerkzaamheden onder archeologische begeleiding moeten plaatsvinden. Nadeel is dat deze niet geheel juridisch juist is, maar wel de meest pragmatische oplossing.

Hoor graag wat jij de beste optie vindt.

Groet,
5.1,2,e

Van: 5.1,2,e <5.1,2,e @amsterdam.nl>
Verzonden: dinsdag 12 april 2022 9:50

Aan: 5.1.2,e <5.1.2,e @amsterdam.nl>
CC: 5.1.2,e <5.1.2,e @amsterdam.nl>; 5.1.2,e
<5.1.2,e @amsterdam.nl>
Onderwerp: FW: OLO6805487 5.1.2,e

Hoi 5.1.2,e

Wil je deze zaak oppakken?

Alvast bedankt.

Met vriendelijke groet,

5.1.2,e

Reeds beoordeeld in dit document

Van: 5.1.2.e
Verzonden: maandag 2 mei 2022 15:34
Aan: 5.1.2.e
CC: 5.1.2.e ; 5.1.2.e ; 5.1.2.e
Onderwerp: RE: 5.1.2.e

Opvolgingsvlag: Opvolgen
Vlagstatus: Voltooid

Hoi 5.1.2.e

Inmiddels heeft Monumenten en Archeologie opdracht gekregen om een PvE op te stellen zodat er straks archeologische begeleiding tijdens de sanering aanwezig kan zijn. Ik vroeg mij af of er al meer bekend is over de afweging van R en D zodat de vergunning aanvraag weer verder in gang gezet kan worden of moet ik hier nog iets voor doen? Ik hoor het graag!

Hartelijke Groet,

5.1.2.e
5.1.2.e

Gemeente Amsterdam
Grond en Ontwikkeling
T 5.1.2.e
M 5.1.2.e
Weesperplein 8, 1018 XA Amsterdam

Reeds beoordeeld in dit document

Van: 5.1.2.e
Verzonden: vrijdag 6 mei 2022 11:34
Aan: 5.1.2.e
Onderwerp: FW: 5.1.2.e

Ha 5.1.2.e onderstaande mail gaat mijn voorkeur uit naar optie 3. Oke?

Met vriendelijke groet,

5.1.2.e
Senior adviseur Omgevingsvergunningen
Gemeente Amsterdam, Stadsdeel Nieuw-West

T 5.1.2.e / 5.1.2.e
5.1.2.e @amsterdam.nl
Aanwezig: di, wo, do, vr
Plein '40-'45 nr 1, 1064 SW Amsterdam nieuwwest.amsterdam.nl

Reeds beoordeeld in dit document

Van: 5.1.2.e
Verzonden: vrijdag 6 mei 2022 11:35
Aan: 5.1.2.e
Onderwerp: RE: 5.1.2.e

Dag 5.1.2.e Ik zal het overleggen met 5.1.2.e

Met vriendelijke groet,

5.1.2.e
Senior adviseur Omgevingsvergunningen
Gemeente Amsterdam, Stadsdeel Nieuw-West

T 5.1.2.e / 5.1.2.e
5.1.2.e @amsterdam.nl
Aanwezig: di, wo, do, vr
Plein '40-'45 nr 1, 1064 SW Amsterdam nieuwwest.amsterdam.nl

Reeds beoordeeld in dit document

Van: 5.1.2,e
Verzonden: vrijdag 6 mei 2022 12:06
Aan: 5.1.2,e
Onderwerp: Re: FW: 5.1.2,e

Opvolgingsvlag: Opvolgen
Vlagstatus: Voltooid

Akkoord

BlueMail voor Android downloaden
Op 6 mei 2022, om 11:34, " 5.1.2,e " < 5.1.2,e @amsterdam.nl> schreef:

Reeds beoordeeld in dit document

Van: 5.1.2.e
Verzonden: vrijdag 13 mei 2022 16:34
Aan: 5.1.2.e
Onderwerp: RE: 5.1.2.e

Opvolgingsvlag: Opvolgen
Vlagstatus: Voltooid

Ha 5.1.2.e had nog geen advies van je ontvangen toch?

Met vriendelijke groet,

5.1.2.e
Senior adviseur Omgevingsvergunningen
Gemeente Amsterdam, Stadsdeel Nieuw-West

T 5.1.2.e / 5.1.2.e
5.1.2.e @amsterdam.nl
Aanwezig: di, wo, do, vr
Plein '40-'45 nr 1, 1064 SW Amsterdam nieuwwest.amsterdam.nl

Reeds beoordeeld in dit document

Gemeente Amsterdam

Bezoekadres :
Stadsdeel Nieuw-West
Osdorpplein 1000
1068 TG Amsterdam
Postbus 2003
1000 CA Amsterdam
Telefoon 14020
www.amsterdam.nl

Retouradres Postbus 2003, 1000 CA Amsterdam

Gemeente Amsterdam
Afdeling Grond en ontwikkeling
T.a.v. 5.1,2,e
Amstel 1
1011PN AMSTERDAM

Datum	17 mei 2022
Kenmerk	Z2022-NW000840
OLO	6805487
Behandeld door	5.1,2,e 5.1,2,e 5.1,2,e @amsterdam.nl
Kopie aan	5.1,2,f t.a.v. 5.1,2,e5.1,2,e 5.1,2,e 5.1,2,e
	Verserbroek
Onderwerp	verlenging beslistermijn voor omgevingsvergunning

Geachte 5.1,2,e

Op 17 maart 2022 vroeg u een omgevingsvergunning aan voor een bodem Sanering en het aanleggen van een Duiker op de locatie 5.1,2,e in Amsterdam.
Naar aanleiding daarvan delen wij u het volgende mede.

Voor uw aanvraag geldt de reguliere voorbereidingsprocedure.De termijn waarbinnen wij moeten beslissen, kunnen wij 1 keer met maximaal 6 weken verlengen.

Besluit
Wij verlengen de beslistermijn met 6 weken tot uiterlijk 5 juli 2022. Dit doen wij vanuit artikel 3.9, tweede lid van de Wet algemene bepalingen omgevingsrecht.

Vragen of meer informatie
Misschien hebt u nog vragen over deze brief. Of wilt u meer informatie. Neem dan contact met 5.1,2,e 5.1,2,e op via 5.1,2,e 5.1,2,e @amsterdam.nl.

Met vriendelijke groet,
het college van burgemeester en wethouders van Amsterdam,
namens hen,

5.1.2,e
Senior Medewerker Vergunningen Bouw, stadsdeel Nieuw-West

Deze brief heeft geen handtekening. De combinatie van het beveiligde proces en de e-mail die u ontving vervangt de handtekening.

Van: 5.1,2,e
Verzonden: dinsdag 17 mei 2022 10:51
Aan: 5.1,2,e
CC: '5.1,2,e @5.1,2,f '
Onderwerp: OLO6805487 Verlengen beslistermijn 5.1,2,e
Bijlagen: Attachments.html

Geachte 5.1,2,e

Op 17 maart 2022 vroeg u een omgevingsvergunning aan voor een bodem Sanering en het aanleggen van een Duiker op de locatie 5.1,2,e in Amsterdam.
Naar aanleiding daarvan delen wij u het volgende mede.

Voor uw aanvraag geldt de reguliere voorbereidingsprocedure.De termijn waarbinnen wij moeten beslissen, kunnen wij 1 keer met maximaal 6 weken verlengen.

Besluit
Wij verlengen de beslistermijn met 6 weken tot uiterlijk 5 juli 2022. Dit doen wij vanuit artikel 3.9, tweede lid van de Wet algemene bepalingen omgevingsrecht.

Vragen of meer informatie
Misschien hebt u nog vragen over deze brief. Of wilt u meer informatie. Neem dan contact met 5.1,2,e op via 5.1,2,e of 5.1,2,e @amsterdam.nl.

Klik hier om bijlagen te downloaden.

Met vriendelijke groet,

5.1,2,e
Senior adviseur Omgevingsvergunningen
Gemeente Amsterdam, Stadsdeel Nieuw-West

T 5.1,2,e / 5.1,2,e
5.1,2,e @amsterdam.nl
Aanwezig: di, wo, do, vr
Plein '40-'45 nr 1, 1064 SW Amsterdam nieuwwest.amsterdam.nl

Van: 5.1.2.e <5.1.2.e@5.1.2.f>
Verzonden: dinsdag 24 mei 2022 20:45
Aan: 5.1.2.e; 5.1.2.e
CC: 5.1.2.e
Onderwerp: RE: OLO6805487 Verlengen beslistermijn 5.1.2.e
Bijlagen: RE: Melding voor het saneren van een perceel en plaatsen van een dam met duiker ter hoogte van 5.1.2.e in Amsterdam moet aanvraag watervergunning worden.; Stabiliteit kavel Sloterweg 5.1.2.e_definitief_incl_bijlagen.pdf

Opvolgingsvlag: Opvolgen
Vlagstatus: Met vlag

Goedenavond 5.1.2.e en 5.1.2.e

Wij hebben een nieuwe aanvraag gedaan (n.a.v. bijgaande mail van 5.1.2.e) met bijgevoegd zettingsrapport toegevoegd.

De aanvraag is onder twee nummers in OLO ingediend, 7002521 en 7002577.

We horen graag van jullie.

Met vriendelijke groet,
5.1.2.f
5.1.2.e (5.1.2.e) 5.1.2.e
projectleider Civiel & Sport
Ontdek hier voor welke projecten andere opdrachtgevers op 5.1.2.f vertrouwen

5.1.2.e 5.1.2.e Velserbroek
algemeen 5.1.2.e | direct 5.1.2.e
5.1.2.f | KVK 5.1.2.f | 5.1.2.f
Klik hier voor onze vestigingen

5.1.2.f

Van: 5.1.2.e <5.1.2.e@amsterdam.nl>
Verzonden: dinsdag 17 mei 2022 10:51
Aan: 5.1.2.e <5.1.2.e@amsterdam.nl>
CC: 5.1.2.e <5.1.2.e@5.1.2.f>
Onderwerp: OLO6805487 Verlengen beslistermijn 5.1.2.e

U 5.1,2,e r@amsterdam.nl. Meer informatie over waarom dit belangrijk is

Op 17 maart 2022 vroeg u een omgevingsvergunning aan voor een bodem Sanering en het aanleggen van een Duiker op de locatie 5.1,2,e in Amsterdam.
Naar aanleiding daarvan delen wij u het volgende mede.

Voor uw aanvraag geldt de reguliere voorbereidingsprocedure.De termijn waarbinnen wij moeten beslissen, kunnen wij 1 keer met maximaal 6 weken verlengen.

Besluit
Wij verlengen de beslistermijn met 6 weken tot uiterlijk 5 juli 2022. Dit doen wij vanuit artikel 3.9, tweede lid van de Wet algemene bepalingen omgevingsrecht.

Vragen of meer informatie
Misschien hebt u nog vragen over deze brief. Of wilt u meer informatie. Neem dan contact met 5.1,2,e op via 5.1,2,e of 5.1,2,e @amsterdam.nl.

Klik hier om bijlagen te downloaden.

Met vriendelijke groet,

5.1,2,e
Senior adviseur Omgevingsvergunningen
Gemeente Amsterdam, Stadsdeel Nieuw-West

T 5.1,2,e / 5.1,2,e
5.1,2,e @amsterdam.nl
Aanwezig: di, wo, do, vr
Plein '40-'45 nr 1, 1064 SW Amsterdam nieuwwest.amsterdam.nl

De gemeente Amsterdam streeft naar optimale dienstverlening en zorgvuldige afhandeling van e-mailverkeer. Als deze e-mail niet voor u is bestemd, laat dit dan weten aan de afzender en verwijder de e-mail. Voor meer informatie: www.amsterdam.nl/proclaimer.

5.1,2,e

Van: 5.1,2,e <5.1,2,e @waternet.nl>
Verzonden: woensdag 6 april 2022 13:03
Aan: 5.1,2,e
Onderwerp: RE: Melding voor het saneren van een perceel en plaatsen van een dam met duiker ter hoogte van 5.1,2,e in Amsterdam moet aanvraag watervergunning worden.
Bijlagen: Kaart.png; Kaart referentielijn.png

U ontvangt niet vaak e-mail van 5.1,2,e @waternet.nl. Meer informatie over waarom dit belangrijk is

Beste 5.1,2,e

Voornaamste vragen zijn of jullie hier zetting/ afschuiving verwachten in verband met de ontgravingen en ophogingen verwachten, en waarom wel of niet. We willen namelijk graag dat de kering (en daarop liggende weg) functioneel blijven. Helaas Heb ik van dijkbeheer niet veel informatie gekregen over het formaat en vorm van de kering (een vaker voorkomend probleem bij compartimenteringskeringen). Bijgevoegd kaarten met de kern/ beschermingszone en referentielijn van de kering. Als u een mailtje stuurt wanneer u hiervoor een vergunningaanvraag heeft gedaan, kan ik de zaak meteen oppakken om er mee verder te gaan.

Met vriendelijke groet,

5.1,2,e
Medewerker Vergunningen
Waternet, Afd. Vergunning, Toezicht & Handhaving, Team Vergunningen
5.1,2,e

waternet
waterschap amstel gooi en vecht
gemeente amsterdam

bezoekadres:
5.1,2,e
5.1,2,e Amsterdam

Van: 5.1,2,e <5.1,2,e @5.1,2,f >
Verzonden: woensdag 6 april 2022 08:33
Aan: 5.1,2,e <5.1,2,e @waternet.nl>
CC: 5.1,2,e @amsterdam.nl; 5.1,2,e <5.1,2,e @5.1,2,f >
Onderwerp: RE: Melding voor het saneren van een perceel en plaatsen van een dam met duiker ter hoogte van 5.1,2,e in Amsterdam moet aanvraag watervergunning worden.

Goedemorgen 5.1,2,e

Voor onderstaande vraag:
"Een onderbouwing dat de geplande afgravingen en ophogingen geen risico voor de werking van de aanliggende waterkering oplevert."
Is het hiervoor voldoende om in een dwarsprofiel onze werkzaamheden te zetten?
Zijn er gegevens van het profiel van vrije ruimte, kernzone, etc. van deze waterkering beschikbaar?

We horen het graag.

Met vriendelijke groet,

5.1,2,f
5.1,2,e (5.1,2,e) 5.1,2,e
projectleider Civiel & Sport
Ontdek hier voor welke projecten andere opdrachtgevers op 5.1,2,f vertrouwen

5.1,2,e 5.1,2,e Velserbroek
algemeen 5.1,2,e | direct 5.1,2,e
5.1,2,f | KVK 5.1,2,f | 5.1,2,f

Gemeente Amsterdam

Bezoekadres
Weesperstraat 430
1018 DN Amsterdam

Postbus 12693
1100 AR Amsterdam
Telefoon 14 020
amsterdam.nl/ingenieursbureau

Notitie

Stabiliteit Kavel 5.1.2.e Sloterweg

Aan	5.1.2.e
Van	5.1.2.e Gemeente Amsterdam, Ingenieursbureau
Kopie aan	-
Datum	20 mei 2022
Collegiale toets	5.1.2.e 5.1.2.e; Gemeente Amsterdam, Ingenieursbureau
Ons kenmerk	GEO-NOT-ALJ-001_v1.0
Bijlage(n)	Bijlage 1 Sonderingen Bijlage 2 D-Geo Stability uitvoerrapporten

Onderwerp SO Stabiliteitsberekening Kavel 5.1.2.e Sloterweg

Opsteller	Goedgekeurd en vrijgegeven	Paraaf	Datum
5.1.2.e	5.1.2.e 5.1.2.e	5.1.2.e	24 mei 2022

1 Inleiding

Stadsdeel Nieuw-West is voornemens om locaties voor zelfbouw aan de Sloterweg te Amsterdam op de markt te brengen. Kavel 5.1.2.e Sloterweg moet bouwrijp worden gemaakt en daarvoor is bodemsanering nodig. In deze notitie wordt de stabiliteit van de Sloterweg in de huidige situatie en in de tijdelijke ontgraven situatie (saneren) zonder en met een steun berm behandeld. De berekeningen tonen aan dat voldoende taludstabiliteit aanwezig is in de huidige situatie én de tijdelijke situatie met een steun berm. In de tijdelijke ontgraven situatie (saneren) zonder een steun berm is de stabiliteit factor conservatief en derhalve acceptabel.
Daarnaast is het risico op opbarsten van de slootbodem beschouwd. De resultaten worden in voorliggende notitie gepresenteerd.

In de figuur 1 is de locatie van de kavel weergegeven.



Figuur 1 - Locatie kavel 5.1,2,e Sloterweg (rode rechthoek)

2 Uitgangspunten

2.1 Relevante documenten

Tabel 1 Relevante documenten

Ref.	Doc ID	Datum	Titel
[1]	GM-0169205	23 september 2015	Grontmij; Geotechnische analyse
[2]	SWNL0257197.docm	25 februari 2020	Sweco; Amsterdam Sloterweg bouwrijp maken zelfbouwlocaties
[3]	NL202018651-R21-696	14 juli 2021	RPS; VERKENNEND BODEM- EN WATERBODEMONDERZOEK

2.2 Programmatuur

De stabiliteitsberekeningen zijn uitgevoerd met D-Geo Stability versie 18.2.

2.3 Doorsnedes

Hieruit zijn de doorsnedes voor de kavel in de huidige situatie gehaald in drie plaatsen, zie Figuur 2, Figuur 3, Figuur 4 en Figuur 5.

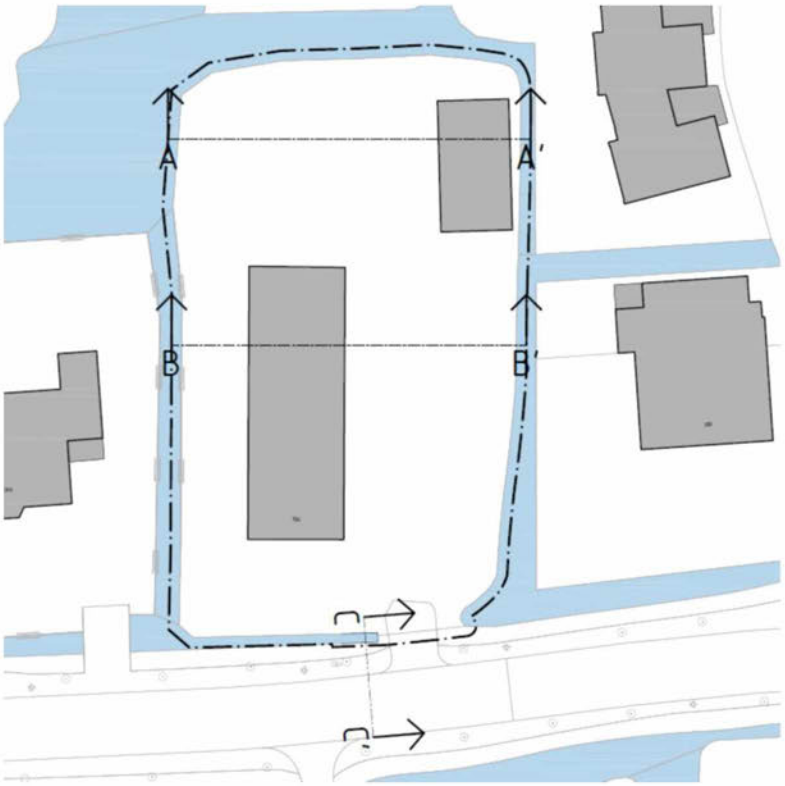

Figuur 2 - Doorsnedes voor de kavel

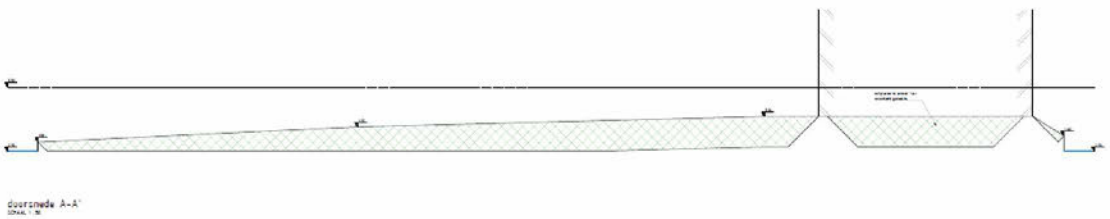

Figuur 3 - Doorsnede A-A

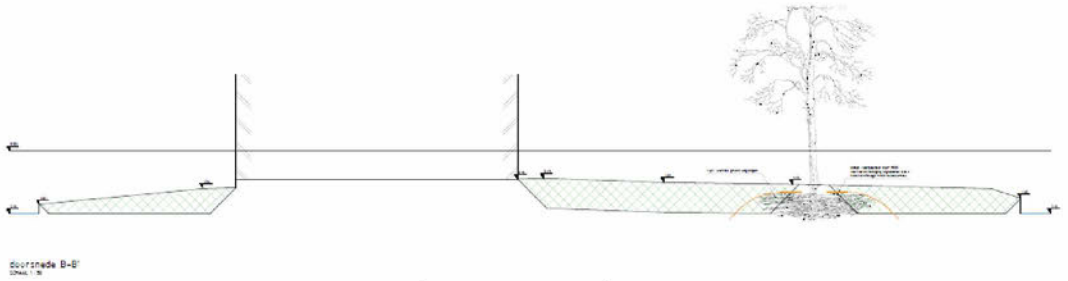

Figuur 4 - Doorsnede B-B

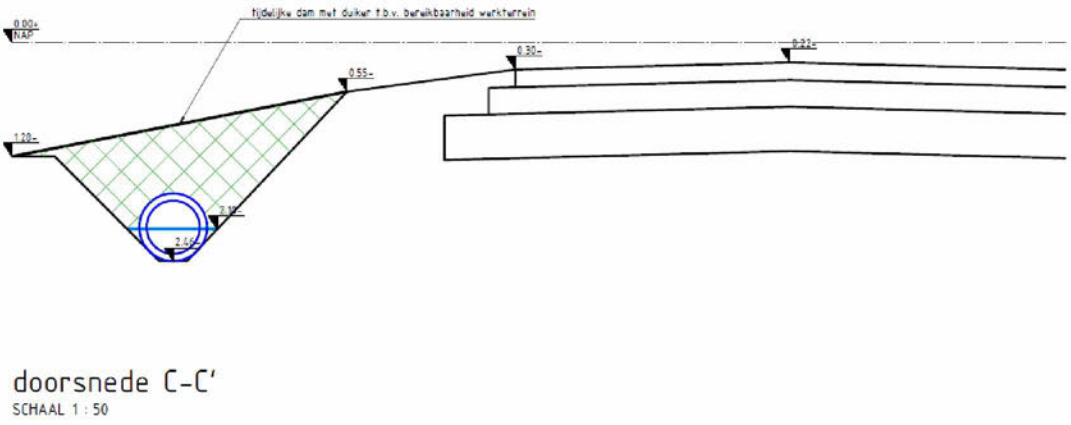

Figuur 5 - Doorsnede C-C

2.4 Bodemopbouw en grondparameters

Voor het project zijn sonderingen en boringen uitgevoerd. In Figuur 6 zijn de gebruikte sonderingen en boringen weergegeven. De grondparameters zijn conservatief ingeschat op basis van geotechnisch laboratoriumonderzoek van de in de buurt gelegen kavel C (5.1,2,e 5.1,2,e [2], tabel 2.b uit NEN9997-1 en ervaringswaarden.



Figuur 6 - Sonderingen en boringen

Een beperkt aantal sonderingen is gebruikt en op de basis daarvan is de bodemopbouw weergegeven in Tabel 2. De sondering is opgenomen in Bijlage 1. Ter bepaling van de rekenwaarde van de sterkteparameters is conform NEN 9997-1 risicoklasse RC1 gehanteerd. De partiële factoren voor algehele stabiliteit, tabel A.4a; γ_y=1,0; $\gamma_{c'}$=1,3 en $\gamma_{\tan(\varphi)}$=1,2, conform NEN 9997-1 zijn verdisconteerd in onderstaande tabel ter verkrijging van de rekenwaarden van de sterkteparameters. In de berekening is voor het droog volumiek gewicht gelijkgesteld aan het aardvochtig/nat volumiek gewicht.

Tabel 2 Bodemopbouw sondering DKM12

Grondlaag	b.k. laag [m NAP]	o.k. laag [m NAP]	γ_{dr} [kN/m³]	γ_{sat} [kN/m³]	φ' [°]	c' [kPa]
Zwak siltig zand	0	-1,6	18	20	25	0,00
Zwak siltig zand	-1,6	-2	16	16	22,92	0,00
Holland veen	-2	-4,7	2,5(1	10,5	14,17	3,85
Oude zeeklei	-4,7	-5,2	11	16,5	18,75	3,08
Wadafz. klei	-5,2	-8	9,0(1	15,2	20,83	3,08
Wadafz. Klei zandig	-8	-9	9,0(1	15,2	22,50	0,00
Hydrobia klei	-9	-10,6	9,0(1	15,2	18,33	3,08
Basis veen	-10,6	-11,5	4,2(1	11,7	14,58	3,85
Eerste zandlaag	-11,5	-15	18	20	27,50	0,00

(1 droog volumiek gewicht bepaald in het laboratorium [2].

2.5 Grondwaterstand(en) en stijghoogtes

De (grond)waterstand is aangehouden op NAP-2,15m. De stijghoogte in de watervoerende pakketten is beschouwd als een gemiddelde waarde van NAP -3,3m.

2.6 Overige uitgangspunten

- Drie situaties zijn beschouwd:
    1. Bestaande situatie (doorsnede C-C zonder duiker en aanvulling)
    2. Tijdelijke situatie met ontgraving (saneren)
    3. Tijdelijke situatie met ontgraving (saneren, doorsnede C-C met tijdelijke duiker en aanvulling/steunberm)
- Toetsing van de minimale stabiliteitsfactor bedraagt met rekenwaarden van de grondparameters:
    - Toets SF ≥ 1,00
- De berekeningen zijn uitgevoerd met de aanwezigheid van verkeer belasting (10 KN/m²)

3 Stabiliteitsberekeningen

De resultaten van de stabiliteitsberekeningen zijn opgenomen in Tabel 3.

Tabel 3 Resultaten stabiliteitsberekeningen

Berekening	Figuur	Safety factor	Voldoet?
Huidige situatie	Figuur 8	1,00	Ja
Tijdelijke situatie zonder steun berm	Figuur 9	0,99	Ja
Tijdelijke situatie met steun berm	Figuur 10	1,07	Ja

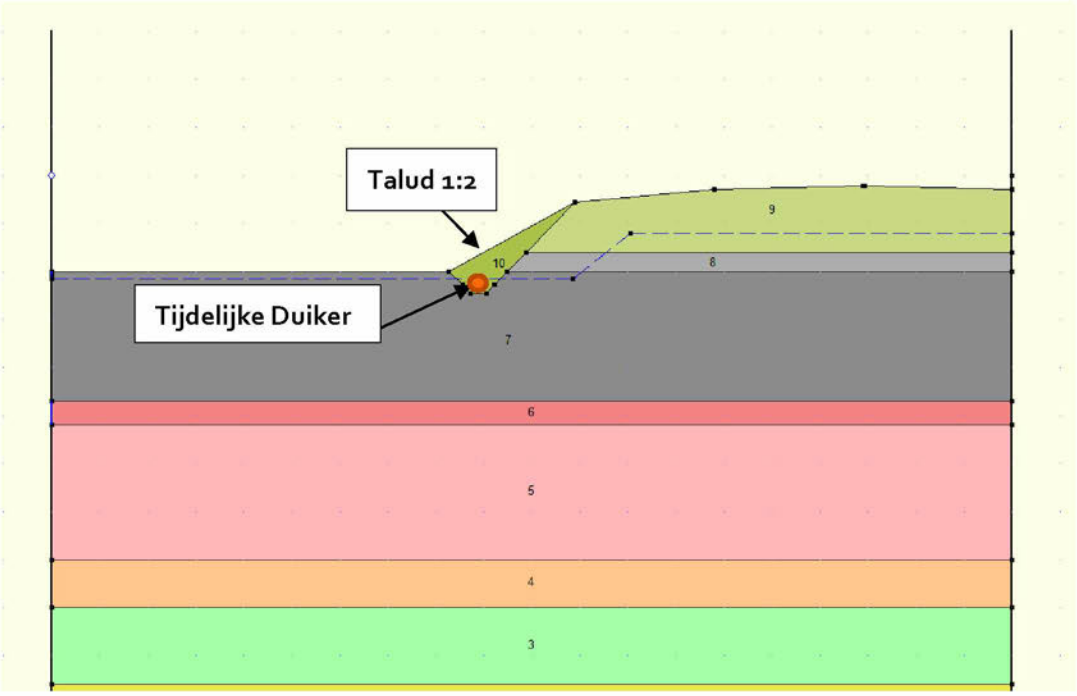

Figuur 7 - Geometrie steunberm

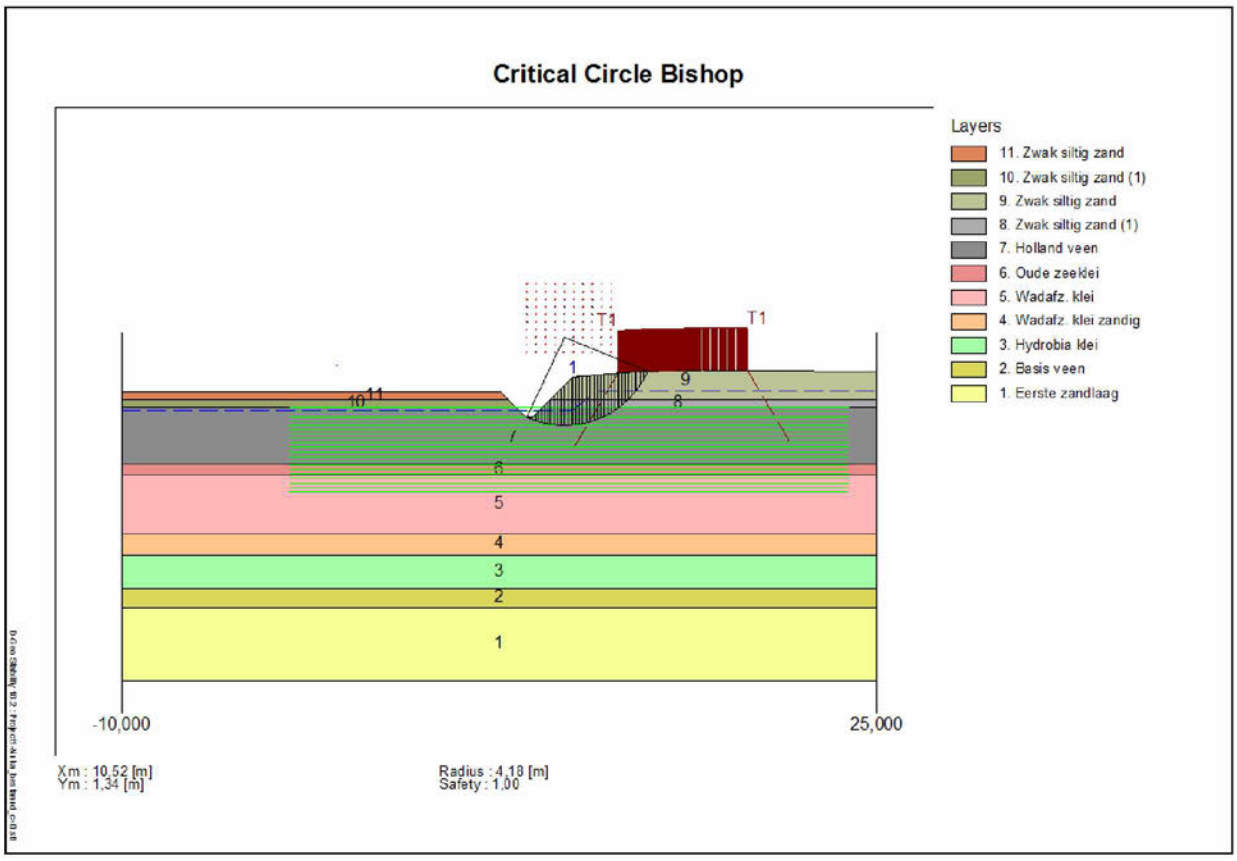

Figuur 8 - Resultaat stabiliteitsfactor Huidige situatie

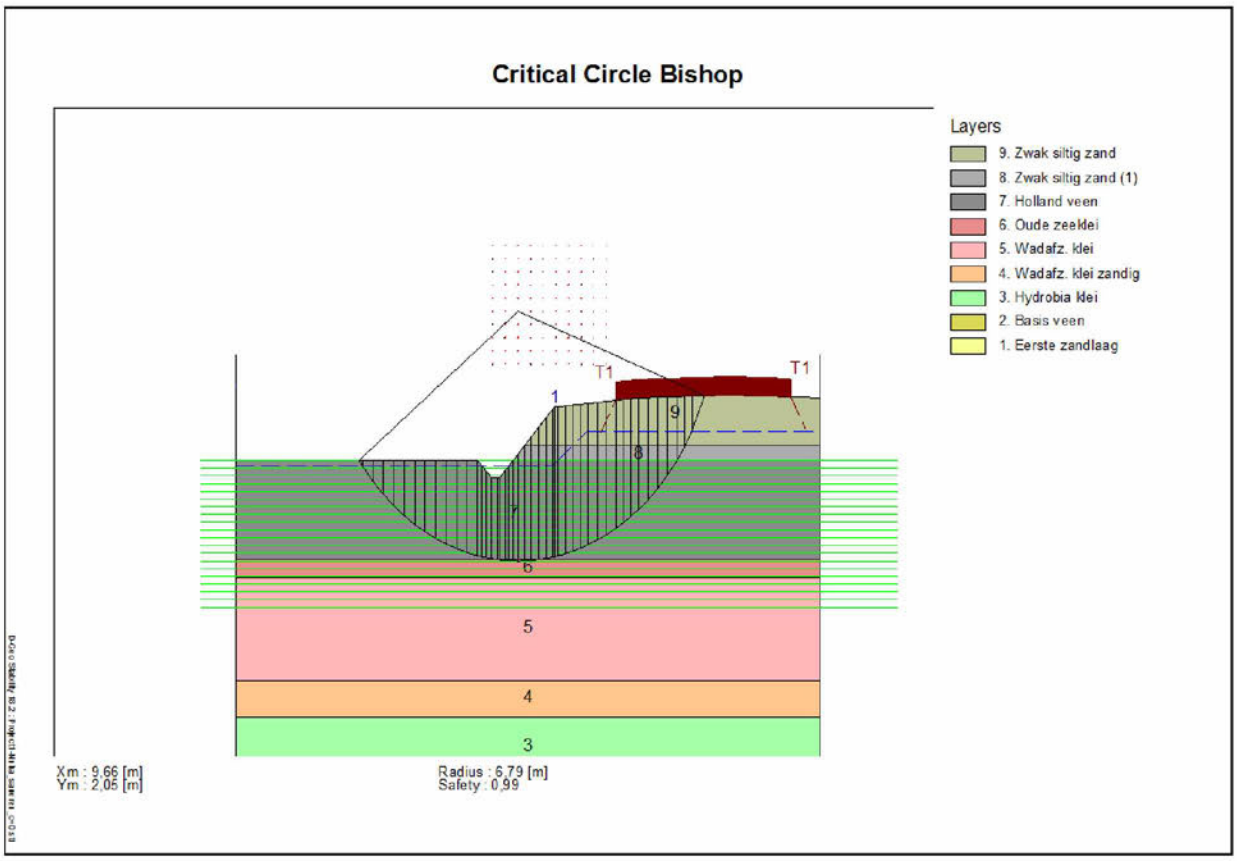

Figuur 9 - Tijdelijke situatie zonder steun berm

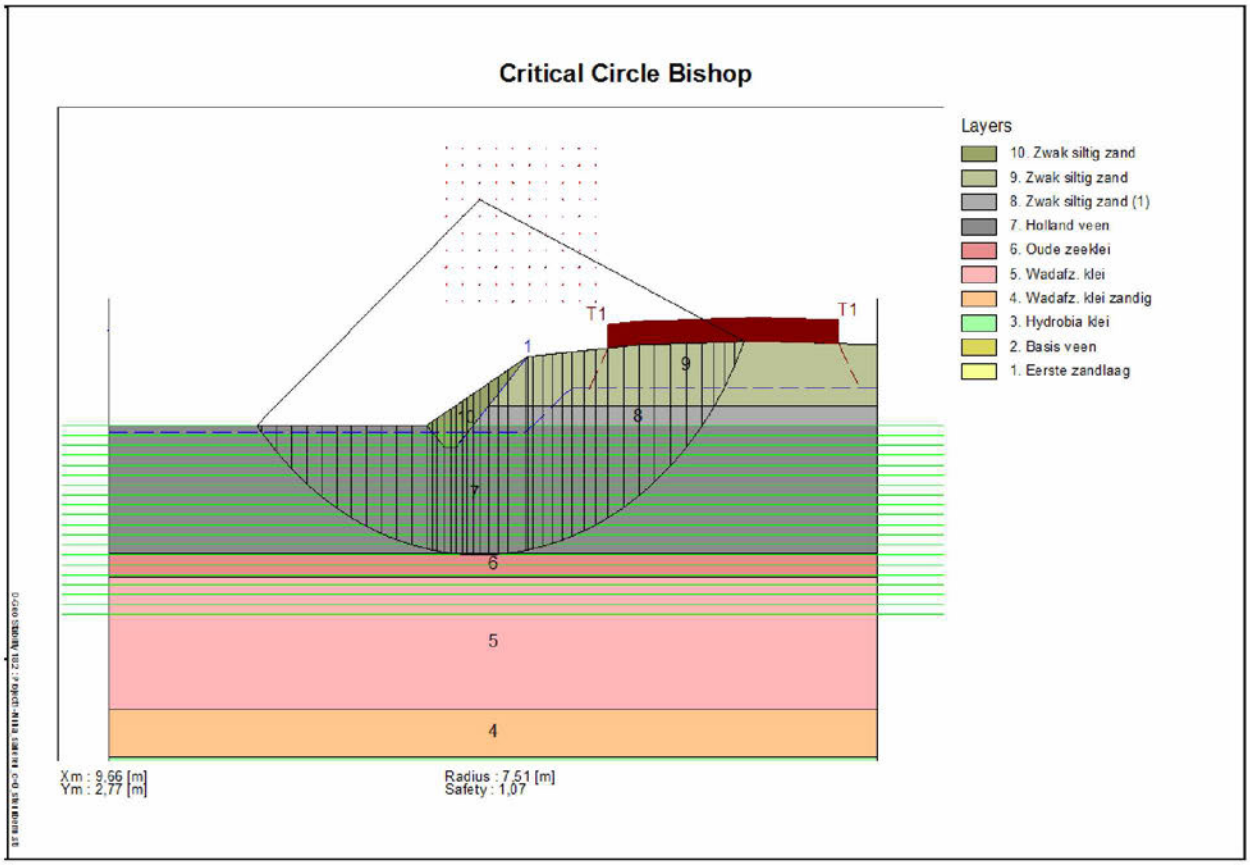

Figuur 10 - Tijdelijke situatie met steun berm

5 Berekening Verticaal Evenwicht

Het risico op opbarsten van de slootbodem is gecontroleerd op twee niveaus (Eerste zandlaag en wad afzetting klei-zandig) en de kavel is voldoende veilig tegen het risico op opbarsten. De freatische grondwaterstand is hoger dan de stijghoogte in het Eerste Watervoerend Pakket (Eerste Zandlaag).

Tabel 5 Resultaten opbarsten berekening

Grond laag	Water druk [kN/m²]	Neerwaartse druk [kN/m²]	Voldoet?
Eerste zandlaag	82,00	148,37	Ja
wad afzetting klei-zandig	47,00	102,87	Ja

6 Conclusies

De volgende conclusies zijn van toepassing:

- In de berekeningen van de tijdelijke situaties ligt de onderzijde van het bezwijkvlak op onderzijde van de Holland veen (laag 7) op een niveau van NAP-4,7m. Daarentegen ligt het bezwijkvlak bij de berekeningen van de huidige situatie hoger in de Holland veen op een niveau van NAP -2,84m.
- In de huidige situatie en de tijdelijke situaties is de stabiliteitsfactor voldoende en gelijk aan circa 1,0.
- Indien een steun berm 1:2 in de tijdelijke situatie wordt gehanteerd neemt de stabiliteitsfactor toe naar een factor 1,07.

Bijlage 1 Grondonderzoek



Boring: 19

Datum: 5-5-2021
X: 116325,71
Y: 483951,32
GWS: 120

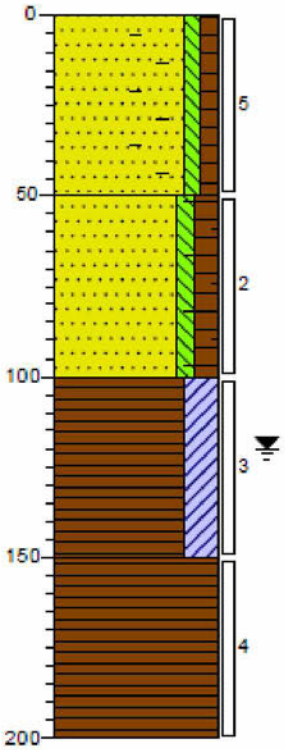

N.A.P. (cm)

-131 braak

Zand, matig fijn, zwak siltig, zwak humeus, resten wortels, matig baksteenhoudend, zwak puinhoudend, neutraal grijsbruin, Schep

-181

Zand, matig fijn, zwak siltig, matig humeus, zwak baksteenhoudend, resten wortels, neutraal zwartbruin, Edelmanboor

-231

Veen, sterk kleiïg, neutraal zwartbruin, Edelmanboor

-281

Veen, neutraal zwartbruin, Edelmanboor

-331

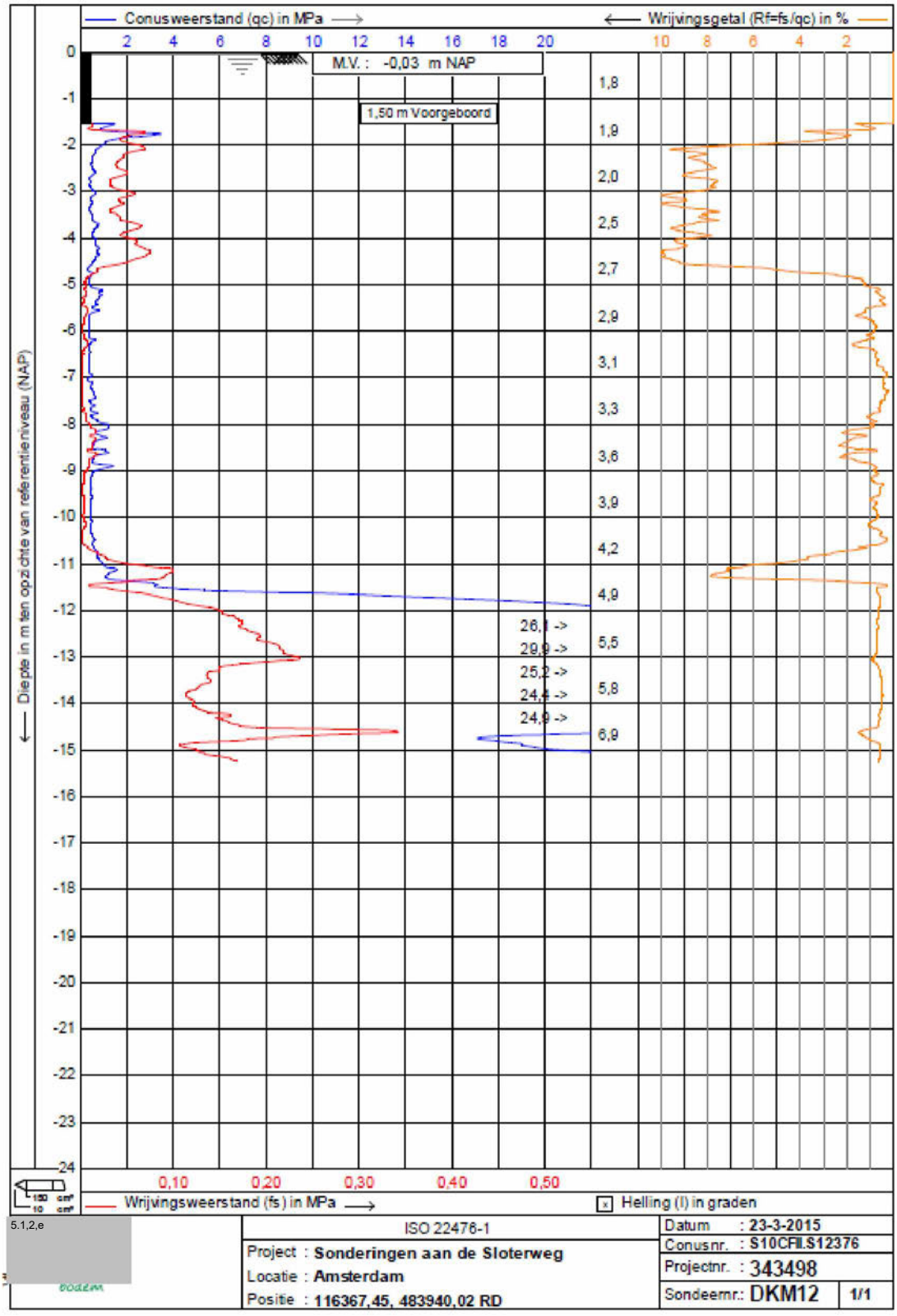
Conusweerstand (qc) in MPa
Wrijvingsgetal (Rf=fs/qc) in %
M.V. : -0,03 m NAP
1,50 m Voorgeboord
Diepte in m ten opzichte van referentieniveau (NAP)
Wrijvingsweerstand (fs) in MPa
Helling (I) in graden
ISO 22476-1
Project : Sonderingen aan de Sloterweg
Locatie : Amsterdam
Positie : 116367,45, 483940,02 RD
Datum : 23-3-2015
Conusnr. : S10CFII.S12376
Projectnr. : 343498
Sondeernr.: DKM12
1/1

Bijlage 2 D-Geo Stability uitvoerrapport

Huidige situatie

```
Program     : D-Geo Stability
Version     : 18.2.1.31227
Company     : Gemeente Amsterdam Ingenieursbureau
Date        : 20-5-2022
Time        : 14:40:03

Output file : H:\Mijn documenten\Rekenwaarden RC1\Project1-Nuha_bestaand_c=0.sto
Input file  : H:\Mijn documenten\Rekenwaarden RC1\Project1-Nuha_bestaand_c=0.sti
==========================    BEGINNING OF DATA    ==========================


               ECHO OF THE INPUT

Problem identification :
                        :

 Calculation model      : Bishop
 Default shear strength : C phi

               LAYER BOUNDARIES
               ================

 Boundary no.| Co-ordinates [m]
 ------------|-----------------------------------------------------
             |
  11  - X -  | -10.00     7.10     7.57     7.88     8.28     8.55
  11  - Y -  |  -1.28    -1.28    -1.28    -1.60    -2.00    -2.27
             |
  11  - X -  |   8.73     9.04     9.22     9.22     9.49     9.88
  11  - Y -  |  -2.46    -2.46    -2.27    -2.27    -2.00    -1.60
             |
  11  - X -  |  10.90    13.80    16.90    16.92    16.93    25.00
  11  - Y -  |  -0.55    -0.30    -0.22    -0.22    -0.22    -0.30
             |
  10  - X -  | -10.00     7.88     8.28     8.55     8.73     9.04
  10  - Y -  |  -1.60    -1.60    -2.00    -2.27    -2.46    -2.46
             |
  10  - X -  |   9.22     9.22     9.49     9.88    10.90    13.80
  10  - Y -  |  -2.27    -2.27    -2.00    -1.60    -0.55    -0.30
             |
  10  - X -  |  16.90    16.92    16.93    25.00
  10  - Y -  |  -0.22    -0.22    -0.22    -0.30
             |
   9  - X -  | -10.00     8.28     8.55     8.73     9.04     9.22
   9  - Y -  |  -2.00    -2.00    -2.27    -2.46    -2.46    -2.27
             |
   9  - X -  |   9.22     9.49     9.88    10.90    13.80    16.90
   9  - Y -  |  -2.27    -2.00    -1.60    -0.55    -0.30    -0.22
             |
   9  - X -  |  16.92    16.93    25.00
   9  - Y -  |  -0.22    -0.22    -0.30
             |
   8  - X -  | -10.00     8.28     8.55     8.73     9.04     9.22
   8  - Y -  |  -2.00    -2.00    -2.27    -2.46    -2.46    -2.27
             |
   8  - X -  |   9.22     9.49     9.88    25.00
   8  - Y -  |  -2.27    -2.00    -1.60    -1.60
             |
   7  - X -  | -10.00     8.28     8.55     8.73     9.04     9.22
   7  - Y -  |  -2.00    -2.00    -2.27    -2.46    -2.46    -2.27
             |
   7  - X -  |   9.22     9.49    25.00
```

7 - Y -	-2.27	-2.00	-2.00
6 - X -	-10.00	25.00	
6 - Y -	-4.70	-4.70	
5 - X -	-10.00	25.00	
5 - Y -	-5.20	-5.20	
4 - X -	-10.00	25.00	
4 - Y -	-8.00	-8.00	
3 - X -	-10.00	25.00	
3 - Y -	-9.00	-9.00	
2 - X -	-10.00	25.00	
2 - Y -	-10.60	-10.60	
1 - X -	-10.00	25.00	
1 - Y -	-11.50	-11.50	
0 - X -	-10.00	25.00	
0 - Y -	-15.00	-15.00	

PL-LINES

Pl-line no.	Co-ordinates [m]			
1 - X -	-10.00	10.85	12.06	25.00
1 - Y -	-2.15	-2.15	-1.20	-1.20

Unit weight of water used for calculation: 10.00 [kN/m3]
The groundwater level is determined by Pl-line number 1

FORBIDDEN LINES

Line number	X-start [m]	Y-start [m]	X-end [m]	Y-end [m]
1	10.90	-0.55	9.04	-2.46

SOIL PROPERTIES

Layer no.	Material name
11	Zwak siltig zand
10	Zwak siltig zand (1)
9	Zwak siltig zand
8	Zwak siltig zand (1)
7	Holland veen
6	Oude zeeklei
5	Wadafz. klei
4	Wadafz. klei zandig
3	Hydrobia klei
2	Basis veen
1	Eerste zandlaag

Layer number	Gam usat [kN/m3]	Gam sat [kN/m3]	Pl-line top	Pl-line bottom

11	18.00	20.00	1	1
10	16.00	16.00	1	1
9	18.00	20.00	1	1
8	16.00	16.00	1	1
7	10.50	10.50	1	1
6	16.50	16.50	1	1
5	15.20	15.20	1	1
4	15.20	15.20	1	1
3	15.20	15.20	1	1
2	11.70	11.70	1	1
1	20.00	20.00	1	-

Layer number	Cohesion [kN/m2]	Phi [degrees]	Dilatancy [degrees]	S [-]	POP [kN/m2]	m [-]
11	0.00	25.00	0.00	-	-	-
10	0.00	22.91	0.00	-	-	-
9	0.00	25.00	0.00	-	-	-
8	0.00	22.91	0.00	-	-	-
7	3.85	14.17	0.00	-	-	-
6	3.08	18.75	0.00	-	-	-
5	3.08	20.83	0.00	-	-	-
4	0.00	22.50	0.00	-	-	-
3	3.08	18.33	0.00	-	-	-
2	3.85	14.58	0.00	-	-	-
1	0.00	27.50	0.00	-	-	-

Layer number	Su top [kN/m2]	Su bot. [kN/m2]	Su grad. [kN/m2/m]	POP top [kN/m2]	POP bot. [kN/m2]	Gamma LEM [-]
11	-	-	-	-	-	-
10	-	-	-	-	-	-
9	-	-	-	-	-	-
8	-	-	-	-	-	-
7	-	-	-	-	-	-
6	-	-	-	-	-	-
5	-	-	-	-	-	-
4	-	-	-	-	-	-
3	-	-	-	-	-	-
2	-	-	-	-	-	-
1	-	-	-	-	-	-

No degree of consolidation <> 100% input.

CENTER POINT GRID AND TANGENT LINES

X co-ordinate grid left : 8.79 [m]
X co-ordinate grid right : 12.69 [m]
Number of grid points in X - direction : 10

Y co-ordinate grid bottom : 0.62 [m]
Y co-ordinate grid top : 3.85 [m]
Number of grid points in Y - direction : 10

Y co-ordinate tangent smallest circle : -2.00 [m]
Y co-ordinate tangent biggest circle : -6.00 [m]
Number of circles per grid point : 20

No fixed points input.

Total number of center points in the grid: 100
Total number of slip circles in the grid : 2000

MEASURED YIELD STRESS

==========

No measured yield stress input.

LINE LOADS
==========

No line loads were input.

UNIFORM LOAD
============

Uniform load number	Magnitude [kN/m]	X start [m]	X end [m]	Distrib. degrees	Load Type
1	10.00	13.00	19.00	30.00	Temporary

TREE ON SLOPE
=============

No tree on slope was input.

DEGREE OF CONSOLIDATION : TEMPORARY LOADS
===

Layer number	Degree of consolidation
11	100
10	100
9	100
8	100
7	100
6	100
5	100
4	100
3	100
2	100
1	100

GEOTEXTILES
===========

No geotextiles were input.

NAILS
=====

No nails were input.

EARTHQUAKE
==========

No earth quake factors were input.

********** The input has been tested, and is correct. **********
****

```
                        RESULTS OF THE SLOPE STABILITY ANALYSIS
                        =======================================


Information on the critical circle  : Fmin =      1.000
 Calculation method used             : Bishop - C phi
 ================================================================================

 X co-ordinate center point      :        10.52 [m]
 Y co-ordinate center point      :         1.34 [m]
 Radius of critical circle       :         4.18 [m]

 The center point of the critical circle is enclosed

 Total driving moment            :      -204.03 [kNm/m]
 Driving moment free water       :         3.71 [kNm/m]
 Driving moment external loads   :       -43.46 [kNm/m]
 Iterated resisting moment       :       203.99 [kNm/m]
 Non-iterated resisting moment   :       203.99 [kNm/m]

                             END OF D-Geo Stability OUTPUT
                             ============================
```

Tijdelijke situatie zonder steun berm

```
Program     : D-Geo Stability
Version     : 18.2.1.31227
Company     : Gemeente Amsterdam Ingenieursbureau
Date        : 20-5-2022
Time        : 15:30:14

Output file : H:\Mijn documenten\Rekenwaarden RC1\Project1-Nuha_saneren_c=0.sto
Input file  : H:\Mijn documenten\Rekenwaarden RC1\Project1-Nuha_saneren_c=0.sti
==========================    BEGINNING OF DATA    ==========================


               ECHO OF THE INPUT
               =================


 Problem identification :
                        :

 Calculation model      : Bishop
 Default shear strength : C phi

               LAYER BOUNDARIES
               ================

 Boundary no.| Co-ordinates [m]
 ------------|-----------------------------------------------------
             |
   9  - X -  |   0.00     8.28     8.55     8.73     9.04     9.22
   9  - Y -  |  -2.00    -2.00    -2.27    -2.46    -2.46    -2.27
             |
   9  - X -  |   9.22     9.49     9.88    10.90    13.80    16.90
   9  - Y -  |  -2.27    -2.00    -1.60    -0.55    -0.30    -0.22
             |
   9  - X -  |  16.92    16.93    20.00
   9  - Y -  |  -0.22    -0.22    -0.30
             |
```

8 - X -	0.00	8.28	8.55	8.73	9.04	9.22
8 - Y -	-2.00	-2.00	-2.27	-2.46	-2.46	-2.27
8 - X -	9.22	9.49	9.88	20.00		
8 - Y -	-2.27	-2.00	-1.60	-1.60		
7 - X -	0.00	8.28	8.55	8.73	9.04	9.22
7 - Y -	-2.00	-2.00	-2.27	-2.46	-2.46	-2.27
7 - X -	9.22	9.49	20.00			
7 - Y -	-2.27	-2.00	-2.00			
6 - X -	0.00	20.00				
6 - Y -	-4.70	-4.70				
5 - X -	0.00	20.00				
5 - Y -	-5.20	-5.20				
4 - X -	0.00	20.00				
4 - Y -	-8.00	-8.00				
3 - X -	0.00	20.00				
3 - Y -	-9.00	-9.00				
2 - X -	0.00	20.00				
2 - Y -	-10.60	-10.60				
1 - X -	0.00	20.00				
1 - Y -	-11.50	-11.50				
0 - X -	0.00	20.00				
0 - Y -	-15.00	-15.00				

PL-LINES

Pl-line no.	Co-ordinates [m]			
1 - X -	0.00	10.85	12.06	20.00
1 - Y -	-2.15	-2.15	-1.20	-1.20

Unit weight of water used for calculation: 10.00 [kN/m3]
The groundwater level is determined by Pl-line number 1

FORBIDDEN LINES

Line number	X-start [m]	Y-start [m]	X-end [m]	Y-end [m]
1	10.90	-0.55	9.04	-2.46

SOIL PROPERTIES

Layer no.	Material name
9	Zwak siltig zand
8	Zwak siltig zand (1)
7	Holland veen
6	Oude zeeklei
5	Wadafz. klei

```
      4  | Wadafz. klei zandig
      3  | Hydrobia klei
      2  | Basis veen
      1  | Eerste zandlaag
```

Layer number	Gam usat [kN/m3]	Gam sat [kN/m3]	Pl-line top	Pl-line bottom
9	18.00	20.00	1	1
8	16.00	16.00	1	1
7	10.50	10.50	1	1
6	16.50	16.50	1	1
5	15.20	15.20	1	1
4	15.20	15.20	1	1
3	15.20	15.20	1	1
2	11.70	11.70	1	1
1	20.00	20.00	1	-

Layer number	Cohesion [kN/m2]	Phi [degrees]	Dilatancy [degrees]	S [-]	POP [kN/m2]	m [-]
9	0.00	25.00	0.00	-	-	-
8	0.00	22.91	0.00	-	-	-
7	3.85	14.17	0.00	-	-	-
6	3.08	18.75	0.00	-	-	-
5	3.08	20.83	0.00	-	-	-
4	0.00	22.50	0.00	-	-	-
3	3.08	18.33	0.00	-	-	-
2	3.85	14.58	0.00	-	-	-
1	0.00	27.50	0.00	-	-	-

Layer number	Su top [kN/m2]	Su bot. [kN/m2]	Su grad. [kN/m2/m]	POP top [kN/m2]	POP bot. [kN/m2]	Gamma LEM [-]
9	-	-	-	-	-	-
8	-	-	-	-	-	-
7	-	-	-	-	-	-
6	-	-	-	-	-	-
5	-	-	-	-	-	-
4	-	-	-	-	-	-
3	-	-	-	-	-	-
2	-	-	-	-	-	-
1	-	-	-	-	-	-

No degree of consolidation <> 100% input.

CENTER POINT GRID AND TANGENT LINES

```
X co-ordinate grid left                 :    8.79 [m]
X co-ordinate grid right                :   12.69 [m]
Number of grid points in X - direction  :    10

Y co-ordinate grid bottom               :    0.62 [m]
Y co-ordinate grid top                  :    3.85 [m]
Number of grid points in Y - direction  :    10

Y co-ordinate tangent smallest circle   :   -2.00 [m]
Y co-ordinate tangent biggest  circle   :   -6.00 [m]
Number of circles per grid point        :    20

No fixed points input.

Total number of center points in the grid:   100
```

Total number of slip circles in the grid : 2000

MEASURED YIELD STRESS

No measured yield stress input.

LINE LOADS

No line loads were input.

UNIFORM LOAD

Uniform load number	Magnitude [kN/m]	X start [m]	X end [m]	Distrib. degrees	Load Type
1	10.00	13.00	19.00	30.00	Temporary

TREE ON SLOPE

No tree on slope was input.

DEGREE OF CONSOLIDATION : TEMPORARY LOADS

Layer number	Degree of consolidation
9	100
8	100
7	100
6	100
5	100
4	100
3	100
2	100
1	100

GEOTEXTILES

No geotextiles were input.

NAILS

No nails were input.

EARTHQUAKE

No earth quake factors were input.

```
**************  The input has been tested, and is correct.  ***************
********************************************************************************


                        RESULTS OF THE SLOPE STABILITY ANALYSIS
                        =======================================


_Information on the critical circle  : Fmin =      0.992
 Calculation method used             : Bishop - C phi
 ============================================================================

 X co-ordinate center point      :         9.66 [m]
 Y co-ordinate center point      :         2.05 [m]
 Radius of critical circle       :         6.79 [m]

 The center point of the critical circle is enclosed

 Total driving moment            :      -674.83 [kNm/m]
 Driving moment free water       :         1.45 [kNm/m]
 Driving moment external loads   :      -148.32 [kNm/m]
 Iterated resisting moment       :       669.73 [kNm/m]
 Non-iterated resisting moment   :       670.08 [kNm/m]

                               END OF D-Geo Stability OUTPUT
                               ============================
```

Tijdelijke situatie met steun berm

```
Program     : D-Geo Stability
Version     : 18.2.1.31227
Company     : Gemeente Amsterdam Ingenieursbureau
Date        : 5/20/2022
Time        : 3:44:01 PM

Output file : H:\Mijn documenten\Rekenwaarden RC1\Project1-
Nuha_saneren_c=0_steunberm.sto
Input file  : H:\Mijn documenten\Rekenwaarden RC1\Project1-
Nuha_saneren_c=0_steunberm.sti
============================    BEGINNING OF DATA     ============================


               ECHO OF THE INPUT
               =================


 Problem identification :
                        :

 Calculation model      : Bishop
 Default shear strength : C phi

               LAYER BOUNDARIES
               ================

 Boundary no.| Co-ordinates [m]
```

10 - X -	0.00	8.28	10.90	13.80	16.90	16.92
10 - Y -	-2.00	-2.00	-0.55	-0.30	-0.22	-0.22
10 - X -	16.93	20.00				
10 - Y -	-0.22	-0.30				
9 - X -	0.00	8.28	8.55	8.73	9.04	9.22
9 - Y -	-2.00	-2.00	-2.27	-2.46	-2.46	-2.27
9 - X -	9.22	9.49	9.88	10.90	13.80	16.90
9 - Y -	-2.27	-2.00	-1.60	-0.55	-0.30	-0.22
9 - X -	16.92	16.93	20.00			
9 - Y -	-0.22	-0.22	-0.30			
8 - X -	0.00	8.28	8.55	8.73	9.04	9.22
8 - Y -	-2.00	-2.00	-2.27	-2.46	-2.46	-2.27
8 - X -	9.22	9.49	9.88	20.00		
8 - Y -	-2.27	-2.00	-1.60	-1.60		
7 - X -	0.00	8.28	8.55	8.73	9.04	9.22
7 - Y -	-2.00	-2.00	-2.27	-2.46	-2.46	-2.27
7 - X -	9.22	9.49	20.00			
7 - Y -	-2.27	-2.00	-2.00			
6 - X -	0.00	20.00				
6 - Y -	-4.70	-4.70				
5 - X -	0.00	20.00				
5 - Y -	-5.20	-5.20				
4 - X -	0.00	20.00				
4 - Y -	-8.00	-8.00				
3 - X -	0.00	20.00				
3 - Y -	-9.00	-9.00				
2 - X -	0.00	20.00				
2 - Y -	-10.60	-10.60				
1 - X -	0.00	20.00				
1 - Y -	-11.50	-11.50				
0 - X -	0.00	20.00				
0 - Y -	-15.00	-15.00				

PL-LINES

Pl-line no.	Co-ordinates [m]			
1 - X -	0.00	10.85	12.06	20.00
1 - Y -	-2.15	-2.15	-1.20	-1.20

Unit weight of water used for calculation: 10.00 [kN/m3]
The groundwater level is determined by Pl-line number 1

FORBIDDEN LINES

Line number	X-start [m]	Y-start [m]	X-end [m]	Y-end [m]
1	10.90	-0.55	9.04	-2.46

SOIL PROPERTIES

Layer no.	Material name
10	Zwak siltig zand
9	Zwak siltig zand
8	Zwak siltig zand (1)
7	Holland veen
6	Oude zeeklei
5	Wadafz. klei
4	Wadafz. klei zandig
3	Hydrobia klei
2	Basis veen
1	Eerste zandlaag

Layer number	Gam usat [kN/m3]	Gam sat [kN/m3]	Pl-line top	Pl-line bottom
10	18.00	20.00	1	1
9	18.00	20.00	1	1
8	16.00	16.00	1	1
7	10.50	10.50	1	1
6	16.50	16.50	1	1
5	15.20	15.20	1	1
4	15.20	15.20	1	1
3	15.20	15.20	1	1
2	11.70	11.70	1	1
1	20.00	20.00	1	-

Layer number	Cohesion [kN/m2]	Phi [degrees]	Dilatancy [degrees]	S [-]	POP [kN/m2]	m [-]
10	0.00	25.00	0.00	-	-	-
9	0.00	25.00	0.00	-	-	-
8	0.00	22.91	0.00	-	-	-
7	3.85	14.17	0.00	-	-	-
6	3.08	18.75	0.00	-	-	-
5	3.08	20.83	0.00	-	-	-
4	0.00	22.50	0.00	-	-	-
3	3.08	18.33	0.00	-	-	-
2	3.85	14.58	0.00	-	-	-
1	0.00	27.50	0.00	-	-	-

Layer number	Su top [kN/m2]	Su bot. [kN/m2]	Su grad. [kN/m2/m]	POP top [kN/m2]	POP bot. [kN/m2]	Gamma LEM [-]
10	-	-	-	-	-	-
9	-	-	-	-	-	-
8	-	-	-	-	-	-
7	-	-	-	-	-	-
6	-	-	-	-	-	-
5	-	-	-	-	-	-
4	-	-	-	-	-	-
3	-	-	-	-	-	-
2	-	-	-	-	-	-
1	-	-	-	-	-	-

No degree of consolidation <> 100% input.

CENTER POINT GRID AND TANGENT LINES
==========

X co-ordinate grid left	:	8.79 [m]
X co-ordinate grid right	:	12.69 [m]
Number of grid points in X - direction	:	10
Y co-ordinate grid bottom	:	0.62 [m]
Y co-ordinate grid top	:	3.85 [m]
Number of grid points in Y - direction	:	10
Y co-ordinate tangent smallest circle	:	-2.00 [m]
Y co-ordinate tangent biggest circle	:	-6.00 [m]
Number of circles per grid point	:	20

No fixed points input.

Total number of center points in the grid: 100
Total number of slip circles in the grid : 2000

MEASURED YIELD STRESS
==========

No measured yield stress input.

LINE LOADS
==========

No line loads were input.

UNIFORM LOAD
==========

Uniform load number	Magnitude [kN/m]	X start [m]	X end [m]	Distrib. degrees	Load Type
1	10.00	13.00	19.00	30.00	Temporary

TREE ON SLOPE
==========

No tree on slope was input.

DEGREE OF CONSOLIDATION : TEMPORARY LOADS
==========

Layer number	Degree of consolidation
10	100
9	100
8	100
7	100
6	100
5	100
4	100

```
      3        |       100
      2        |       100
      1        |       100


                GEOTEXTILES
                ===========

 No geotextiles were input.


                   NAILS
                   =====

 No nails were input.


                EARTHQUAKE
                ==========

 No earth quake factors were input.


***************  The input has been tested, and is correct.  ***************
********************************************************************************

                        RESULTS OF THE SLOPE STABILITY ANALYSIS
                        =======================================


Information on the critical circle  : Fmin =      1.067
 Calculation method used             : Bishop - C phi
 ============================================================================

 X co-ordinate center point      :         9.66 [m]
 Y co-ordinate center point      :         2.77 [m]
 Radius of critical circle       :         7.51 [m]

 The center point of the critical circle is enclosed

 Total driving moment            :      -785.75 [kNm/m]
 Driving moment free water       :         0.00 [kNm/m]
 Driving moment external loads   :      -180.95 [kNm/m]
 Iterated resisting moment       :       838.45 [kNm/m]
 Non-iterated resisting moment   :       834.91 [kNm/m]

                              END OF D-Geo Stability OUTPUT
                              =============================
```

Bijlage 3 Berekening Verticaal Evenwicht

Rekensheet:	**Verticaal Evenwicht**
Projectnaam:	5.1.2.e
Opgesteld door:	5.1.2.e
Onderdeel:	Opbarsberekening
Datum:	24 mei 2022
Kenmerk:	Opbarsten Slootbodem

Gemeente Amsterdam

Invoer geometrische data

			Laag nr.
Niveau o.k. ontgraving =	0	[m NAP]	1
Niveau water in ontgraving =	-2,15	[m NAP]	
Niveau stijghoogte WVP =	-3,3	[m NAP]	

Invoer werkvloer zand

γzand;rep		[kN/m³]
Zandlaagje op bodem		[m]

Invoer evenwichtsniveau

			Laag nr.
Evenwichtsniveau = o.k.	Basis veen		8
Evenwichtsniveau =	-11,5	[m NAP]	

Invoer sleufwerking

Breedte sleufbodem		[m]
Taludhelling		[v:h]

Invoer partiële materiaal factor

Partiële materiaalfactor $\gamma_{m\,gewicht}$ =	1,1	[-]

Invoer wrijving

Rekenen met wrijving	nee

Berekende veiligheidsfactor tegen opbarsten:

$SF_{opbarsten}$ = 148,37/82 = 1,809 ≥ 1 --> VOLDOET

Stijghoogte waarbij $SF_{opbarsten}$ = 1,0:

Niveau water in WVP = 3,34 [m NAP]

Berekening (zonder aandeel sleufwerking en/of wrijving):

Laag	b.k. laag	o.k. laag	D_{laag}	D_{droog}	D_{nat}	γ_{rep}	γ_d	Massa	Waterdruk
[-]	[m NAP]	[m NAP]	[m]			[kN/m³]	[kN/m³]	[kN/m²]	[kN/m²]
Zwak siltig zand	0	-1,6	1,6	1,6		18,00	16,36	26,18	
Zwak siltig zand 2	-1,6	-2	0,4	0,4		16,00	14,55	5,82	
Holland veen	-2	-4,7	2,7	0,15	2,55	10,06	9,14	24,68	
Oude Zeeklei	-4,7	-5,2	0,5		0,5	16,50	15,00	7,50	
Wadafz. Klei	-5,2	-8	2,8		2,8	15,20	13,82	38,69	
Wadafz. Klei zandig	-8	-9	1		1	15,20	13,82	13,82	
Hydrobia klei	-9	-10,6	1,6		1,6	15,20	13,82	22,11	
Basis veen	-10,6	-11,5	0,9		0,9	11,70	10,64	9,57	
		d2 =	11,5		m	[m]		148,37	82,00	1,809

Rekensheet:	**Verticaal Evenwicht**
Projectnaam:	5.1.2.e
Opgesteld door:	5.1.2.e
Onderdeel:	Opbarsberekening
Datum:	24 mei 2022
Kenmerk:	Opbarsten Slootbodem

Gemeente Amsterdam

Invoer geometrische data

			Laag nr.
Niveau o.k. ontgraving =	0	[m NAP]	1
Niveau water in ontgraving =	-2,15	[m NAP]	
Niveau stijghoogte WVP =	-3,3	[m NAP]	

Invoer werkvloer zand

γzand;rep		[kN/m³]
Zandlaagje op bodem		[m]

Invoer evenwichtsniveau

			Laag nr.
Evenwichtsniveau = o.k.	Wadafz. Klei		5
Evenwichtsniveau =	-8	[m NAP]	

Invoer sleufwerking

Breedte sleufbodem		[m]
Taludhelling		[v:h]

Invoer partiële materiaal factor

Partiële materiaalfactor $\gamma_{m\,gewicht}$ =	1,1	[-]

Invoer wrijving

Rekenen met wrijving	nee

Berekende veiligheidsfactor tegen opbarsten:

$SF_{opbarsten}$ = 102,87/47 = 2,189 ≥ 1 --> VOLDOET

Stijghoogte waarbij $SF_{opbarsten}$ = 1,0:

Niveau water in WVP = 2,29 [m NAP]

Berekening (zonder aandeel sleufwerking en/of wrijving):

Laag	b.k. laag	o.k. laag	D_{laag}	D_{droog}	D_{nat}	γ_{rep}	γ_d	Massa	Waterdruk
[-]	[m NAP]	[m NAP]	[m]			[kN/m³]	[kN/m³]	[kN/m²]	[kN/m²]
Zwak siltig zand	0	-1,6	1,6	1,6		18,00	16,36	26,18	
Zwak siltig zand 2	-1,6	-2	0,4	0,4		16,00	14,55	5,82	
Holland veen	-2	-4,7	2,7	0,15	2,55	10,06	9,14	24,68	
Oude Zeeklei	-4,7	-5,2	0,5		0,5	16,50	15,00	7,50	
Wadafz. Klei	-5,2	-8	2,8		2,8	15,20	13,82	38,69	
		d2 =	8		m	[m]		102,87	47,00	2,189

Gemeente Amsterdam

Bezoekadres:
Stadsdeel Nieuw-West
Osdorpplein 1000
1068 TG Amsterdam
Postbus 2003
1000 CA Amsterdam
Telefoon 14020
www.amsterdam.nl

Retouradres Postbus 2003, 1000 CA Amsterdam

Gemeente Amsterdam
T.a.v. 5.1.2.e
Amstel 1
1011 PN AMSTERDAM

Datum	1 juni 2022
Kenmerk	Z2022-NW000840
OLO	6805487
Behandeld door	5.1.2.e 5.1.2.e 5.1.2.e @amsterdam.nl

Onderwerp Besluit leges aanvraag omgevingsvergunning uitvoeren werk, zijnde bodemsanering en aanleggen van een duiker, 5.1.2.e

Geachte 5.1.2.e

Op 17 maart 2022 ontvingen wij uw aanvraag voor het uitvoeren van werk, zijnde een bodemsanering en het aanleggen van een duiker op de locatie 5.1.2.e (5.1.2.e) in Amsterdam.

Bij het indienen van uw aanvraag gaf u als kosten een bedrag van € 5.1.2.b op.
Deze kosten lijken ons aannemelijk voor het uitvoeren van de werkzaamheden. We gebruiken daarom bij de vaststelling van het legesbedrag de kosten die u opgaf.

Leges
U moet leges betalen voor het aanvraag omgevingsvergunning . Wij stelden de leges vanuit de tarieventabel van de Legesverordening 2022 als volgt vast:

Aanleggen (art. 3.1.4.1)	€ 5.1.2.b
Afwijken bestemmingsplan (binnenplanse afwijking) (art. 3.1.3.1)	€ 5.1.2.b
Totaalbedrag legesaanslag	€ 5.1.2.b

Wat dit voor u betekent
U ontvangt binnenkort een factuur met informatie over de betaalwijze.

Vragen of meer informatie
Misschien hebt u nog vragen over deze brief. Of wilt u meer informatie. Neem dan contact met 5.1,2,e 5.1,2,e op via 5.1,2,e 5.1,2,e @amsterdam.nl.

Met vriendelijke groet,
De heffingsambtenaar van de gemeente Amsterdam,
namens deze,

5.1,2,e
Senior Medewerker Vergunningen Bouw, stadsdeel Nieuw-West

Dit besluit heeft geen handtekening. De combinatie van het beveiligde proces en de e-mail die u ontving vervangt de handtekening.

Bezwaar maken tegen dit besluit
Bent u het niet eens met dit besluit? Belanghebbenden kunnen binnen 6 weken na de dag waarop het besluit verzonden is bezwaar maken.

U kunt met uw DigiD of E-herkenning digitaal bezwaar maken via: www.amsterdam.nl/bezwaar/jb

U kunt ook bezwaar maken per post:
Gemeente Amsterdam
t.a.v. Juridisch Bureau
Postbus 483
1000 AL Amsterdam

Vermeld in uw bezwaarschrift altijd:
- uw naam, adres en telefoonnummer
- de datum waarop u het bezwaarschrift schrijft en uw handtekening
- het besluit waartegen u bezwaar maakt, met datum en referentienummer van het besluit
- de reden(en) waarom u bezwaar maakt
- eventueel: uw telefoonnummer en e-mailadres

Een gemachtigde mag ook namens u het bezwaarschrift indienen. Stuur dan een machtiging mee.
Na ontvangst informeren wij u over de afhandeling van uw bezwaarschrift.

Meer informatie over het indienen van een bezwaarschrift tegen een besluit van de gemeente Amsterdam vindt u op:
- www.amsterdam.nl/veelgevraagd
- klik op het vergrootglas
- typ in het zoekveld 'Bezwaar maken tegen een gemeentelijk besluit'

Voorlopige voorziening
Indienen van een bezwaarschrift heeft geen schorsende werking. Dat wil zeggen: het besluit blijft geldig totdat over uw bezwaar is beslist. U kunt dat voorkomen door een voorlopige voorziening bij de bestuursrechter te vragen. Daar moet u wel voor betalen. Ga voor de kosten daarvoor en de informatie over de voorwaarden naar:

- www.rechtspraak.nl
- tabblad 'de Rechtspraak'
- keuze 'Organisatie
- keuze 'Rechtsgebieden' (onder de kop 'U en de rechtspraak')
- 'Hoe werkt het bestuursrecht' (onder het kopje 'Bestuursrecht?')
- Voorlopige voorzieningen (onder het kopje 'Voorlopige voorzieningen')

U dient een verzoek om een voorlopige voorziening in bij:
De voorzieningenrechter van de rechtbank Amsterdam, nevenzittingsplaats Haarlem
Sector Bestuursrecht, Belastingkamer
Postbus 1621
2003 BR HAARLEM

U kunt ook digitaal een voorlopige voorziening aanvragen via:

- www.rechtspraak.nl
- Typ rechtsboven in het zoekveld ' voorlopige voorziening'
- Klik op het resultaat ' Voorlopige voorziening bestuursrecht'

Gemeente Amsterdam

Bezoekadres :
Stadsdeel Nieuw-West
Osdorpplein 1000
1068 TG Amsterdam
Postbus 2003
1000 CA Amsterdam
Telefoon 14020
www.amsterdam.nl

Datum 1 juni 2022
Kenmerk Z2022-NW000840
Olo 6805487

Omgevingsvergunning

gemeente Amsterdam

het college van burgemeester en wethouders van de gemeente Amsterdam

Op 17 maart 2022 vroeg u een omgevingsvergunning aan voor het uitvoeren van een werk, zijnde een bodemsanering en het aanleggen van een duiker op de locatie 5.1,2,e (5.1,2,e) in Amsterdam. Naar aanleiding van die aanvraag delen wij u het volgende mede.

Het college van burgemeester en wethouders besluit
aan de gemeente Amsterdam een omgevingsvergunning te verlenen voor het uitvoeren van werk, zijnde een bodemsanering en het aanleggen van een duiker op de locatie 5.1,2,e in Amsterdam.

Activiteiten
De omgevingsvergunning verlenen we voor de volgende activiteiten:

- Uitvoeren van een werk dat geen bouwwerk is of het uitvoeren van werkzaamheden vanuit planologische regelingen (artikel 2.1, eerste lid, onder b, van de Wet algemene bepalingen omgevingsrecht, hierna Wabo);
- Het gebruiken van gronden of bouwwerken in strijd met een bestemmingsplan (artikel 2.1 eerste lid, onder c van de Wabo), in samenhang met artikel 2.12, eerste lid, onder a, onder 2 van de Wabo, om af te wijken van het geldende bestemmingsplan.

Voorschriften
De volgende voorschriften horen bij deze omgevingsvergunning:

Voorschriften t.b.v. Archeologie

- De sanering vindt plaats onder archeologische begeleiding, conform het door de gemeente Amsterdam vastgestelde archeologisch Programma van Eisen (PvE).
- Opdrachtnemer brengt de archeologisch uitvoerder vooraf op de hoogte van het voorgenomen saneringsplan. In samenspraak wordt een plan van aanpak opgesteld met praktische werkafspraken zodat door beide partijen kan worden voldaan aan het archeologisch PvE.
- Voor de uitvoering van kortlopende observaties en documentaties stelt Opdrachtnemer in overleg bemand materieel ter beschikking aan de archeologisch uitvoerder.

Later in te dienen bescheiden
U moet de volgende gegevens en bescheiden minimaal 3 weken voor de start van de werkzaamheden indienen via het omgevingsloket. Starten met deze werkzaamheden mag pas nadat het stadsdeel de hiernavolgende gegevens heeft: goedgekeurd en de vergunninghouder of zijn gemachtigde ze heeft ontvangen:

- Een inventariserend veldonderzoek (IVO) naar mogelijk aanwezige archeologische waarden in de betrokken gronden en waarin de archeologische waarde van het terrein die blijkens de aanvraag zal worden verstoord naar oordeel van het bevoegd gezag in voldoende mate is vastgesteld;
- Een archeologisch Programma van Eisen met het de resultaten van het veldonderzoek als uitgangspunt. Met daarin opgenomen de planning voor de archeologische begeleiding.

Bijlagen
De volgende bijlagen horen bij deze omgevingsvergunning:
B001.OLO6805487 Aanvraagformulier.pdf
B002.OLO6805487 Situatietekening.pdf
B003.OLO6805487 Archeologische waardenstelling.pdf
B004.OLO6805487 Grond mechanisch bodemonderzoek.pdf
B005.OLO6805487 Kopie aanvraag watervergunning.pdf

Vragen of meer informatie
Misschien hebt u nog vragen over deze brief. Of wilt u meer informatie. Neem dan contact met 5.1.2,e 5.1.2,e op via 5.1.2,e 5.1.2,e @amsterdam.nl.

Met vriendelijke groet,
het college van burgemeester en wethouders van Amsterdam,
namens hen,

5.1.2,e
Senior Medewerker Vergunningen Bouw, stadsdeel Nieuw-West

Dit besluit heeft geen handtekening. De combinatie van het beveiligde proces en de e-mail die u ontving vervangt de handtekening.

Wat hierna volgt
Rechtsbescherming
Inwerkingtreding beschikking
Intrekking en overschrijving
Verloop van de procedure
Beoordeling van het project
Uitvoeringsvoorschriften

Rechtsbescherming

Bezwaar maken tegen dit besluit
Bent u het niet eens met dit besluit? Belanghebbenden kunnen binnen zes weken na de dag waarop het besluit verzonden is bezwaar maken.

U kunt met uw DigiD of E-herkenning digitaal bezwaar maken via: www.amsterdam.nl/bezwaar/jb

U kunt ook bezwaar maken per post:
Gemeente Amsterdam
t.a.v. Juridisch Bureau
Postbus 483
1000 AL Amsterdam

Vermeld in uw bezwaarschrift altijd:
- uw naam, adres en telefoonnummer
- de datum waarop u het bezwaarschrift schrijft en uw handtekening
- het besluit waartegen u bezwaar maakt, met datum en referentienummer van het besluit
- de reden(en) waarom u bezwaar maakt
- eventueel: uw telefoonnummer en e-mailadres

Een gemachtigde mag ook namens u het bezwaarschrift indienen. Stuur dan een machtiging mee.
Na ontvangst informeren wij u over de afhandeling van uw bezwaarschrift.

Meer informatie over het indienen van een bezwaarschrift tegen een besluit van de gemeente Amsterdam vindt u op:
www.amsterdam.nl/veelgevraagd
keuze 'Contact'
keuze 'Bezwaar maken tegen een gemeentelijk besluit' (onderaan pagina)

Voorlopige voorziening
Indienen van een bezwaarschrift heeft geen schorsende werking. Dat wil zeggen: het besluit blijft geldig totdat over uw bezwaar is beslist. U kunt dat voorkomen door een voorlopige voorziening bij de bestuursrechter te vragen. Daar moet u wel voor betalen. Ga voor de kosten daarvoor en de informatie over de voorwaarden naar:
- www.rechtspraak.nl
- tabblad 'de Rechtspraak'
- keuze 'Organisatie
- keuze 'Rechtsgebieden' (onder de kop 'U en de rechtspraak')
- 'Hoe werkt het bestuursrecht' (onder het kopje 'Bestuursrecht?')
- Voorlopige voorzieningen (onder het kopje 'Voorlopige voorzieningen')

U dient een verzoek om een voorlopige voorziening in bij:
Voorzieningenrechter van de Rechtbank Amsterdam
Afdeling Publiekrecht - team Bestuursrecht
Postbus 75850
1070 AW AMSTERDAM

Inwerkingtreding besluit

De beschikking treedt in werking vanaf de dag na haar bekendmaking (artikel 6.1, eerste lid, van de Wabo). Indienen van een bezwaar heeft ook geen opschortende werking. Dat wil zeggen: u kunt de vergunning gebruiken totdat over het bezwaar is beslist.

Deze beschikking treedt pas in werking nadat er een vergunning is verleend volgens artikel 11, tweede lid, van de Monumentenwet 1988 (artikel 6.2a van de Wabo).

Wanneer er twee of meer inwerkingtredingen zijn, moet u uitgaan van de langste termijn. Die geldt dan voor deze beschikking.

Intrekking en overschrijving

Intrekking

Wij kunnen de omgevingsvergunning onder andere intrekken als:

- er tijdens een bepaalde termijn geen handelingen zijn verricht met gebruik van deze vergunning, of
- de vergunninghouder om intrekking vraagt, of
- voor intrekking een zwaarwegend belang aanwezig is.

Soms moeten we de omgevingsvergunning intrekken. Bijvoorbeeld op verzoek van een ander bestuursorgaan of een adviseur, als deze bij de beschikking betrokken is geweest (artikel 2.29 en artikel 2.33 van de Wabo).

Melding projectoverdracht

Het is mogelijk om een omgevingsvergunning over te schrijven, zodat iemand anders dan de aanvrager vergunninghouder wordt. Het stadsdeel moet minimaal een maand voor de gewenste overschrijving hier een melding van ontvangen (artikel 2.25, tweede lid, van de Wabo).
Bij die melding zijn de volgende gegevens nodig:

- naam en adres van de vergunninghouder
- de omgevingsvergunning(en) met kenmerk waar de melding over gaat
- naam, adres en telefoonnummer van degene voor wie de omgevingsvergunning zal gaan gelden
- een contactpersoon van degene voor wie de omgevingsvergunning zal gaan gelden
- de datum waarop de overschrijving zal plaatsvinden

Verloop van de procedure

De beschikking is voorbereid volgens de reguliere voorbereidingsprocedure als bedoeld in paragraaf 3.2 van de Wabo.
Procedureverloop van de aanvraag omgevingsvergunning:
Op 17 maart 2022 is de aanvraag ontvangen.
Op 29 maart 2022 is de aanvraag gepubliceerd op basis van artikel 3.8 van de Wabo.
Op 23 maart 2022 heeft u van ons een verzoek om aanvullende gegevens ontvangen.
Op 7 april 2022 hebben wij van u de ontbrekende gegevens ontvangen.
Op 17 mei 2020 hebben wij de beslistermijn op basis van artikel 3.9 tweede lid van de Wabo met 6 weken verlengd.

Beoordeling van het project

Uitvoeren van werk en werkzaamheden
(artikel 2.1, eerste lid, onder b, Wabo)
Voor de activiteit 'uitvoeren van werk en werkzaamheden' is een omgevingsvergunning nodig. We beoordeelden het project aan de toetsingscriteria vanuit artikel 2.11 van de Wabo.

De werkzaamheid is niet in overeenstemming met de gestelde regels in het bestemmingsplan.

Conclusie
Het project voldoet aan de toetsingscriteria voor de activiteit 'uitvoeren van werk en werkzaamheden' met inachtneming van de voorschriften die bij deze omgevingsvergunning horen.

Strijdig planologisch gebruik (artikel 2.12 Wabo)
Het project ligt in een gebied waar het bestemmingsplan "Nieuwe Meer e.o." geldt.

Het project is in strijd met de bouw- en gebruiksbepalingen van dit bestemmingsplan, omdat uit de Archeologische waardestelling blijkt dat op de planlocatie de archeologische verwachting hoog is.

Op grond van artikel 25.3.1 van de voorschriften uit het bestemmingsplan is het verboden om zonder of in afwijking van een vergunning van het bevoegd gezag de volgende werken, geen bouwwerken zijnde en werkzaamheden uit te voeren: a) het uitvoeren van grondbewerkingen over een oppervlakte van meer dan 100 m2 in combinatie met werken op een diepte van 0,50 meter of meer, waartoe onder meer wordt gerekend het egaliseren, roeren en omwoelen van gronden; b) het aanbrengen van drainage op een diepte van 0,50 meter of meer en, of c het aanbrengen van ondergrondse kabels, leidingen en andere infrastructurele voorzieningen op een diepte van 0,50 meter of meer.

Met toepassingen van artikel 25.3.4 van de voorschriften uit het bestemmingsplan is het mogelijk om af te wijken van artikel 25.3.1. Wij verlenen de vergunning onder voorwaarde dat er een inventariserend veldonderzoek (IVO) plaatsvindt naar mogelijk aanwezige archeologische waarden in de betrokken gronden en waarin de archeologische waarde van het terrein die blijkens de aanvraag zal worden verstoord naar oordeel van het bevoegd gezag in voldoende mate is vastgesteld.

Conform artikel 25.3.6 van de voorschriften uit het bestemmingsplan gelden de volgende nadere eisen:

a. de verplichting tot het treffen van technische maatregelen waardoor de archeologische waarden in de bodem worden behouden;
b. de verplichting tot het doen van opgravingen;
c. de verplichting de activiteit die tot bodemverstoring leidt, te laten begeleiden door een deskundige op het terrein van de archeologische monumentenzorg, die voldoet aan door het college bij de vergunning te stellen kwalificaties.

Conclusie
Het project voldoet aan de toetsingscriteria voor de activiteit 'planologisch strijdig gebruik' met inachtneming van de voorschriften die horen bij deze omgevingsvergunning.

Overige voorschriften

Bij de omgevingsvergunning horen verschillende voorschriften. Het is belangrijk dat u zich aan deze voorschriften houdt.

Uitvoeringsvoorschriften bouwen

Informeren omgeving
Uiterlijk 1 week voorafgaand aan de werkzaamheden moet u de omgeving informeren. Dit doet u door op de bouwlocatie zelf via een bord of poster te informeren over:

- de aard van de werkzaamheden
- de start- en einddatum
- het aantal aangevraagde objecten
- de contactgegevens van een aanspreekpunt

Het informatiebord of de poster moet van weerbestendig materiaal zijn. Iedereen moet het vanaf de openbare ruimte kunnen zien. Daarom plaats u het aan uw (woon)gebouw grenzend aan de openbare ruimte aan de eerste bouwlaag/begane grond. Het informatiebord of de poster moet u volledig en duidelijk invullen. U kunt op deze manier voorbeelden downloaden:

- Ga naar www.amsterdam.nl.
- Kies voor 'Wonen en leefomgeving'.
- Kies op de pagina onder 'Bouwen/verbouwen' voor 'Verbouwen? Vertel het de buren'.
- Download het voorbeeld dat u nodig hebt.

Bijzondere bepalingen (§ 1.4 Bouwbesluit 2012)

Zorgplicht installaties (artikel 1.16 Bouwbesluit 2012)

1. Een bij of krachtens de wet aanwezige installatie als bedoeld in hoofdstuk 6 van het Bouwbesluit 2012:
   a. functioneert overeenkomstig de op die installatie van toepassing zijnde voorschriften;
   b. wordt adequaat beheerd, onderhouden en gecontroleerd, en
   c. wordt zodanig gebruikt dat geen gevaar voor de gezondheid of de veiligheid ontstaat dan wel voortduurt.
2. Na het aanbrengen of wijzigen van een kabel-, leiding- of andere doorvoer in of door een scheidingsconstructie waarvoor op basis van het Bouwbesluit 2012 een eis met betrekking tot de

weerstand tegen branddoorslag en brandoverslag of rookdoorgang geldt, wordt de weerstand tegen branddoorslag en brandoverslag of rookdoorgang op adequate wijze gecontroleerd.

Procedure bouwwerkzaamheden (§ 1.6 Bouwbesluit 2012)

Aanwezigheid bescheiden (artikel 1.23 Bouwbesluit 2012)
Tijdens het bouwen zijn, voor zover van toepassing, de volgende bescheiden of een afschrift daarvan op het terrein aanwezig:

a. vergunning voor het bouwen;
b. veiligheidsplan als bedoeld in artikel 8.7;
c. afschrift van een besluit ingevolge artikel 13, 13a, of 14 van de Woningwet, dan wel een besluit tot oplegging van een last onder bestuursdwang dan wel last onder dwangsom, en;
d. overige voor het bouwen van belang zijnde vergunningen en documenten met nadere voorwaarden en ontheffingen.

Het voorkomen van onveilige situaties en het beperken van hinder tijdens het uitvoeren van bouw- en sloopwerkzaamheden (Afdeling 8.1 Bouwbesluit 2012)

Aansturingsartikel (artikel 8.1 Bouwbesluit 2012)

1. De uitvoering van bouw- en sloopwerkzaamheden is zodanig dat voor de omgeving een onveilige situatie of voor de gezondheid of bruikbaarheid nadelige hinder zoveel mogelijk wordt voorkomen.
2. Aan de in het eerste lid gestelde eis wordt voldaan door toepassing van de voorschriften in deze afdeling.

Veiligheid in de omgeving (artikel 8.2 Bouwbesluit 2012)
Bij de uitvoering van bouw- en sloopwerkzaamheden worden maatregelen getroffen ter voorkoming van:

a. letsel van personen op een aangrenzend perceel of een aan het bouw- of sloopterrein grenzende openbare weg, openbaar water of openbaar groen;
b. letsel van personen die het bouw- of sloopterrein onbevoegd betreden, en;
c. beschadiging of belemmering van wegen, van in de weg gelegen werken en van andere al dan niet roerende zaken op een aangrenzend perceel of op een aan het bouw- of sloopterrein grenzende openbare weg, openbaar water of openbaar groen.

Geluidshinder (artikel 8.3 Bouwbesluit 2012)
De op basis van artikel 8.2 te treffen maatregelen worden op aanwijzing van het bevoegd gezag vastgelegd in een bouw- of sloopveiligheidsplan. De maatregelen hebben ten minste betrekking op:

1. Bedrijfsmatige bouw- of sloopwerkzaamheden worden op werkdagen en op zaterdag tussen 7.00 uur en 19.00 uur uitgevoerd.
2. Bij het uitvoeren van de werkzaamheden als bedoeld in het eerste lid worden de in tabel 8.3 aangegeven dagwaarden en de daarbij behorende maximale blootstellingsduur niet overschreden.

Tabel 8.3

Dagwaarde	≤ 60 dB(A)	> 60 dB(A)	> 65 dB(A)	> 70 dB(A)	> 75 dB(A)	> 80 dB(A)
Maximale	Onbeperkt	50 dagen	30 dagen	15 dagen	5 dagen	0 dagen

blootstellingsduur						

3. Het bevoegd gezag kan ontheffing verlenen van het eerste en tweede lid. Onverkort het gestelde in de ontheffing, wordt bij het uitvoeren van bouw- of sloopwerkzaamheden gebruik gemaakt van de best beschikbare stille technieken.
4. Als het bevoegd gezag met betrekking tot het uitvoeren van bouw- of sloopwerkzaamheden beleidsregels als bedoeld in titel 4.3 van de Algemene wet bestuursrecht heeft vastgesteld, is in afwijking van het derde lid geen ontheffing vereist, als het uitvoeren van de werkzaamheden voldoet aan die beleidsregels en het bevoegd gezag ten minste twee werkdagen voor de feitelijke aanvang van die werkzaamheden in kennis is gesteld van de aanvang van de werkzaamheden.

Trillingshinder (artikel 8.4 Bouwbesluit 2012)
1. Trillingen veroorzaakt door het uitvoeren van bouw- of sloopwerkzaamheden bedragen in geluidsgevoelige ruimten als bedoeld in artikel 1 van de Wet geluidhinder en in verblijfsruimten als bedoeld in artikel 1.1, onderdeel e van het Besluit geluidhinder niet meer dan de trillingsterkte, genoemd in tabel 4 van de Meet- en beoordelingsrichtlijn deel B 'Hinder voor personen in gebouwen' 2006.
2. Het bevoegd gezag kan ontheffing verlenen van de trillingsterkte als bedoeld in het eerste lid.

Stofhinder (artikel 8.5 Bouwbesluit 2012)
Tijdens het uitvoeren van bouw en sloopwerkzaamheden dienen maatregelen te worden getroffen om visueel waarneembare stofverspreiding buiten het bouw- of sloopterrein te voorkomen.

Afvalscheiding (afdeling 8.2 Bouwbesluit 2012)

Uitvoeringsvoorschriften monumenten en archeologie
Sloopwerkzaamheden aan rijks- en gemeentelijke monumenten moet u in overleg met de afdeling Vergunningen, Toezicht en Handhaving van stadsdeel uitvoeren.

Tijdens de werkzaamheden kunnen bijzondere of waardevolle vondsten worden gedaan. Meld dit als u vermoedt dat deze (cultuur)historische waarde bezitten. Dit kan op werkdagen tussen 9:00 en 10:00 uur via 020 251 4900. Of mail naar erfgoed@amsterdam.nl. Houdt u er rekening mee dat we de werkzaamheden direct kunnen stilleggen. Als u dit niet meldt, kan dit achteraf flinke juridische gevolgen voor u hebben. Informatie vindt u via www.amsterdam.nl/kunst-cultuur/monumenten.

In het belang van de archeologische monumentenzorg kunnen we de volgende voorschriften opleggen:
1. De verplichting om technische maatregelen te treffen waardoor monumenten in de bodem kunnen worden behouden
2. De verplichting om opgravingen te doen
3. De verplichting de activiteit die tot bodemverstoring leidt, te laten begeleiden door een deskundige rond archeologische monumentenzorg. Die deskundige moet voldoen aan dan bij besluit vast te stellen kwalificaties.

U kunt hiervoor contact opnemen via 020 251 4900 of erfgoed@amsterdam.nl.

Voorschriften grondwateronttrekking
Deze voorschriften gaan over:

- het maken van een kelder
- het uitvoeren van funderingsherstel
- ontgravingen dieper dan 0.6 meter min N.A.P.

U moet minimaal twee peilbuizen nabij de bouwput aanbrengen voor de controle van de grondwaterstand in de directe omgeving.

Voor het begin van de bemaling moet u de dan huidige grondwaterstand ten opzichte van N.A.P hebben opgemeten ('nulmeting').

Bij het bemalen van de bouwput moet u de grondwaterstand in de peilbuizen (ten opzichte van N.A.P) minimaal 2 keer per week (laten) meten. De grondwaterstand mag niet dalen tot een onaanvaardbaar peil. Dat is als er droogstand van bestaande funderingen in de omgeving ontstaat. U moet dan maatregelen treffen, bijvoorbeeld door retourbemaling.

Bij grondwaterstandverlaging buiten de bouwput door bemaling moet u kunnen aantonen dat de funderingen van de omliggende bebouwing niet droog komen staan of schade ondervinden. De kans op schade is heel groot bij bemaling waarbij de grondwaterstand buiten de bouwput meer dan 0.5 meter verlaagt tegenover de gemiddelde grondwaterstand.

Voorschriften water/waternet
Bij aansluiten van een pand op het riool van de gemeente geldt een aantal regels. Wij raden u aan om deze aansluitvoorschriften goed door te nemen en na te gaan of u hieraan voldoet. Als u niet kunt voldoen aan deze voorschriften, meldt u dit bij Waternet, team Aansluiting en Meterbeheer. Zo kunnen zij de bij uw situatie behorende 'Aansluitvoorschriften' alsnog verstrekken. Een voorziening voor drinkwater en/of warmwater moet voldoen aan NEN 1006.

De watervoorziening en afvoer van huishoudelijk afvalwater en hemelwater moeten voldoen aan:

- de aansluitvoorschriften van Waternet
- de voorschriften van de afdelingen 6.3 en 6.4 van het Bouwbesluit 2012

In het 'Aansluitvoorschrift rioolstelsel gemeente Amsterdam' staat aan welke eisen uw riolering moet voldoen voor aansluiting op het gemeentelijk riool. De voorwaarden zijn volgens de Verordening Huisaansluitingen Afvalwater Amsterdam 2012 opgesteld. Dit om een goede werking van het rioolstelsel te kunnen garanderen.

Het 'Aansluitvoorschrift rioolstelsel gemeente Amsterdam' is onderdeel van de omgevingsvergunning en geldt voor:

- ingrijpende renovaties van een woning of bedrijfsgebouw.
- verbouwing van een aantal recht boven elkaar gelegen woningen, eventueel gecombineerd met een kleine bedrijfsruimte.
- herstelwerkzaamheden aan de fundering.

De aansluitregels staan op internet. U kunt ze vinden op de website www.waternet.nl/aansluitvoorschrift.

Van: 5.1,2,e
Verzonden: woensdag 1 juni 2022 10:30
Aan: 5.1,2,e
Onderwerp: OLO6805487 5.1,2,e 5.1,2,e
Bijlagen: OLO6805487 5.1,2,e 5.1,2,e

Ha 5.1,2,e je tijd voor een check. Vergunning heeft haast. Als het niet lukt zoek ik een andere collega.

Vriendelijke groet,

5.1,2,e

Van: 5.1.2.e
Verzonden: woensdag 1 juni 2022 10:32
Aan: 5.1.2.e
Onderwerp: RE: OLO6805487 5.1.2.e 5.1.2.e

Opvolgingsvlag: Opvolgen
Vlagstatus: Voltooid

Hoi 5.1.2.e

Geen probleem!

Zet de checklist maar op naam dan kijk ik de besluiten straks voor je na.

Groet, 5.1.2.e

Reeds beoordeeld in dit document

Van: 5.1.2.e
Verzonden: woensdag 1 juni 2022 10:46
Aan: 5.1.2.e
Onderwerp: RE: OLO6805487 5.1.2.e 5.1.2.e

Kleine aanpassing gedaan naar artikel 2.12, eerste lid, onder a, onder 1 ipv 2. Is binnenplans

Met vriendelijke groet,

5.1.2.e
Senior adviseur Omgevingsvergunningen
Gemeente Amsterdam, Stadsdeel Nieuw-West

T 5.1.2.e / 5.1.2.e
5.1.2.e @amsterdam.nl
Aanwezig: di, wo, do, vr
Plein '40-'45 nr 1, 1064 SW Amsterdam nieuwwest.amsterdam.nl

Reeds beoordeeld in dit document

Van: 5.1,2,e
Verzonden: woensdag 1 juni 2022 11:41
Aan: 5.1,2,e
Onderwerp: OLO6805487 5.1,2,e 5.1,2,e
Bijlagen: OLO6805487 5.1,2,e 5.1,2,e

En de legesbrief. Dank gr 5.1,2,e

Van: 5.1,2,e
Verzonden: woensdag 1 juni 2022 12:21
Aan: 5.1,2,e
Onderwerp: Controle besluit omgevingsvergunning/ besluit leges uitvoeren werk, zijnde een bodemsanering en aanleggen duiker 5.1,2,e (Z2022-NW000840/ OLO 6805487)
Bijlagen: OLO6805487 5.1,2,e 5.1,2,e ; OLO6805487 5.1,2,e 5.1,2,e

Opvolgingsvlag: Opvolgen
Vlagstatus: Voltooid

Hoi 5.1,2,e

Zoals verzocht heb ik het besluit omgevingsvergunning en besluit leges van de op 17 maart 2022 door de gemeente Amsterdam ingediende aanvraag omgevingsvergunning voor het uitvoeren van een werk, zijnde een bodemsanering en het aanleggen van een duiker op de locatie 5.1,2,e (5.1,2,e) in Amsterdam (**Z2022-NW000840/ OLO 6805487**) voor je gecontroleerd.

Hierbij mijn opmerkingen op de besluiten.
De documenten zijn terug te vinden op de G schijf in de map: *G:\SDDVTH\SDNW\VEG\Team WABO\Vergunningen\Sloterweg\734\OLO 6805487 PB\4-ogen principe*

Denk ook nog even aan de datum in de koptekst op de tweede pagina waar ook het jaartal ontbreekt!

De checklist heb ik in Power Browser voor je ingevuld.

Mocht je naar aanleiding van het vorenstaande nog vragen hebben dan hoor ik het graag van je.

Met vriendelijke groet,

5.1,2,e
Senior medewerker Vergunningen WABO Nieuw-West
Afdeling Vergunningen, Toezicht en Handhaving

Gemeente Amsterdam

Stadsdeel Nieuw-West
T 5.1,2,e
M 5.1,2,e
5.1,2,e @amsterdam.nl

Plein '40-'45 nr. 1, 1064 SW Amsterdam

Werkdagen: ma, di, wo, do en vr(ochtend)

Van: 5.1.2.e
Verzonden: woensdag 1 juni 2022 13:53
Aan: 5.1.2.e
Onderwerp: RE: Controle besluit omgevingsvergunning/ besluit leges uitvoeren werk, zijnde een bodemsanering en aanleggen duiker 5.1.2.e (Z2022-NW000840/ OLO 6805487)

5.1.2.e ☺

Met vriendelijke groet,

s122 5.1.2.e
Senior adviseur Omgevingsvergunningen
Gemeente Amsterdam, Stadsdeel Nieuw-West

T 5.1.2.e / 5.1.2.e
5.1.2.e @amsterdam.nl
Aanwezig: di, wo, do, vr
Plein '40-'45 nr 1, 1064 SW Amsterdam nieuwwest.amsterdam.nl

Reeds beoordeeld in dit document

Van: 5.1,2,e
Verzonden: woensdag 1 juni 2022 14:04
Aan: 5.1,2,e ; ' 5.1,2,e @ 5.1,2,f '
CC: 5.1,2,e
Onderwerp: OLO6805487 5.1,2,e
Bijlagen: Attachments.html

Opvolgingsvlag: Opvolgen
Vlagstatus: Voltooid

Klik hier om bijlagen te downloaden.

Geachte 5.1,2,e

Bijgaand ontvangt u het besluit voor de door u aangevraagde vergunning. Uw aanvraag is toegekend. In de beschikking en de bijbehorende stukken leest u waarom we dit besluit namen. De bijlagen mail ik separaat ivm. de omvang van de documenten.

Hoe gaat het verder?

- We verzoeken u om de vergunningsvoorwaarden te lezen

- Denkt u eraan om de start van de werkzaamheden tijdig aan te kondigen?

- Wilt u de rekening voor de leges op tijd betalen?

Meer informatie

Bel naar 14020 of vul het digitale contactformulier in.

Met vriendelijke groet,

5.1.2.e 5.1,2,e

Senior adviseur Omgevingsvergunningen
Gemeente Amsterdam, Stadsdeel Nieuw-West

Gemeente Amsterdam
t.a.v. Juridisch Bureau
Postbus 483
1000 AL Amsterdam
5.1.2,e @amsterdam.nl

Amsterdam 7 juni 2022

Betreft:
Kenmerk Z2022-NW000840
Olo 6805487
i.h.b. aanleggen duiker 5.1.2,e

Geachte dames en heren,

In het genoemde besluit wordt gesproken over het aanleggen van een duiker op locatie 5.1.2,e

5.1.2,e bevindt zich binnen een bijzonder cultuurhistorisch gebied. Vanuit de Dorpsraad vragen wij al jaren om aandacht hiervoor. Eén van de afspraken die in dat kader zijn gemaakt met het stadsdeel is dat er voor de erftoegang langs de Sloterweg zoveel als mogelijk gebruik gemaakt wordt van **bruggen in plaats van duikers**. Met het plaatsen van bruggen wordt maximaal bijgedragen aan het behoud van landschappelijke en cultuurhistorische kwaliteiten van het gebied.

Wij pleiten er daarom voor om ook bij 5.1.2,e voor een brug te kiezen en maken derhalve bezwaar tegen voornemen een duiker aan te leggen op betreffende locatie.

Wij verzoeken u dan ook uw besluit te herzien en de gevraagde vergunning alsnog af te wijzen.

Wij lichten een en ander graag mondeling toe.

Hoogachtend

Van: 5.1.2.e
Verzonden: dinsdag 7 juni 2022 12:28
Aan: 5.1.2.e
Onderwerp: RE: 5.1.2.e

Dag 5.1.2.e

Zou jij de 5.1.2.e (5.1.2.e) 5.1.2.e buurman van het kavel 5.1.2.e willen bellen ivm. de verleende vergunning voor de sanering en de toekomstige plannen voor het kavel: 5.1.2.e

Met vriendelijke groet,

5.1.2.e
Senior adviseur Omgevingsvergunningen
Gemeente Amsterdam, Stadsdeel Nieuw-West

T 5.1.2.e / 5.1.2.e
5.1.2.e @amsterdam.nl
Aanwezig: di, wo, do, vr
Plein '40-'45 nr 1, 1064 SW Amsterdam nieuwwest.amsterdam.nl

Reeds beoordeeld in dit document

Van: 5.1.2.e
Verzonden: dinsdag 7 juni 2022 14:21
Aan: 5.1.2.e
CC: 5.1.2.e
Onderwerp: RE: OLO6805487 5.1.2.e
Bijlagen: Archeologisch PvE veldonderzoek 5.1.2.e 5.1.2.e

Opvolgingsvlag: Opvolgen
Vlagstatus: Voltooid

Hoi 5.1.2.e

Bijgevoegd vindt je het Programma van Eisen voor de Archeologie voor de omgevingsvergunning. Ik hoor graag of alles nu in orde is?

Hartelijke Groet,

5.1.2.e
5.1.2.e

Gemeente Amsterdam
Grond en Ontwikkeling
T 5.1.2.e
M 5.1.2.e
Weesperplein 8, 1018 XA Amsterdam

Reeds beoordeeld in dit document

Gemeente Amsterdam

kwaliteitswaarborg Odembeheer SIKB

Archeologisch Programma van Eisen 22-008

KNA SIKB protocol 4001 Programma van Eisen en protocol 4002 Bureauonderzoek

Locatie	5.1.2.e
Projectnaam en topocode	5.1.2.e (SLO13)
Plaats veldonderzoek binnen archeologisch proces	Opgraving – variant archeologische begeleiding

Betrokken partijen	Contactgegevens	Datum akkoord	Paraaf
Monumenten en Archeologie Opsteller document	Monumenten en Archeologie, Gemeente Amsterdam 5.1.2.e Senior KNA 5.1.2.e KNA-archeoloog Postbus 10718 1001 ES Amsterdam 5.1.2.e / 5.1.2.e r 5.1.2.e @amsterdam.nl	7-6-2022	5.1.2.e
Monumenten en Archeologie Controle	Monumenten en Archeologie, Gemeente Amsterdam, 5.1.2.e KNA Archeoloog Postbus 10718 1001 ES Amsterdam 5.1.2.e 5.1.2.e @amsterdam.nl	7-6-2022	5.1.2.e 5.1.2.e
Opdrachtgever Contactpersoon	Gemeentelijk Vastgoed, Gemeente Amsterdam 5.1.2.e 5.1.2.e 5.1.2.e @amsterdam	7-6-2022	
Bevoegde overheid Contactpersoon	Het college van burgemeester en wethouders van Amsterdam, namens hen, 5.1.2.e 5.1.2.e Monumenten en Archeologie 5.1.2.e 5.1.2.e @amsterdam.nl	7-6-2022	5.1.2.e
Depothouder/eigenaar Plaats en beheer vondsten en documentatie	Archeologisch Depot Amsterdam 5.1.2.e Amsterdam Westpoort 5.1.2.e 5.1.2.e 5.1.2.e 5.1.2.e @amsterdam.nl	7-6-2022	5.1.2.e

Samenvatting LS06

Monumenten en Archeologie heeft in opdracht van Grond en Ontwikkeling, Gemeente Amsterdam een Programma van Eisen (PvE) met aanvullend bureauonderzoek opgesteld voor de planlocatie 5.1,2,e Het PvE bevat, bij vaststelling door het college van Burgemeester en Wethouders van Amsterdam, de eisen die de gemeente stelt aan de uitvoering van archeologisch onderzoek voor dit bouwproject.

Voor de planlocatie is in een eerdere fase door de gemeente Amsterdam een archeologische waardestelling opgesteld. Hieruit bleek dat het bouwterrein een hoge archeologische (verwachtings)waarde heeft. Omdat de bouwwerkzaamheden zullen leiden tot aantasting van deze archeologische waarden heeft het college van B&W bij als voorwaarde voor de bouw ('selectiebesluit') gesteld dat een Opgraving – variant archeologische begeleiding wordt uitgevoerd. Dit betreft een archeologische begeleiding van de ontgraving in het kader van de uit te voeren bodemsanering.

In dit PvE is, ter uitwerking en toetsing van de archeologische waardestelling, een aanvullend bureauonderzoek opgenomen. De beschikbare landschappelijke, historische en archeologische gegevens bevestigen dat binnen de planlocatie resten te verwachten zijn van terpophogingen en bebouwing vanaf de 13de eeuw. De gespecificeerde verwachting geeft geen aanleiding tot bijstelling van het gemeentelijk selectiebesluit.

Het archeologisch veldonderzoek moet voldoen aan de gemeentelijke eisen op het gebied van vraagstelling, methoden en technieken. Uitgangspunt voor het veldonderzoek is dat de relevante archeologische sporen en structuren binnen de civieltechnische ontgravingsdiepte worden gedocumenteerd voordat deze worden vrijgegeven voor bouwwerkzaamheden. Daarna besluit de gemeente op basis van een evaluatie- en selectierapport hoe het traject van uitwerking en deponering eruit zal zien.

Daarnaast stelt het PvE eisen aan de personele inzet van de archeologisch uitvoerder en medewerking vanuit de civiele techniek. De gemeente Amsterdam ziet toe op de uitvoering en inhoudelijke kwaliteit van het archeologisch onderzoek. Ook eventuele onvoorziene situaties en wijzigingen ten opzichte van dit PvE dienen voor een besluit te worden voorgelegd aan de gemeente Amsterdam.

Basisgegevens PS05, LS06

Project en onderzoek	
Projectnaam	5.1,2,e
Uitvoerder PvE en bureauonderzoek	Monumenten en Archeologie
Plaats binnen archeologisch proces	Opgraving – variant archeologische begeleiding
Topocode Gemeente Amsterdam	SLO13
OM-nummer bureauonderzoek	5262476100
Oppervlakte plan- en onderzoeksgebied	circa 1.897 m² / circa 1.537 m²
Locatie	
Provincie	Noord-Holland
Gemeente	Amsterdam
Plaats	Amsterdam
Toponiem	5.1,2,e
Kaartbladnummer	25W (https://www.opentopo.nl/)
x,y–coördinaten	Centrumcoördinaat 116309.00, 483953.00 Zie bijlage 1 voor een kaart van de planlocatie
Kadastrale aanduiding	gemeente Sloten Noord-Holland, sectie E, perceelnummer 9523
Status terrein	
Beheerder/eigenaar grond en/of contactpersoon	Gemeente Amsterdam, 5.1,2,e 5.1,2,e @amsterdam
Waterkundige gegevens	Grondwaterpeil NAP -2,50 m
CMA/AMK-status	Geen vermelding
Archis-monumentnummer	Nvt
Archis-waarnemingsnummer	Nvt
Huidig grondgebruik	Deels bebouwd

1 Aanleiding van het onderzoek

1.1 Aanleiding en motivering van het onderzoek PS01, LS01, LS06

Aanleiding en motivering: gemeentelijk beleid en selectiebesluit	Het plangebied valt binnen een zone van hoge archeologische waarde, zoals vastgelegd in bestemmingsplan Nieuwe Meer (MenA BO 12-107), de archeologische waardestelling 22-051 en andere onderzoeken (zie 2.2). Door de voorziene bodemingreep, zoals beschreven in 1.3, wordt de archeologische (verwachtings)waarde van het terrein bedreigd. Omdat gelet op de beoogde ingreep geen behoud in situ mogelijk is, is het bouwplan door de gemeente Amsterdam geselecteerd voor een Opgraving – variant archeologische begeleiding. Hierbij wordt de ontgraving ten behoeve van de sanering archeologisch begeleid. Gelet op de kleinschalige bodemingreep en het feit dat de hoogste verwachting geldt voor de zone onder de bestaande bebouwing, waar niet zal worden gegraven, heeft deze onderzoekswijze een meerwaarde boven een IVO-p. Ter nadere uitwerking en zo nodig bijstelling van de archeologische verwachting is een bureauonderzoek geïntegreerd in het PvE.
(Aanvullend) selectieadvies op basis van bureauonderzoek	Op basis van de gespecificeerde archeologische verwachting (hoofdstuk 2) behoeft het gemeentelijk selectiebesluit geen aanvulling of bijstelling. De voorgeschreven onderzoeksvorm past bij het verwachte type vindplaats. De daarbij toe te passen methoden, technieken en strategieën worden uitgewerkt in hoofdstuk 3.

1.2 Overzicht uitgevoerd onderzoek naar planlocatie PS01

Waardestelling	
Uitvoerder	Monumenten en Archeologie, Gemeente Amsterdam
Uitvoeringsperiode	06-04-2022
Rapportage	WS 22-051
Bureauonderzoek	
Uitvoerder	Monumenten en Archeologie
Uitvoeringsperiode	2022
Rapportage	Onderhavig document
Veldonderzoek (IVO-O, IVO-P, IVO-Opwater, IVO-Onderwater, AB *et cetera*)	
Uitvoerder	
Uitvoeringsperiode	
Uitvoeringsmethode	
Rapportage	
Plaats Vondsten/monsters/documentatie	
Specialistisch onderzoek	
Archeobotanie	

Archeozoölogie	
Fysische antropologie	
Fysische geografie	
Geofysisch onderzoek	
Archeologisch materiaal	
Plaats vondsten en documentatie	
Geraadpleegde bronnen en partijen	
Overige literatuur	Zie hoofdstuk 4
Amateur-archeologen	n.v.t.

1.3 Specificatie bodemingreep PS01, LS01, LS02

Huidige situatie en aanwezige constructies	Bebouwd met een woonhuis uit 1915 en een bijgebouw. In de lengterichting van het perceel, tussen hoofd- en bijgebouw bevindt zich een gedempte sloot. Zie bijlage 5 voor een fotografische indruk en tekeningen van de bestaande situatie en het saneringsbestek.
Toekomstige situatie en bodemingreep	De ontgraving beperkt zich tot de sanering en het verwijderen van de bovenste zandlaag tot circa 1 m onder MV. Zie bijlage 5 voor tekeningen van de toekomstige situatie
Oppervlakte bodemingreep	1.537 m^2
Diepte bodemingreep	1 m
Milieutechnische condities bodemingreep	Een verkennend bodem- en waterbodemonderzoek door RPS advies- en ingenieursbureau bv in 2021 wees uit dat dat een deel van de locatie moet worden aangeduid als een geval van ernstige bodemverontreiniging.[1]
Toekomstige gebruiker	particulier

[1] Van der Sterre 2021..

2 Archeologische verwachting

2.1 Archeologische en cultuurlandschappelijke context PS01, LS01, LS02, LS03, LS04

Geologische en bodemkundige achtergronden	Het huidige natuurlijke landschap in en om Amsterdam is in grote mate bepaald door de landschapsvorming in het Holoceen. Dat is de geologische periode na de laatste IJstijd (vanaf ca. 10.000 v.Chr.). Er heerste toen een gematigd klimaat waarin in enkele duizenden jaren grote pakketten veen groeiden in de kuststreek. De top van dit Hollandveen bevindt zich in de huidige ondergrond op gemiddeld NAP -2 à -3 m. Het natuurlijke landschap werd vanwege grootschalige veenontginningen vanaf de 12de eeuw omgevormd tot een veenweidegebied. Aan de noordzijde van het IJ, in Waterland, begon deze ontwikkeling al in de 10de eeuw. Aangezien de waterhuishouding een cruciale rol speelde bij de veenontginningen, begon tegelijkertijd de aanleg van het stelsel van (zee)dijken ter bescherming van het nieuwe bouw- en akkerland. Later, in de 17de en 18de eeuw, volgden de droogmakerijen waarbij grote watergebieden in Noord-Holland werden ingepolderd.
Bodemtype en geomorfologie plangebied	hVs: Koopveengronden op veenmosveen (opgehoogd met zand)
Hoogte maaiveld en grondwaterstand	NAP -1,00 m; NAP -2,50 m
Historisch gebruik locatie en achtergronden	Het plangebied ligt aan de noordzijde van de Sloterweg (bijlage 4). De oudste vermelding van Sloten dateert uit 1040 wanneer de kapel van *Sloton* als verste dochterkerk van de moederkerk in Velsen wordt genoemd.[2] Uit 1063 volgt een vermelding van de teruggave van de kapel door bisschop Willem van Utrecht aan de abt Ringerbert van Echternach.[3] Volgens de historisch-geograaf De Cock verwijzen deze bronnen echter naar een oudere fase van het dorp ten zuiden van de tegenwoordige Sloterplas, waarbij hij zich onder meer baseerde op de aanduiding van een 'Oud kerkhof' op 17de-eeuwse kaarten. Toen het veen in dit gebied door ontginningen in de 11de/12de eeuw inklinkte en te nat werd voor bewoning zou de bewoning zich naar de achterkade van de veenkavels hebben verplaatst – de tegenwoordige Sloterweg. Deze hypothese kreeg een archeologische onderbouwing met de opgraving op het dorpsplein van Sloten (vindplaats SLO4, bijlagen

[2] De Cock 1965, 140; De Bont 2014, 108
[3] De Baar 1992, 22

	10 en 11). Hier bleek namelijk sprake van een woonterp met een dichte opeenvolging van ophogingslagen en verschillende huisplattegronden, die dateerden vanaf de late 12de eeuw. Historisch-geograaf De Bont plaatst het oudste Sloten juist ten zuiden van de Sloterweg, waar de bewoners zich onder druk van het uitbreidende Haarlemmermeer genoodzaakt zouden hebben gezien noordwaarts naar de kopse zijde van de ontginningskavels te verhuizen.[4] In dit geval zijn de oudste bewoningsresten uit deze fase aan de zuidzijde van de Sloterweg te verwachten. Met de snelle groei van Amsterdam vanaf de 14de eeuw ontwikkelde de Sloterweg zich van een eenvoudig pad op een veendijk tot een belangrijke stedelijke ontsluitingsweg. Bepalend hierin was het Mirakel van Amsterdam, dat de stad in 1345 in één klap tot een bedevaartsoord maakte. Om de grote toestroom van pelgrims te faciliteren werd het pad tussen Sloten en Amsterdam verbeterd en omgedoopt tot de *Heiligeweg*. Langs de weg verschenen langs de belangrijkste toegangswegen tot de stad allerlei faciliteiten gericht op reizigers. Uitgaande van de kaarten van Cornelis Koel (1675), kaart 29 uit het kaartboek C van het Burgerweeshuis (1687) en het kadastraal minuutplan van 1832 bevond zich in het plangebied (terp) bebouwing.
Historisch waardevolle bouwwerken	n.v.t.-
Bekende recente verstoringen	Ernstige bodemverontreiniging op basis van bodemonderzoek.
Vervuiling	Bodemvervuiling aanwezig, zie rapport milieutechnisch onderzoek voor nadere specificaties.[5]
Bekende archeologische waarden, relevante onderzoeken en waarnemingen in de omgeving	In de omgeving van het plangebied zijn uit eerder onderzoek vergelijkbare vindplaatsen bekend (SLO1, SLO2, SLO3 en SLO4, SLO12). Hiervoor geraadpleegd zijn: het informatiesysteem van de gemeente Amsterdam, Archis en de Archeologische monumentenkaart. Zie bijlage 2 voor een kaart met bekende archeologische waarden en voor het onderzoek relevante vindplaatsen.

2.2 Gespecificeerde verwachting PS01, LS05

Aard en ouderdom van de (verwachte) vindplaats	De planlocatie is ten minste sinds 1675 bewoond (bijlage 6, kaart Cornelis Koel 1675, Kadaster 1832),

[4] De Bont 2014, 115-118
[5] Van der Sterre 2021.

	maar uitgaande van diverse vindplaatsen langs de Sloterweg (SLO2 en SLO4) kan de bewoning teruggaan tot de 13de eeuw.
ABR complex-type (https://thesaurus.cultureelerfgoed.nl/)	Nederzetting
Begrenzing en oppervlakte totale vindplaats	In de omgeving van het plangebied zijn uit eerder onderzoek vergelijkbare vindplaatsen bekend (SLO1, SLO2, SLO3, SLO4 en SLO12, zie bijlage 2) die betrekking hebben op de landschappelijke ontwikkeling en bewoningsgeschiedenis van Sloten.
Begrenzing en oppervlakte van de totale vindplaats (dus ook buiten het plangebied)	Het gehele landelijke gebied langs de Sloterweg
Begrenzing en oppervlakte van (het deel van) de vindplaats binnen het plangebied	Binnen het gehele plangebied van circa 1.897 m² zijn archeologische resten te verwachten.
Structuren en sporen	Sporen van hout- en steenbouw, ophogingen, sporen van landgebruik, afval en losse vondsten.
Anorganische artefacten	Bouwmateriaal, keramiek, glas, metaal als materiële neerslag van eeuwenlange bewoning.
Organische artefacten	Goede conserveringsomstandigheden voor bot, hout, leer en textiel.
Archeozoölogische, resten	Afvallagen kunnen dierlijk botmateriaal bevatten.
Botanische resten	Afvallagen kunnen botanische resten bevatten.
Fysisch-antropologische resten	Worden niet verwacht, aangezien het terrein niet werd gebruikt voor begravingen.
Archeologische stratigrafie en diepte van vondstlagen	Direct onder bouwvoor, tot op het natuurlijk veen op ca. NAP -2,5 m
Gaafheid en conservering	Door bouwwerkzaamheden in het verleden zijn oudere sporen mogelijk (deels) aangetast. Voorgaand archeologisch onderzoek op andere locaties in de nabije omgeving heeft uitgewezen dat archeologische overblijfselen bij vergelijkbare vindplaatsen doorgaans toch (deels) goed bewaard zijn. Vanwege de hoge grondwaterstand geldt een hoge verwachting voor anorganische resten en ook voor goed geconserveerde organische (hout, leer, textiel etc.) archeologische resten.

3 Eisen aan het veldonderzoek

3.1 Doel- en vraagstelling PS02

Doelstelling	Het doel van de Opgraving is het documenteren en bergen van archeologische resten die niet in situ behouden kunnen blijven. De vindplaats kan informatie bieden over de bewoningsgeschiedenis aan de Sloterweg vanaf de 13de eeuw.
Relatie Archeologie-Agenda Amsterdam en NOaA	Het veldonderzoek past in de Archeologie-Agenda Amsterdam. Het veldonderzoek sluit aan bij de thema's 'Groei van dorpen en steden' en 'De gebouwde omgeving'. Ook raakt het onderzoek aan de speerpunten 'Vroege en verdwenen nederzettingen' en 'De relatie tussen bebouwing en ondergrond'. De resultaten worden geïnterpreteerd in samenhang met eerder onderzoek op vindplaatsen uit de directe omgeving of van vergelijkbare aard en datering. Het archeologisch onderzoek is onderdeel van het gemeentelijke programma van archeologische zorg met aandacht voor de dynamiek van het Hollandse landschap in de Middeleeuwen en Vroegmoderne Tijd (NOaA 2.0 Hollands veen – en kleigebied).
Vraagstelling en onderzoeksvragen	De specifieke vraagstellingen van het veldonderzoek richten zich op: 1. de algemene aard, datering, omvang en kwaliteit van archeologische sporen; 2. de ligging van archeologische resten (horizontaal en verticaal) binnen de vindplaats; 3. De bodemkundige gaafheid, bodemopbouw en bodemgeografie 4. De inpassing van het onderzoek in het onderzoekskader zoals hierboven beschreven.

3.2 Methoden en technieken veldonderzoek PS02

Strategie	Het uitgangspunt is een veldonderzoek conform KNA 4.1 protocol Opgraven landbodems – variant archeologische begeleiding, waarbij de nadruk ligt op het documenteren van bewonings- en gebruikssporen tijdens de civieltechnische ontgraving van de bodemsanering. De planning en de technische aanpak van het veldonderzoek worden door de archeologische uitvoerder vastgesteld op basis van sluitende werkafspraken met de civieltechnische uitvoerders. De diepte van de archeologische werkput valt samen met de maximale diepte van de civieltechnische ontgraving.
Methoden en technieken	▪ Er zal worden gegraven met een graafmachine met gladde bak;

	▪ de (boven)grond wordt zoveel mogelijk vlaksgewijs afgegraven; ▪ indien zich op een niveau binnen de civieltechnische ontgraving relevante archeologische structuren aftekenen wordt minimaal 1 opgravingsvlak aangelegd; dit te realiseren in overleg met de CT-uitvoerder en het bevoegd gezag; ▪ bij het verdiepen naar het definitieve opgravingsvlak (niveau waarop sporen leesbaar zijn) worden (aanleg)vondsten verzameld, ▪ om inzicht te krijgen in de bodemopbouw van de vindplaats en de fasering van de ophogingen ter plaatse dient minimaal één profiel te worden aangelegd tot de maximale diepte van de civieltechnische ontgraving en gedocumenteerd; ▪ indien bij diepere sporen als beer- en waterputten of een sloot niet de totale diepte binnen de civieltechnische werkdiepte kan worden bereikt, wordt de diepte door middel van (een) boringen vastgesteld; ▪ van muurwerk en houtconstructies worden, indien relevant (dit ter uiteindelijke beoordeling van het bevoegd gezag), aanzichten getekend; ▪ in geval van een beerput dient gelet te worden op (bouw)sporen van fasering en de locatie van de stortkoker(s); ▪ om inzicht te krijgen in de gebruiksperiode(n) van de beerput evenals post-depositionele processen wordt een coupe aangelegd over de grootste breedte van de put. Indien in het vlak de locatie van de stortkoker kan worden vastgesteld dient de coupe deze te doorsnijden; ▪ beerlagen en afvaldeposities worden integraal per stratigrafische eenheid geborgen in 'big bags'. Deze worden gezeefd nadat monsters zijn genomen ten behoeve van eventueel botanisch en zoölogisch onderzoek. Deze monsters worden zo mogelijk per laag genomen; ▪ het ontbreken van vondstmateriaal in beerlagen is geen criterium om dergelijke lagen niet te bemonsteren, zulks ter beoordeling van het bevoegd gezag; ▪ bij gebleken complexe stratigrafie kan besloten worden, zulks ter boordeling van het bevoegd gezag, om in kwadranten op te graven; ▪ vlakken en profielen worden gefotografeerd en getekend op schaal 1:20 conform KNA 4.1 (OS03 t/m OS09), passend binnen de specificatie MenA C14.

	▪ De uitvoering en de voortgang van het veldwerk worden fotografisch gedocumenteerd.
Structuren en grondsporen	Alle aanwezige grondsporen worden beschreven, gefotografeerd en gedocumenteerd op vlak- en profieltekeningen (zie methoden en technieken). De werkzaamheden en de voortgang van het onderzoek worden vastgelegd in dag- en weekrapporten conform C18 (KNA OS09).
Aardwetenschappelijk onderzoek	Verwacht wordt dat alle aanwezige bodemlagen van antropogene aard zullen zijn. De profielen worden getekend en geïnterpreteerd door een archeoloog.
Anorganische artefacten	Ten behoeve van een datering van de vindplaats worden vondsten per stratigrafische eenheid verzameld en gedocumenteerd. Vondstadministratie vindt plaats conform C13 (KNA OS04) en passend binnen het format van de afdeling Archeologie MenA conform B07 (KNA PS06) en C20 (KNA OS11/OS11wb). Vondstconcentraties in ophogingslagen of afvalkuilen worden geheel geborgen (in big bags) en later uitgezeefd. Zoveel mogelijk wordt ernaar gestreefd dit stratigrafisch te doen (indien de omstandigheden dit toelaten). Bij significante afwijkingen van de in bijlage 2 van het PvE vermelde aard en hoeveelheid van verwachte vondsten is overleg nodig tussen het bevoegd gezag, archeologische uitvoerder en opdrachtgever t.a.v. selectie-deselectie van het onvoorziene materiaal en de omgang met daarmee gemoeide eventuele extra kosten.
Organische artefacten	Idem voorgaande.
Archeozoölogische, archeobotanische en fysisch antropologische resten	Idem voorgaand. Conform B07 (KNA PS06) en C20 (KNA OS11/OS11wb). In de context van een beerput dient een 5 liter monster genomen te worden.
Paleo-ecologische resten	Indien relevant voor het onderzoek naar de ontwikkeling van het natuurlijke landschap worden, waar mogelijk, ecologische monsters van de natuurlijke bodem met gebruik van pollenbakken genomen. De herkomstlocatie van de monstername wordt aangegeven op tekeningen en ingemeten in RD coördinaten.
Omgang kwetsbare vondsten en monsters	Conform C20 (KNA OS11 / OS11wb) en de KNA-Leidraad 'Eerste hulp bij kwetsbaar vondstmateriaal'.
Dateringstechnieken	Van houten constructies worden per fase tenminste drie monsters genomen indien dit relevant is voor dendrochronologische datering, herkomst- en soortbepaling, zulks ter beoordeling van het bevoegd gezag.
Beperkingen	De mogelijkheden tot het beantwoorden van de onderzoeksvragen kunnen worden beperkt door (recente)

	verstoring van het bodemarchief of de aanwezigheid van (lokale) bodemverontreiniging. De mogelijkheden voor het in kaart brengen van sporen op grotere diepte worden sterk bepaald door de toevoer van grondwater. Er dient rekening gehouden te worden met de inzet van pompen.

3.3 Methoden en technieken uitwerking

Structuren, grondsporen, vondstspreidingen	Samenhangende grondsporen worden beschreven, gedateerd en gedocumenteerd in een database, met nadruk op het beantwoorden van de onderzoeksvragen (zie vraagstelling). Hierbij gelden de eisen van KNA 4.1 en de aanvullende eisen van MenA (C14 / aanvulling op OS5).
Analyse aardwetenschappelijke gegevens	Aangezien de bodemopbouw waarschijnlijk uit antropogene lagen bestaat, worden de profielen getekend en geïnterpreteerd met de gebruikelijke archeologische methoden, passend binnen het format van de afdeling Archeologie MenA (C14 / aanvulling op OS5).
Anorganische artefacten	Alle vondsten worden gedateerd, geclassificeerd en ingevoerd in een digitale vondstcatalogus (database) conform MenA vondstenregistratie digitaal. Determinatie van het (laat- en postmiddeleeuws) aardewerk en glas dient te geschieden volgens MenA vondstenregistratie digitaal, met een verwijzing naar het Deventer systeem. Ten behoeve hiervan worden archeologisch complete objecten gefotografeerd. Beoordeling van de geschiktheid van houtvondsten voor dendrochronologie berust bij het bevoegd gezag. Criteria die bij deze selectie worden gehanteerd zijn de hierboven geformuleerde onderzoeksvragen (C22 / KNA OS13).
Organische artefacten	Uitwerking wordt vastgesteld in evaluatierapport.
Archeozoölogische en archeobotanische resten	Uitwerking wordt vastgesteld in evaluatierapport.
Beeldrapportage (objecttekeningen, foto's, kaarten e.d.)	De eindrapportage bevat minimaal de volgende tekeningen / foto's: ▪ overzichtstekening van de onderzoekslocatie binnen de Basisregistratie Grootschalige Topografie (BGT), met de gebieds-begrenzingen en de landelijke coördinaten; ▪ overzichtstekening met alle sporen; ▪ vlaktekeningen van de werkput; ▪ tekeningen van geselecteerde profielen; ▪ foto's van geselecteerde vondsten.

3.4 (De)selectie en conservering PS02

Selectie materiaal voor uitwerking	In het veld worden alle vondsten en monsters die relevant zijn voor de vraagstelling geselecteerd voor nadere determinatie en analyse. Tijdens de evaluatiefase neemt het bevoegd gezag op basis van het selectierapport een besluit ten aanzien van het te volgen uitwerkingstraject
Selectie materiaal voor deponering en verwijdering	Tijdens de evaluatiefase wordt in het selectierapport een voorstel gedaan voor te deponeren en te verwijderen vondsten en monsters. Het selectierapport wordt voorgelegd aan de depothouder (gemeente Amsterdam). Pas na goedkeuring van het selectierapport door de depothouder/eigenaar kunnen deze vondsten en monsters op controleerbare wijze worden verwijderd.
Selectie materiaal voor conservering	Alle kwetsbare vondsten en monsters moeten geconserveerd worden aangeleverd aan het archeologisch depot Amsterdam, tenzij schriftelijk en op grond van een selectierapport voor conservering anders is aangegeven door de depothouder. In het selectierapport dient per categorie kwetsbaar materiaal aangegeven te worden welke werkwijze en selectie gevolgd zal worden (conform OS11/IS11wb). Per vondstnummer dient te worden vastgelegd op welke wijze en met welke middelen het materiaal is geconserveerd. Zie ook specificatie PS06. Selectie vindt plaats tijdens voortgangsoverleg in de uitwerkingsfase. De procedures van selectie en conservering verlopen volgens de KNA 4.1. In een conserveringsrapport dient te worden vastgelegd welke vondsten en monsters op welke wijze en met welke middelen zijn geconserveerd. Zie ook specificatie C25 (KNA OS16).

3.5 Deponering PS03

Deponering	Zodra gereed, doch uiterlijk binnen twee jaar na beëindiging van de veldwerkzaamheden, wordt het standaardrapport ter goedkeuring voorgelegd aan het bevoegd gezag. Indien niet akkoord dient het rapport door de archeologische uitvoerder aangepast te worden, zodanig dat het bevoegd gezag wel akkoord gaat. Naast het eindrapport wordt de complete opgravingsdocumentatie overgedragen aan de depothouder (gemeente Amsterdam). Veldtekeningen worden analoog en in digitaal formaat (shapefile) aangeleverd aan het depot. De veld- en vondstfoto's worden digitaal aangeleverd, geadministreerd conform MenA veldformulier fotoregistratie. De gemeente Amsterdam behoudt zich het recht voor om de tekeningen en foto's te publiceren voor wetenschappelijke doeleinden en publieksbereik. De vondsten worden na onderzoek gedeponeerd in het gemeentelijke depot voor bodemvondsten van MenA, conform KNA 4.1 en in overeenstemming met MenA specificatie D03 (KNA DS03). Bij de overdracht van vondsten en

	documentatie wordt door MenA een bewijs van ontvangst verstrekt aan de archeologische uitvoerder.
Te leveren product	Het te leveren eindproduct bestaat uit een rapport volgens MenA-specificatie Co2 (KNA VS05), evenals de complete veldwerkdocumentatie (zie deponering). Bij het eindproduct hoort een bewijs (af te geven door de ontvangende instantie) van overdracht van vondsten en documentatie.

3.6 Randvoorwaarden en toezicht PS03

Personele randvoorwaarden	Het veldonderzoek wordt verricht door een archeologische instelling of bedrijf dat in bezit is van een geldig certificaat BRL SIKB 4000 met protocol Opgraven. Het veldwerk staat onder leiding van een senior KNA-archeoloog, fulltime aanwezig, met aantoonbare ervaring in stadskernarcheologie (CV en publicaties). De bij de uitwerking van het onderzoek betrokken personen dienen te beschikken over periode/gebieds- en materiaalspecifieke kennis. De uitwerking van anorganische vondsten wordt gedaan door een senior KNA-specialist materialen. De eventuele inzet van specialisten (zie bijlage 3) in het veld en bij de uitwerking van het onderzoek wordt afgestemd met het bevoegd gezag.
Overlegmomenten	Tijdens het veldwerk vindt overleg plaats tussen de archeologische uitvoerder en het bevoegd gezag over de algehele voortgang van het onderzoek. Overleg met het bevoegd gezag vindt in ieder geval plaats: ▪ na aanleg van het eerste vlak; ▪ indien de omstandigheden daartoe aanleiding geven tijdens het veldwerk; ▪ bij het aantreffen van bijzondere of onverwachte vondsten of sporen tijdens het veldwerk; ▪ na het veldwerk over het vervolgtraject van uitwerking en rapportage. ▪ Indien de werkzaamheden betrekking hebben op een Rijksmonument vindt ten aanzien van bouwsporen met een mogelijke relatie tot de monumentale aspecten van het pand, afstemming plaats met de betrokken monumentenadviseur van MenA
Kwaliteitsbewaking, toezicht, overleg en evaluatie	Het veldonderzoek en de gegevensuitwerking vinden plaats in nauw overleg met een vertegenwoordiger van het bevoegd gezag (gemandateerd aan het afdelingshoofd van Monumenten en Archeologie, Gemeente Amsterdam). Aanwijzingen van het bevoegd gezag ten aanzien van de inhoudelijke kwaliteit van onderzoek worden door de archeologisch uitvoerder opgevolgd.
Overige randvoorwaarden en aanvullende eisen	De opdrachtgever dient de archeologische uitvoerder minimaal vier weken voor aanvang van de werkzaamheden op de hoogte te brengen van de geplande startdatum. Voorafgaand aan het

	archeologisch veldwerk dient de opdrachtgever te voorzien in de voor het terrein geldende milieutechnische vergunningen. De opdrachtgever draagt zorg voor de KLIC-melding en stelt de resultaten ter beschikking van de archeologische uitvoerder. Indien er binnen het plangebied nog andere kabels en leidingen aanwezig zijn die niet op de KLIC staan weergegeven dan is de opdrachtgever er voor verantwoordelijk dat deze voorafgaand aan het archeologisch veldwerk worden ontkoppeld. De archeologische uitvoerder dient zich op de hoogte te stellen van eventuele aanvullende milieu eisen m.b.t. de uitvoering (b.v. saneringskeuring).

3.7 Wijzigingen ten opzichte van het vastgestelde PvE PS04

Wijzigingen tijdens het veldwerk	Op basis van dagelijks overleg tussen veldarcheoloog en het bevoegd gezag en in afstemming met de opdrachtgever. Onderstaande belangrijke wijzigingen worden te allen tijde aantoonbaar voorgelegd aan de opdrachtgever en het bevoegd gezag: ▪ afwijking van de archeologische verwachting; ▪ wijzigingen van de gehanteerde onderzoeksmethode; ▪ wijzigingen fysieke of technische omstandigheden; ▪ vastleggen overleg- en evaluatiemomenten; ▪ onvoorziene omstandigheden (bijvoorbeeld m.b.t. omvang vindplaats, complextype, aantallen vlakken et cetera); ▪ significante afwijkingen van verwachte vondsten en monsters (hoeveelheid, soorten materialen, soorten voorwerpen, type conservering.
Procedure van wijziging na de evaluatiefase van het veldwerk	Noodzakelijke wijzigingen in overleg en met goedkeuren van het bevoegd gezag.
Procedure van wijziging tijdens uitwerking en conservering	Noodzakelijke wijzigingen in overleg en met goedkeuren van de het bevoegd gezag.

4 Bronnen

Motivatie gebruikte bronnen	Voor het aanvullende bureauonderzoek zijn verschillende cartografische, historische en archeologische bronnen gebruikt. De onderstaande bronnen worden, voor zover deze voor het onderzoeksgebied beschikbaar zijn, standaard geraadpleegd. Waar de gegevens relevant blijken bij het opstellen van de gespecificeerde verwachting worden deze opgenomen en behandeld in de lopende tekst. – bodemkaart van Nederland, schaal minimaal 1:50.000; – Oude (vanaf 1811) en moderne kadasterkaarten; – ESRI topografische kaart van Nederland; – oude kaarten en bouwtekeningen uit (de beeldbank van) het Stadsarchief Amsterdam (SAA) SAA: Stadsarchief Amsterdam: https://www.amsterdam.nl/stadsarchief/ – gegevens van milieukundig bodemonderzoek; – archeologische en overige cultuurhistorische rapporten van onderzoek uitgevoerd binnen het onderzoeksgebied; – beschikbare lucht- en satellietfoto's; – Actueel Hoogtebestand Nederland (AHN2), 50 cm maaiveld gridproduct, shaded relief. Geodan/ Esri Nederland of Actueel Dieptebestand Nederland (ADN) (waterbodems); – ARCHIS: Archeologisch Informatiesysteem: http://www.archis.nl/archisii/html/index.html – CHW: Cultuurhistorische Waardenkaart provincie Noord-Holland: http://chw.noord-holland.nl/ – HisGIS: Historisch Geografisch Informatiesysteem: http://www.hisgis.nl/
Literatuur	Bont, de, 2014: *Amsterdamse Boeren. Een historische geografie van het gebied tussen de duinen en het Gooi in de middeleeuwen,* Hilversum. Baar, P. de, 1992: 'Sloten, een wandelend dorp; opgravingen tonen groeiende band met Amsterdam', *Ons Amsterdam 44*, (1992), 22-25. Baart, J.M., 'Amsterdam: Sloten', in: Woltering, P.J. (red.): *Holland, Archeologisch Kroniek van Holland over 1984*, Amsterdam 1985, 301-303. Baart, J.M., 'Amsterdam: Sloten', in: Woltering, P.J. (red.): *Holland, Archeologisch Kroniek van Holland over 1986*, Amsterdam 1987, 301-303. Baart, J.M., 'Amsterdam: Sloten', in: Woltering, P.J. (red.): *Holland, Archeologisch Kroniek van Holland over 1988*, Amsterdam 1989, 301. Baart, J.M., 'Amsterdam: Sloten', in: P.J. Woltering en W.A.M. Hessing (red), *Archeologische Kroniek van Holland 1991*, Amersfoort 1992, 330-331. Borger, G.J. ,'Ontgonnen, bedijkt, bebouwd. De agrarische voorgeschiedenis van het stedelijke gebied,' in: W.F. Heinemeijer, & M. F. Wagenaar, *Amsterdam in kaarten. Verandering van de stad in vier eeuwen cartografie*, Ede/Antwerpen 1987, 16-17. Cock, J. K. de, 1965: *Bijdrage tot de historische geografie van Kennemerland in de middeleeuwen op fysisch-geografische grondslag*, Groningen.

	Rijksdienst voor het Cultureel Erfgoed, *Nationale Onderzoeksagenda Archeologie NOaA 2.0*, 2016 . Sterre, F.J.E. van der, *Verkennend bodem- en waterbodemonderzoek Sloterweg* 5.1.2.e *in Amsterdam* (RPS-rapportage NL202018651-R21-696), Leerdam 2021.

Bijlage 1

Het plangebied cq. onderzoeksgebied (rood omlijnd) op de topografische kaart van ESRI (Topo RD)



Bijlage 2

Bekende archeologische waarden en relevante vindplaatsen in de omgeving

Type	Literatuur	Topocode MenA	Archis OM-nummer	AMK-nummer
Opgraving	Baart 1985, 301-303.	SLO1	2000426100	
Opgraving	Baart 1987, 301-303.	SLO2	2016173100	
Opgraving	Baart 1989, 301.	SLO3	2016513100	
Opgraving	Baart 1992, 330-331	SLO4	2017697100	
Opgraving		SLO12	4926942100	

Archeologische vindplaatsen in de omgeving van het (rood omlijnde) plangebied

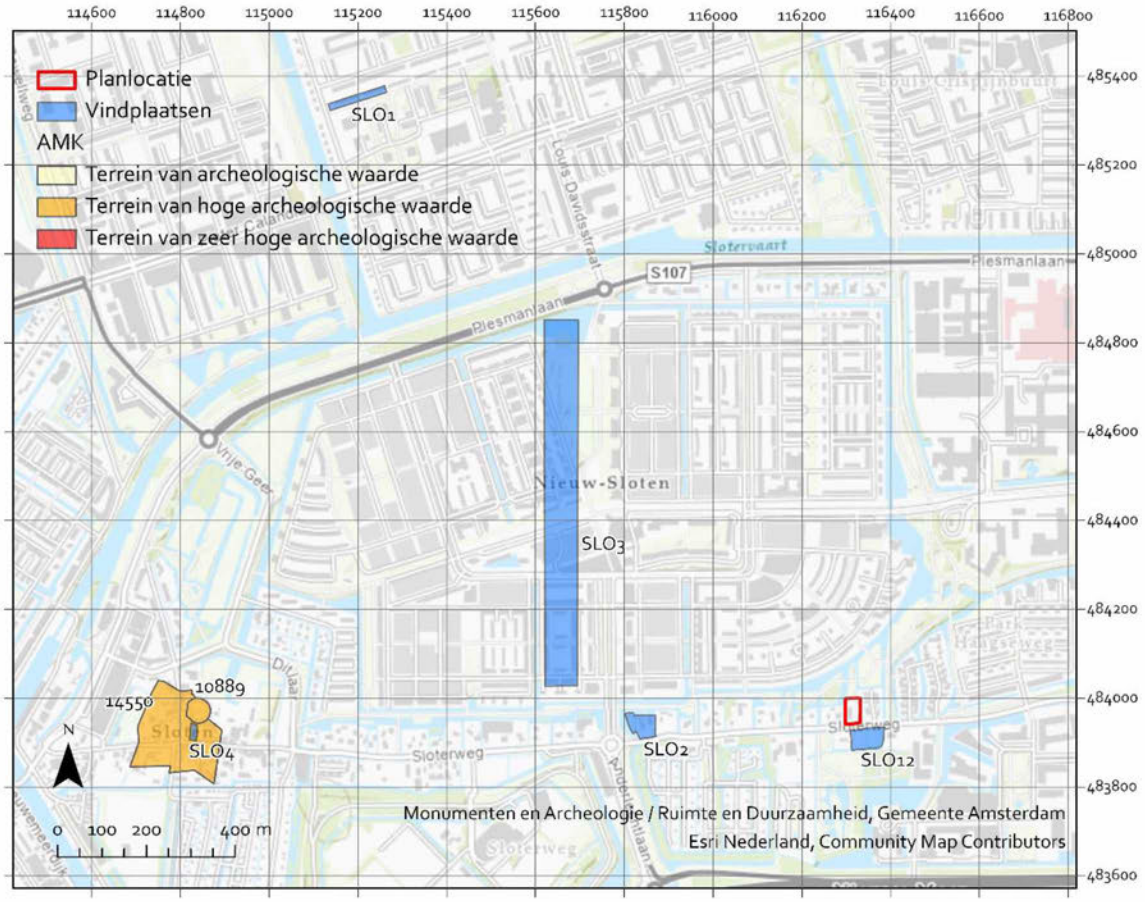

Bijlage 3

Lijst met te verwachten aantallen (indicatief, zie Methode en Technieken/Artefacten)

Onderzoek	*Verwachting*
Omvang	**Verwachte aantal m²**
Vondstcategorie	**Verwachte aantallen (N)**
Keramiek	0-250
Metaal	0-25
Glas	0-25
Textiel	0-25
Leer	0-25
Hout	0-25
Been	0-25
Menselijk botmateriaal	0-5
Dierlijk botmateriaal	0-25
Bouwmateriaal	0-10
Schelpen	0-25
Natuursteen	0-10
Kunststof	0-10
Monstername	**Verwachte aantallen (N)**
Algemeen biologisch monster (ABM)	0-1
Algemeen zeefmonster (AZM)	0-1
Pollen, diatomeeën en andere microfossielen	0
Monsters voor anorganisch chemisch onderzoek	0
Monsters voor micromorfologisch onderzoek	0
Monsters voor luminescentiedatering (OSL)	0
Monsters voor koolstofdatering (^{14}C)	0
Vismonsters	0
DNA	0
Dendrochronologisch monster	0-9

Bijlage 4

Overzicht te raadplegen specialismen (zie Randvoorwaarden en Aanvullende eisen: Personele randvoorwaarden)

Vondstcategorie	In PvE voorschrijven "Raadplegen bij PvA"	In PvE voorschrijven "Raadplegen bij veldwerk"*	In PvE voorschrijven "Raadplegen bij uitwerking"
Aardewerk	Nee	Ja	ja
Bouwmateriaal	Nee	Nee	Ja
Metaal (ferro)	Nee	Nee	Nee
Metaal (non-ferro)	Nee	Nee	Nee
Slakmateriaal	Nee	Nee	Nee
Vuursteen	Nee	Nee	Nee
Overig natuursteen	Nee	Nee	Nee
Glas	Nee	Ja	Ja
Menselijk botmateriaal onverbrand	Nee	Nee	Nee
Menselijk botmateriaal verbrand	Nee	Nee	Nee
Dierlijk botmateriaal onverbrand	Nee	Nee	Nee
Dierlijk botmateriaal verbrand	Nee	Nee	Nee
Visresten	Nee	Nee	Nee
Schelpen	Nee	Nee	Nee
Hout	Nee	Nee	Nee
Scheepshout	Nee	Nee	Nee
Houtskool(monsters)	Nee	Nee	Nee
Textiel	Nee	Nee	Nee
Leer	Nee	Nee	Nee
Submoderne materialen	Nee	Nee	Nee
Monstername			
Algemeen biologisch monster (ABM)	Nee	Nee	Nee
Algemeen zeefmonster (AZM)	Nee	Nee	Nee
Pollen, diatomeeën en andere microfossielen	Nee	Nee	Nee
Monsters voor anorganisch chemisch onderzoek	Nee	Nee	Nee
Monsters voor micromorfologisch onderzoek	Nee	Nee	Nee
Monsters voor luminescentiedatering (OSL)	Nee	Nee	Nee
Monsters voor koolstofdatering (^{14}C)	Nee	Nee	Nee
DNA	Nee	Nee	Nee
Dendrochronologisch monster	Nee	Nee	Nee

Bijlage 5

Relevante plattegronden, doorsneden en indrukken huidige en toekomstige situatie



Het perceel met gebouw (rood) in de huidige situatie (Bron: Data en Informatie, Gemeente Amsterdam)

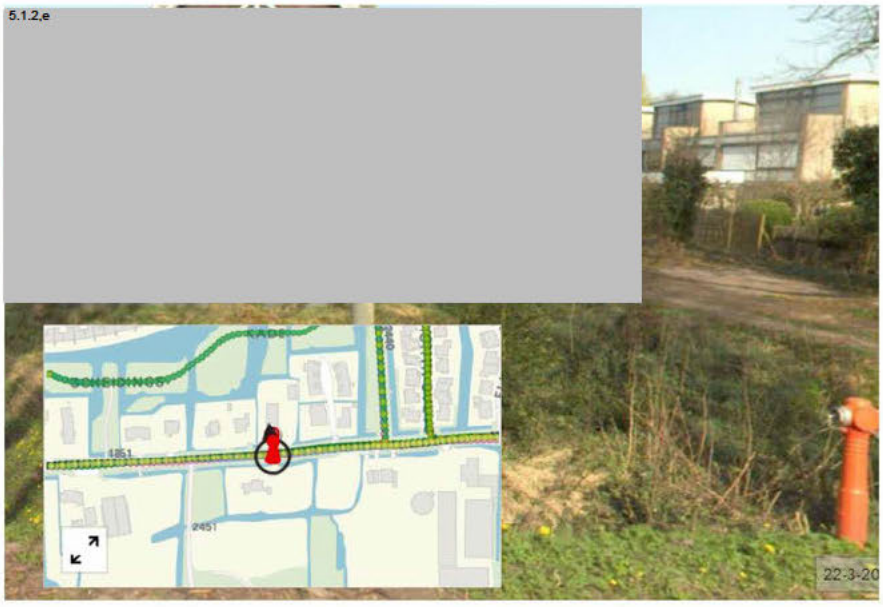

Panoramabeeld van de huidige situatie (Bron: Data en Informatie, Gemeente Amsterdam)

Verontreinigde grond (RPS-rapportage)

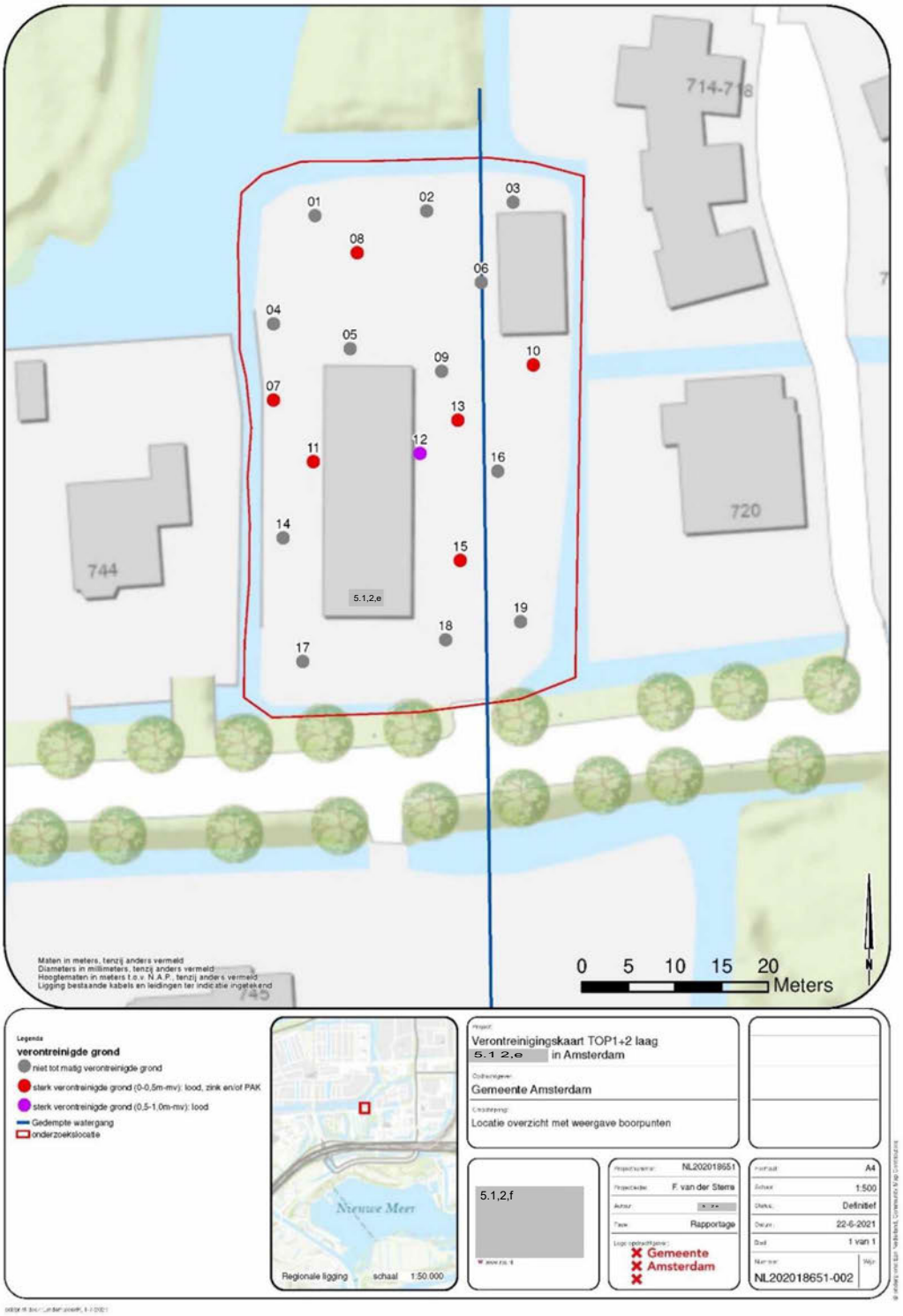

5.1,2,e saneringsbestek (5.1,2,f)



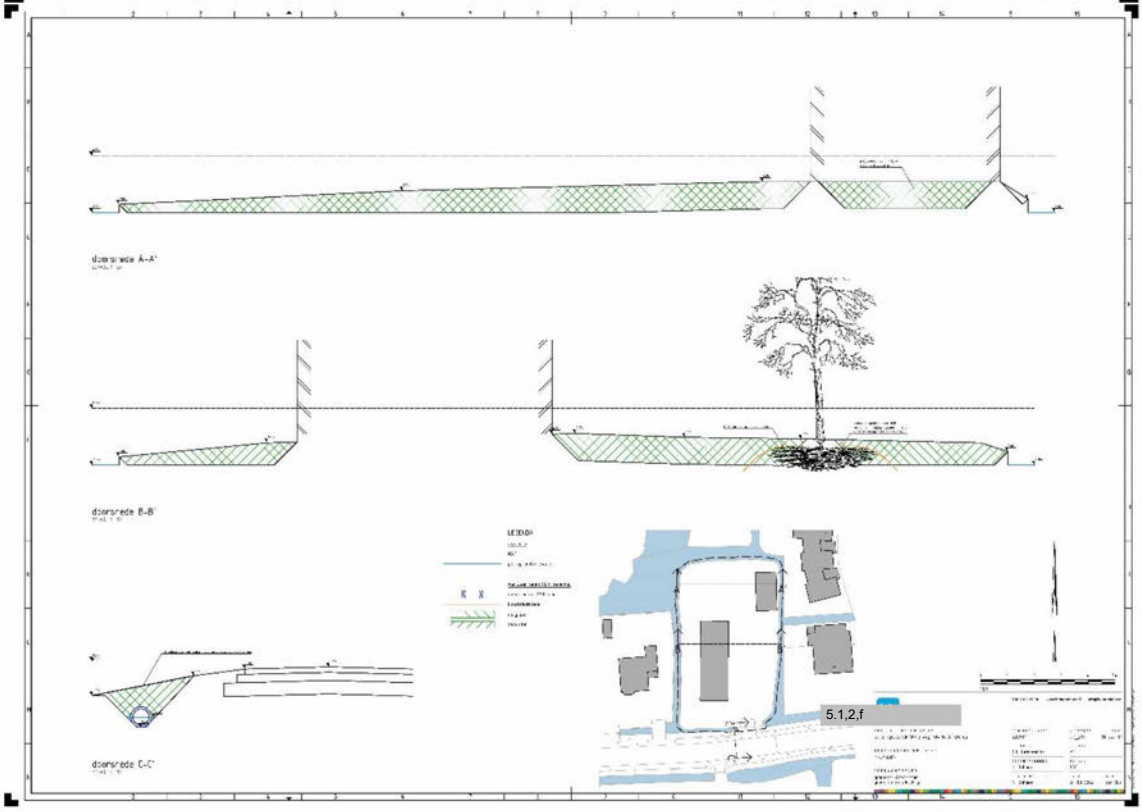

Bijlage 6

Het plangebied (rood omlijnd) op de gegeorefereerde kaart van de 'Binnen Polder van Slooten en het Middelvelt' uit 1675, opgemeten door Cornelis Koel en uitgegeven door wed. N. Visscher (Stadsarchief Amsterdam, afbeeldingsbestand KOKA00330000001; bewerking MenA)



Het plangebied (rood omlijnd) op het gegeorefereerde kadastrale minuutplan van 1832

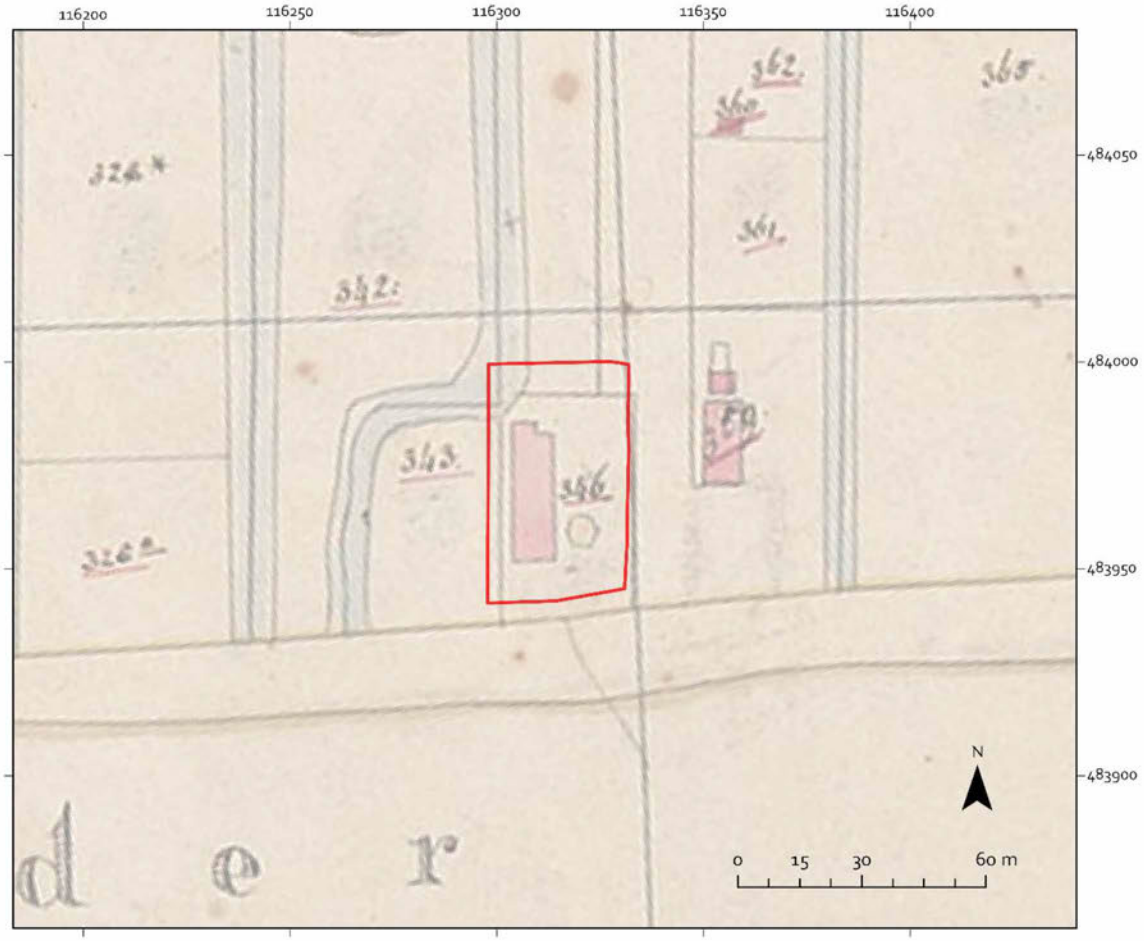

5.1,2,e **gefotografeerd door C.F. Jansen, 7 april 1954 (Stadsarchief Amsterdam, Collectie Leenheer, Martelhoff, Jansen, afb. bestand 010118000559)**



Van: 5.1.2,e <5.1.2,e @xs4all.nl>
Verzonden: dinsdag 7 juni 2022 17:22
Aan: 5.1.2,e
Onderwerp: RE: orde 2
Bijlagen: bijlage 1_ antwoordbrief 5.1.2,e [33490].pdf

Opvolgingsvlag: Opvolgen
Vlagstatus: Voltooid

Beste 5.1.2,e

Dank voor uitleg. Het bezwaar komt uw kant op via onze 5.1.2,e 5.1.2,e 5.1.2,e

Bijgevoegd nog een brief van scheidend bestuurder 5.1.2,e Dat moet toch behoud wel een beetje zekerder maken 😉

Beste groet

5.1.2,e

Lees: https://berghauserpont.nl/winkel/boeken/de-wereld-van-de-stad/
Luister: De Wereld van de Stad • A podcast on Anchor

Verzonden vanuit Mail voor Windows 10

Van: 5.1.2,e
Verzonden: dinsdag 7 juni 2022 17:05
Aan: 5.1.2,e
CC: 5.1.2,e
Onderwerp: RE: orde 2

Geachte 5.1.2,e

Bedankt voor uw bericht. Wanneer de woning ligt in het beschermd stads-, dorpsgezicht dan mag het pand niet zomaar gesloopt worden. Volgens mij is daar geen sprake van. Echter geldt voor het verbouwen, uitbreiden van het pand wel een restauratieve aanpak. Wat vreemd genoeg niet wegneemt dat het pand wel volledig gesloopt mag worden wanneer er een sloopmelding wordt gedaan.

Vanochtend heb ik naar aanleiding van uw telefoontje contact gehad met mijn college 5.1.2,e Zij gaf inderdaad aan dat het om een tijdelijke verbreding van de dam met de daarbij behorende duiker gaat. Wanneer u bezwaar maakt tegen de verleende vergunning dan zullen wij de vergunning herzien en wijzigen

naar een tijdelijke dam tot december 2022. Zou u uw bezwaarschrift dan u richt aan het Juridischbureau ook aan mij willen mailen. Zodoende kan ik dit herstellen in een nieuw besluit.

Met vriendelijke groet,

5.1,2,e
Senior adviseur Omgevingsvergunningen
Gemeente Amsterdam, Stadsdeel Nieuw-West

T 5.1,2,e / 5.1,2,e
5.1,2,e @amsterdam.nl
Aanwezig: di, wo, do, vr
Plein '40-'45 nr 1, 1064 SW Amsterdam nieuwwest.amsterdam.nl

Van: 5.1,2,e <5.1,2,e @xs4all.nl>
Verzonden: dinsdag 7 juni 2022 16:43
Aan: 5.1,2,e <5.1,2,e @amsterdam.nl>
Onderwerp: orde 2

Beste 5.1,2,e

Toch nog even opgezocht n.a.v. onze discussie vanochtend. Maar in de waarderingskaart beschermd stadsgezicht van de stad lees ik:

- *Orde 2*

Dit zijn bouwwerken van vóór 1940, die vanwege hun hoge architectonische kwaliteit, hun plaats in de stedenbouwkundige structuur en/of als toonaangevend element in de gevelwand een belangrijke bijdrage leveren aan het stadsbeeld. Uitgangspunt bij orde 2 panden is behoud/restauratie.

Bij verbouwing dient te worden uitgegaan van een restauratieve aanpak van de straatgevels en de kap. Oorspronkelijke gevelelementen dienen te worden gehandhaafd en indien nodig hersteld. Hierbij is gebruik van niet-authentieke materialen toegestaan, mits deze visueel volledig overeenkomen met de oorspronkelijke vorm, kleur en detaillering. In afwijking hiervan mag de eerste bouwlaag van straten die als winkellint (plus) zijn omschreven, afwijkend worden vormgegeven, mits de oorspronkelijke, waardevolle karakteristiek van de winkelpui niet wordt verstoord. Wanneer de bouwkundige staat zo slecht is dat de kap en de straatgevels in de oorspronkelijke staat niet meer te handhaven zijn, dan is het mogelijk om onder nadere voorwaarden tot herbouw over te gaan. De straatgevels en de dakvorm moeten dan naar het origineel worden teruggebouwd, waarbij oorspronkelijke gevelelementen zoveel mogelijk dienen te worden gehandhaafd en/of hersteld. Van orde 2 zijn tevens panden

van na 1940, maar voor 1970 van zeer bijzondere cultuurhistorische, architectuurhistorische of in zeldzame gevallen stedenbouwkundige betekenis.

Dat leest toch niet alsof slopen zomaar mogelijk is… of zie ik het verkeerd?

Beste groet

5.1.2,e

Lees: https://berghauserpont.nl/winkel/boeken/de-wereld-van-de-stad/
Luister: De Wereld van de Stad • A podcast on Anchor

Verzonden vanuit Mail voor Windows 10

De gemeente Amsterdam streeft naar optimale dienstverlening en zorgvuldige afhandeling van e-mailverkeer. Als deze e-mail niet voor u is bestemd, laat dit dan weten aan de afzender en verwijder de e-mail. Voor meer informatie: www.amsterdam.nl/proclaimer.

Bezoekadres
Plein '40 -'45 nr. 1
1064 SW Amsterdam

Postbus 2003
1000 CA Amsterdam
Telefoon 14020
amsterdam.nl

Retouradres Postbus 2003, 1000 CA Amsterdam

5.1,2,f
De 5.1,2,e
5.1,2,e
5.1,2,e Amsterdam

Datum 23 november 2021
Ons kenmerk
Behandeld door 5.1,2,e 5.1,2,e 29, 5.1,2,e @amsterdam.nl
Onderwerp Orde 2 status van de boerderij aan de 5.1,2,e

Geachte 5.1,2,e

Naar aanleiding van uw e-mail van 10 november 2021 met betrekking tot de orde 2 status van de boerderij aan de 5.1,2,e deel ik u het volgende mede.

De directie Vastgoed, die de verkoop begeleidt, is op de hoogte van de beoogde orde 2 status van de boerderij. De verkopende makelaar zal eveneens op de hoogte worden gesteld. Er is nog geen verkoopbrochure, omdat gebleken is dat de bodem eerst gesaneerd moet worden. De afdeling Monumenten en Archeologie heeft de cultuurhistorische waarde benadrukt als orde 2 pand en in de brochure komt te staan dat het pand gekwalificeerd is als behoudenswaardig.

De vaststelling van de ordewaarderingen van het ruimtelijk systeem 'Kernen en linten' wordt in 2022 in het kader van de actualisering van de welstandsnota 'De Schoonheid van Amsterdam' in gang gezet. Het proces om de bescherming van orde 2 panden in het bestemmingsplan te verankeren is in overleg met de afdeling Ruimte en Duurzaamheid gestart. De planning is om begin 2022 een adviesronde te doen langs de stadsdelen, waarna het voorontwerp in het voorjaar wordt vrijgegeven voor inspraak. Vaststelling volgt in 2022-2023.

Ik vertrouw erop u voldoende geïnformeerd te hebben.

Met vriendelijke groet,

5.1,2,e
Portefeuillehouder Monumenten

Van: 5.1,2,e <5.1,2,e @5.1,2,f >
Verzonden: dinsdag 7 juni 2022 17:27
Aan: 5.1,2,e
CC: 5.1,2,e
Onderwerp: 5.1,2,e duiker/brug [D2018003_I33463815]
Bijlagen: bezwaar duiker.docx

Opvolgingsvlag: Opvolgen
Vlagstatus: Voltooid

Geachte 5.1,2,e

Hierbij een kopie van ons bezwaarschrift.

Met vriendelijke groet,

5.1,2,e 5.1,2,e 5.1,2,e

afwezig op donderdag

5.1,2,e
5.1,2,e Amsterdam
T. 5.1,2,e
F. 5.1,2,e

De informatie in dit bericht, inclusief eventuele bijlagen is vertrouwelijk en mag uitsluitend gelezen, gekopieerd en gebruikt worden door de geadresseerde. Indien u dit email bericht abusievelijk hebt ontvangen, verzoek ik u dit per email te retourneren en het originele bericht van uw server te verwijderen.

Van: 5.1.2,e
Verzonden: dinsdag 7 juni 2022 17:36
Aan: '5.1.2,e'
CC: 5.1.2,e ; 5.1.2,e ; 5.1.2,e
Onderwerp: RE: 5.1.2,e duiker/brug [D2018003_I33463815]

Geachte 5.1.2,e

Vanochtend heb ik contact gehad met de 5.1.2,e Met hem heb ik de optie besproken om een tijdelijke vergunning te verlenen voor de dam met duiker tot uiterlijk december 2022, waarna de toestand in de oorspronkelijke staat wordt hersteld. De dam moet mogelijk tijdelijk worden verbreed in verband met de bodemsanering. Is deze optie denkbaar voor u? Wanneer dit het geval is zullen wij de vergunning in overleg met het Juridisch bureau herzien, waarna u uw bezwaar kunt intrekken.

Met vriendelijke groet,

5.1.2,e
Senior adviseur Omgevingsvergunningen
Gemeente Amsterdam, Stadsdeel Nieuw-West

T 5.1.2,e / 5.1.2,e
5.1.2,e @amsterdam.nl
Aanwezig: di, wo, do, vr
Plein '40-'45 nr 1, 1064 SW Amsterdam nieuwwest.amsterdam.nl

Van: 5.1.2,e <5.1.2,e @5.1.2,f >
Verzonden: dinsdag 7 juni 2022 17:27
Aan: 5.1.2,e <5.1.2,e @amsterdam.nl>
CC: 5.1.2,e <5.1.2,e @xs4all.nl>
Onderwerp: 5.1.2,e duiker/brug [D2018003_I33463815]

Reeds beoordeeld in dit document

Van: 5.1.2,e
Verzonden: dinsdag 7 juni 2022 17:40
Aan: 5.1.2,e
Onderwerp: FW: 5.1.2,e duiker/brug [D2018003_I33463815]
Bijlagen: bezwaar duiker.docx

Ha 5.1.2,e Zou jij mij als reactie op het bezwaarschrift een mailtje willen sturen waarin je aangeeft dat een tijdelijke omgevingsvergunning voor het aanleggen van een duiker tot december 2022 volstaat? Dank voor de moeite. In de hoop natuurlijk dat de 5.1.2,e het eens is met de geboden optie.

Met vriendelijke groet,

5.1.2,e
Senior adviseur Omgevingsvergunningen
Gemeente Amsterdam, Stadsdeel Nieuw-West

T 5.1.2,e / 5.1.2,e
5.1.2,e @amsterdam.nl
Aanwezig: di, wo, do, vr
Plein '40-'45 nr 1, 1064 SW Amsterdam nieuwwest.amsterdam.nl

Van: 5.1.2,e <5.1.2,e @5.1.2,f >
Verzonden: dinsdag 7 juni 2022 17:27
Aan: 5.1.2,e <5.1.2,e @amsterdam.nl>
CC: 5.1.2,e <5.1.2,e @xs4all.nl>
Onderwerp: 5.1.2,e duiker/brug [D2018003_I33463815]

Reeds beoordeeld in dit document

Van: 5.1.2,e <5.1.2,e @amsterdam.nl>
Verzonden: woensdag 8 juni 2022 10:15
Aan: 5.1.2,e <5.1.2,e @amsterdam.nl>
Onderwerp: RE: 5.1.2,e duiker/brug [D2018003_I33463815]

Hoi 5.1.2,e

In reactie op het bezwaar graag de omgevingsvergunning voor het uitbreiden van de dam met duiker veranderen van permanent naar tijdelijk tot december 2022. Alvast bedankt!

Hartelijke Groet,

5.1.2,e
5.1.2,e

Gemeente Amsterdam
Grond en Ontwikkeling
T 5.1.2,e
M 5.1.2,e
Weesperplein 8, 1018 XA Amsterdam

Gemeente Amsterdam

Bezoekadres :
Stadsdeel Nieuw-West
Osdorpplein 1000
1068 TG Amsterdam
Postbus 2003
1000 CA Amsterdam
Telefoon 14020
www.amsterdam.nl

Datum 8 juni 2022
Kenmerk Z2022-NW000840-1
Olo 6805487

Omgevingsvergunning

gemeente Amsterdam

het college van burgemeester en wethouders van de gemeente Amsterdam

Op 17 maart 2022 vroeg u een omgevingsvergunning voor het uitvoeren van een werk, zijnde een bodemsanering en het aanleggen van een duiker op de locatie 5.1,2,e (5.1,2,e) in Amsterdam. Naar aanleiding van die aanvraag delen wij u het volgende mede.

Op 7 juni 2022 is er bezwaar gemaakt tegen de op 1 juni 2022 verleende omgevingsvergunning. Naar aanleiding van het bezwaar hebben wij van de gemeente Amsterdam een wijziging ten opzichte van de oorspronkelijke aanvraag ontvangen. De wijziging ziet op het uitvoeren van werk, zijnde een bodemsanering en het tijdelijk verbreden van de dam met duiker op de locatie 5.1,2,e tot uiterlijk 31 december 2022.

Het college van burgemeester en wethouders besluit

- aan de gemeente Amsterdam een omgevingsvergunning te verlenen voor het uitvoeren van werk, zijnde een bodemsanering en het tijdelijk verbreden van de dam met duiker op de locatie 5.1,2,e tot uiterlijk 31 december 2022;
- deze omgevingsvergunning in plaats te stellen van de op 1 juni 2022 eerder onder kenmerk Z2022-NW000840 verleende omgevingsvergunning.

Activiteiten

De omgevingsvergunning verlenen we voor de volgende activiteiten:

- Uitvoeren van een werk dat geen bouwwerk is of het uitvoeren van werkzaamheden vanuit planologische regelingen (artikel 2.1, eerste lid, onder b, van de Wet algemene bepalingen omgevingsrecht, hierna Wabo);
- Het gebruiken van gronden of bouwwerken in strijd met een bestemmingsplan (artikel 2.1 eerste lid, onder c van de Wabo), in samenhang met artikel 2.12, eerste lid, onder a, onder 2 van de Wabo, om af te wijken van het geldende bestemmingsplan.

Instandhoudingstermijn

Na het verstrijken van de instandhoudingstermijn is de vergunninghouder verplicht de bestaande toestand te herstellen, zoals deze was voor het verlenen van deze omgevingsvergunning. Voor zover het de dam met duiker betreft.

Voorschriften

De volgende voorschriften horen bij deze omgevingsvergunning:

Voorschriften t.b.v. Archeologie

- De sanering vindt plaats onder archeologische begeleiding, conform het door de gemeente Amsterdam vastgestelde archeologisch Programma van Eisen (PvE).
- Opdrachtnemer brengt de archeologisch uitvoerder vooraf op de hoogte van het voorgenomen saneringsplan. In samenspraak wordt een plan van aanpak opgesteld met praktische werkafspraken zodat door beide partijen kan worden voldaan aan het archeologisch PvE.
- Voor de uitvoering van kortlopende observaties en documentaties stelt Opdrachtnemer in overleg bemand materieel ter beschikking aan de archeologisch uitvoerder.

Later in te dienen bescheiden

U moet de volgende gegevens en bescheiden minimaal 3 weken voor de start van de werkzaamheden indienen via het omgevingsloket. Starten met deze werkzaamheden mag pas nadat het stadsdeel de hiernavolgende gegevens heeft: goedgekeurd en de vergunninghouder of zijn gemachtigde ze heeft ontvangen:

- Een inventariserend veldonderzoek (IVO) naar mogelijk aanwezige archeologische waarden in de betrokken gronden en waarin de archeologische waarde van het terrein die blijkens de aanvraag zal worden verstoord naar oordeel van het bevoegd gezag in voldoende mate is vastgesteld;
- Een archeologisch Programma van Eisen met het de resultaten van het veldonderzoek als uitgangspunt. Met daarin opgenomen de planning voor de archeologische begeleiding.

Bijlagen

De volgende bijlagen horen bij deze omgevingsvergunning:
B001.OLO6805487 Aanvraagformulier.pdf
B002.OLO6805487 Situatietekening.pdf
B003.OLO6805487 Archeologische waardenstelling.pdf
B004.OLO6805487 Grond mechanisch bodemonderzoek.pdf
B005.OLO6805487 Kopie aanvraag watervergunning.pdf
B006.OLO6805487 Bezwaarschrift.pdf
B007.OLO6805487 Wijziging ten opzichte de oorspronkelijke aanvraag.pdf

Vragen of meer informatie

Misschien hebt u nog vragen over deze brief. Of wilt u meer informatie. Neem dan contact met 5.1,2,e 5.1,2,e op via 5.1,2,e 5.1,2,e @amsterdam.nl.

Met vriendelijke groet,
het college van burgemeester en wethouders van Amsterdam,
namens hen,

5.1,2,e
Senior Medewerker Vergunningen Bouw, stadsdeel Nieuw-West

Dit besluit heeft geen handtekening. De combinatie van het beveiligde proces en de e-mail die u ontving vervangt de handtekening.

Wat hierna volgt
Rechtsbescherming
Inwerkingtreding beschikking
Intrekking en overschrijving
Verloop van de procedure
Beoordeling van het project
Uitvoeringsvoorschriften

Rechtsbescherming

Bezwaar maken tegen dit besluit
Bent u het niet eens met dit besluit? Belanghebbenden kunnen binnen zes weken na de dag waarop het besluit verzonden is bezwaar maken.

U kunt met uw DigiD of E-herkenning digitaal bezwaar maken via: www.amsterdam.nl/bezwaar/jb

U kunt ook bezwaar maken per post:
Gemeente Amsterdam
t.a.v. Juridisch Bureau
Postbus 483
1000 AL Amsterdam

Vermeld in uw bezwaarschrift altijd:

- uw naam, adres en telefoonnummer
- de datum waarop u het bezwaarschrift schrijft en uw handtekening
- het besluit waartegen u bezwaar maakt, met datum en referentienummer van het besluit
- de reden(en) waarom u bezwaar maakt
- eventueel: uw telefoonnummer en e-mailadres

Een gemachtigde mag ook namens u het bezwaarschrift indienen. Stuur dan een machtiging mee.
Na ontvangst informeren wij u over de afhandeling van uw bezwaarschrift.

Meer informatie over het indienen van een bezwaarschrift tegen een besluit van de gemeente Amsterdam vindt u op:
www.amsterdam.nl/veelgevraagd
keuze 'Contact'
keuze 'Bezwaar maken tegen een gemeentelijk besluit' (onderaan pagina)

Voorlopige voorziening

Indienen van een bezwaarschrift heeft geen schorsende werking. Dat wil zeggen: het besluit blijft geldig totdat over uw bezwaar is beslist. U kunt dat voorkomen door een voorlopige voorziening bij de bestuursrechter te vragen. Daar moet u wel voor betalen. Ga voor de kosten daarvoor en de informatie over de voorwaarden naar:

- www.rechtspraak.nl
- tabblad 'de Rechtspraak'
- keuze 'Organisatie
- keuze 'Rechtsgebieden' (onder de kop 'U en de rechtspraak')
- 'Hoe werkt het bestuursrecht' (onder het kopje 'Bestuursrecht?')
- Voorlopige voorzieningen (onder het kopje 'Voorlopige voorzieningen')

U dient een verzoek om een voorlopige voorziening in bij:
Voorzieningenrechter van de Rechtbank Amsterdam
Afdeling Publiekrecht - team Bestuursrecht
Postbus 75850
1070 AW AMSTERDAM

Inwerkingtreding besluit

De beschikking treedt in werking vanaf de dag na haar bekendmaking (artikel 6.1, eerste lid, van de Wabo). Indienen van een bezwaar heeft ook geen opschortende werking. Dat wil zeggen: u kunt de vergunning gebruiken totdat over het bezwaar is beslist.

Deze beschikking treedt pas in werking nadat er een vergunning is verleend volgens artikel 11, tweede lid, van de Monumentenwet 1988 (artikel 6.2a van de Wabo).

Wanneer er twee of meer inwerkingtredingen zijn, moet u uitgaan van de langste termijn. Die geldt dan voor deze beschikking.

Intrekking en overschrijving

Intrekking

Wij kunnen de omgevingsvergunning onder andere intrekken als:

- er tijdens een bepaalde termijn geen handelingen zijn verricht met gebruik van deze vergunning, of
- de vergunninghouder om intrekking vraagt, of
- voor intrekking een zwaarwegend belang aanwezig is.

Soms moeten we de omgevingsvergunning intrekken. Bijvoorbeeld op verzoek van een ander bestuursorgaan of een adviseur, als deze bij de beschikking betrokken is geweest (artikel 2.29 en artikel 2.33 van de Wabo).

Melding projectoverdracht

Het is mogelijk om een omgevingsvergunning over te schrijven, zodat iemand anders dan de aanvrager vergunninghouder wordt. Het stadsdeel moet minimaal een maand voor de gewenste overschrijving hier een melding van ontvangen (artikel 2.25, tweede lid, van de Wabo).

Bij die melding zijn de volgende gegevens nodig:

- naam en adres van de vergunninghouder
- de omgevingsvergunning(en) met kenmerk waar de melding over gaat
- naam, adres en telefoonnummer van degene voor wie de omgevingsvergunning zal gaan gelden
- een contactpersoon van degene voor wie de omgevingsvergunning zal gaan gelden
- de datum waarop de overschrijving zal plaatsvinden

Verloop van de procedure

De beschikking is voorbereid volgens de reguliere voorbereidingsprocedure als bedoeld in paragraaf 3.2 van de Wabo.
Procedureverloop van de aanvraag omgevingsvergunning:
Op 17 maart 2022 is de aanvraag ontvangen.
Op 29 maart 2022 is de aanvraag gepubliceerd op basis van artikel 3.8 van de Wabo.
Op 23 maart 2022 heeft u van ons een verzoek om aanvullende gegevens ontvangen.
Op 7 april 2022 hebben wij van u de ontbrekende gegevens ontvangen.
Op 17 mei 2022 hebben wij de beslistermijn op basis van artikel 3.9 tweede lid van de Wabo met 6 weken verlengd.
Op 7 juni 2022 hebben wij een bezwaarschrift ontvangen tegen de verleende vergunning.
Op 8 juni 2022 hebben wij een wijziging ontvangen ten opzichte van de oorspronkelijke aanvraag.

Beoordeling van het project

Uitvoeren van werk en werkzaamheden
(artikel 2.1, eerste lid, onder b, Wabo)
Voor de activiteit 'uitvoeren van werk en werkzaamheden' is een omgevingsvergunning nodig. We beoordeelden het project aan de toetsingscriteria vanuit artikel 2.11 van de Wabo.

De werkzaamheid is niet in overeenstemming met de gestelde regels in het bestemmingsplan.

Conclusie
Het project voldoet aan de toetsingscriteria voor de activiteit 'uitvoeren van werk en werkzaamheden' met inachtneming van de voorschriften die bij deze omgevingsvergunning horen.

Strijdig planologisch gebruik (artikel 2.12 Wabo)
Het project ligt in een gebied waar het bestemmingsplan "Nieuwe Meer e.o." geldt.

Het project is in strijd met de bouw- en gebruiksbepalingen van dit bestemmingsplan, omdat uit de Archeologische waardestelling blijkt dat op de planlocatie de archeologische verwachting hoog is.

Op grond van artikel 25.3.1 van de voorschriften uit het bestemmingsplan is het verboden om zonder of in afwijking van een vergunning van het bevoegd gezag de volgende werken, geen bouwwerken zijnde en werkzaamheden uit te voeren: a) het uitvoeren van grondbewerkingen over een oppervlakte van meer dan 100 m2 in combinatie met werken op een diepte van 0,50 meter of meer, waartoe onder meer wordt gerekend het egaliseren, roeren en omwoelen van gronden; b) het aanbrengen van drainage op

een diepte van 0,50 meter of meer en, of c het aanbrengen van ondergrondse kabels, leidingen en andere infrastructurele voorzieningen op een diepte van 0,50 meter of meer.

Met toepassingen van artikel 25.3.4 van de voorschriften uit het bestemmingsplan is het mogelijk om af te wijken van artikel 25.3.1. Wij verlenen de vergunning onder voorwaarde dat er een inventariserend veldonderzoek (IVO) plaatsvindt naar mogelijk aanwezige archeologische waarden in de betrokken gronden en waarin de archeologische waarde van het terrein die blijkens de aanvraag zal worden verstoord naar oordeel van het bevoegd gezag in voldoende mate is vastgesteld.

Conform artikel 25.3.6 van de voorschriften uit het bestemmingsplan gelden de volgende nadere eisen:

a. de verplichting tot het treffen van technische maatregelen waardoor de archeologische waarden in de bodem worden behouden;
b. de verplichting tot het doen van opgravingen;
c. de verplichting de activiteit die tot bodemverstoring leidt, te laten begeleiden door een deskundige op het terrein van de archeologische monumentenzorg, die voldoet aan door het college bij de vergunning te stellen kwalificaties.

Conclusie
Het project voldoet aan de toetsingscriteria voor de activiteit 'planologisch strijdig gebruik' met inachtneming van de voorschriften die horen bij deze omgevingsvergunning.

Overige voorschriften

Bij de omgevingsvergunning horen verschillende voorschriften. Het is belangrijk dat u zich aan deze voorschriften houdt.

Uitvoeringsvoorschriften bouwen

Informeren omgeving
Uiterlijk 1 week voorafgaand aan de werkzaamheden moet u de omgeving informeren. Dit doet u door op de bouwlocatie zelf via een bord of poster te informeren over:

- de aard van de werkzaamheden
- de start- en einddatum
- het aantal aangevraagde objecten
- de contactgegevens van een aanspreekpunt

Het informatiebord of de poster moet van weerbestendig materiaal zijn. Iedereen moet het vanaf de openbare ruimte kunnen zien. Daarom plaats u het aan uw (woon)gebouw grenzend aan de openbare ruimte aan de eerste bouwlaag/begane grond. Het informatiebord of de poster moet u volledig en duidelijk invullen. U kunt op deze manier voorbeelden downloaden:

- Ga naar www.amsterdam.nl.
- Kies voor 'Wonen en leefomgeving'.
- Kies op de pagina onder 'Bouwen/verbouwen' voor 'Verbouwen? Vertel het de buren'.
- Download het voorbeeld dat u nodig hebt.

Bijzondere bepalingen (§ 1.4 Bouwbesluit 2012)

Zorgplicht installaties (artikel 1.16 Bouwbesluit 2012)

1. Een bij of krachtens de wet aanwezige installatie als bedoeld in hoofdstuk 6 van het Bouwbesluit 2012:
   a. functioneert overeenkomstig de op die installatie van toepassing zijnde voorschriften;
   b. wordt adequaat beheerd, onderhouden en gecontroleerd, en
   c. wordt zodanig gebruikt dat geen gevaar voor de gezondheid of de veiligheid ontstaat dan wel voortduurt.
2. Na het aanbrengen of wijzigen van een kabel-, leiding- of andere doorvoer in of door een scheidingsconstructie waarvoor op basis van het Bouwbesluit 2012 een eis met betrekking tot de weerstand tegen branddoorslag en brandoverslag of rookdoorgang geldt, wordt de weerstand tegen branddoorslag en brandoverslag of rookdoorgang op adequate wijze gecontroleerd.

Procedure bouwwerkzaamheden (§ 1.6 Bouwbesluit 2012)

Aanwezigheid bescheiden (artikel 1.23 Bouwbesluit 2012)
Tijdens het bouwen zijn, voor zover van toepassing, de volgende bescheiden of een afschrift daarvan op het terrein aanwezig:

a. vergunning voor het bouwen;
b. veiligheidsplan als bedoeld in artikel 8.7;
c. afschrift van een besluit ingevolge artikel 13, 13a, of 14 van de Woningwet, dan wel een besluit tot oplegging van een last onder bestuursdwang dan wel last onder dwangsom, en;
d. overige voor het bouwen van belang zijnde vergunningen en documenten met nadere voorwaarden en ontheffingen.

Het voorkomen van onveilige situaties en het beperken van hinder tijdens het uitvoeren van bouw- en sloopwerkzaamheden (Afdeling 8.1 Bouwbesluit 2012)

Aansturingsartikel (artikel 8.1 Bouwbesluit 2012)

1. De uitvoering van bouw- en sloopwerkzaamheden is zodanig dat voor de omgeving een onveilige situatie of voor de gezondheid of bruikbaarheid nadelige hinder zoveel mogelijk wordt voorkomen.
2. Aan de in het eerste lid gestelde eis wordt voldaan door toepassing van de voorschriften in deze afdeling.

Veiligheid in de omgeving (artikel 8.2 Bouwbesluit 2012)
Bij de uitvoering van bouw- en sloopwerkzaamheden worden maatregelen getroffen ter voorkoming van:

a. letsel van personen op een aangrenzend perceel of een aan het bouw- of sloopterrein grenzende openbare weg, openbaar water of openbaar groen;
b. letsel van personen die het bouw- of sloopterrein onbevoegd betreden, en;
c. beschadiging of belemmering van wegen, van in de weg gelegen werken en van andere al dan niet roerende zaken op een aangrenzend perceel of op een aan het bouw- of sloopterrein grenzende openbare weg, openbaar water of openbaar groen.

Geluidshinder (artikel 8.3 Bouwbesluit 2012)
De op basis van artikel 8.2 te treffen maatregelen worden op aanwijzing van het bevoegd gezag vastgelegd in een bouw- of sloopveiligheidsplan. De maatregelen hebben ten minste betrekking op:

1. Bedrijfsmatige bouw- of sloopwerkzaamheden worden op werkdagen en op zaterdag tussen 7.00 uur en 19.00 uur uitgevoerd.
2. Bij het uitvoeren van de werkzaamheden als bedoeld in het eerste lid worden de in tabel 8.3 aangegeven dagwaarden en de daarbij behorende maximale blootstellingsduur niet overschreden.

Tabel 8.3

Dagwaarde	≤ 60 dB(A)	> 60 dB(A)	> 65 dB(A)	> 70 dB(A)	> 75 dB(A)	> 80 dB(A)
Maximale blootstellingsduur	Onbeperkt	50 dagen	30 dagen	15 dagen	5 dagen	0 dagen

3. Het bevoegd gezag kan ontheffing verlenen van het eerste en tweede lid. Onverkort het gestelde in de ontheffing, wordt bij het uitvoeren van bouw- of sloopwerkzaamheden gebruik gemaakt van de best beschikbare stille technieken.
4. Als het bevoegd gezag met betrekking tot het uitvoeren van bouw- of sloopwerkzaamheden beleidsregels als bedoeld in titel 4.3 van de Algemene wet bestuursrecht heeft vastgesteld, is in afwijking van het derde lid geen ontheffing vereist, als het uitvoeren van de werkzaamheden voldoet aan die beleidsregels en het bevoegd gezag ten minste twee werkdagen voor de feitelijke aanvang van die werkzaamheden in kennis is gesteld van de aanvang van de werkzaamheden.

Trillingshinder (artikel 8.4 Bouwbesluit 2012)

1. Trillingen veroorzaakt door het uitvoeren van bouw- of sloopwerkzaamheden bedragen in geluidsgevoelige ruimten als bedoeld in artikel 1 van de Wet geluidhinder en in verblijfsruimten als bedoeld in artikel 1.1, onderdeel e van het Besluit geluidhinder niet meer dan de trillingsterkte, genoemd in tabel 4 van de Meet- en beoordelingsrichtlijn deel B 'Hinder voor personen in gebouwen' 2006.
2. Het bevoegd gezag kan ontheffing verlenen van de trillingsterkte als bedoeld in het eerste lid.

Stofhinder (artikel 8.5 Bouwbesluit 2012)
Tijdens het uitvoeren van bouw en sloopwerkzaamheden dienen maatregelen te worden getroffen om visueel waarneembare stofverspreiding buiten het bouw- of sloopterrein te voorkomen.

Afvalscheiding (afdeling 8.2 Bouwbesluit 2012)

Uitvoeringsvoorschriften monumenten en archeologie
Sloopwerkzaamheden aan rijks- en gemeentelijke monumenten moet u in overleg met de afdeling Vergunningen, Toezicht en Handhaving van stadsdeel uitvoeren.

Tijdens de werkzaamheden kunnen bijzondere of waardevolle vondsten worden gedaan. Meld dit als u vermoedt dat deze (cultuur)historische waarde bezitten. Dit kan op werkdagen tussen 9:00 en 10:00 uur via 020 251 4900. Of mail naar erfgoed@amsterdam.nl. Houdt u er rekening mee dat we de werkzaamheden direct kunnen stilleggen. Als u dit niet meldt, kan dit achteraf flinke juridische gevolgen voor u hebben. Informatie vindt u via

www.amsterdam.nl/kunst-cultuur/monumenten.

In het belang van de archeologische monumentenzorg kunnen we de volgende voorschriften opleggen:
1. De verplichting om technische maatregelen te treffen waardoor monumenten in de bodem kunnen worden behouden
2. De verplichting om opgravingen te doen
3. De verplichting de activiteit die tot bodemverstoring leidt, te laten begeleiden door een deskundige rond archeologische monumentenzorg. Die deskundige moet voldoen aan dan bij besluit vast te stellen kwalificaties.

U kunt hiervoor contact opnemen via 020 251 4900 of erfgoed@amsterdam.nl.

Voorschriften grondwateronttrekking

Deze voorschriften gaan over:
- het maken van een kelder
- het uitvoeren van funderingsherstel
- ontgravingen dieper dan 0.6 meter min N.A.P.

U moet minimaal twee peilbuizen nabij de bouwput aanbrengen voor de controle van de grondwaterstand in de directe omgeving.

Voor het begin van de bemaling moet u de dan huidige grondwaterstand ten opzichte van N.A.P hebben opgemeten ('nulmeting').

Bij het bemalen van de bouwput moet u de grondwaterstand in de peilbuizen (ten opzichte van N.A.P) minimaal 2 keer per week (laten) meten. De grondwaterstand mag niet dalen tot een onaanvaardbaar peil. Dat is als er droogstand van bestaande funderingen in de omgeving ontstaat. U moet dan maatregelen treffen, bijvoorbeeld door retourbemaling.

Bij grondwaterstandverlaging buiten de bouwput door bemaling moet u kunnen aantonen dat de funderingen van de omliggende bebouwing niet droog komen staan of schade ondervinden. De kans op schade is heel groot bij bemaling waarbij de grondwaterstand buiten de bouwput meer dan 0.5 meter verlaagt tegenover de gemiddelde grondwaterstand.

Voorschriften water/waternet

Bij aansluiten van een pand op het riool van de gemeente geldt een aantal regels. Wij raden u aan om deze aansluitvoorschriften goed door te nemen en na te gaan of u hieraan voldoet. Als u niet kunt voldoen aan deze voorschriften, meldt u dit bij Waternet, team Aansluiting en Meterbeheer. Zo kunnen zij de bij uw situatie behorende 'Aansluitvoorschriften' alsnog verstrekken. Een voorziening voor drinkwater en/of warmwater moet voldoen aan NEN 1006.

De watervoorziening en afvoer van huishoudelijk afvalwater en hemelwater moeten voldoen aan:
- de aansluitvoorschriften van Waternet
- de voorschriften van de afdelingen 6.3 en 6.4 van het Bouwbesluit 2012

In het 'Aansluitvoorschrift rioolstelsel gemeente Amsterdam' staat aan welke eisen uw riolering moet voldoen voor aansluiting op het gemeentelijk riool. De voorwaarden zijn volgens de Verordening Huisaansluitingen Afvalwater Amsterdam 2012 opgesteld. Dit om een goede werking van het rioolstelsel te kunnen garanderen.

Het 'Aansluitvoorschrift rioolstelsel gemeente Amsterdam' is onderdeel van de omgevingsvergunning en geldt voor:

- ingrijpende renovaties van een woning of bedrijfsgebouw.
- verbouwing van een aantal recht boven elkaar gelegen woningen, eventueel gecombineerd met een kleine bedrijfsruimte.
- herstelwerkzaamheden aan de fundering.

De aansluitregels staan op internet. U kunt ze vinden op de website www.waternet.nl/aansluitvoorschrift.

Van: 5.1,2,e
Verzonden: woensdag 8 juni 2022 09:56
Aan: 5.1,2,e
CC: 5.1,2,e
Onderwerp: FW: 5.1,2,e duiker/brug [D2018003_I33463815]

tkn

Met vriendelijke groet,

5.1,2,e
Senior adviseur Omgevingsvergunningen
Gemeente Amsterdam, Stadsdeel Nieuw-West

T 5.1,2,e / 5.1,2,e
5.1,2,e @amsterdam.nl
Aanwezig: di, wo, do, vr
Plein '40-'45 nr 1, 1064 SW Amsterdam nieuwwest.amsterdam.nl

Van: 5.1,2,e <5.1,2,e @5.1,2,f >
Verzonden: woensdag 8 juni 2022 9:49
Aan: 5.1,2,e <5.1,2,e @amsterdam.nl>
CC: 5.1,2,e <5.1,2,e @xs4all.nl>
Onderwerp: RE: 5.1,2,e duiker/brug [D2018003_I33463815]

Geachte 5.1,2,e

Dank voor het meedenken. Wij kunnen leven met uw voorstel. Het zou wel erg mooi zijn als er na de sanering een brug komt in plaats van een duiker. Maar goed dat is van later orde. Zodra het besluit is gewijzigd zal ik het bezwaarschrift intrekken.

Met vriendelijke groet,

5.1,2,e

afwezig op donderdag
5.1,2,e 5.1,2,e
5.1,2,e
5.1,2,e Amsterdam
T. 5.1,2,e
F. 5.1,2,e

De informatie in dit bericht, inclusief eventuele bijlagen is vertrouwelijk en mag uitsluitend gelezen, gekopieerd en gebruikt worden door de geadresseerde. Indien u dit email bericht abusievelijk hebt ontvangen, verzoek ik u dit per email te retourneren en het originele bericht van uw server te verwijderen.

Van: 5.1.2,e
Verzonden: woensdag 8 juni 2022 09:58
Aan: '5.1.2,e'
Onderwerp: RE: 5.1.2,e duiker/brug [D2018003_I33463815]

Geachte 5.1.2,e Bedankt voor uw reactie. Uw voorkeur voor een brug zal het bespreken met het project managementbureau.

Met vriendelijke groet,

5.1.2,e
Senior adviseur Omgevingsvergunningen
Gemeente Amsterdam, Stadsdeel Nieuw-West

T 5.1.2,e / 5.1.2,e
5.1.2,e @amsterdam.nl
Aanwezig: di, wo, do, vr
Plein '40-'45 nr 1, 1064 SW Amsterdam nieuwwest.amsterdam.nl

Van: 5.1.2,e <5.1.2,e @5.1.2,f >
Verzonden: woensdag 8 juni 2022 9:49
Aan: 5.1.2,e <5.1.2,e @amsterdam.nl>
CC: 5.1.2,e <5.1.2,e @xs4all.nl>
Onderwerp: RE: 5.1.2,e duiker/brug [D2018003_I33463815]

Reeds beoordeeld in dit document

Van: 5.1.2.e
Verzonden: woensdag 8 juni 2022 10:15
Aan: 5.1.2.e
Onderwerp: RE: 5.1.2.e duiker/brug [D2018003_I33463815]

Opvolgingsvlag: Opvolgen
Vlagstatus: Voltooid

Hoi 5.1.2.e

In reactie op het bezwaar graag de omgevingsvergunning voor het uitbreiden van de dam met duiker veranderen van permanent naar tijdelijk tot december 2022. Alvast bedankt!

Hartelijke Groet,

5.1.2.e
5.1.2.e

Gemeente Amsterdam
Grond en Ontwikkeling
T 5.1.2.e
M 5.1.2.e
Weesperplein 8, 1018 XA Amsterdam

Van: 5.1.2.e <5.1.2.e @amsterdam.nl>
Verzonden: dinsdag 7 juni 2022 17:40
Aan: 5.1.2.e <5.1.2.e @amsterdam.nl>
Onderwerp: FW: 5.1.2.e duiker/brug [D2018003_I33463815]

Reeds beoordeeld in dit document

Van: 5.1.2,e
Verzonden: woensdag 8 juni 2022 10:22
Aan: 5.1.2,e
Onderwerp: RE: 5.1.2,e duiker/brug [D2018003_I33463815]

Opvolgingsvlag: Opvolgen
Vlagstatus: Voltooid

Dank

Met vriendelijke groet,

5.1.2,e
Senior adviseur Omgevingsvergunningen
Gemeente Amsterdam, Stadsdeel Nieuw-West

T 5.1.2,e / 5.1.2,e
5.1.2,e @amsterdam.nl
Aanwezig: di, wo, do, vr
Plein '40-'45 nr 1, 1064 SW Amsterdam nieuwwest.amsterdam.nl

Van: 5.1.2,e <5.1.2,e @amsterdam.nl>
Verzonden: woensdag 8 juni 2022 10:15
Aan: 5.1.2,e <5.1.2,e @amsterdam.nl>
Onderwerp: RE: 5.1.2,e duiker/brug [D2018003_I33463815]

Reeds beoordeeld in dit document

Van: 5.1.2.e
Verzonden: woensdag 8 juni 2022 11:38
Aan: 5.1.2.e
Onderwerp: RE: 5.1.2.e

Opvolgingsvlag: Opvolgen
Vlagstatus: Voltooid

Hoi 5.1.2.e

Ik heb 5.1.2.e zojuist ook nog even gebeld om het een en ander telefonisch toe te lichten in het kader van de werkzaamheden en eventuele overlast. Volgens mij is hij nu wel gerustgesteld.

Hartelijke Groet,

5.1.2.e
5.1.2.e

Gemeente Amsterdam
Grond en Ontwikkeling
T 5.1.2.e
M 5.1.2.e
Weesperplein 8, 1018 XA Amsterdam

Van: 5.1.2.e <5.1.2.e @amsterdam.nl>
Verzonden: dinsdag 7 juni 2022 12:28
Aan: 5.1.2.e <5.1.2.e @amsterdam.nl>
Onderwerp: RE: 5.1.2.e

Reeds beoordeeld in dit document

Van: 5.1.2,e
Verzonden: woensdag 8 juni 2022 12:27
Aan: 5.1.2,e
Onderwerp: RE: 5.1.2,e duiker/brug [D2018003_I33463815]

Beste 5.1.2,e Excuus. Heb ik niet. Ik heb het bezwaarschrift direct van de bezwaarmaker ontvangen dus niet via het JB dat er een nummer aan toekent. Ik heb eventueel wel een olo nummer OLO6805487.

Met vriendelijke groet,

5.1.2,e
Senior adviseur Omgevingsvergunningen
Gemeente Amsterdam, Stadsdeel Nieuw-West

T 5.1.2,e / 5.1.2,e
5.1.2,e @amsterdam.nl
Aanwezig: di, wo, do, vr
Plein '40-'45 nr 1, 1064 SW Amsterdam nieuwwest.amsterdam.nl

Van: 5.1.2,e <5.1.2,e @amsterdam.nl>
Verzonden: woensdag 8 juni 2022 12:19
Aan: 5.1.2,e <5.1.2,e @amsterdam.nl>
Onderwerp: RE: 5.1.2,e duiker/brug [D2018003_I33463815]

Hoi collega,

Heb je een jb nummer voor mij? Dan kan ik onderstaande aan de zaak toevoegen.

Alvast dank!

Met vriendelijke groet,

5.1.2,e
Juridisch medewerker Bezwaar & Beroep
Juridisch Bureau

Gemeente Amsterdam

Van: 5.1.2,e <5.1.2,e @amsterdam.nl>
Verzonden: dinsdag 7 juni 2022 17:36
Aan: '5.1.2,e' <5.1.2,e @ 5.1.2,f >
CC: 5.1.2,e <5.1.2,e @xs4all.nl>; 5.1.2,e <5.1.2,e @amsterdam.nl>; 5.1.2,e <5.1.2,e @amsterdam.nl>
Onderwerp: RE: 5.1.2,e duiker/brug [D2018003_I33463815]

Reeds beoordeeld in dit document

Van: 5.1.2,e
Verzonden: woensdag 8 juni 2022 15:22
Aan: 5.1.2,e
Onderwerp: Re: OLO6805487 Gewijzigde omgevingsvergunning 5.1.2,e

Top dankjewel 🙏

Outlook voor iOS downloaden

Van: 5.1.2,e <5.1.2,e @amsterdam.nl>
Verzonden: Wednesday, June 8, 2022 3:20:41 PM
Aan: 5.1.2,e <5.1.2,e @amsterdam.nl>
Onderwerp: RE: OLO6805487 Gewijzigde omgevingsvergunning 5.1.2,e

Yep gedaan!



Van: 5.1.2,e <5.1.2,e @amsterdam.nl>
Verzonden: woensdag 8 juni 2022 15:18
Aan: 5.1.2,e <5.1.2,e @amsterdam.nl>
Onderwerp: Re: OLO6805487 Gewijzigde omgevingsvergunning 5.1.2,e

Kun je ervan maken? Dank

De tekst bij de publicatie is het uitvoeren van werk, zijnde een bodemsanering en het tijdelijk verbreden van de Dam met duiker tot 31 december 2022

Outlook voor iOS downloaden

Van: 5.1.2,e <5.1.2,e @amsterdam.nl>
Verzonden: Wednesday, June 8, 2022 3:14:43 PM
Aan: 5.1.2,e <5.1.2,e @amsterdam.nl>
Onderwerp: RE: OLO6805487 Gewijzigde omgevingsvergunning 5.1.2,e

De tekst bij de publicatie is het uitvoeren van werk, zijnde een bodemsanering en het aanleggen van een duiker

Zo is ook de vorige gepubliceerd en dit is ook wat er staat op het besluit.. klopt dit?

Van: 5.1.2,e <5.1.2,e @amsterdam.nl>
Verzonden: woensdag 8 juni 2022 15:10
Aan: 5.1.2,e <5.1.2,e @amsterdam.nl>
Onderwerp: Re: OLO6805487 Gewijzigde omgevingsvergunning 5.1.2,e

Nee hoor andere mag je gewoon laten staan. Wil je wel de gewijzigde tekst meenemen in de nieuwe publicatie

Outlook voor iOS downloaden

Van: 5.1.2,e <5.1.2,e @amsterdam.nl>
Verzonden: Wednesday, June 8, 2022 3:06:48 PM
Aan: 5.1.2,e <5.1.2,e @amsterdam.nl>
Onderwerp: RE: OLO6805487 Gewijzigde omgevingsvergunning 5.1.2,e

Moet ik de vorige laten vervallen? Is de besluit datum dan wel 8 juni ?

Van: 5.1.2,e <5.1.2,e @amsterdam.nl>
Verzonden: woensdag 8 juni 2022 14:40
Aan: 5.1.2,e <5.1.2,e @amsterdam.nl>
Onderwerp: Re: OLO6805487 Gewijzigde omgevingsvergunning 5.1.2,e

Ha 5.1.2,e klopt. Zou je hem opnieuw willen publiceren? Kleine aanpassing gedaan in het besluit

Outlook voor iOS downloaden

Van: 5.1.2,e <5.1.2,e @amsterdam.nl>
Verzonden: Wednesday, June 8, 2022 2:19:53 PM
Aan: 5.1.2,e <5.1.2,e @amsterdam.nl>
Onderwerp: RE: OLO6805487 Gewijzigde omgevingsvergunning 5.1.2,e

Hi 5.1.2,e

Ik zie dat dit dossier op 1 juni al administratief is afgehandeld. Moeten wij hier nog iets mee?

Met vriendelijke groet,

5.1,2,e
Medewerker Administratie Procesuitvoering
Stadsdeel Nieuw-West, afdeling VTH

Gemeente Amsterdam

5.1,2,e @amsterdam.nl

Plein '40-'45 nr.1, 1064 SW Amsterdam
Postbus 2003, 1000 CA Amsterdam

Werkdagen: di t/m vr

Van: 5.1,2,e <5.1,2,e @amsterdam.nl>
Verzonden: woensdag 8 juni 2022 13:56
Aan: 5.1,2,e <5.1,2,e @amsterdam.nl>
CC: '5.1,2,e @5.1,2,f ' <5.1,2,e @5.1,2,f >; '5.1,2,e ' <5.1,2,e @5.1,2,f >
Onderwerp: OLO6805487 Gewijzigde omgevingsvergunning 5.1,2,e

Klik hier om bijlagen te downloaden.

Geachte 5.1,2,e

Bijgaand ontvangt u het gewijzigde besluit voor de door u aangevraagde vergunning. Uw aanvraag is toegekend. In de beschikking en de bijbehorende stukken leest u waarom we dit besluit namen. De bijlagen mail ik separaat ivm. de omvang van de documenten.

Hoe gaat het verder?

- We verzoeken u om de vergunningsvoorwaarden te lezen

- Denkt u eraan om de start van de werkzaamheden tijdig aan te kondigen?

- Wilt u de rekening voor de leges op tijd betalen?

Meer informatie

Bel naar 14020 of vul het digitale contactformulier in.

Met vriendelijke groet,

5.1.2.e 5.1,2,e

Met vriendelijke groet,

5.1.2.e 5.1,2,e
Senior adviseur Omgevingsvergunningen
Gemeente Amsterdam, Stadsdeel Nieuw-West

T 5.1,2,e / 5.1,2,e
5.1,2,e @amsterdam.nl
Aanwezig: di, wo, do, vr
Plein '40-'45 nr 1, 1064 SW Amsterdam nieuwwest.amsterdam.nl

Van: 5.1.2.e
Verzonden: woensdag 8 juni 2022 15:37
Aan: 5.1.2.e
Onderwerp: RE: OLO6805487 Gewijzigde omgevingsvergunning 5.1.2.e

Opvolgingsvlag: Opvolgen
Vlagstatus: Voltooid

Hoi 5.1.2.e

Bedankt voor de gewijzigde vergunning. Ik zag hierin nog staan dat er nog gewacht wordt op de gegevens voor Archeologie. Ik heb deze gisteren naar je verzonden en had de hoop die passage hierin niet meer aan te treffen. Is deze wel in goede orde ontvangen en/of zijn er hier nog vragen over of is alles nu rond?

Hartelijke Groet,

5.1.2.e
5.1.2.e

Gemeente Amsterdam
Grond en Ontwikkeling
T 5.1.2.e
M 5.1.2.e
Weesperplein 8, 1018 XA Amsterdam

Van: 5.1.2.e <5.1.2.e @amsterdam.nl>
Verzonden: woensdag 8 juni 2022 13:56
Aan: 5.1.2.e <5.1.2.e @amsterdam.nl>
CC: '5.1.2.e @5.1.2.f' <5.1.2.e @5.1.2.f>; '5.1.2.e' <5.1.2.e @5.1.2.f>
Onderwerp: OLO6805487 Gewijzigde omgevingsvergunning 5.1.2.e

Reeds beoordeeld in dit document

Van: 5.1.2.e
Verzonden: woensdag 8 juni 2022 15:51
Aan: 5.1.2.e
Onderwerp: RE: OLO6805487 Gewijzigde omgevingsvergunning 5.1.2.e

Ha 5.1.2.e Het is wat gegoochel maar het is geregeld. 5.1.2.e heeft zijn vergunning ingetrokken.
Archeologisch onderzoek is wat mij betreft akkoord. Is immers door onszelf opgesteld.

Met vriendelijke groet,

5.1.2.e
Senior adviseur Omgevingsvergunningen
Gemeente Amsterdam, Stadsdeel Nieuw-West

T 5.1.2.e / 5.1.2.e
5.1.2.e @amsterdam.nl
Aanwezig: di, wo, do, vr
Plein '40-'45 nr 1, 1064 SW Amsterdam nieuwwest.amsterdam.nl

Van: 5.1.2.e <5.1.2.e @amsterdam.nl>
Verzonden: woensdag 8 juni 2022 15:37
Aan: 5.1.2.e <5.1.2.e @amsterdam.nl>
Onderwerp: RE: OLO6805487 Gewijzigde omgevingsvergunning 5.1.2.e

Reeds beoordeeld in dit document

Van: 5.1.2,e
Verzonden: maandag 13 juni 2022 12:47
Aan: 5.1.2,e
Onderwerp: Fwd: OLO6805487 Gewijzigde omgevingsvergunning 5.1.2,e

Outlook voor iOS downloaden

Van: 5.1.2,e <5.1.2,e @amsterdam.nl>
Verzonden: woensdag, juni 8, 2022 3:51 PM
Aan: 5.1.2,e <5.1.2,e @amsterdam.nl>
Onderwerp: RE: OLO6805487 Gewijzigde omgevingsvergunning 5.1.2,e

Ha 5.1.2,e Het is wat gegoochel maar het is geregeld. 5.1.2,e heeft zijn vergunning ingetrokken. Archeologisch onderzoek is wat mij betreft akkoord. Is immers door onszelf opgesteld.

Met vriendelijke groet,

5.1.2,e
Senior adviseur Omgevingsvergunningen
Gemeente Amsterdam, Stadsdeel Nieuw-West

T 5.1.2,e / 5.1.2,e
5.1.2,e @amsterdam.nl
Aanwezig: di, wo, do, vr
Plein '40-'45 nr 1, 1064 SW Amsterdam nieuwwest.amsterdam.nl

Van: 5.1.2,e <5.1.2,e @amsterdam.nl>
Verzonden: woensdag 8 juni 2022 15:37
Aan: 5.1.2,e <5.1.2,e @amsterdam.nl>
Onderwerp: RE: OLO6805487 Gewijzigde omgevingsvergunning 5.1.2,e

Reeds beoordeeld in dit document

Van: 5.1.2,e
Verzonden: woensdag 15 juni 2022 13:30
Aan: 5.1.2,e
Onderwerp: RE: 5.1.2,e RE: Message from "MP4054"
Bijlagen: OLO6805487 5.1.2,e gewijzigd.pdf

Beste 5.1.2,e

Hierbij de vergunning die in plaats wordt gesteld van de eerder verleende vergunning. In overleg met een collega van het juridisch bureau leek ons dit de beste en pragmatische oplossing.

Met vriendelijke groet,

5.1.2e 5.1.2,e
Senior adviseur Omgevingsvergunningen
Gemeente Amsterdam, Stadsdeel Nieuw-West

T 5.1.2,e / 5.1.2,e
5.1.2,e @amsterdam.nl
Aanwezig: di, wo, do, vr
Plein '40-'45 nr 1, 1064 SW Amsterdam nieuwwest.amsterdam.nl

-----Oorspronkelijk bericht-----
Van: 5.1.2,e <5.1.2,e @amsterdam.nl>
Verzonden: maandag 13 juni 2022 11:03
Aan: 5.1.2,e <5.1.2,e @amsterdam.nl>
Onderwerp: RE: 5.1.2,e RE: Message from "MP4054"

Collega,

Ik ontvang graag de intrekking en het primair besluit. Als het als een bezwaar moest zijn, dan moeten wij deze alsnog inboeken en daarna intrekken.

Met vriendelijke groet,

5.1.2,e
Juridisch medewerker Bezwaar & Beroep
Juridisch Bureau

Gemeente Amsterdam

-----Oorspronkelijk bericht-----
Van: 5.1.2,e <5.1.2,e @amsterdam.nl>
Verzonden: donderdag 9 juni 2022 14:09
Aan: 5.1.2,e <5.1.2,e @amsterdam.nl>
CC: 5.1.2,e <5.1.2,e @amsterdam.nl>
Onderwerp: 5.1.2,e RE: Message from "MP4054"

Dag collega's, Dit bezwaar is inmiddels ingetrokken door de Dorpsraad.

Met vriendelijke groet,

5.1.2e 5.1.2,e
Senior adviseur Omgevingsvergunningen
Gemeente Amsterdam, Stadsdeel Nieuw-West

T 5.1,2,e / 5.1,2,e
5.1,2,e @amsterdam.nl
Aanwezig: di, wo, do, vr
Plein '40-'45 nr 1, 1064 SW Amsterdam nieuwwest.amsterdam.nl

-----Oorspronkelijk bericht-----
Van: 5.1,2,e < 5.1,2,e @amsterdam.nl>
Verzonden: donderdag 9 juni 2022 13:58
Aan: 5.1,2,e < 5.1,2,e @amsterdam.nl>
Onderwerp: FW: Message from "MP4054"

Graag oppakken.

Met vriendelijke groet,

5.1,2,e
Medewerker administratie Procesuitvoering Afdeling Vergunningen, Toezicht en Handhaving
Tel.: 5.1,2,e (ma t/m do tot 8.00 – 15.00 uur)

Stadsdeel Nieuw-West
Postbus 2003, 1000 CA Amsterdam
Plein 40-45 1, 1064 SW Amsterdam
Tel.: 14020

-----Oorspronkelijk bericht-----
Van: 5.1,2,e < 5.1,2,e @amsterdam.nl>
Verzonden: donderdag 9 juni 2022 13:54
Aan: 5.1,2,e < 5.1,2,e @amsterdam.nl>
Onderwerp: FW: Message from "MP4054"

Beste collega's,

Is er een besluit genomen in dezen? Graag ontvangen wij deze. Zo niet, dan vraag ik je om bijgevoegde als zienswijze in behandeling te nemen.

Met vriendelijke groet,

5.1,2,e
Juridisch medewerker Bezwaar & Beroep
Juridisch Bureau

Gemeente Amsterdam

-----Oorspronkelijk bericht-----
Van: 5.1,2,e @ziggo.nl < 5.1,2,e @ziggo.nl>
Verzonden: dinsdag 7 juni 2022 16:33
Aan: 5.1,2,e < 5.1,2,e @amsterdam.nl>
Onderwerp: Message from "MP4054"

Deze E-mail is verzonden van "MP4054"(MP 4054).

Scan datum: 07.06.2022 16:33:06 (+0200)
Vragen aan: 5.1,2,e @ziggo.nl

Van: 5.1,2,e
Verzonden: vrijdag 17 juni 2022 11:26
Aan: 5.1,2,e
Onderwerp: Via e-mail verzenden: OLO6805487 5.1,2,e gewijzigd.pdf
Bijlagen: OLO6805487 5.1,2,e gewijzigd.pdf

Uw bericht kan nu met de volgende bijlagen of koppelingen worden verzonden:

OLO6805487 5.1,2,e gewijzigd.pdf

Gemeente Amsterdam

Bezoekadres :
Stadsdeel Nieuw-West
Osdorpplein 1000
1068 TG Amsterdam
Postbus 2003
1000 CA Amsterdam
Telefoon 14020
www.amsterdam.nl

Datum 8 juni 2022
Kenmerk Z2022-NW000840-1
Olo 6805487

Omgevingsvergunning

gemeente Amsterdam

het college van burgemeester en wethouders van de gemeente Amsterdam

Op 17 maart 2022 vroeg u een omgevingsvergunning voor het uitvoeren van een werk, zijnde een bodemsanering en het aanleggen van een duiker op de locatie 5.1,2,e (5.1,2,e) in Amsterdam. Naar aanleiding van die aanvraag delen wij u het volgende mede.

Op 7 juni 2022 is er bezwaar gemaakt tegen de op 1 juni 2022 verleende omgevingsvergunning. Naar aanleiding van het bezwaar hebben wij van de gemeente Amsterdam een wijziging ten opzichte van de oorspronkelijke aanvraag ontvangen. De wijziging ziet op het uitvoeren van werk, zijnde een bodemsanering en het tijdelijk verbreden van de dam met duiker op de locatie 5.1,2,e tot uiterlijk 31 december 2022.

Het college van burgemeester en wethouders besluit

- aan de gemeente Amsterdam een omgevingsvergunning te verlenen voor het uitvoeren van werk, zijnde een bodemsanering en het tijdelijk verbreden van de dam met duiker op de locatie 5.1,2,e tot uiterlijk 31 december 2022;
- deze omgevingsvergunning in plaats te stellen van de op 1 juni 2022 eerder onder kenmerk Z2022-NW000840 verleende omgevingsvergunning.

Activiteiten

De omgevingsvergunning verlenen we voor de volgende activiteiten:

- Uitvoeren van een werk dat geen bouwwerk is of het uitvoeren van werkzaamheden vanuit planologische regelingen (artikel 2.1, eerste lid, onder b, van de Wet algemene bepalingen omgevingsrecht, hierna Wabo);
- Het gebruiken van gronden of bouwwerken in strijd met een bestemmingsplan (artikel 2.1 eerste lid, onder c van de Wabo), in samenhang met artikel 2.12, eerste lid, onder a, onder 2 van de Wabo, om af te wijken van het geldende bestemmingsplan.

Instandhoudingstermijn

Na het verstrijken van de instandhoudingstermijn is de vergunninghouder verplicht de bestaande toestand te herstellen, zoals deze was voor het verlenen van deze omgevingsvergunning. Voor zover het de dam met duiker betreft.

Voorschriften

De volgende voorschriften horen bij deze omgevingsvergunning:

Voorschriften t.b.v. Archeologie

- De sanering vindt plaats onder archeologische begeleiding, conform het door de gemeente Amsterdam vastgestelde archeologisch Programma van Eisen (PvE).
- Opdrachtnemer brengt de archeologisch uitvoerder vooraf op de hoogte van het voorgenomen saneringsplan. In samenspraak wordt een plan van aanpak opgesteld met praktische werkafspraken zodat door beide partijen kan worden voldaan aan het archeologisch PvE.
- Voor de uitvoering van kortlopende observaties en documentaties stelt Opdrachtnemer in overleg bemand materieel ter beschikking aan de archeologisch uitvoerder.

Later in te dienen bescheiden

U moet de volgende gegevens en bescheiden minimaal 3 weken voor de start van de werkzaamheden indienen via het omgevingsloket. Starten met deze werkzaamheden mag pas nadat het stadsdeel de hiernavolgende gegevens heeft: goedgekeurd en de vergunninghouder of zijn gemachtigde ze heeft ontvangen:

- Een inventariserend veldonderzoek (IVO) naar mogelijk aanwezige archeologische waarden in de betrokken gronden en waarin de archeologische waarde van het terrein die blijkens de aanvraag zal worden verstoord naar oordeel van het bevoegd gezag in voldoende mate is vastgesteld;
- Een archeologisch Programma van Eisen met het de resultaten van het veldonderzoek als uitgangspunt. Met daarin opgenomen de planning voor de archeologische begeleiding.

Bijlagen

De volgende bijlagen horen bij deze omgevingsvergunning:
B001.OLO6805487 Aanvraagformulier.pdf
B002.OLO6805487 Situatietekening.pdf
B003.OLO6805487 Archeologische waardenstelling.pdf
B004.OLO6805487 Grond mechanisch bodemonderzoek.pdf
B005.OLO6805487 Kopie aanvraag watervergunning.pdf
B006.OLO6805487 Bezwaarschrift.pdf
B007.OLO6805487 Wijziging ten opzichte de oorspronkelijke aanvraag.pdf

Vragen of meer informatie

Misschien hebt u nog vragen over deze brief. Of wilt u meer informatie. Neem dan contact met 5.1,2,e 5.1,2,e op via 5.1,2,e 5.1,2,e @amsterdam.nl.

Met vriendelijke groet,
het college van burgemeester en wethouders van Amsterdam,
namens hen,

5.1,2,e
Senior Medewerker Vergunningen Bouw, stadsdeel Nieuw-West

Dit besluit heeft geen handtekening. De combinatie van het beveiligde proces en de e-mail die u ontving vervangt de handtekening.

Wat hierna volgt
Rechtsbescherming
Inwerkingtreding beschikking
Intrekking en overschrijving
Verloop van de procedure
Beoordeling van het project
Uitvoeringsvoorschriften

Rechtsbescherming

Bezwaar maken tegen dit besluit
Bent u het niet eens met dit besluit? Belanghebbenden kunnen binnen zes weken na de dag waarop het besluit verzonden is bezwaar maken.

U kunt met uw DigiD of E-herkenning digitaal bezwaar maken via: www.amsterdam.nl/bezwaar/jb

U kunt ook bezwaar maken per post:
Gemeente Amsterdam
t.a.v. Juridisch Bureau
Postbus 483
1000 AL Amsterdam

Vermeld in uw bezwaarschrift altijd:

- uw naam, adres en telefoonnummer
- de datum waarop u het bezwaarschrift schrijft en uw handtekening
- het besluit waartegen u bezwaar maakt, met datum en referentienummer van het besluit
- de reden(en) waarom u bezwaar maakt
- eventueel: uw telefoonnummer en e-mailadres

Een gemachtigde mag ook namens u het bezwaarschrift indienen. Stuur dan een machtiging mee.
Na ontvangst informeren wij u over de afhandeling van uw bezwaarschrift.

Meer informatie over het indienen van een bezwaarschrift tegen een besluit van de gemeente Amsterdam vindt u op:
www.amsterdam.nl/veelgevraagd
keuze 'Contact'
keuze 'Bezwaar maken tegen een gemeentelijk besluit' (onderaan pagina)

Voorlopige voorziening

Indienen van een bezwaarschrift heeft geen schorsende werking. Dat wil zeggen: het besluit blijft geldig totdat over uw bezwaar is beslist. U kunt dat voorkomen door een voorlopige voorziening bij de bestuursrechter te vragen. Daar moet u wel voor betalen. Ga voor de kosten daarvoor en de informatie over de voorwaarden naar:

- www.rechtspraak.nl
- tabblad 'de Rechtspraak'
- keuze 'Organisatie
- keuze 'Rechtsgebieden' (onder de kop 'U en de rechtspraak')
- 'Hoe werkt het bestuursrecht' (onder het kopje 'Bestuursrecht?')
- Voorlopige voorzieningen (onder het kopje 'Voorlopige voorzieningen')

U dient een verzoek om een voorlopige voorziening in bij:
Voorzieningenrechter van de Rechtbank Amsterdam
Afdeling Publiekrecht - team Bestuursrecht
Postbus 75850
1070 AW AMSTERDAM

Inwerkingtreding besluit

De beschikking treedt in werking vanaf de dag na haar bekendmaking (artikel 6.1, eerste lid, van de Wabo). Indienen van een bezwaar heeft ook geen opschortende werking. Dat wil zeggen: u kunt de vergunning gebruiken totdat over het bezwaar is beslist.

Deze beschikking treedt pas in werking nadat er een vergunning is verleend volgens artikel 11, tweede lid, van de Monumentenwet 1988 (artikel 6.2a van de Wabo).

Wanneer er twee of meer inwerkingtredingen zijn, moet u uitgaan van de langste termijn. Die geldt dan voor deze beschikking.

Intrekking en overschrijving

Intrekking

Wij kunnen de omgevingsvergunning onder andere intrekken als:

- er tijdens een bepaalde termijn geen handelingen zijn verricht met gebruik van deze vergunning, of
- de vergunninghouder om intrekking vraagt, of
- voor intrekking een zwaarwegend belang aanwezig is.

Soms moeten we de omgevingsvergunning intrekken. Bijvoorbeeld op verzoek van een ander bestuursorgaan of een adviseur, als deze bij de beschikking betrokken is geweest (artikel 2.29 en artikel 2.33 van de Wabo).

Melding projectoverdracht

Het is mogelijk om een omgevingsvergunning over te schrijven, zodat iemand anders dan de aanvrager vergunninghouder wordt. Het stadsdeel moet minimaal een maand voor de gewenste overschrijving hier een melding van ontvangen (artikel 2.25, tweede lid, van de Wabo).

Bij die melding zijn de volgende gegevens nodig:

- naam en adres van de vergunninghouder
- de omgevingsvergunning(en) met kenmerk waar de melding over gaat
- naam, adres en telefoonnummer van degene voor wie de omgevingsvergunning zal gaan gelden
- een contactpersoon van degene voor wie de omgevingsvergunning zal gaan gelden
- de datum waarop de overschrijving zal plaatsvinden

Verloop van de procedure

De beschikking is voorbereid volgens de reguliere voorbereidingsprocedure als bedoeld in paragraaf 3.2 van de Wabo.
Procedureverloop van de aanvraag omgevingsvergunning:
Op 17 maart 2022 is de aanvraag ontvangen.
Op 29 maart 2022 is de aanvraag gepubliceerd op basis van artikel 3.8 van de Wabo.
Op 23 maart 2022 heeft u van ons een verzoek om aanvullende gegevens ontvangen.
Op 7 april 2022 hebben wij van u de ontbrekende gegevens ontvangen.
Op 17 mei 2022 hebben wij de beslistermijn op basis van artikel 3.9 tweede lid van de Wabo met 6 weken verlengd.
Op 7 juni 2022 hebben wij een bezwaarschrift ontvangen tegen de verleende vergunning.
Op 8 juni 2022 hebben wij een wijziging ontvangen ten opzichte van de oorspronkelijke aanvraag.

Beoordeling van het project

Uitvoeren van werk en werkzaamheden
(artikel 2.1, eerste lid, onder b, Wabo)
Voor de activiteit 'uitvoeren van werk en werkzaamheden' is een omgevingsvergunning nodig. We beoordeelden het project aan de toetsingscriteria vanuit artikel 2.11 van de Wabo.

De werkzaamheid is niet in overeenstemming met de gestelde regels in het bestemmingsplan.

Conclusie
Het project voldoet aan de toetsingscriteria voor de activiteit 'uitvoeren van werk en werkzaamheden' met inachtneming van de voorschriften die bij deze omgevingsvergunning horen.

Strijdig planologisch gebruik (artikel 2.12 Wabo)
Het project ligt in een gebied waar het bestemmingsplan "Nieuwe Meer e.o." geldt.

Het project is in strijd met de bouw- en gebruiksbepalingen van dit bestemmingsplan, omdat uit de Archeologische waardestelling blijkt dat op de planlocatie de archeologische verwachting hoog is.

Op grond van artikel 25.3.1 van de voorschriften uit het bestemmingsplan is het verboden om zonder of in afwijking van een vergunning van het bevoegd gezag de volgende werken, geen bouwwerken zijnde en werkzaamheden uit te voeren: a) het uitvoeren van grondbewerkingen over een oppervlakte van meer dan 100 m2 in combinatie met werken op een diepte van 0,50 meter of meer, waartoe onder meer wordt gerekend het egaliseren, roeren en omwoelen van gronden; b) het aanbrengen van drainage op

een diepte van 0,50 meter of meer en, of c het aanbrengen van ondergrondse kabels, leidingen en andere infrastructurele voorzieningen op een diepte van 0,50 meter of meer.

Met toepassingen van artikel 25.3.4 van de voorschriften uit het bestemmingsplan is het mogelijk om af te wijken van artikel 25.3.1. Wij verlenen de vergunning onder voorwaarde dat er een inventariserend veldonderzoek (IVO) plaatsvindt naar mogelijk aanwezige archeologische waarden in de betrokken gronden en waarin de archeologische waarde van het terrein die blijkens de aanvraag zal worden verstoord naar oordeel van het bevoegd gezag in voldoende mate is vastgesteld.

Conform artikel 25.3.6 van de voorschriften uit het bestemmingsplan gelden de volgende nadere eisen:

a. de verplichting tot het treffen van technische maatregelen waardoor de archeologische waarden in de bodem worden behouden;
b. de verplichting tot het doen van opgravingen;
c. de verplichting de activiteit die tot bodemverstoring leidt, te laten begeleiden door een deskundige op het terrein van de archeologische monumentenzorg, die voldoet aan door het college bij de vergunning te stellen kwalificaties.

Conclusie
Het project voldoet aan de toetsingscriteria voor de activiteit 'planologisch strijdig gebruik' met inachtneming van de voorschriften die horen bij deze omgevingsvergunning.

Overige voorschriften

Bij de omgevingsvergunning horen verschillende voorschriften. Het is belangrijk dat u zich aan deze voorschriften houdt.

Uitvoeringsvoorschriften bouwen

Informeren omgeving
Uiterlijk 1 week voorafgaand aan de werkzaamheden moet u de omgeving informeren. Dit doet u door op de bouwlocatie zelf via een bord of poster te informeren over:

- de aard van de werkzaamheden
- de start- en einddatum
- het aantal aangevraagde objecten
- de contactgegevens van een aanspreekpunt

Het informatiebord of de poster moet van weerbestendig materiaal zijn. Iedereen moet het vanaf de openbare ruimte kunnen zien. Daarom plaats u het aan uw (woon)gebouw grenzend aan de openbare ruimte aan de eerste bouwlaag/begane grond. Het informatiebord of de poster moet u volledig en duidelijk invullen. U kunt op deze manier voorbeelden downloaden:

- Ga naar www.amsterdam.nl.
- Kies voor 'Wonen en leefomgeving'.
- Kies op de pagina onder 'Bouwen/verbouwen' voor 'Verbouwen? Vertel het de buren'.
- Download het voorbeeld dat u nodig hebt.

Bijzondere bepalingen (§ 1.4 Bouwbesluit 2012)

Zorgplicht installaties (artikel 1.16 Bouwbesluit 2012)

1. Een bij of krachtens de wet aanwezige installatie als bedoeld in hoofdstuk 6 van het Bouwbesluit 2012:
   a. functioneert overeenkomstig de op die installatie van toepassing zijnde voorschriften;
   b. wordt adequaat beheerd, onderhouden en gecontroleerd, en
   c. wordt zodanig gebruikt dat geen gevaar voor de gezondheid of de veiligheid ontstaat dan wel voortduurt.
2. Na het aanbrengen of wijzigen van een kabel-, leiding- of andere doorvoer in of door een scheidingsconstructie waarvoor op basis van het Bouwbesluit 2012 een eis met betrekking tot de weerstand tegen branddoorslag en brandoverslag of rookdoorgang geldt, wordt de weerstand tegen branddoorslag en brandoverslag of rookdoorgang op adequate wijze gecontroleerd.

Procedure bouwwerkzaamheden (§ 1.6 Bouwbesluit 2012)

Aanwezigheid bescheiden (artikel 1.23 Bouwbesluit 2012)
Tijdens het bouwen zijn, voor zover van toepassing, de volgende bescheiden of een afschrift daarvan op het terrein aanwezig:

a. vergunning voor het bouwen;
b. veiligheidsplan als bedoeld in artikel 8.7;
c. afschrift van een besluit ingevolge artikel 13, 13a, of 14 van de Woningwet, dan wel een besluit tot oplegging van een last onder bestuursdwang dan wel last onder dwangsom, en;
d. overige voor het bouwen van belang zijnde vergunningen en documenten met nadere voorwaarden en ontheffingen.

Het voorkomen van onveilige situaties en het beperken van hinder tijdens het uitvoeren van bouw- en sloopwerkzaamheden (Afdeling 8.1 Bouwbesluit 2012)

Aansturingsartikel (artikel 8.1 Bouwbesluit 2012)

1. De uitvoering van bouw- en sloopwerkzaamheden is zodanig dat voor de omgeving een onveilige situatie of voor de gezondheid of bruikbaarheid nadelige hinder zoveel mogelijk wordt voorkomen.
2. Aan de in het eerste lid gestelde eis wordt voldaan door toepassing van de voorschriften in deze afdeling.

Veiligheid in de omgeving (artikel 8.2 Bouwbesluit 2012)
Bij de uitvoering van bouw- en sloopwerkzaamheden worden maatregelen getroffen ter voorkoming van:

a. letsel van personen op een aangrenzend perceel of een aan het bouw- of sloopterrein grenzende openbare weg, openbaar water of openbaar groen;
b. letsel van personen die het bouw- of sloopterrein onbevoegd betreden, en;
c. beschadiging of belemmering van wegen, van in de weg gelegen werken en van andere al dan niet roerende zaken op een aangrenzend perceel of op een aan het bouw- of sloopterrein grenzende openbare weg, openbaar water of openbaar groen.

Geluidshinder (artikel 8.3 Bouwbesluit 2012)
De op basis van artikel 8.2 te treffen maatregelen worden op aanwijzing van het bevoegd gezag vastgelegd in een bouw- of sloopveiligheidsplan. De maatregelen hebben ten minste betrekking op:

1. Bedrijfsmatige bouw- of sloopwerkzaamheden worden op werkdagen en op zaterdag tussen 7.00 uur en 19.00 uur uitgevoerd.
2. Bij het uitvoeren van de werkzaamheden als bedoeld in het eerste lid worden de in tabel 8.3 aangegeven dagwaarden en de daarbij behorende maximale blootstellingsduur niet overschreden.

Tabel 8.3

Dagwaarde	≤ 60 dB(A)	> 60 dB(A)	> 65 dB(A)	> 70 dB(A)	> 75 dB(A)	> 80 dB(A)
Maximale blootstellingsduur	Onbeperkt	50 dagen	30 dagen	15 dagen	5 dagen	0 dagen

3. Het bevoegd gezag kan ontheffing verlenen van het eerste en tweede lid. Onverkort het gestelde in de ontheffing, wordt bij het uitvoeren van bouw- of sloopwerkzaamheden gebruik gemaakt van de best beschikbare stille technieken.
4. Als het bevoegd gezag met betrekking tot het uitvoeren van bouw- of sloopwerkzaamheden beleidsregels als bedoeld in titel 4.3 van de Algemene wet bestuursrecht heeft vastgesteld, is in afwijking van het derde lid geen ontheffing vereist, als het uitvoeren van de werkzaamheden voldoet aan die beleidsregels en het bevoegd gezag ten minste twee werkdagen voor de feitelijke aanvang van die werkzaamheden in kennis is gesteld van de aanvang van de werkzaamheden.

Trillingshinder (artikel 8.4 Bouwbesluit 2012)

1. Trillingen veroorzaakt door het uitvoeren van bouw- of sloopwerkzaamheden bedragen in geluidsgevoelige ruimten als bedoeld in artikel 1 van de Wet geluidhinder en in verblijfsruimten als bedoeld in artikel 1.1, onderdeel e van het Besluit geluidhinder niet meer dan de trillingsterkte, genoemd in tabel 4 van de Meet- en beoordelingsrichtlijn deel B 'Hinder voor personen in gebouwen' 2006.
2. Het bevoegd gezag kan ontheffing verlenen van de trillingsterkte als bedoeld in het eerste lid.

Stofhinder (artikel 8.5 Bouwbesluit 2012)
Tijdens het uitvoeren van bouw en sloopwerkzaamheden dienen maatregelen te worden getroffen om visueel waarneembare stofverspreiding buiten het bouw- of sloopterrein te voorkomen.

Afvalscheiding (afdeling 8.2 Bouwbesluit 2012)

Uitvoeringsvoorschriften monumenten en archeologie
Sloopwerkzaamheden aan rijks- en gemeentelijke monumenten moet u in overleg met de afdeling Vergunningen, Toezicht en Handhaving van stadsdeel uitvoeren.

Tijdens de werkzaamheden kunnen bijzondere of waardevolle vondsten worden gedaan. Meld dit als u vermoedt dat deze (cultuur)historische waarde bezitten. Dit kan op werkdagen tussen 9:00 en 10:00 uur via 020 251 4900. Of mail naar erfgoed@amsterdam.nl. Houdt u er rekening mee dat we de werkzaamheden direct kunnen stilleggen. Als u dit niet meldt, kan dit achteraf flinke juridische gevolgen voor u hebben. Informatie vindt u via

www.amsterdam.nl/kunst-cultuur/monumenten.

In het belang van de archeologische monumentenzorg kunnen we de volgende voorschriften opleggen:
1. De verplichting om technische maatregelen te treffen waardoor monumenten in de bodem kunnen worden behouden
2. De verplichting om opgravingen te doen
3. De verplichting de activiteit die tot bodemverstoring leidt, te laten begeleiden door een deskundige rond archeologische monumentenzorg. Die deskundige moet voldoen aan dan bij besluit vast te stellen kwalificaties.

U kunt hiervoor contact opnemen via 020 251 4900 of erfgoed@amsterdam.nl.

Voorschriften grondwateronttrekking

Deze voorschriften gaan over:
- het maken van een kelder
- het uitvoeren van funderingsherstel
- ontgravingen dieper dan 0.6 meter min N.A.P.

U moet minimaal twee peilbuizen nabij de bouwput aanbrengen voor de controle van de grondwaterstand in de directe omgeving.

Voor het begin van de bemaling moet u de dan huidige grondwaterstand ten opzichte van N.A.P hebben opgemeten ('nulmeting').

Bij het bemalen van de bouwput moet u de grondwaterstand in de peilbuizen (ten opzichte van N.A.P) minimaal 2 keer per week (laten) meten. De grondwaterstand mag niet dalen tot een onaanvaardbaar peil. Dat is als er droogstand van bestaande funderingen in de omgeving ontstaat. U moet dan maatregelen treffen, bijvoorbeeld door retourbemaling.

Bij grondwaterstandverlaging buiten de bouwput door bemaling moet u kunnen aantonen dat de funderingen van de omliggende bebouwing niet droog komen staan of schade ondervinden. De kans op schade is heel groot bij bemaling waarbij de grondwaterstand buiten de bouwput meer dan 0.5 meter verlaagt tegenover de gemiddelde grondwaterstand.

Voorschriften water/waternet

Bij aansluiten van een pand op het riool van de gemeente geldt een aantal regels. Wij raden u aan om deze aansluitvoorschriften goed door te nemen en na te gaan of u hieraan voldoet. Als u niet kunt voldoen aan deze voorschriften, meldt u dit bij Waternet, team Aansluiting en Meterbeheer. Zo kunnen zij de bij uw situatie behorende 'Aansluitvoorschriften' alsnog verstrekken. Een voorziening voor drinkwater en/of warmwater moet voldoen aan NEN 1006.

De watervoorziening en afvoer van huishoudelijk afvalwater en hemelwater moeten voldoen aan:
- de aansluitvoorschriften van Waternet
- de voorschriften van de afdelingen 6.3 en 6.4 van het Bouwbesluit 2012

In het 'Aansluitvoorschrift rioolstelsel gemeente Amsterdam' staat aan welke eisen uw riolering moet voldoen voor aansluiting op het gemeentelijk riool. De voorwaarden zijn volgens de Verordening Huisaansluitingen Afvalwater Amsterdam 2012 opgesteld. Dit om een goede werking van het rioolstelsel te kunnen garanderen.

Het 'Aansluitvoorschrift rioolstelsel gemeente Amsterdam' is onderdeel van de omgevingsvergunning en geldt voor:

- ingrijpende renovaties van een woning of bedrijfsgebouw.
- verbouwing van een aantal recht boven elkaar gelegen woningen, eventueel gecombineerd met een kleine bedrijfsruimte.
- herstelwerkzaamheden aan de fundering.

De aansluitregels staan op internet. U kunt ze vinden op de website www.waternet.nl/aansluitvoorschrift.

Van: 5.1,2,e
Verzonden: vrijdag 17 juni 2022 11:34
Aan: 5.1,2,e
Onderwerp: RE: Via e-mail verzenden: OLO6805487 Omgevingsvergunning Sloterweg 5.1,2,e gewijzigd.pdf
Bijlagen: Herziene besluit omgevingsvergunning, 5.1,2,e 1173.docx

Opvolgingsvlag: Opvolgen
Vlagstatus: Voltooid

Ik heb het anders geformuleerd, zie bijgaand mijn versie. Resultaat is hetzelfde!

-----Oorspronkelijk bericht-----
Van: 5.1,2,e <5.1,2,e @amsterdam.nl>
Verzonden: vrijdag 17 juni 2022 11:26
Aan: 5.1,2,e <5.1,2,e @amsterdam.nl>
Onderwerp: Via e-mail verzenden: OLO6805487 5.1,2,e gewijzigd.pdf

Uw bericht kan nu met de volgende bijlagen of koppelingen worden verzonden:

OLO6805487 5.1,2,e 5.1,2,e gewijzigd.pdf

Gemeente Amsterdam

Bezoekadres
Stadsdeel Nieuw-West
5.1,2,e
1068 TG Amsterdam

Postbus 2003
1000 CA Amsterdam
Telefoon 14020
www.amsterdam.nl

Datum 10 juni 2022
Kenmerk Z2021-NW002691 / OLO 6410563

Omgevingsvergunning

GEMEENTE AMSTERDAM
Het college van burgemeester en wethouders

Besluit
tot het wijzigen van de vergunning voor het vellen van 15 houtopstanden op het 5.1,2,f op de locatie 5.1,2,e (5.1,2,e) te Amsterdam afgegeven op 29 november 2021 aan Bond van Volkstuinders. Met dit wijzigingsbesluit wordt vergunning verleend voor het vellen van 15 houtopstanden op het 5.1,2,f 5.1,2,e op de locatie 5.1,2,e (5.1,2,e) te Amsterdam onder de in dit besluit gestelde voorwaarden en voorschriften.

Activiteit
De omgevingsvergunning wordt verleend voor de volgende activiteit:
- het vellen van een houtopstand (artikel 2.2, eerste lid, onder g, van de Wet algemene bepalingen omgevingsrecht, hierna Wabo).

Voorschriften
Het vellen van een houtopstand (artikel 2.2, eerste lid, onder g, Wabo)
De volgende voorschriften zijn verbonden aan deze omgevingsvergunning:

- Gezien de oppervlakte, de ruimte en de mogelijkheid tot compensatie op het perceel leggen wij een plicht op tot het herplanten van vier nieuwe bomen en elf vormbomen of heesters.
- Vier bomen van minimaal de 2e grootte (8-15 meter, boomhoogte), in de minimale plantmaat 12-14 cm (omtrekmaat) gemeten op 1 meter hoogte. De bomen dienen minimaal 8 meter te bereiken op volwassen leeftijd en dienen in de volle grond te worden geplant.
- 11 vormbomen of heesters met een minimale plantmaat van 120 cm hoogte die op volwassen leeftijd een minimale hoogte bereiken van 3 meter.
- De bomen dienen in de volle grond te worden geplant.
- De boomsoort en de exacte locatie op het perceel zijn, met inachtneming van bovenstaande eisen, door de aanvrager te bepalen.

- Met deze herplant is rekening gehouden met de bereikbaarheid van het perceel en de grondwaterstand en wordt het hoogst haalbare resultaat nagestreefd.
- Er moet gewerkt worden conform de wet natuurbescherming en de flora en fauna gedragsregels van de Gemeente Amsterdam.
- Wij adviseren om de bomen buiten het broedseizoen te kappen. Vooraf aan de kap dient, door middel van een quickscan, gecontroleerd te worden of er broedvogels aanwezig zijn.
- Tevens adviseren wij bij boom nr. 12, 13 en 14 om bij nog minimaal vier bomen stamstukken van ca. 3 meter te laten staan ter opwaardering van de biodiversiteit. Takken dienen waar mogelijk op rillen gelegd te worden om als schuilplaats, nestgelegenheid en foerageerhabitat voor dieren te dienen.
- Uiterlijk 1 april 2023 dient er voldaan te zijn aan de herplantplicht. Bij een niet aangeslagen boom dient een nieuwe boom in het eerstvolgende plantseizoen te worden geplant van dezelfde grootte en plantmaat.

Start en gereedmelding:

- Wij verzoeken u de start- en gereedmeldingen van uw werkzaamheden per mail (5.1,2,e @amsterdam.nl) aan ons door te geven;
- Wij verzoeken u uiterlijk 5 werkdagen voordat u begint met het vellen van de houtopstanden ons hiervan op de hoogte te stellen;
- Wij verzoeken u uiterlijk 5 werkdagen nadat u de houtopstanden heeft geveld ons hiervan op de hoogte te stellen;
- Wij verzoeken u uiterlijk 5 werkdagen nadat u aan bovengenoemd herplantvoorschrift heeft voldaan ons hiervan op de hoogte te stellen.

Bijlagen
De volgende bijlagen behoren bij deze omgevingsvergunning:

- B001.OLO6410563_Aanvraagformulier.pdf;
- B002.OLO6410563_Situatietekening.pdf;
- B003.OLO6410563_Kaplijst_foto's_en_gegevens_van_de_houtopstanden.pdf;
- B004.OLO6410563_Herziene_kapadvies.pdf.

De bijlagen behorende bij dit besluit zullen per e-mail naar u toegezonden worden. Daarna kunt u de bijlagen opvragen vanuit ons archief. Wilt u een afspraak maken voor inzage in het dossier, dan kan dat zowel telefonisch als online via de website stadsdeel Nieuw-West. Voor meer informatie over het maken van een afspraak, kunt u ook bellen met het contactcenter op telefoonnummer 14 020.

Wat volgt hierna?
Bij deze omgevingsvergunning hoort een aanhangsel. Hierin vindt u informatie over:

- rechtsbescherming;
- inwerkingtreding besluit;
- intrekking en overschrijving;
- verloop van de procedure;
- beoordeling van het project;
- overige voorschriften;
- nadere aanwijzingen.

Met vriendelijke groet,
het college van burgemeester en wethouders van gemeente Amsterdam,
namens hen,

5.1,2,e
Medewerker Vergunningen Bouw van stadsdeel Nieuw-West

Dit besluit wordt alleen via elektronische weg verstuurd en is daarom niet ondertekend.

Rechtsbescherming

Bezwaar maken tegen dit besluit

Bent u het niet eens met dit besluit? Belanghebbenden kunnen binnen zes weken na de dag waarop het besluit verzonden is bezwaar maken.

U kunt met uw DigiD of E-herkenning digitaal bezwaar maken via: www.amsterdam.nl/bezwaar/jb

U kunt ook bezwaar maken per post:
Gemeente Amsterdam
t.a.v. Juridisch Bureau
Postbus 483
1000 AL Amsterdam

Vermeld in uw bezwaarschrift altijd:

- uw naam, adres en telefoonnummer
- de datum waarop u het bezwaarschrift schrijft en uw handtekening
- het besluit waartegen u bezwaar maakt, met datum en referentienummer van het besluit
- de reden(en) waarom u bezwaar maakt
- eventueel: uw telefoonnummer en e-mailadres

Een gemachtigde mag ook namens u het bezwaarschrift indienen. Stuur dan een machtiging mee.
Na ontvangst informeren wij u over de afhandeling van uw bezwaarschrift.

Meer informatie over het indienen van een bezwaarschrift tegen een besluit van de gemeente Amsterdam vindt u op:

- www.amsterdam.nl/veelgevraagd
- keuze 'Contact'
- keuze 'Bezwaar maken tegen een gemeentelijk besluit' (onderaan pagina)

Voorlopige voorziening

Indienen van een bezwaarschrift heeft geen schorsende werking. Dat wil zeggen: het besluit blijft geldig totdat over uw bezwaar is beslist. U kunt dat voorkomen door een voorlopige voorziening bij de bestuursrechter te vragen. Daar moet u wel voor betalen. Ga voor de kosten daarvoor en de informatie over de voorwaarden naar:

- www.rechtspraak.nl
- tabblad 'de Rechtspraak'
- keuze 'Organisatie
- keuze 'Rechtsgebieden' (onder de kop 'U en de rechtspraak')
- 'Hoe werkt het bestuursrecht' (onder het kopje 'Bestuursrecht?')
- Voorlopige voorzieningen (onder het kopje 'Voorlopige voorzieningen')

U dient een verzoek om een voorlopige voorziening in bij:
Voorzieningenrechter van de Rechtbank Amsterdam
Afdeling Publiekrecht - team Bestuursrecht
Postbus 75850
1070 AW AMSTERDAM

U kunt ook digitaal een voorlopige voorziening aanvragen via:

- www.rechtspraak.nl
- Typ rechtsboven in het zoekveld 'voorlopige voorziening'
- Klik op het resultaat 'Voorlopige voorziening bestuursrecht'

Inwerkingtreding besluit

Uitgestelde inwerkingtreding

De beschikking treedt in werking met ingang van de dag na afloop van de termijn zoals bedoeld in artikel 6:7 van de Algemene wet bestuursrecht (zes weken na de datum bekendmaking van de vergunning), voor het indienen van een bezwaarschrift, indien deze betrekking heeft op een activiteit zoals bedoeld in artikel 2.1, eerste lid, onder b, f, g of h, of artikel 2.2, eerste lid, onder b, c of g, van de Wabo, of betrekking heeft op een wijziging van de voorschriften van de vergunning die betrekking hebben op een activiteit als hiervoor genoemd (artikel 6.1, tweede lid, onder a, van de Wabo).

Bovenstaande betekent dat u pas zes weken na datum van dit besluit mag beginnen met de uitvoering van de aangevraagde werkzaamheden.

Intrekking en overschrijving

Intrekking

De omgevingsvergunning kan onder andere worden ingetrokken als er gedurende een bepaalde termijn geen handelingen zijn verricht met gebruikmaking van deze vergunning, of op verzoek van de vergunninghouder, of als hiervoor een zwaarwegend belang aanwezig is. In sommige gevallen moet de omgevingsvergunning worden ingetrokken. Bijvoorbeeld op verzoek van een ander bestuursorgaan of een adviseur, als deze bij het besluit betrokken is geweest (artikel 2.29 en artikel 2.33 van de Wabo).

De omgevingsvergunning kan ook worden ingetrokken op basis van artikel 7 van de Wet Bibob als er sprake is van feiten en omstandigheden als bedoeld in artikel 3 van deze wet. Dit kan zich onder meer voordoen bij projectoverdracht en/of wijziging van de betrokkenen.

Overschrijving

Het is mogelijk om een omgevingsvergunning over te schrijven, zodat iemand anders dan de aanvrager vergunninghouder wordt. Dit moet minimaal een maand voor de gewenste overschrijving aan het stadsdeel worden gemeld (artikel 2.25, tweede lid, van de Wabo).
Hierbij dienen de volgende gegevens te worden aangeleverd:

- naam en adres van de vergunninghouder;
- de omgevingsvergunning(en) met kenmerk waar het verzoek betrekking op heeft;
- naam, adres en telefoonnummer van degene voor wie de omgevingsvergunning zal gaan gelden;
- een contactpersoon van degene voor wie de omgevingsvergunning zal gaan gelden;
- de datum waarop de overschrijving zal plaatsvinden.

Verloop van de procedure

Procedureverloop van de aanvraag om een omgevingsvergunning:

- op 7 oktober 2021 is de aanvraag ontvangen;
- op 12 oktober 2021 is de aanvraag gepubliceerd op basis van artikel 3.8 van de Wabo;
- op 19 oktober 2021 is een verzoek gedaan om aanvullende gegevens;
- op 3 november 2021 zijn de aanvullende gegevens ontvangen;
- het besluit is voorbereid volgens de reguliere voorbereidingsprocedure als bedoeld in paragraaf 3.2 van de Wabo.

- Op 29 november 2021 heeft de gemeente Amsterdam de kapvergunning met kenmerk Z2021-NW002691 / OLO 6410563 afgegeven;

- Op 14 december 2021 is bezwaar binnengekomen tegen de verleende kapvergunning met kenmerk JB.22.004404.001;
- Op 10 juni 2022 is het bezwaarschrift door de aanvrager ingetrokken;
- Op 10 juni 2022 is de vergunning in stand gebleven met een beperking van de herplantplicht.

Beoordeling van het project

Het vellen van een houtopstand (artikel 2.2, eerste lid, onder g, Wabo)

Voor de activiteit 'het vellen van een houtopstand' is een omgevingsvergunning nodig. De aanvraag om een vergunning is getoetst aan artikel 3, en aan de in artikel 5 Bomenverordening 2014 genoemde gronden.

Het project is beoordeeld door de boomdeskundige van het stadsdeel. Het advies is als volgt:

"Ik adviseer voor de bomen met bomen de aangevraagde kapvergunning af te geven. De aangedragen reden voor de kap zijn een reden voor deze bomen om de kapvergunning af te geven. Ik adviseer, zoals ook al is aangegeven bij boom nr. 12; 13 en 14 om bij nog minimaal vier bomen stamstukken van ca. 3 m te laten staan ter opwaardering van de biodiversiteit. Takken dienen waar mogelijk op rillen gelegd te worden om als schuilplaats, nestgelegenheid en foerageerhabitat voor dieren te dienen".

Bij het beoordelen van de aanvraag voor een activiteit kappen is er gekeken naar:

a. de natuur- en milieuwaarde van de houtopstand;
b. de waarde van de houtopstand voor het stadsschoon of het landschap;
c. de cultuurhistorische waarde van de houtopstand;
d. de waarde van de houtopstand voor de leefbaarheid.

Conclusie

Het project voldoet aan de toetsingscriteria voor de activiteit 'het vellen van een houtopstand' met inachtneming van de voorschriften behorende bij deze omgevingsvergunning.

Overige voorschriften

Aan de omgevingsvergunning zijn verschillende voorschriften verbonden. Het is belangrijk dat u zich aan deze voorschriften houdt.

Uitvoeringsvoorschriften vellen van een houtopstand

U moet de voorwaarden van de Wet natuurbescherming in acht nemen. Het zoeken, rapen, uithalen of het opzettelijk vernielen, dan wel beschadigen of het wegnemen van nesten is verboden.

U moet maatregelen treffen om onveilige situaties tijdens de werkzaamheden te voorkomen. Bij schade kunt u aansprakelijk worden gesteld.

Nadere aanwijzingen

Werken in de openbare ruimte (Wior)

Voor werkzaamheden in de openbare ruimte is ook een WIOR-vergunning nodig. De WIOR-vergunning is een integrale vergunning voor het gebruik van de openbare ruimte. Verschillende vergunningen die voor het uitvoeren van werk in de openbare ruimte noodzakelijk kunnen zijn, kunt u met één formulier aanvragen. U hoeft dan bijvoorbeeld geen aparte tijdelijke verkeersmaatregel of verkeersontheffing meer aan te vragen. De WIOR-vergunning kunt u aanvragen via de website: www.amsterdam.nl/veelgevraagd/.

Kabels en leidingen

U moet op tijd contact opnemen met de betrokken diensten en bedrijven in verband met de aanwezigheid van leidingen en kabels in of nabij het terrein. U bent verplicht een graafmelding te doen als u het voornemen heeft werkzaamheden met een graafmachine uit te voeren in de ondergrond waarin kabels en leidingen liggen. Als een uitvoerder die gaat graven een ondergronds net aantreft dat niet op de kaarten staat, of dat niet op de aangegeven locatie ligt, moet hij dat melden aan het kadaster. Deze melding moet ten minste twintig werkdagen voor de aanvang van de graafwerkzaamheden worden gedaan via de website: www.klicmelding.nl.
Informatie vindt u via de website: www.kadaster.nl/web/Zakelijk/Kabels-leidingen.htm.

Schade

Bestaande gebreken aan gemeentelijke eigendommen moet u voorafgaand aan de werkzaamheden schriftelijk melden bij de afdeling Beheer Openbare Ruimte van Stadsdeel Nieuw-West.

Schade aan gemeentelijke eigendommen veroorzaakt als gevolg van de werkzaamheden moet door u worden vergoed. Denkt u hierbij aan schade aan gebouwen, wegen, trottoirs, bomen, lichtmasten, kabels en/of leidingen etc. Schade moet u onmiddellijk melden bij de afdeling Beheer Openbare Ruimte van Stadsdeel Nieuw-West via telefoonnummer 14020.

Inspectie SZW (Sociale Zaken en Werkgelegenheid)

De omgevingsvergunning is geen goedkeuring van de inspectie SZW. Voor zover nodig kunt u contact opnemen met de Inspectie SZW. Aanvraagformulieren vindt u via de website: www.inspectieszw.nl.

Van: 5.1.2.e
Verzonden: dinsdag 21 juni 2022 15:58
Aan: 5.1.2.e
Onderwerp: RE: OLO6805487 Gewijzigde omgevingsvergunning 5.1.2.e

Opvolgingsvlag: Opvolgen
Vlagstatus: Voltooid

Hoi 5.1.2.e

In je mail geef je aan dat we de start van de werkzaamheden tijdig moeten aankondigen maar kan in de vergunning niet duidelijk vinden bij wie en wanneer. In ieder geval gaan we volgende week woensdag starten met de werkzaamheden. Maandag en dinsdag wordt er nog het een en ander gemaaid en opgeruimd en woensdag gaan we de dam met duiker plaatsen. Ik hoor graag of ik dit nog ergens anders moet melden.

Hartelijke Groet,

5.1.2.e
5.1.2.e

Gemeente Amsterdam
Grond en Ontwikkeling
T 5.1.2.e
M 5.1.2.e
Weesperplein 8, 1018 XA Amsterdam

Van: 5.1.2.e <5.1.2.e @amsterdam.nl>
Verzonden: woensdag 8 juni 2022 15:51
Aan: 5.1.2.e <5.1.2.e @amsterdam.nl>
Onderwerp: RE: OLO6805487 Gewijzigde omgevingsvergunning 5.1.2.e

Reeds beoordeeld in dit document

Van: 5.1.2,e
Verzonden: dinsdag 21 juni 2022 16:13
Aan: 5.1.2,e
Onderwerp: RE: OLO6805487 Gewijzigde omgevingsvergunning 5.1.2,e

Ha 5.1.2,e Kun je mailen aan 5.1.2,e @amsterdam.nl

Met vriendelijke groet,

5.1.2,e
Senior adviseur Omgevingsvergunningen
Gemeente Amsterdam, Stadsdeel Nieuw-West

T 5.1.2,e / 5.1.2,e
5.1.2,e @amsterdam.nl
Aanwezig: di, wo, do, vr
Plein '40-'45 nr 1, 1064 SW Amsterdam nieuwwest.amsterdam.nl

Van: 5.1.2,e <5.1.2,e @amsterdam.nl>
Verzonden: dinsdag 21 juni 2022 15:58
Aan: 5.1.2,e <5.1.2,e @amsterdam.nl>
Onderwerp: RE: OLO6805487 Gewijzigde omgevingsvergunning 5.1.2,e

Reeds beoordeeld in dit document

Van: 5.1.2,e
Verzonden: dinsdag 21 juni 2022 16:57
Aan: 5.1.2,e
Onderwerp: RE: OLO6805487 Gewijzigde omgevingsvergunning 5.1.2,e

Opvolgingsvlag: Opvolgen
Vlagstatus: Voltooid

Ha bedankt voor je snelle reactie 5.1.2,e meteen maar even gedaan ☺

Hartelijke Groet,

5.1.2,e
5.1.2,e

Gemeente Amsterdam
Grond en Ontwikkeling
T 5.1.2,e
M 5.1.2,e
Weesperplein 8, 1018 XA Amsterdam

Van: 5.1.2,e <5.1.2,e @amsterdam.nl>
Verzonden: dinsdag 21 juni 2022 16:13
Aan: 5.1.2,e <5.1.2,e @amsterdam.nl>
Onderwerp: RE: OLO6805487 Gewijzigde omgevingsvergunning 5.1.2,e

Ha 5.1.2,e Kun je mailen aan VTHsdnw@amsterdam.nl

Met vriendelijke groet,

5.1.2,e
Senior adviseur Omgevingsvergunningen
Gemeente Amsterdam, Stadsdeel Nieuw-West

T 5.1.2,e / 5.1.2,e
5.1.2,e @amsterdam.nl
Aanwezig: di, wo, do, vr
Plein '40-'45 nr 1, 1064 SW Amsterdam nieuwwest.amsterdam.nl

Van: 5.1.2,e <5.1.2,e >
Verzonden: dinsdag 21 juni 2022 15:58
Aan: 5.1.2,e <5.1.2,e @amsterdam.nl>
Onderwerp: RE: OLO6805487 Gewijzigde omgevingsvergunning 5.1.2,e

Reeds beoordeeld in dit document

Van: 5.1,2,e
Verzonden: donderdag 15 september 2022 15:07
Aan: 5.1,2,e
CC: 5.1,2,e ; 5.1,2,e
Onderwerp: eindmelding werkzaamheden 5.1,2,e OLO-6805487

Beste lezer,

In de vergunning zie ik niet concreet staan dat ik de werkzaamheden moet afmelden maar meld het toch maar even. Gisteren is het werk op 5.1,2,e afgerond. De watergangen zijn nog opgeschoond en de tijdelijke dam + duiker zijn verwijderd.
Ik heb nog geen rapportage van Archeologie ontvangen. Indien deze nog gewenst is, dan kan ik die later nasturen?

Hartelijke Groet,

5.1,2,e
5.1,2,e

Gemeente Amsterdam
Grond en Ontwikkeling
T 5.1,2,e
M 5.1,2,e
Weesperplein 8, 1018 XA Amsterdam

Van: 5.1.2.e
Verzonden: vrijdag 16 september 2022 09:11
Aan: 5.1.2.e
CC: 5.1.2.e
Onderwerp: FW: eindmelding werkzaamheden 5.1.2.e OLO-6805487

Opvolgingsvlag: Opvolgen
Vlagstatus: Voltooid

Graag oppakken.

Met vriendelijke groet,

5.1.2.e
Medewerker Administratie Procesuitvoering
Afdeling Vergunningen,Toezicht & Handhaving
Stadsdeel Nieuw-West

Gemeente Amsterdam

T: 020- 25 38528
5.1.2.e
5.1.2.e @amsterdam.nl

Plein '40-'45 nr. 1, 5.1.2.e
Postbus 2003, 1000 CA Amsterdam

Werkdagen:ma, di,do en vr

Van: 5.1.2.e <5.1.2.e @amsterdam.nl>
Verzonden: donderdag 15 september 2022 15:07
Aan: 5.1.2.e <5.1.2.e @amsterdam.nl>
CC: 5.1.2.e <5.1.2.e @amsterdam.nl>; 5.1.2.e <5.1.2.e @amsterdam.nl>
Onderwerp: eindmelding werkzaamheden 5.1.2.e OLO-6805487

Reeds beoordeeld in dit document

Van: 5.1.2.e
Verzonden: zondag 18 september 2022 11:09
Aan: 5.1.2.e
CC: 5.1.2.e
Onderwerp: RE: eindmelding werkzaamheden 5.1.2.e OLO-6805487

Beste 5.1.2.e

Bedankt voor je gereedmelding! Ik heb de omgevingsvergunning OLO 6805487 afgeboekt. Je kan later de rapportage van MenA naar mij nasturen.

Groet,
5.1.2.e

Van: 5.1.2.e <5.1.2.e>
Verzonden: donderdag 15 september 2022 15:07
Aan: 5.1.2.e <5.1.2.e @amsterdam.nl>
CC: 5.1.2.e <5.1.2.e @amsterdam.nl>; 5.1.2.e <5.1.2.e @amsterdam.nl>
Onderwerp: eindmelding werkzaamheden 5.1.2.e OLO-6805487

Reeds beoordeeld in dit document

Van: 5.1.2.e
Verzonden: vrijdag 11 november 2022 14:53
Aan: 5.1.2.e
Onderwerp: FW: 5.1.2.e

Met vriendelijke groet,

5.1.2.e
Senior adviseur Omgevingsvergunningen
Gemeente Amsterdam, Stadsdeel Nieuw-West

T 5.1.2.e / 5.1.2.e
5.1.2.e @amsterdam.nl
Aanwezig: di, wo, do, vr
Plein '40-'45 nr 1, 1064 SW Amsterdam nieuwwest.amsterdam.nl

Van: 5.1.2.e
Verzonden: donderdag 7 april 2022 9:15
Aan: 5.1.2.e <5.1.2.e @amsterdam.nl>
CC: 5.1.2.e <5.1.2.e @amsterdam.nl>; 5.1.2.e <5.1.2.e @amsterdam.nl>; 5.1.2.e <5.1.2.e @amsterdam.nl>
Onderwerp: RE: 5.1.2.e

Reeds beoordeeld in dit document