BIJLAGEN Gegevens Handelen in strijd met regels ruimtelijke ordening
bij aanvraag omgevingsvergunning “Handelen in strijd met regels ruimtelijke ordening” inzake Van Boshuizenstraat 675 te Amsterdam (ten behoeve van ingediende omzettingsvergunning op 29 maart 2020)

Deze bijlagen bevatten de volgende gegevens:

- Situatietekening bestaande toestand
- Situatietekening nieuwe toestand
- Overzichtstekening

Op de volgende pagina’s zijn de bijlagen toegevoegd.

BIJLAGE Situatietekening bestaande toestand

De situatietekening van de bestaande toestand moet de volgende gegevens bevatten:

- Naam van de inrichting
- Noordpijl
- Duidelijke maatvoering en schaalaanduiding (aanduiding met maatlijn)
- Formaat van de tekening (minimaal A4, Maximaal A1)
- Datum van de eerste opstelling van de tekening
- Datum van de laatste wijziging van de tekening
- Ondergrond van voldoende kwaliteit (bijvoorbeeld grootschalige basiskaart van Nederland, kadastrale kaart)
- Dichtstbijzijnde openbare weg
- Dichtstbijzijnde woonbebouwing

VAN BOSHUIZENSTRAAT 675

Formaat tekening: A4
Datum laatste wijziging: 10-03-2020
Datum eerste wijziging: 10-03-2020

Uittreksel Kadastrale Kaart

Uw referentie: DSGR

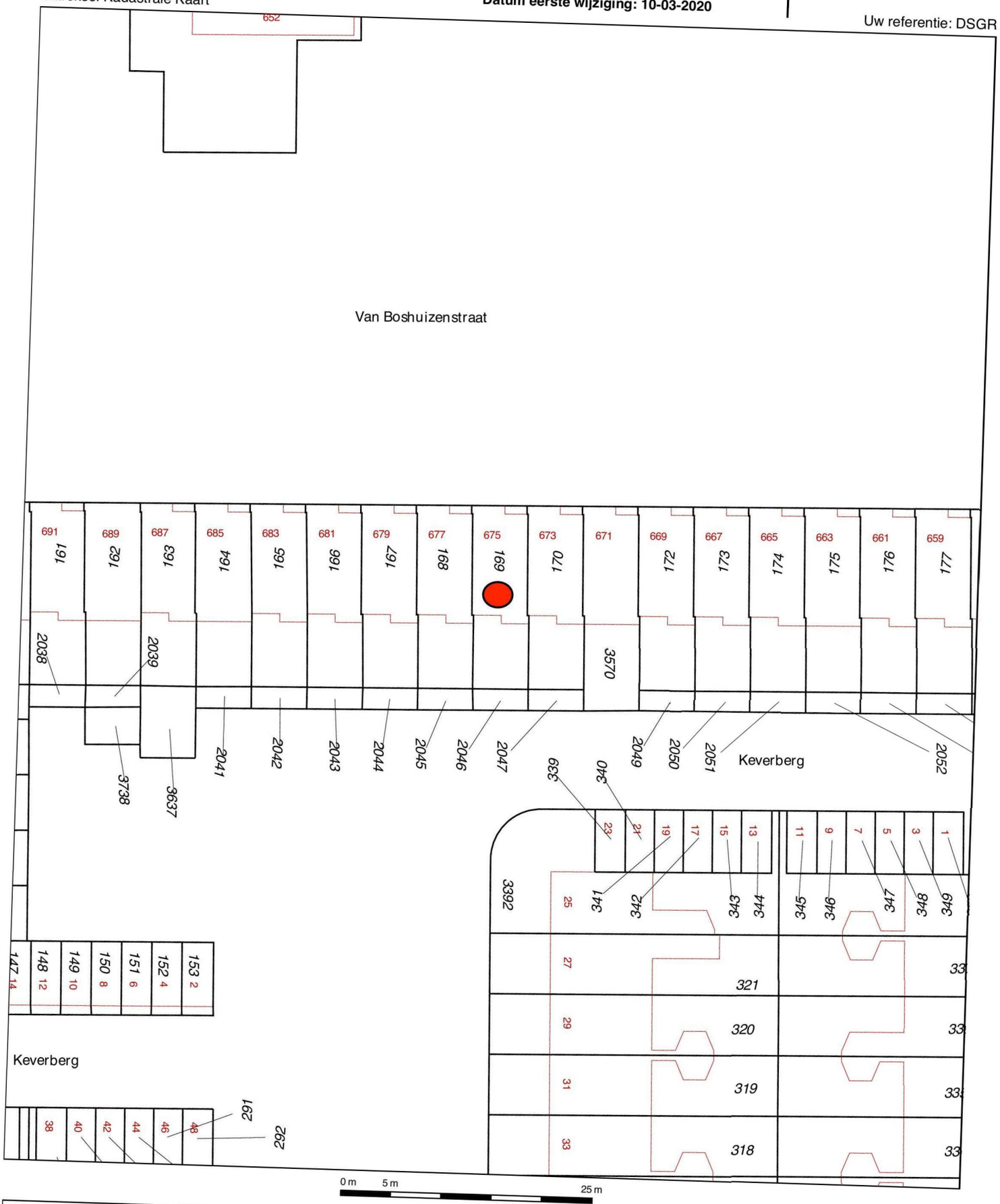

12345 Perceelnummer
25 Huisnummer
Vastgestelde kadastrale grens
Voorlopige kadastrale grens
Administratieve kadastrale grens
Bebouwing
Overige topografie

Deze kaart is noordgericht

Schaal 1:500

Kadastrale gemeente Amsterdam
Sectie AK
Perceel 169

Voor een eensluidend uittreksel, geleverd op 13 december 2019
De bewaarder van het kadaster en de openbare registers

Aan dit uittreksel kunnen geen betrouwbare maten worden ontleend.
De Dienst voor het kadaster en de openbare registers behoudt zich de intellectuele eigendomsrechten voor, waaronder het auteursrecht en het databankenrecht.

Omgevingskaart

Klantreferentie: DSGR



Deze kaart is noordgericht.

Schaal 1: 12500

Hier bevindt zich Kadastraal object Amsterdam AK 169
Van Boshuizenstraat 675, 1082AZ Amsterdam
CC-BY Kadaster.

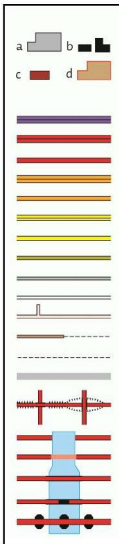

BEBOUWING
a bebouwd gebied
b gebouwen
c hoogbouw
d kas

WEGEN
autosnelweg
hoofdweg met gescheiden rijbanen
hoofdweg
regionale weg met gescheiden rijbanen
regionale weg
lokale weg met gescheiden rijbanen
lokale weg
weg met losse of slechte verharding
onverharde weg
straat/overige weg
voetgangersgebied
fietspad
pad, voetpad
weg in aanleg
viaduct
aquaduct
tunnel
vaste brug
beweegbare brug
brug op pijlers

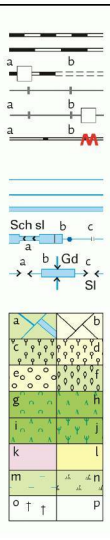

SPOORWEGEN
spoorweg: enkelspoor
spoorweg: meersporig
a station b spoorweg in tunnel
tramweg
a sneltram b sneltramhalte
a metro bovengronds
b metrostation

HYDROGRAFIE
waterloop: smaller dan 3 m
waterloop: 3-6 m breed
waterloop: breder dan 6 m
a schutsluis b stuwen
c koedam
a duiker b grondduiker
c afsluitbare duiker

BODEMGEBRUIK
a grasland met sloten
b akkerland met greppels
c boomgaard
d fruitkwekerij
e boomkwekerij
f grasland met populierenopstand
g loofbos
h naaldbos
i gemengd bos
j griend
k heide
l zand
m drasland, moeras
n rietland
o dodenakker, begraafplaats
p overig bodemgebruik

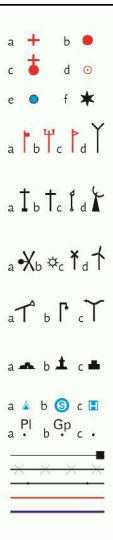

OVERIGE SYMBOLEN
a religieus gebouw
b toren, hoge koepel
c religieus gebouw met toren
d markant object
e watertoren
f vuurtoren
a gemeentehuis
b postkantoor
c politiebureau
d wegwijzer
a kapel
b kruis
c vlampijp
d telescoop
a windmolen
b waterradmolen
c windmotor
d windturbine
a oliepompinstallatie
b seinmast
c zendmast
a hunebed
b monument
c gemaal
a kampeerterrein
b sportcomplex
c ziekenhuis
a paal b grenspunt c boom
schietbaan
afrastering
hoogspanningsleiding met mast
muur
geluidswering

BIJLAGE Situatietekening nieuwe toestand

De situatietekening nieuwe toestand is gelijk aan de situatietekening bestaande toestand. Het betreft hier slechts een omgevingsvergunning voor samenloop met een omzettingsvergunning, waar een woning niet door één huishouden zal worden bewoond maar door meerdere éénpersoonshuishoudens.

- Alle aangrenzende percelen hebben een woonfunctie.

De situatietekening van de nieuwe toestand moet de volgende gegevens bevatten:

- Naam van de inrichting
- Noordpijl
- Duidelijke maatvoering en schaalaanduiding (aanduiding met maatlijn)
- Formaat van de tekening (minimaal A4, maximaal A1)
- Datum van de eerste opstelling van de tekening
- Datum van de laatste wijziging van de tekening
- Ondergrond van voldoende kwaliteit (bijvoorbeeld grootschalige basiskaart van Nederland, kadastrale kaart)
- Grens van de inrichting en situering van het bouwwerk ten opzichte van de perceelsgrenzen en de weg
- Dichtstbijzijnde openbare weg
- Dichtstbijzijnde woonbebouwing
- Functie van de aangrenzende percelen (voor veehouderijen geldt een minimale straal van 250 meter)
- Aangrenzende terreinen met de daarop voorkomende bebouwing en het beoogd gebruik van de gronden die horen bij het voorgenomen bouwwerk

VAN BOSHUIZENSTRAAT 675

Formaat tekening: A4
Datum laatste wijziging: 10-03-2020
Datum eerste wijziging: 10-03-2020

Uittreksel Kadastrale Kaart

Uw referentie: DSGR

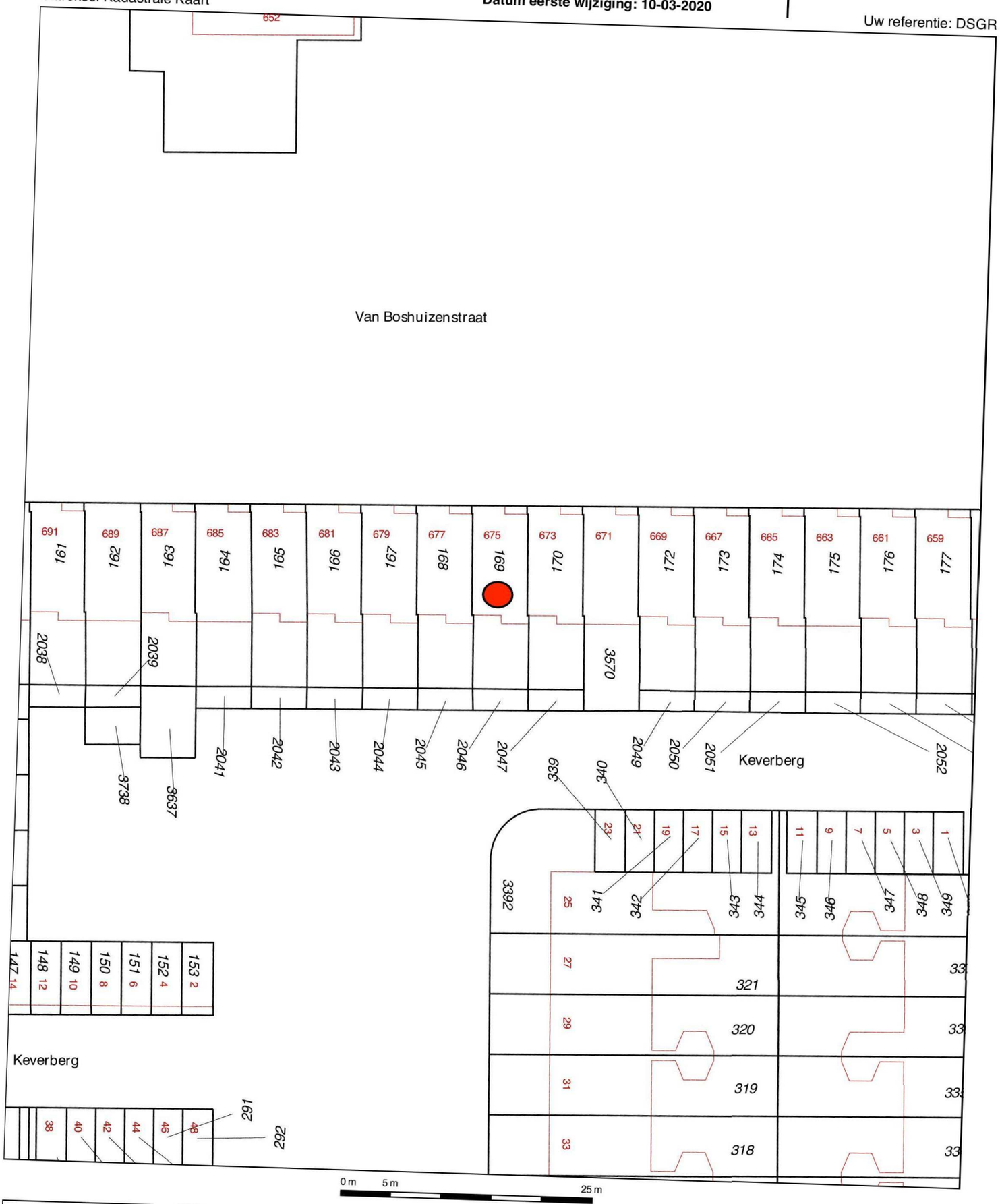

12345 Perceelnummer
25 Huisnummer
Vastgestelde kadastrale grens
Voorlopige kadastrale grens
Administratieve kadastrale grens
Bebouwing
Overige topografie

Deze kaart is noordgericht

Schaal 1:500

Kadastrale gemeente Amsterdam
Sectie AK
Perceel 169

Voor een eensluidend uittreksel, geleverd op 13 december 2019
De bewaarder van het kadaster en de openbare registers

Aan dit uittreksel kunnen geen betrouwbare maten worden ontleend.
De Dienst voor het kadaster en de openbare registers behoudt zich de intellectuele eigendomsrechten voor, waaronder het auteursrecht en het databankenrecht.

Omgevingskaart

Klantreferentie: DSGR



Deze kaart is noordgericht.

Schaal 1: 12500

Hier bevindt zich Kadastraal object Amsterdam AK 169
Van Boshuizenstraat 675, 1082AZ Amsterdam
CC-BY Kadaster.

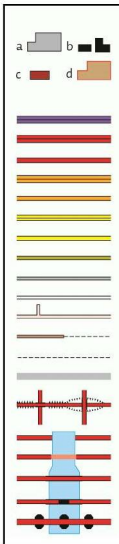

BEBOUWING
a bebouwd gebied
b gebouwen
c hoogbouw
d kas

WEGEN
autosnelweg
hoofdweg met gescheiden rijbanen
hoofdweg
regionale weg met gescheiden rijbanen
regionale weg
lokale weg met gescheiden rijbanen
lokale weg
weg met losse of slechte verharding
onverharde weg
straat/overige weg
voetgangersgebied
fietspad
pad, voetpad
weg in aanleg
viaduct
aquaduct
tunnel
vaste brug
beweegbare brug
brug op pijlers

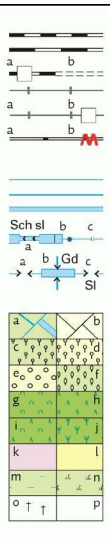

SPOORWEGEN
spoorweg: enkelspoor
spoorweg: meersporig
a station b spoorweg in tunnel
tramweg
a sneltram b sneltramhalte
a metro bovengronds
b metrostation

HYDROGRAFIE
waterloop: smaller dan 3 m
waterloop: 3-6 m breed
waterloop: breder dan 6 m
a schutsluis b stuwen
c koedam
a duiker b grondduiker
c afsluitbare duiker

BODEMGEBRUIK
a grasland met sloten
b akkerland met greppels
c boomgaard
d fruitkwekerij
e boomkwekerij
f grasland met populierenopstand
g loofbos
h naaldbos
i gemengd bos
j griend
k heide
l zand
m drasland, moeras
n rietland
o dodenakker, begraafplaats
p overig bodemgebruik

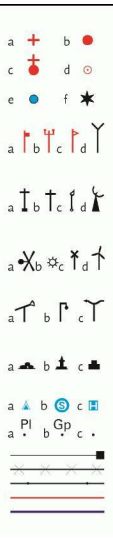

OVERIGE SYMBOLEN
a religieus gebouw
b toren, hoge koepel
c religieus gebouw met toren
d markant object
e watertoren
f vuurtoren
a gemeentehuis
b postkantoor
c politiebureau
d wegwijzer
a kapel
b kruis
c vlampijp
d telescoop
a windmolen
b waterradmolen
c windmotor
d windturbine
a oliepompinstallatie
b seinmast
c zendmast
a hunebed
b monument
c gemaal
a kampeerterrein
b sportcomplex
c ziekenhuis
a paal b grenspunt c boom
schietbaan
afrastering
hoogspanningsleiding met mast
muur
geluidswering

BIJLAGE Overzichtstekening

Op de volgende pagina is een overzichtstekening van de woning bijgevoegd.

De huidige bestemming is: wonen (1 huishouden), 175 m2.
De nieuwe bestemming is: wonen (meerdere huishoudens), 175 m2.

- De woning heeft geen eigen terrein toegankelijk voor parkeren.
  Er is ruimschoots parkeergelegenheid voor de deur op de openbare weg.

De overzichtstekening moet zijn voorzien van een duidelijke maatvoering en schaalaanduiding (aanduiding met maatlijn), en de volgende gegevens bevatten:

- Bestemming(en) van op de aanvraag betrekking hebbende ruimte(n)
- Gebouwen en inrichting van de parkeervoorzieningen op het eigen terrein
- Totale oppervlakte per bestemming

PRODUCED BY AN AUTODESK STUDENT VERSION

PRODUCED BY AN AUTODESK STUDENT VERSION

Renvooi

1 : 100

(m)	aanbrengen rookmelder NEN 2555
vbr	verblijfsruimte
vkr	verkeersruimte
be	bergruimte
mk	meterkast
dl	daklicht
wm	wasmachine
dr	droger
cv	centrale verwarming
rga	rookgasafvoer
ltv	luchttoevoer t.b.v. CV

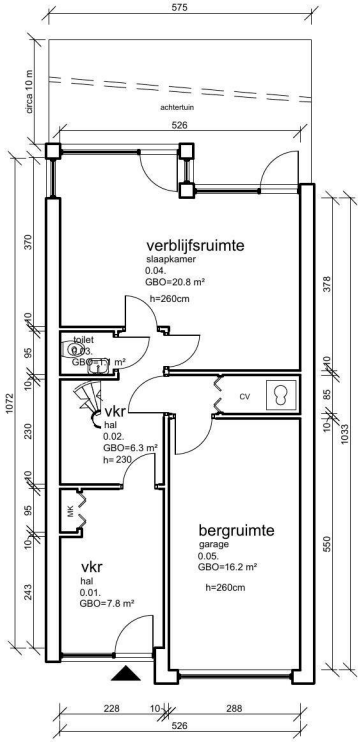

Begane grond

1 : 100

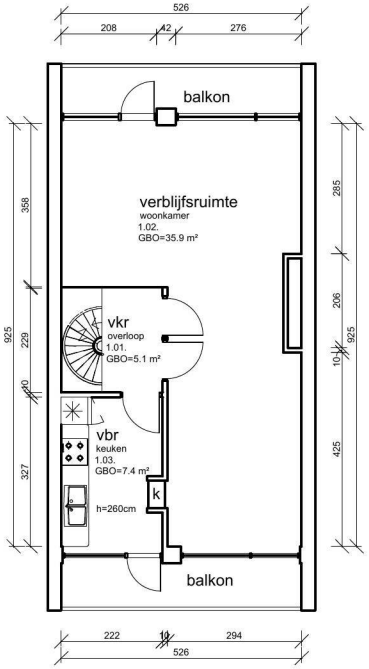

Eerste Verdieping

1 : 100

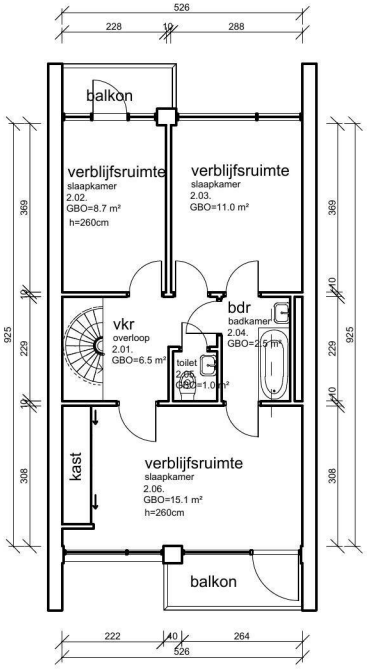

Tweede Verdieping

1 : 100

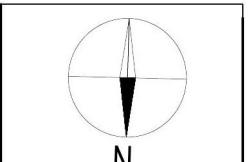

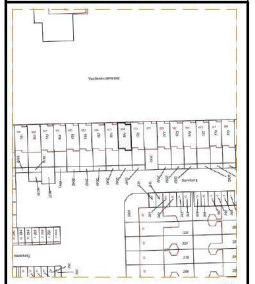

Contactpersoon

[redacted]

DS GROUP
CONCEPTS FOR LIVING

Werk	Van Boshuizenstraat 675, Amsterdam
Onderwerp	Bestaande situatie
Datum	28.03.2020
Getekend	FT
Tekeningnummer	B01
Schaal	1 : 100

PRODUCED BY AN AUTODESK STUDENT VERSION

PRODUCED BY AN AUTODESK STUDENT VERSION

PRODUCED BY AN AUTODESK STUDENT VERSION

Renvooi

1 : 100

(m)	aanbrengen rookmelder NEN 2555
vbr	verblijfsruimte
vkr	verkeersruimte
be	bergruimte
mk	meterkast
dl	daklicht
wm	wasmachine
dr	droger
cv	centrale verwarming
rga	rookgasafvoer
ltv	luchttoevoer t.b.v. CV

Bestemming	gebruiksopp.
onzelfstandige woonruimte 01	12.0 m²
onzelfstandige woonruimte 02	17.8 m²
onzelfstandige woonruimte 03	9.7 m²
onzelfstandige woonruimte 04	8.4 m²
onzelfstandige woonruimte 05	20.6 m²
onzelfstandige woonruimte 06	11.1 m²
onzelfstandige woonruimte 07	8.8 m²
	88.40 m²

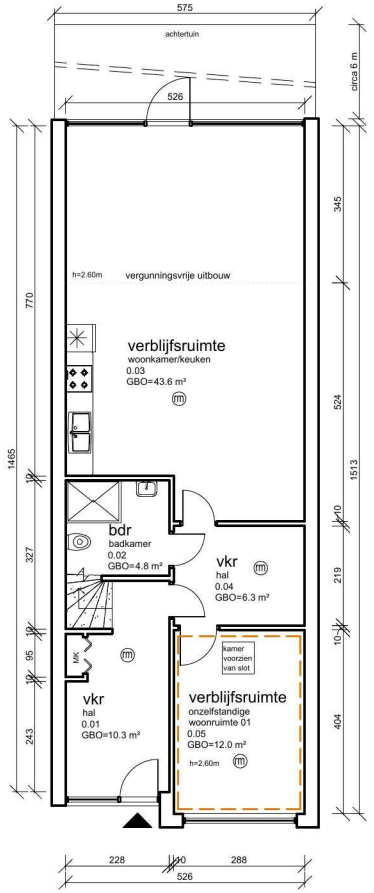

Begane grond

1 : 100

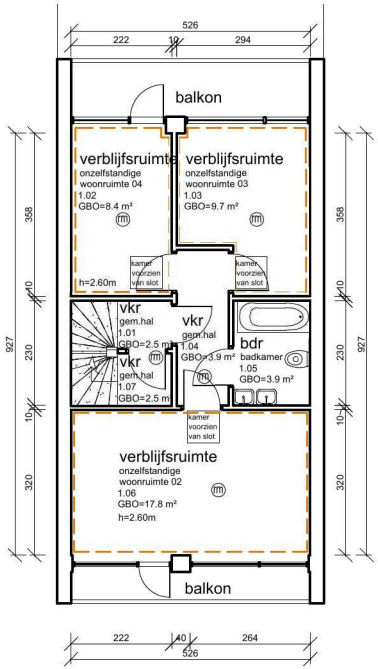

Eerste Verdieping N

1 : 100

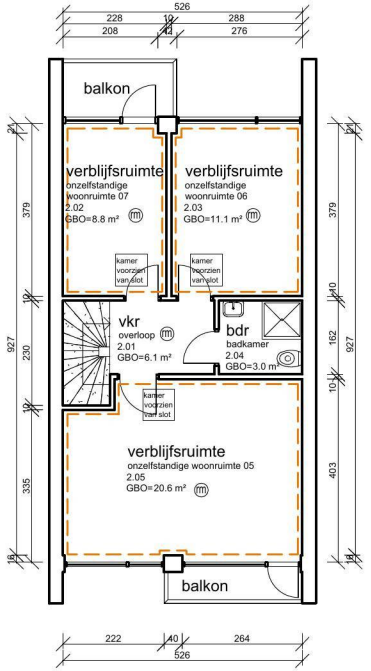

Tweede Verdieping

1 : 100

N

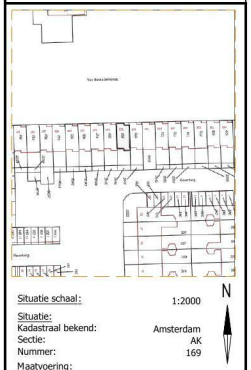

Situatie schaal: 1:2000

Situatie:
Kadastraal bekend: Amsterdam
Sectie: AK
Nummer: 169

Maatvoering:
Alle maten in het werk cont roleren en eventueel in overleg aanpassen aan bestaande bebouwing .

Contactpersoon

[redacted]

DS GROUP
CONCEPTS FOR LIVING

Werk
Van Boshuizenstraat 675, Amsterdam

Onderwerp
Nieuwe situatie

Datum
28.03.2020

Getekend
FT

Tekeningnummer
N01

Schaal
1 : 100

PRODUCED BY AN AUTODESK STUDENT VERSION