Gemeente Amsterdam

# Olympiaplein



## ALS STADSTOTEM:

*Het hart van urban*sport van Amsterdam

13-07-2026

# Olympiaplein als stadstotem

## Inleiding

Het Olympiaplein is een plein in stadsdeel Zuid in Amsterdam. Het is een van de grootste pleinen van de stad, met sportfaciliteiten in het midden en woningbouw eromheen.

Het Olympiaplein werd vanaf 1926 aangelegd in het kader van het Plan Zuid van Berlage en ter voorbereiding op de Olympische Spelen van 1928. De Olympische Spelen vormden de inspiratiebron voor de naam van dit plein. Ook de straatnamen ten westen en zuidwesten van het plein zijn gebaseerd op de klassieke Griekse geschiedenis en mythologie. De laatste herinrichting vond plaats in 2004, inmiddels 21 jaar geleden. De skateparkzone is opnieuw aan vervanging toe, en het plein vraagt aandacht voor de verbetering van zijn voorzieningen.

Het projectteam zal via participatiesessies meer inzicht krijgen in de invulling van het huidige programma en in detail bespreken wat er mogelijk is. Een van de belangrijkste opgaven van dit project is het verbeteren van de urban sports-voorzieningen en het creëren van ruimte voor klimaatadaptatiemaatregelen.



# Olympiaplein als stadstotem

## Opgaves

Vervanging opgave sport en speel toestellen
Klimaat adaptatie
Kansen kaart spelen en sport
Agenda urban sport 2021-2025
Gezonde stad
Gebouw + Toilet vervanging
Van 50 naar 30 km straat
Kunst
Monument en Archeologie



# Plan van aanpak

## Start notitie

QuickScan klimaatadaptatie
Ruimtelijk analyse
Budgetten
Stakeholders analyse
Participatieplan concept
Planning

# De locatie

Kaart van huidige sport en speelvoorzieningen en zicht op locatie



Voetbalveld,
Skatepark (plaza en transtition)
Tennismuur

Speelplek
Parcour
Beheer gebouw

Banken
Picknicktafel
Fietsenrekken

Schaduw
Watertapunt
Kunst

Hekken
Kooi
OV Halte

Huidige situatie skatebaan, met twee sport kooien

# Participatie en wensen

## Motorisch, cognitief en sociaal ontwikkeling

### Uban sports

Skatebaan
Bmx
In liners
Steppers
Para-sporters?
**Uban Sporten**
Parcours/calisthenics

**Bal Sport**
*Tennismuur?*
*Voetbalkooi?*
*3x3 basketbal*

### Urban Spelen

Adrenaline
Evenwicht
Hoogte verschil
Snelheid
Fantasie
Natuur?

### Voorzieningen

Bankjes
Toilet voor meiden en ouderen
Watertaps
Fietsparkeren, ook voor scooters
Meer beplanting
Toegankelijkheid

### Identiteit

Graffity en urban cultuur

# Participatie en wensen

## Motorisch, cognitief en sociaal ontwikkeling

### Participatie

.

### SPORT

Urban sports op wielen

### SPELEN

Urban spelen

# Sport en spelen voor iedereen

Inclusieve speel
en
sporttoestellen
*Peuters
Kleuters
Meiden
Jongeren
Volwassenen




**Bevolking stadsdeel Zuid naar buurt en naar leeftijd <18 jaar, 1 januari 2023**

| | 0 | 1 | 2 | 3 | 4 | 5 | 6 | 7 | 8 | 9 | 10 | 11 | 12 | 13 | 14 | 15 | 16 | 17 | Totaal 0 tm 17 |
|---|---|---|---|---|---|---|---|---|---|---|---|---|---|---|---|---|---|---|---|
| KH01Bertelmanpleinbuurt | 5 | <5 | 5 | <5 | <5 | 6 | 7 | <5 | 10 | <5 | 5 | 11 | 8 | 12 | 5 | 8 | 6 | 8 | 112 |
| KH02Olympisch Stadion e.o. | 30 | 24 | 37 | 38 | 24 | 33 | 30 | 29 | 34 | 27 | 34 | 24 | 20 | 31 | 20 | 24 | 22 | 19 | 500 |
| KH03Marathonbuurt-West | 20 | 20 | 13 | 15 | 15 | 13 | 12 | 12 | 17 | 15 | 15 | 10 | 25 | 21 | 13 | 15 | 15 | 16 | 282 |
| KH04Marathonbuurt-Oost | 8 | 10 | 10 | 9 | 13 | 15 | 14 | 10 | 9 | 10 | 8 | 9 | 6 | 11 | 11 | 12 | 15 | 17 | 197 |
| KH05Van Tuyllbuurt | 47 | 46 | 27 | 35 | 34 | 30 | 38 | 31 | 28 | 38 | 35 | 36 | 26 | 30 | 34 | 25 | 17 | 15 | 572 |
| KH06IJsbaanpad e.o. | <5 | <5 | <5 | <5 | <5 | <5 | <5 | <5 | <5 | 5 | 14 | 6 | 8 | 11 | 7 | 6 | 10 | 5 | 92 |
| KJ01Hiltonbuurt | <5 | <5 | <5 | <5 | <5 | <5 | <5 | <5 | <5 | <5 | <5 | <5 | <5 | <5 | <5 | <5 | <5 | <5 | 21 |
| KJ02Minervabuurt-Noord | 9 | 20 | 14 | 24 | 12 | 16 | 15 | 27 | 16 | 19 | 19 | 22 | 25 | 26 | 25 | 27 | 28 | 18 | 362 |
| KJ03Minervabuurt-Midden | 30 | 24 | 34 | 31 | 30 | 30 | 28 | 31 | 29 | 26 | 38 | 38 | 43 | 28 | 32 | 45 | 29 | 37 | 583 |
| KJ04Minervabuurt-Zuid | 21 | 50 | 28 | 27 | 33 | 29 | 32 | 30 | 25 | 24 | 38 | 25 | 25 | 28 | 36 | 30 | 30 | 27 | 538 |
| KJ05Beethovenbuurt | 8 | 14 | 13 | 8 | 18 | 12 | 23 | 19 | 11 | 21 | 14 | 17 | 26 | 14 | 21 | 23 | 24 | 26 | 312 |
| KJ06Diepenbrockbuurt | 5 | 8 | 6 | 8 | 9 | 10 | 11 | 10 | 8 | 11 | 15 | 17 | 21 | 15 | 17 | 17 | 9 | 26 | 223 |

| Ruimte voor spelen en sporten in de openbare ruimte | | |
|---|---|---|
| spelen en sporten in de openbare ruimte | spelen<br>- minimaal 1 speelplek in een buurt<br>- overlap met groen is mogelijk | 1 speelplek per 300 won.<br>(150 m2 terrein)<br>1 speelveld per 1.000 won.<br>(1000 m2 terrein) |
| | sport in de openbare ruimte | 1 m2 per 1 won.<br>(terrein) |

De aantal kinderen tussen 0 en 17 jaar in de buurt van de Olympiaplein is van 3590 kinderen. De prognosis van OIS is dat in de stadionbuurt zijn er 64.321 studenten.

# Klimaat adaptatie

Kaart met droogte




De sporthoek ervaar meer dan 45 graden temperatuur en heeft geen wateroverlast, ook zit een waterberging capaciteit van ca 1.20 m

# Klimaat adaptatie

Kaart met hittestress



De sporthoek ervaar meer dan 45 graden temperatuur en heeft geen wateroverlast, ook zit een waterberging capaciteit van ca 1.20 m

# Klimaat adaptatie

Kaart met wateroverlast




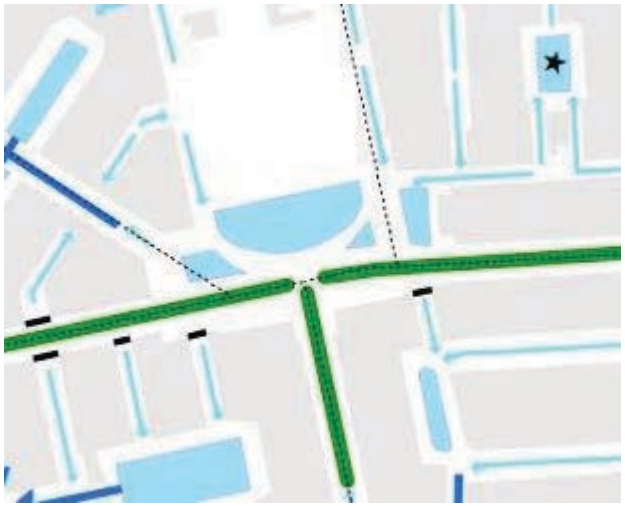

De sporthoek ervaar meer dan 45 graden temperatuur en heeft geen wateroverlast, ook zit een waterberging capaciteit van ca 1.20 m

# Projecten in de omgeving

GO, bomen, evenementen, K&L, Toilet gebouw …

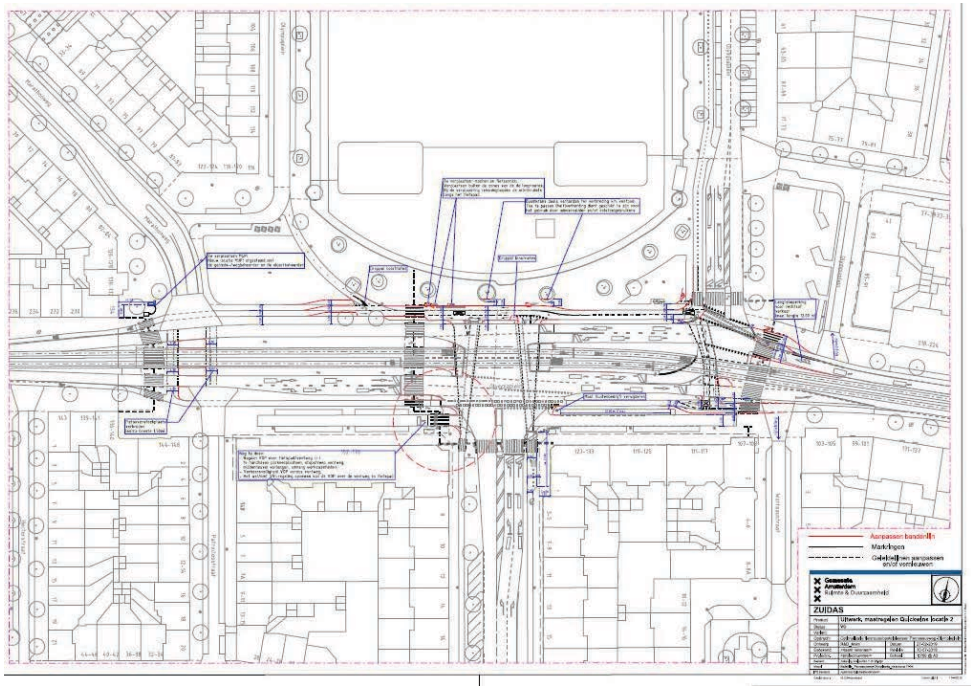


Initiatief Skate toestel Polar

Waterberging

De sporthoek ervaar meer dan 45 graden temperatuur en heeft geen wateroverlast, ook zit een waterberging capaciteit van ca 1.20 m

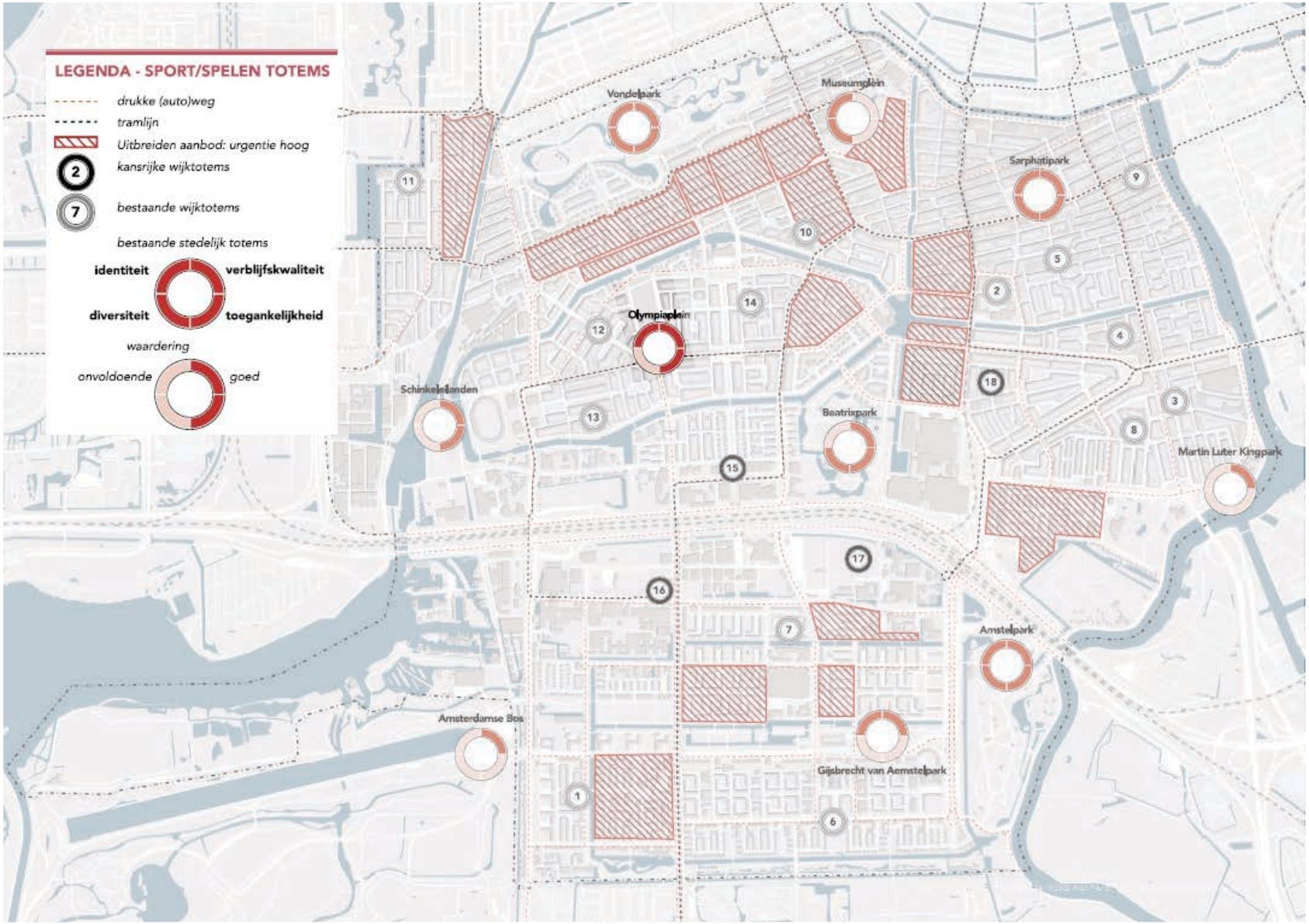
LEGENDA - SPORT/SPELEN TOTEMS
drukke (auto)weg
tramlijn
Uitbreiden aanbod: urgentie hoog
kansrijke wijktotems
bestaande wijktotems
bestaande stedelijk totems
identiteit
verblijfskwaliteit
diversiteit
toegankelijkheid
waardering
onvoldoende
goed
Vondelpark
Museumplein
Sarphatipark
Olympiaplein
Schinkeleilanden
Beatrixpark
Martin Luter Kingpark
Amstelpark
Amsterdamse Bos
Gijsbrecht van Aemstelpark
1
2
3
4
5
6
7
8
9
10
11
12
13
14
15
16
17
18

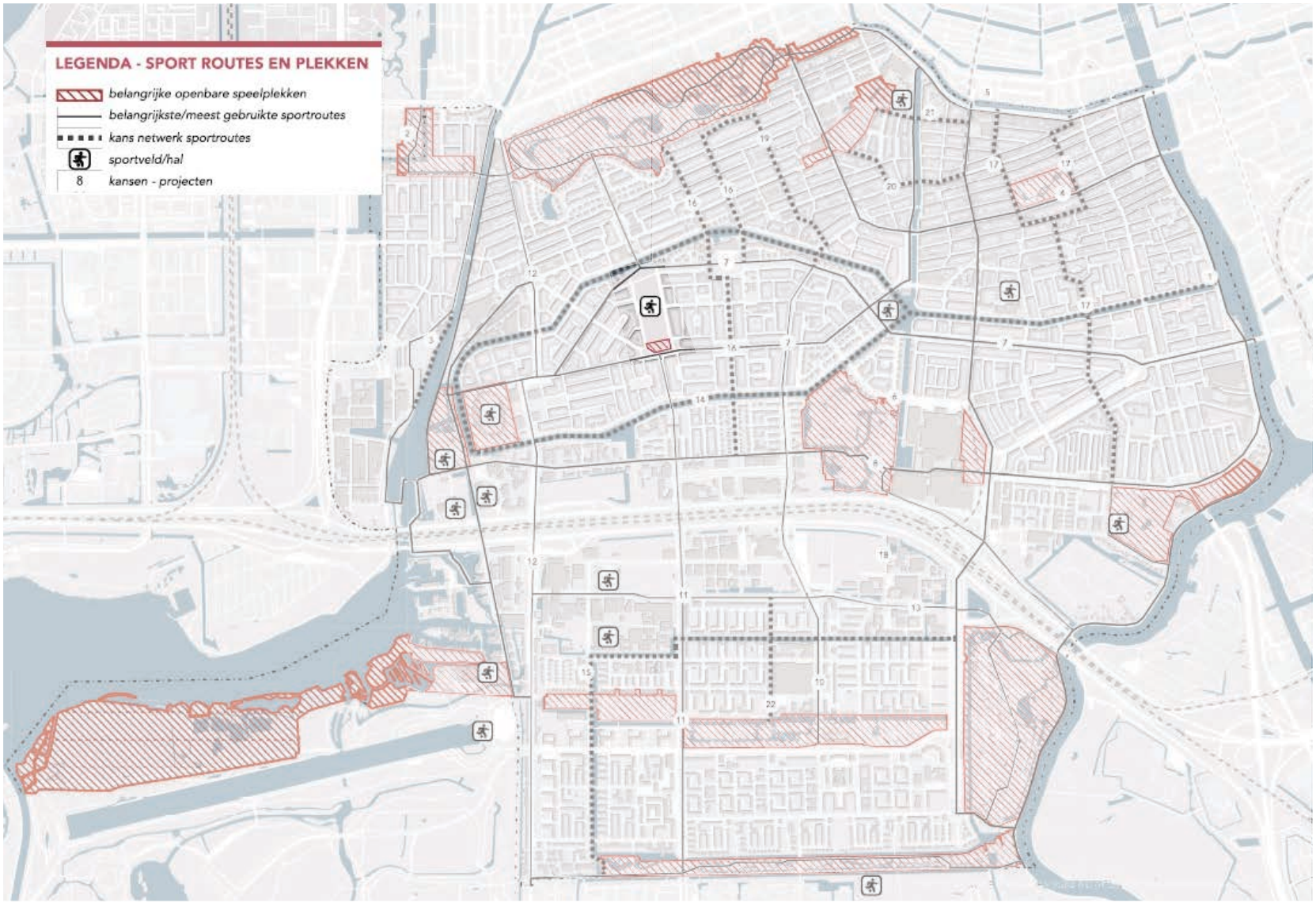
LEGENDA - SPORT ROUTES EN PLEKKEN
belangrijke openbare speelplekken
belangrijkste/meest gebruikte sportroutes
kans netwerk sportroutes
sportveld/hal
8
kansen - projecten

# Inventarisatie huidige situatie Sport en spelen rondom Olympiaplein

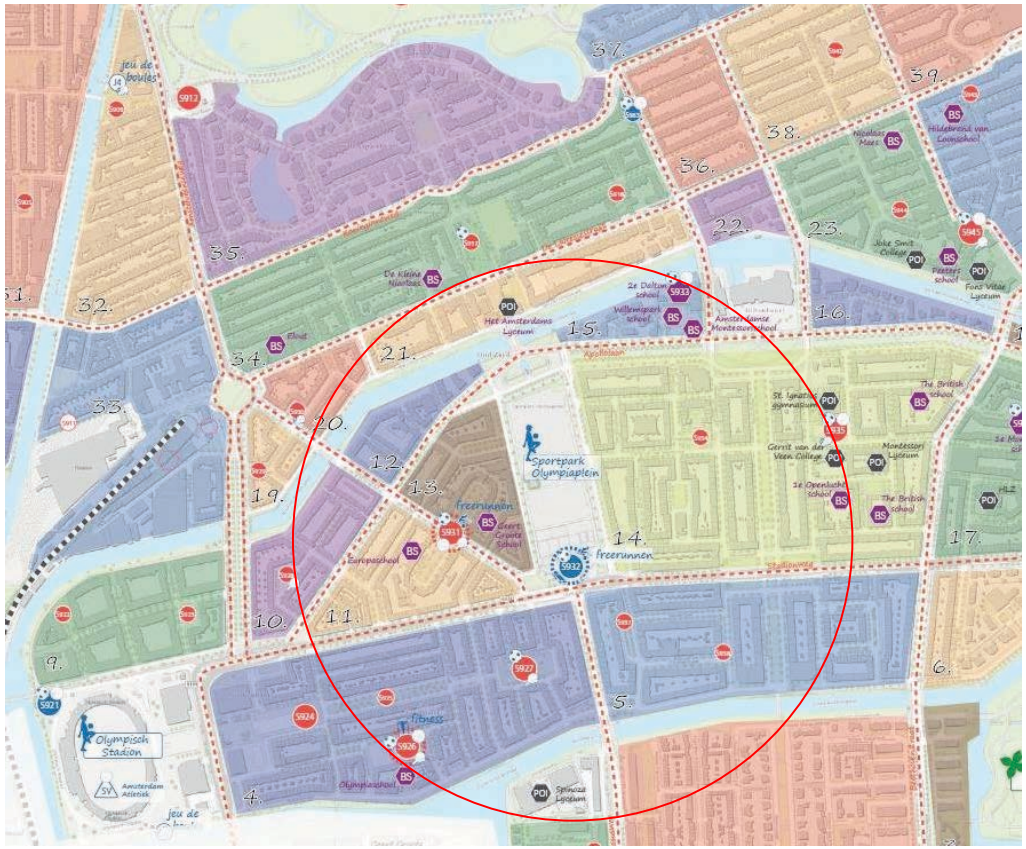


| Sport | |
|---|---|
| Van Tuyll van Serooskerkemplein | S927 |
| Hygieaplein | S931 |
| Argonautestraat | S926 |
| | |
| | |
| | |
| | |
| | |
| | |

| Spelen | |
|---|---|
| Watteausstraat | S937 |
| Michelangelostraat | S938 |
| Van Tuyllstraat | S925 |
| Van Tuyllplein | S927 |
| Hygieaplein | S931 |
| Gerrit van der Veenstraat | S934 |
| Argounatestraat | S926 |
| Adema Scheltemaplein | S935 |
| Sportstraat | S935 |
| | |

# Inventarisatie huidige situatie Sport en spelen rondom Olympiaplein


S938


S937


S928


S925


S934


S927


S931


S926


S935

# Monument en Archeologie

Vooradvies betref ontwerp skatepark

## Monumenten en Archeologie
## Advies Olympiaplein – Monumenten en Archeologie (MenA)

Hooggewaardeerde openbare ruimte binnen Plan Zuid

Olympiaplein is onderdeel van beschermd stadsgezicht Plan Zuid. Het zuidelijk deel van het plein wordt aangeduid als één van de ‘grote pleinachtige openbare ruimten’ die als middelpunten van Plan Zuid fungeren. Deze hoofdpleinen behoren tot de karakteristieken van het beschermde gezicht. Op de Ordekaart Stedenbouwkundige en Architectonische kwaliteit Gordel ’20-’40 is het plein aangeduid als een stedenbouwkundige zone A, ‘die is te beschouwen als de dragende structuur van een hooggewaardeerd stadsgezicht. De bebouwing en/of het groen en/of het water zijn van uitzonderlijke kwaliteit en/of gaafheid en het gebied is gerealiseerd volgens een belangrijk stedenbouwkundig ontwerp of maakt deel uit van een bijzondere ruimtelijke structuur’ (zie Commissie Ruimtelijke Kwaliteit - WAARDERINGSKAART GORDEL '20-'40).



Luchtfoto in noordelijke richting uit 1954. SAA, A04139001091.

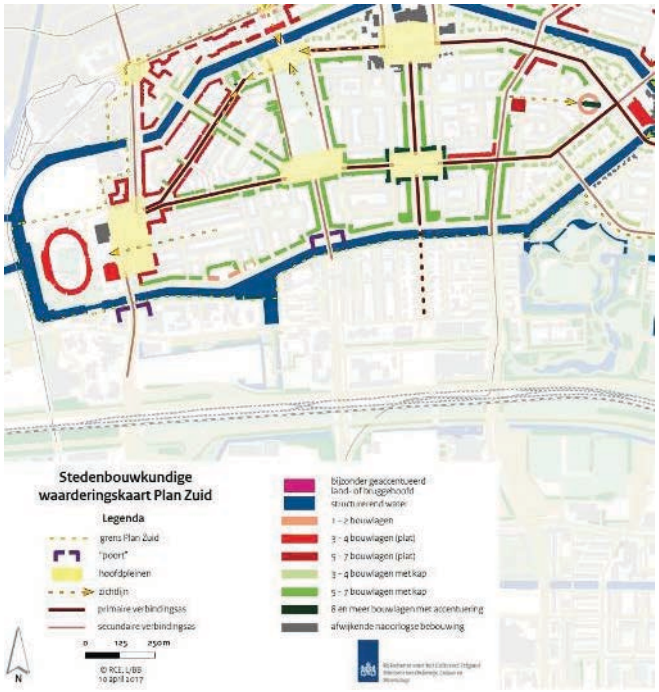

# Monument en Archeologie

## Vooradvies betref ontwerp nieuw skatepark en speeltoestellen

Bevindingen en advies M&A
Hoogst gewaardeerde stedenbouwkundige zone (A), waarbij het groen een structurerende functie heeft en als doel heeft het plein/de straat een ruimtelijk en monumentaal karakter te geven.
Het plein is door de jaren heen veelvuldig aangepast en (in kleine stapjes) verfrommeld. De oorspronkelijke grootse, open invulling van enkele sportvelden heeft plaatsgemaakt voor meerdere kleine sportveldjes en veel hekwerk.
De nog aanwezige hoofdopzet van de halfronde vorm en de bomenrij moet in tact blijven. De bomenrij indien mogelijk herstellen (er lijken nu minder bomen te staan dan voorheen).
De bomenstructuur en boomtoppen zorgen voor continuïteit van het hele plein en maken de grootsheid van het plein beleefbaar, ondanks dat door de fragmentatie en veelvoud aan hekken er al veel visueel is dichtgezet. Zet bij het nieuwe ontwerp het gebied niet zodanig dicht dat aan de zuidzijde de ruimtelijke beleving van de omvang van het plein verdwijnt.
Houdt ook de oost-westelijke zichtas over de ‘Halve Maan’ open.
Indien mogelijk de ‘Halve Maan’ als een geheel ontwerpen in plaats van losse ruimtes die van elkaar gescheiden zijn met meer hekwerk.

Aanvullende punten na overleg 15/05/25:
Het toevoegen van een groenstrook (gras met evt. lage beplanting) die de halfronde vorm volgt aan de binnenzijde van het hoofdhek is denkbaar. Dit heeft namelijk weinig ruimtelijke impact (indien de zichtlijnen open blijven).
Het toevoegen van bomen binnen de ‘Halve Maan’ kan mogelijk een aantasting van de hoofdopzet zijn en daarmee vanuit cultuurhistorisch oogpunt onwenselijk. Voor het toevoegen van bomen wordt idealiter vanuit het hele plein een ontwerp opgesteld i.p.v. alleen in de ‘Halve Maan’ om verdere fragmentatie van het plein tegen te gaan. Nader overleg hierover is mogelijk.
Indien mogelijk kan het verwijderen van de bestaande hekken van de sportkooien een kans zijn om meer openheid en minder fragmentatie in het plein te hebben.
In de opzet van het Olympiaplein is nog steeds sprake van een (grotendeels) symmetrische opzet. Hou in de nieuwe opzet van de Halve Maan rekening met symmetrie.

Verdere advisering in later stadium a.d.h.v. nieuwe ideeën en verder uitgewerkte schetsontwerpen.

# Monument en Archeologie

Ruimtelijk vertaling van vooradvies M&A

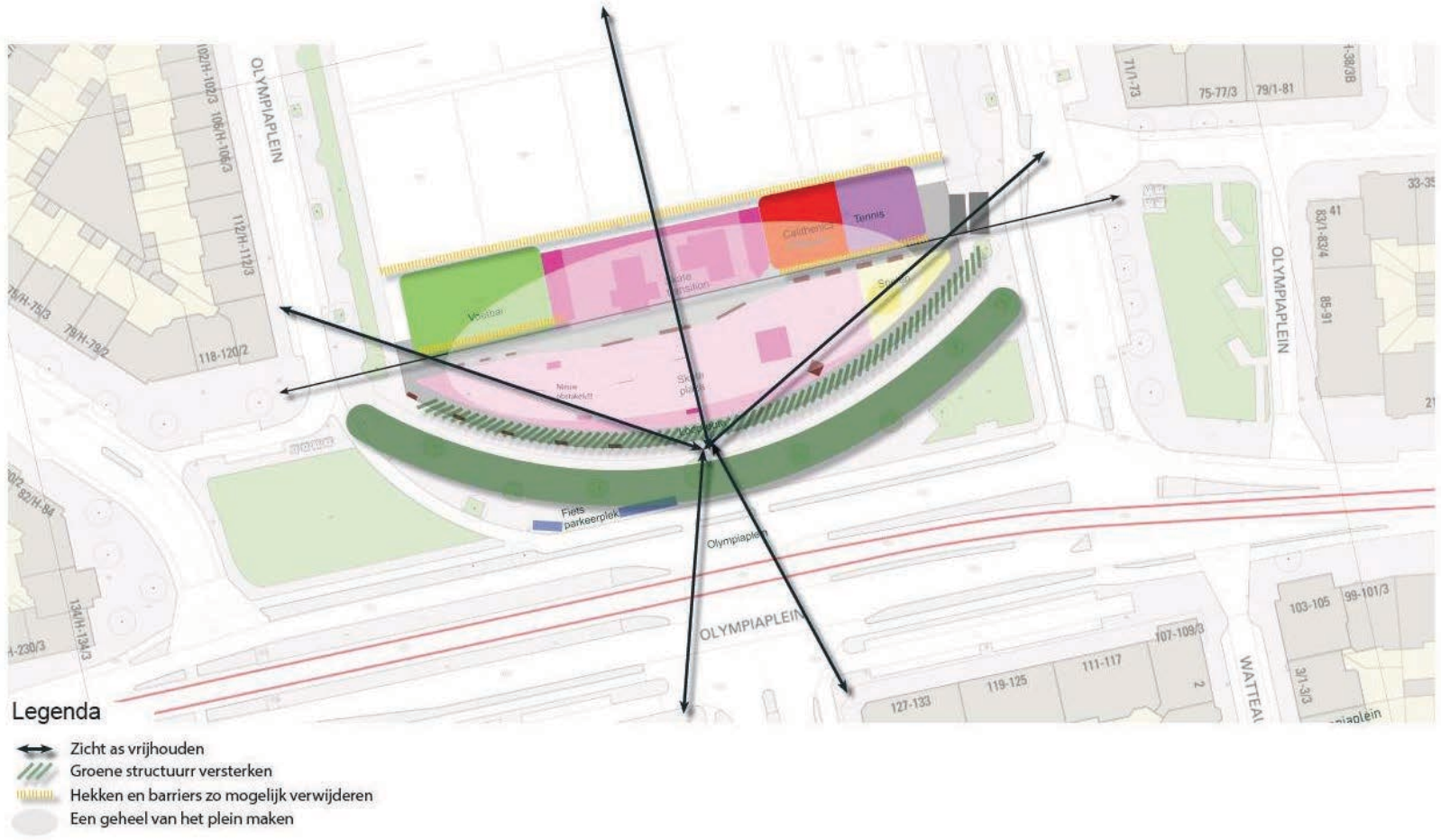


Gemiddeld van het Amsterdamse norm

# Monument en Archeologie

## Vooradvies betref beheergebouw en toilet-unit

**Advies M&A**

1. We begrijpen dat er behoefte is aan een nieuw beheergebouw. Gelet op de ligging aan het Olympiaplein in het beschermd stadsgezicht vergt dit een nadere stedenbouwkundige uitwerking.
2. Het park straalt een zekere openheid uit. Bebouwing tast dit aan en kan tot verrrommeling leiden. In de nieuwe situatie moet het gaan om een volume één gebouw dat zo klein mogelijk is en er is een integraal ontwerp noodzakelijk waarbij het bestaande trafogebouw is geïntegreerd.
3. In het kader van de omvang van de nieuwbouw lijkt ons één toilet voldoende. Wenselijk is om nog eens goed naar het programma van eisen te kijken. Kan het nog kleiner en compacter en wat is echt noodzakelijk aan ruimte.
4. Een nieuw permanent gebouw staat er voor lange tijd (lees: 50-100 jaar). Gelet op de locatie vergt dit een hoogwaardige architectonische uitwerking.
5. Bij de nieuwbouw zo veel als mogelijk rekening houden met eventuele andere actuele ruimte vragende activiteiten op het Olympiaplein. Voorkomen moet worden dat op meerdere plekken ten behoeve van andere functies nieuwbouw wordt gerealiseerd.
6. Aandacht voor duurzaamheid, zoals groene daken.

Met nadere onderstaande verduidelijking van punt 2:
In de nieuwe situatie is het wenselijk dat het mogelijke nieuwe gebouw samen met het trafogebouw één geheel vormt. Ruimtelijk is de voorwaarde dat het ontwerp een integrale oplossing vormt en het nieuwe gebouw zo klein als mogelijk wordt en het trafogebouw zo goed als mogelijk is geïntegreerd. De volumes moeten zo veel als mogelijk geclusterd zijn. Dit uiteraard rekening houdend met de (afstands)eisen die gelden voor een trafostation.

En nadere toelichting m.b.t. het punt van MenA welke voorstelde precies gespiegeld een tweede volume (beheergebouw) te plaatsen in de zuidwesthoek van het plein:
Dit is in principe ook een oplossing maar dan moeten de twee tegenoverliggende volumes echt exact hetzelfde zijn (zelfde grootte, zelfde architectuur, zelfde hoogte etc.). Dit lijkt mij niet echt haalbaar omdat men natuurlijk niet echt een tweede trafohuisje wil maar iets met een betere uitstraling.
Gemiddeld van het Amsterdamse norm

# 12 principes voor een gezonde stad

1. Fietsers en voetgangers krijgen ruim baan
2. Een gezonde stad is een groene stad
3. De stad is een speeltuin
4. Sport is om de hoek
5. Er is ruimte voor ontmoeting en verbinding
6. Drukte wordt afgewisseld met rust en stilte
7. Gezond voedsel is logisch en overal
8. Buurten zijn prettig voor ouderen
9. De schoolomgeving is gezond in het bijzonder
10. Er is schone lucht voor iedereen
11. De stad is bestand tegen klimaatverandering
12. Gebouwen en buitenruimten dragen bij aan gezondheid

# 3. De stad is een speeltuin

Voor kinderen, volwassenen én ouderen geven de straten, parken, pleinen en het water in de stad aanleiding tot spelen en bewegen. Een speelse en groene inrichting van de openbare ruimte geeft aanleiding om naar buiten te gaan, om een potje voetbal te spelen, een rondje te lopen of verstoppertje te spelen. Om te spelen is het fijn als je gezelschap hebt, je je veilig voelt en de omgeving prikkelt om zelf een spel te verzinnen. De kwaliteit van de openbare ruimte is daarbij belangrijk; schoon, goed onderhouden, groen en regenwaterbestendig.
Verschillende leeftijdsgroepen hebben verschillende speelvoorzieningen nodig. Voor de jongste kinderen zijn er kleinere plekken vanaf ca. 150 m², die vanuit huis veilig te voet te bereiken zijn. Hier zijn speelaanleidingen en is zitgelegenheid voor buurtbewoners. Wat verder weg zijn de grotere speelvelden (vanaf ca. 1.000 m²). Hier vinden kinderen en volwassenen van alle leeftijden uitdaging om te spelen en sporten, of om bij elkaar te zitten en de activiteiten te bekijken.

## Gerelateerd beleid:

- Amsterdamse Beweeglogica (2016)
- Amsterdamse referentienorm voor maatschappelijke voorzieningen, groen en spelen (2018)
- Amsterdamse Aanpak Gezond Gewicht Meerjarenprogramma 2018-2021 (2017)
- Agenda Sport en Bewegen 2019-2022 (2019)
- Sportvisie 2025 (2016)
- Subsidieregeling Amsterdamse Impuls Schoolpleinen 2019-2024 (2019)
- Agenda Amsterdam Autoluw (2020)
- Groenvisie Amsterdam 2050 (2020)
- Amsterdamse Visie Openbare Ruimte 2025 (2017)









## Bouwstenen voor spelen in de buurt:

- Maak autoluwe of autovrije (woon)straten
- Maak brede stoepen zodat er dicht bij huis ruimte om te spelen is en er veilige routes ontstaan
- Maak de zonnige kant van de straat vrij van (auto-)parkeren, zo creëer je meer ruimte om te wandelen, spelen, ontmoeten en het toe-eigenen van de stoep
- Zorg dat op veilige loopafstand van elke woning een plek te vinden is om buiten te sporten, spelen en ontmoeten
- Speelplekken zijn niet alleen geschikt, aantrekkelijk en toegankelijk voor kinderen, maar voor iedereen
- Zorg voor een menging van speelplekken voor verschillende leeftijdsgroepen
- Speelplekken zijn goed toegankelijk voor mindervaliden kinderen
- De kwaliteit van speelplekken staat voorop. Kies eerder voor een aantal goede speelplekken dan voor veel meer plekken die niet goed onderhouden kunnen worden
- Zorg voor een goed netwerk van buurt-, wijk- en stadsspeelplekken
- Zorg voor watertappunten bij speeltuinen en sportvoorzieningen
- De inrichting van parken en pleinen laat eigen invulling en het zelf verzinnen van een spel toe, bijvoorbeeld door flexibele gebruiksmogelijkheden
- Zoek samen met bewoners naar de geschikte invulling van speelvoorzieningen in de buurten
- Wijs rookvrije zones aan in de buurt van speelplaatsen, scholen en publieke functies d.m.v. het plaatsen van rookvrije zone stoeptegels in de huisstijl van Amsterdam
- Gebruik bij speelplaatsen geluidsabsorberende materialen
- Plaats geluiddempende afscheidingen rondom sport- en speelplekken, in combinatie met groen
- Sport is om de hoek






# 4. Sport is om de hoek

Bewegen is gezond. Het is goed voor lichaam en geest als we de spieren aan het werk zetten, onze hartslag stijgt en onze ademhaling wat zwaarder wordt. Afhankelijk van je conditie en leeftijd kan bewegen allerlei vormen aannemen. De minuten die je fietst, stevig wandelt of flink tuiniert tellen ook mee als beweegminuten[1]. Voor een goede gezondheid moeten we elke week 2,5 uur bewegen. Het is belangrijk dat sporten en bewegen in de stad mogelijk is, zowel in verenigingsverband als in andere verbanden of op eigen initiatief. Dat betekent dat er enerzijds ruimte is voor allerlei verenigingsporten, zoals voetbal, tennis en hockey. Anderzijds maken we sport mogelijk in het park, op straten en pleinen; van calisthenics tot freerunning tot jeu des boules. Sport is voor alle leeftijden, voor iedereen dichtbij en toegankelijk. Sportplekken zijn aantrekkelijk ingericht en net als bij alle inrichtingsvraagstukken zijn de wensen van de bewoners uit de buurt een belangrijk uitgangspunt voor de inrichting van sportruimte.

## Gerelateerd beleid:

- Amsterdamse Beweeglogica (2016)
- Agenda Sport en Bewegen 2019-2022 (2019)
- Sportvisie 2025 (2016)
- Amsterdamse referentienorm voor maatschappelijke voorzieningen, groen en spelen (2018)
- Amsterdams Meerjarenplan Fiets 2017-2022 (2017)
- Groenvisie Amsterdam 2050 (2020)
- Amsterdamse Visie Openbare Ruimte 2025 (2017)







[1] https://www.gezondheidsraad.nl/documenten/adviezen/2017/08/22/beweegrichtlijnen-2017








## Bouwstenen voor sporten en bewegen:

- Zorg dat op veilige loopafstand van elke woning en in elke buurt een plek te vinden is voor sporten en bewegen voor jong en oud
- Zorg dat sportplekken goed beheerd en onderhouden zijn, zodat ze altijd uitnodigen om te gebruiken
- Zorg voor watertappunten bij speeltuinen en sportvoorzieningen en langs hardlooproutes
- Maak sportief gebruik van parken mogelijk. Goede drainage is hierbij een belangrijk aandachtspunt zodat deze plekken altijd bruikbaar zijn.
- Plaats bankjes bij openbare sportplekken, zodat sporters en niet-sporters kunnen zitten en de sportplek ook een ontmoetingsplek is
- Bied ruimte aan sport- en beweegvoorzieningen en initiatieven die niet aan een vereniging gebonden zijn
- Richt fiets- en looproutes tussen parken zo in dat (hard)looprondjes mogelijk zijn en markeer deze routes
- Zoek samen met bewoners naar de geschikte invulling van sportvoorzieningen in de buurten
- Maak de zonnige kant van de straat vrij van auto-parkeren, zo creëer je meer ruimte om te wandelen, spelen en ontmoeten
- Zorg voor een diversiteit aan sportmogelijkheden in de buurt: van voetbalkooien tot fitnesapparaten voor ouderen
- Maak buitensportaccommodaties en openbare sportplekken tot rookvrije zones d.m.v. het plaatsen van rookvrije zone stoeptegels in de huisstijl van Amsterdam
- Sportparken zijn onderdeel van de stad. Ze zijn goed bereikbaar, toegankelijk en nodigen uit om te gaan sporten, ook voor niet-leden
- Beperk geluidsoverlast van sportplekken door te werken met geluiddempende en groene begrenzing en plaats ze op afstand van bebouwing
- Zorg dat er in de nabijheid van grotere sportplekken ook maatschappelijke m² t.b.v. maatschappelijke programmering zijn

# 8. Buurten zijn prettig voor ouderen

Amsterdam maakt in relatief korte tijd een enorme groei door. Door vergrijzing neemt het aantal ouderen het meeste toe. In 2030 zijn naar verwachting 144.000 Amsterdammers ouder dan 65 jaar (16% van de totale bevolking). Daarom is het des te belangrijker dat de stad voor alle leeftijden toegankelijk en herkenbaar is. Onder ouderen komen mentale en fysieke gezondheidsproblemen als gevolg van eenzaamheid en bewegingsarmoede relatief vaak voor. Contact en beweging zijn voor ouderen dus nóg belangrijker dan voor jongere mensen. Door levensloopbestendige buurten in te richten wordt gezorgd dat mensen op een veilige en prettige manier naar buiten kunnen voor een fietstochtje, een wandeling of een praatje. Bovendien: als de stad zo wordt ingericht dat ouderen, mindervaliden en kinderen er prettig doorheen kunnen bewegen, dan kan iedereen dat.






## Gerelateerd beleid:

- Actieplan Age Friendly City (2017)
- Aanpak Eenzaamheid Amsterdam (2017)
- Amsterdamse Visie Openbare Ruimte 2025 (2017)
- Handboek Rood, Standaard voor het Amsterdamse Straatbeeld (2019)
- Amsterdamse Beweeglogica (2016)
- Agenda Amsterdam Autoluw (2020)








## Bouwstenen voor levensloop bestendige buurten:

- Creëer ijkpunten in de buurt die een plek identiteit en herkenbaarheid geven
- Situeer dagelijkse voorzieningen op loopafstand van woningen
- Zorg voor goede toegankelijkheid van het openbaar vervoer
- Maak een eenvoudig straatprofiel met zo min mogelijk obstakels en barrières
- Maak brede, goed begaanbare stoepen met een minimale vrije doorloopruimte van 1,80 meter, met zo min mogelijk randen, hoogteverschillen of overhangend groen
- Zorg voor gelijkvloerse oversteekplaatsen voor voetgangers
- Creëer voldoende aangename zit- en rustgelegenheden langs routes; zorg op hoofdlooproutes elke 200 meter voor een zitgelegenheid
- Rust standaardbanken uit met leuningen en een hogere zitting, zodat ze toegankelijk zijn voor ouderen
- Zorg voor de aanwezigheid van plekken om je rustig terug te kunnen trekken uit de drukte van de stad
- Maak gezien worden en toevallige ontmoetingen tussen verschillende generaties mogelijk. Intergenerationele ontmoetingen zorgen voor sociale verbinding.
- Voorzie woningen van luifels en zonwering aan de buitenzijde van het gebouw
- Zorg voor schaduwrijke plekken door het plaatsen van bomen en planten
- Creëer groene gevels en gebruik materialen die weinig warmte vasthouden

# Urban sports



De Agenda Urban Sports 2021-2025 is samen met urban sporters en hun organisaties ontwikkeld. In de komende maanden wordt de agenda verder uitgewerkt tot een uitvoeringsplan. Ook dit gebeurt in nauw overleg met de sporters, de stadsdelen en de buurtteams. De Agenda kent vijf doelen die de komende jaren gerealiseerd moeten worden:

- De openbare ruimte van de stad wordt beter ingericht;
- Er komen meer en betere sport- en speelplekken en accommodaties;
- Jonge Amsterdammers die achterblijven doen via urban sports weer mee;
- Amsterdamse urban topsporters presteren op een hoger niveau;
- Amsterdam ontwikkelt zich tot een internationale urban sportstad.

## Urban Sports

Of het nu over skateboarden, breaken, 3x3 basketbal, inline skaten, freerunnen, straatvoetbal, padel, BMX-en, boulderen of calisthenics gaat: urban sports zijn populair en worden door 8% van de sportende Amsterdamse bevolking beoefend (vrouwen 6% - mannen 10%)[1]. Daarmee staan deze sporten als groep stevig in de top tien van meest beoefende sporten in de stad.

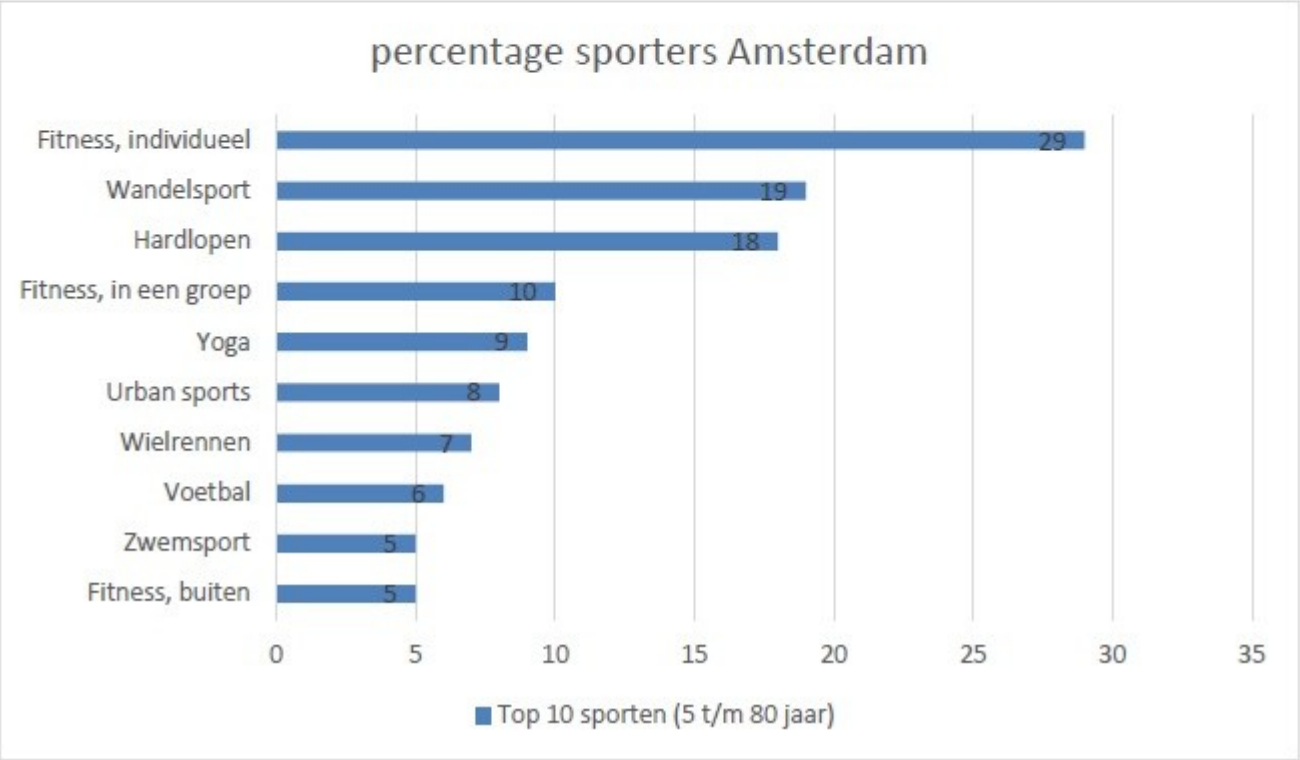

# Huidige m2 sport voorzieninge

| m2 Sport | Nu | Straks | Totaal |
|---|---|---|---|
| Skatebaan Plaza | 1504 m2 | | |
| Skatebaan transition | 616 m2 | | |
| Tennismuur | 207 m2 | | |
| Voetbal | 445 m2 | | |
| Calisthenics | 203 m2 | | |
| Spelen | 735 m2 | | |
| Gebouw | 23 m2 | | |

Demografie en sportnorm zou
minder dan de norm

# Verbonden aan de locatie

## Waarom deze locatie?

Al  meer dan 100 jaar geleden fungeert het Olympiaplein als een van de grootste sport voorzieningen van Amsterdam.



# Ruimte gebruik

Huidige situatie

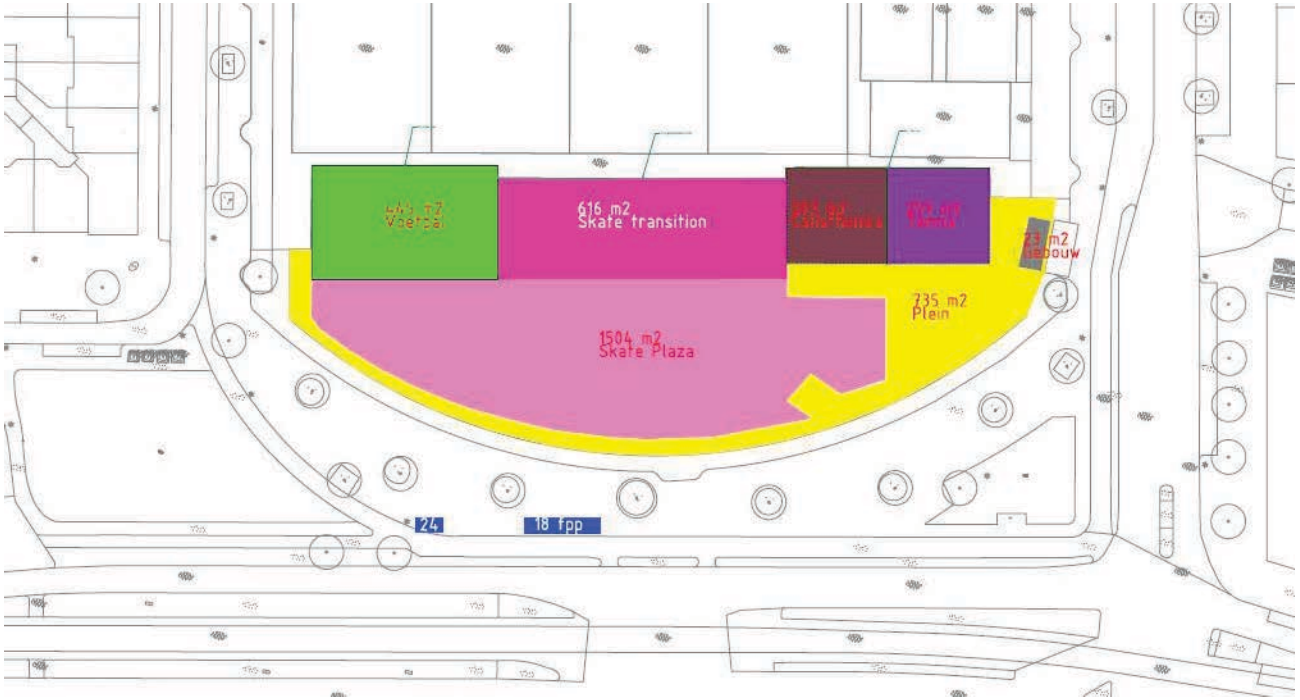


Gemiddeld van het Amsterdamse norm

# Verbonden aan de locatie

Waar en wat willen we uitbreiden?

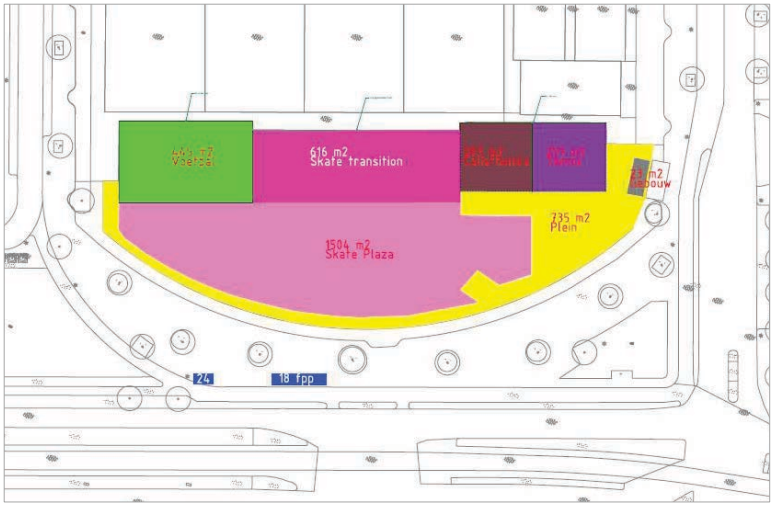


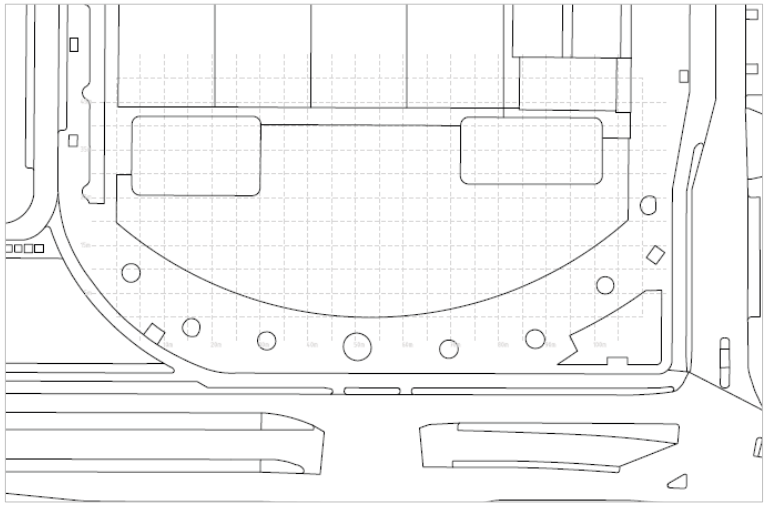

# Visie op het plein

## Hart van de *urbansport* gemeensch

### Toekomstige visie voor het plein

Het vernieuwde Olympiaplein wordt een levendige en multifunctionele plek waar sport, ontspanning en duurzaamheid samenkomen. Het plein zal niet alleen een ontmoetingsplek zijn voor buurtbewoners, maar ook een voorbeeld van hoe stedelijke ruimtes kunnen bijdragen aan een gezonde en klimaatbestendige leefomgeving.

**Sport en beweging voor iedereen**

Urban sports krijgen een centrale rol in de herinrichting. Het skatepark wordt vernieuwd en uitgebreid, zodat het voldoet aan de behoeften van zowel beginners als ervaren skaters. Daarnaast wordt er ruimte gecreëerd voor andere sporten zoals freerunning, basketbal en fitness in de buitenlucht. Deze voorzieningen maken het plein aantrekkelijk voor jong en oud, en stimuleren een actieve levensstijl.

**Groen en klimaatadaptatie**

Het plein wordt groener en duurzamer. Nieuwe bomen en planten zorgen voor meer schaduw en verkoeling tijdens warme zomerdagen. Regenwater wordt opgevangen en hergebruikt via innovatieve watermanagementsystemen, waardoor het plein beter bestand is tegen hevige regenval. Groene zones worden ingericht als rustplekken, waar bewoners kunnen ontspannen en genieten van de natuur.

**Een plek voor de gemeenschap**

Het Olympiaplein wordt een plek waar de gemeenschap zich welkom en veilig voelt. Het huidige beheergebouw wordt gerenoveerd en uitgebreid met extra ruimte voor opslag en een nieuw toiletgebouw. Deze voorzieningen maken het plein niet alleen functioneler, maar dragen ook bij aan het comfort van de gebruikers.
Bij de herinrichting wordt zorgvuldig rekening gehouden met het stedenbouwkundig karakter van het beschermde stadsgezicht. Tegelijkertijd wordt de identiteit van het Olympiaplein als historisch en sportief icoon versterkt. De vormgeving van de nieuwe elementen sluit naadloos aan bij de bestaande architectuur en het karakter van het plein, zodat het geheel een harmonieuze en herkenbare uitstraling krijgt.
Met deze aanpassingen wordt het Olympiaplein niet alleen een praktische en toegankelijke plek, maar ook een ruimte die de

gemeenschap samenbrengt en de rijke geschiedenis van het plein eer aandoet

**Toegankelijkheid en veiligheid**

Het plein wordt ontworpen met oog voor toegankelijkheid, zodat iedereen – ook mensen met een beperking – er gebruik van kan maken. Verlichting en overzichtelijke indeling zorgen voor een veilige omgeving, zowel overdag als ’s avonds.

**Een duurzame toekomst**

Het vernieuwde Olympiaplein wordt een voorbeeld van duurzaamheid. Er wordt gebruikgemaakt van circulaire materialen bij de herinrichting, en energiezuinige verlichting wordt geïnstalleerd. Het plein zal niet alleen een plek zijn voor de huidige generatie, maar ook een waardevolle ruimte blijven voor toekomstige generaties.
Met deze visie wordt het Olympiaplein een dynamische en inclusieve plek die de buurt verbindt, sport en beweging stimuleert, en tegelijkertijd inspeelt op de uitdagingen van klimaatverandering. Het wordt een plein waar iedereen trots op kan zijn.

Gemeente
Amsterdam

# Referenties voor het Ontwerp

Sport, speelpark, beplanting  en gebouw

# Inspiratie Olympia Griekelan













# Olympisch atleten urban-sports

## Skate

Sporters


Candy Jacobs


Keet Oldenbeuving


Roos Zwetsloot

## Breaking

Sporters


India Sardjoe


Lee-Lou Demierre


Menno van Gorp

## Bmx

Sporters


Dave van der Burg


Indy Krämer


Jay Schippers


Jaymio Brink


Joris Harmsen


Judy Baauw


Laura Smulders


Levi Weidmann


Manon Veenstra


Merel Smulders


Mitchel Schotman


Niek Kimmann


Tom van den Boogaard

## 3x3 baskebal

Sporters


Arvin Slagter


Bryan Alberts


Dimeo van der Horst


Jan Driessen


Jessey Voorn


Luuk Stond


Nesta Agasi


Norbert Thelissen


Olusheyi Adetunji


Worthy de Jong

## Klimmen

Sporters


Lynn van der Meer

# Skatepark / sfeer








# Calisthenics












# Klimmen / urban sport






# Padel / urban sport





5.1, 2, e

# Speeltoestel / urban sport




https://www.archdaily.com/1004326/urban-playground-mccloy-plus-muchemwa/64b900f0edf1696a0270ab17-urban-playground-mccloy-plus-muchemwa-photo

# Gebouw
















https://object-e.net/projects/pyli-square-competition-honorable-mention https://object-e.net/
https://jaja.archi/project/gigantium-urban-plaza/ https://enzoarchitecten.nl/

# Vergroening



https://www.designboom.com/architecture/wavy-concrete-strips-french-industrial-skatepark-continua-mbl-bureau-david-apheceix-06-03-2021/

# Schets ontwerp

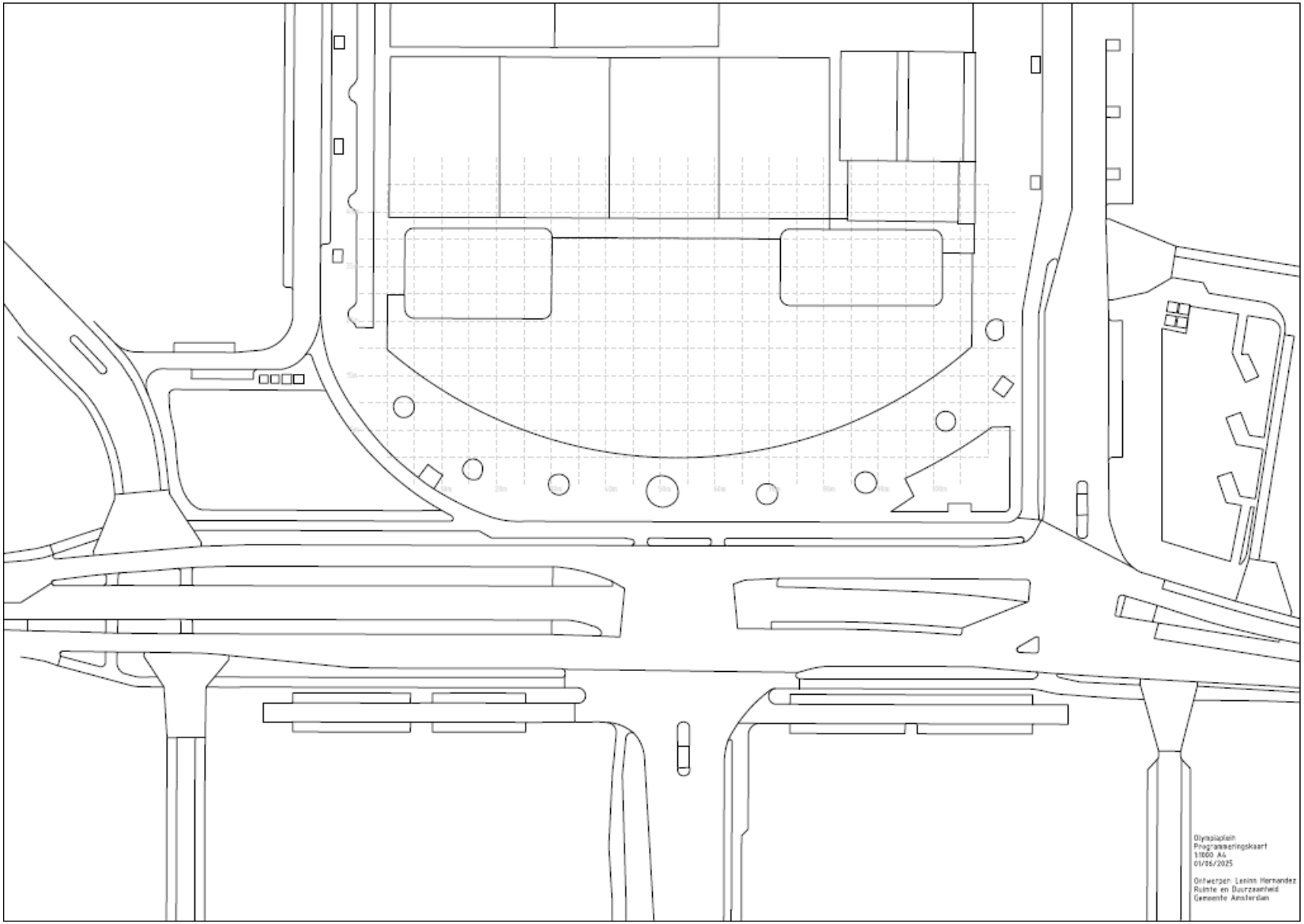

# Schets ontwerp

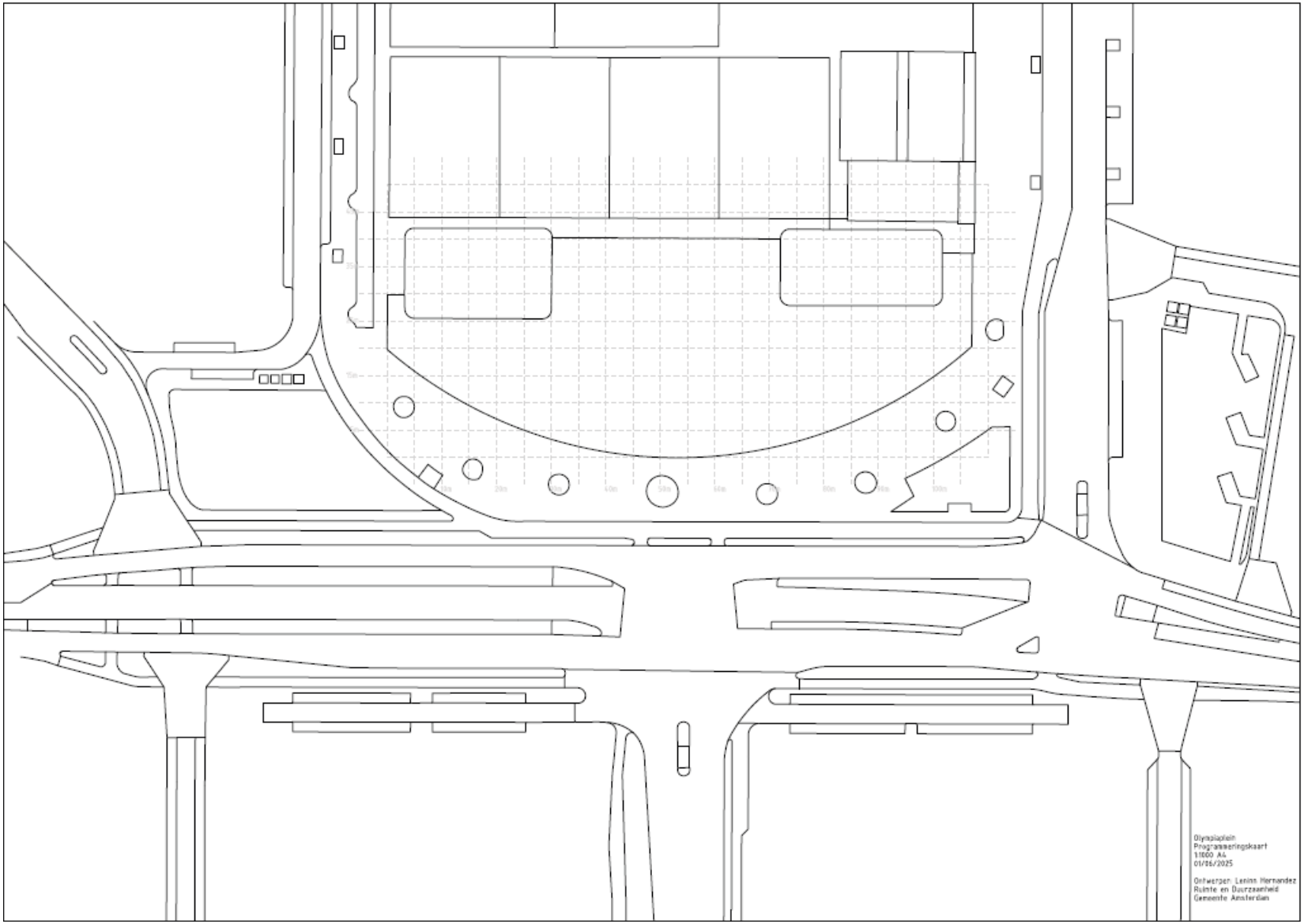

# Schets ontwerp

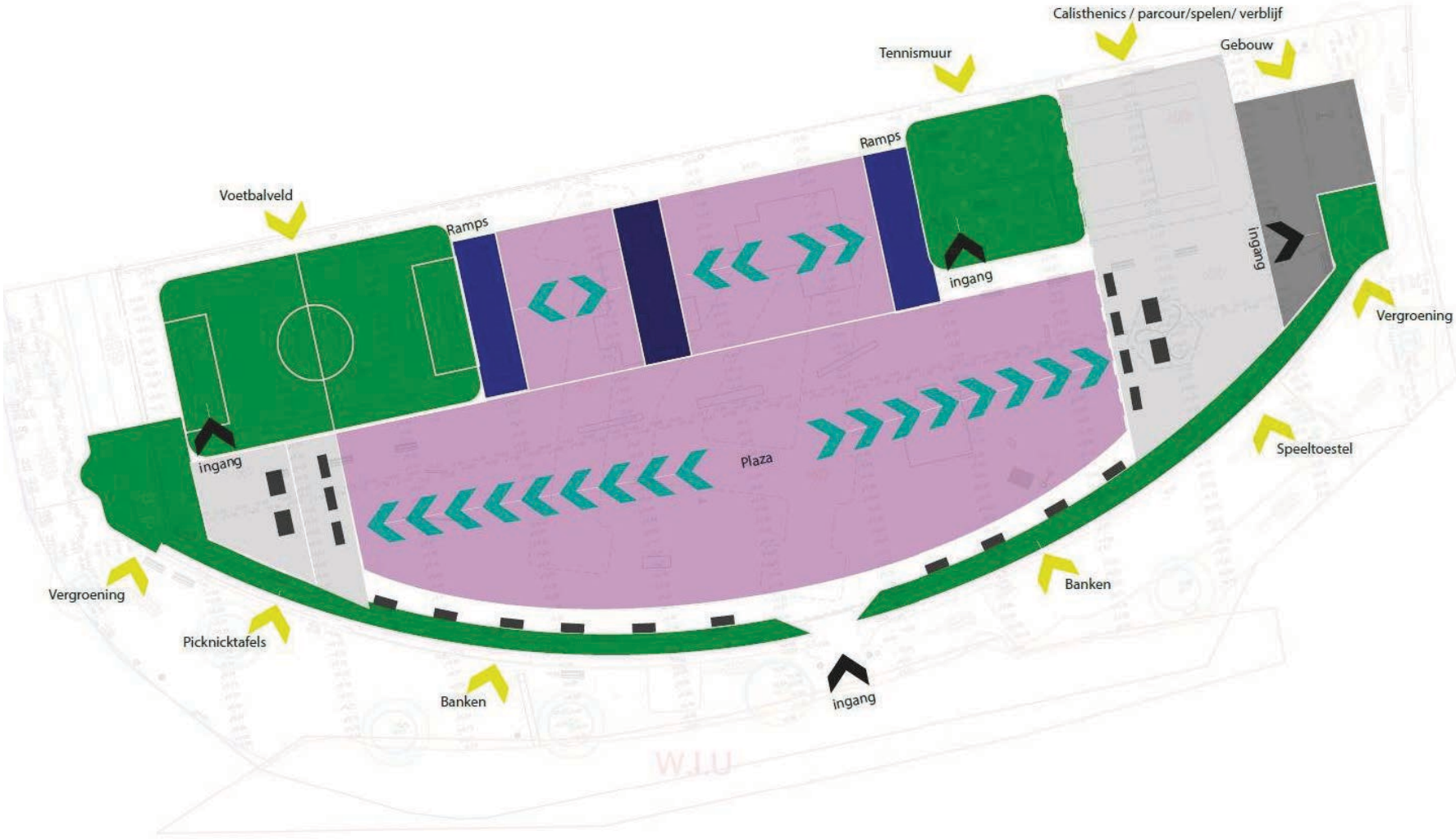


Organogram Olympiaplein 2
Leninn Hernandez 29022025

# Schets ontwerp

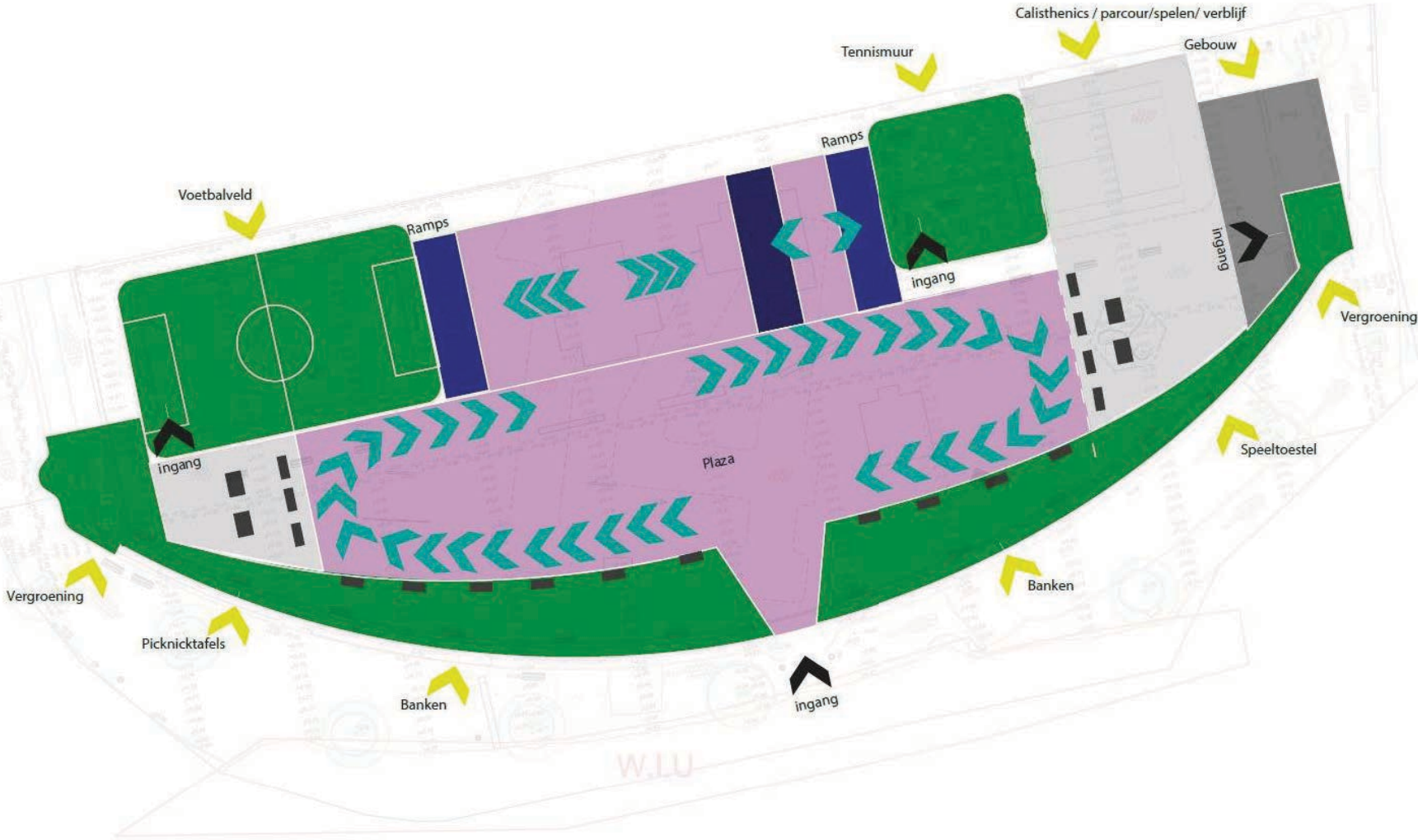


Organogram Olympiaplein 3
Leninn Hernandez 29022025

# Schets ontwerp

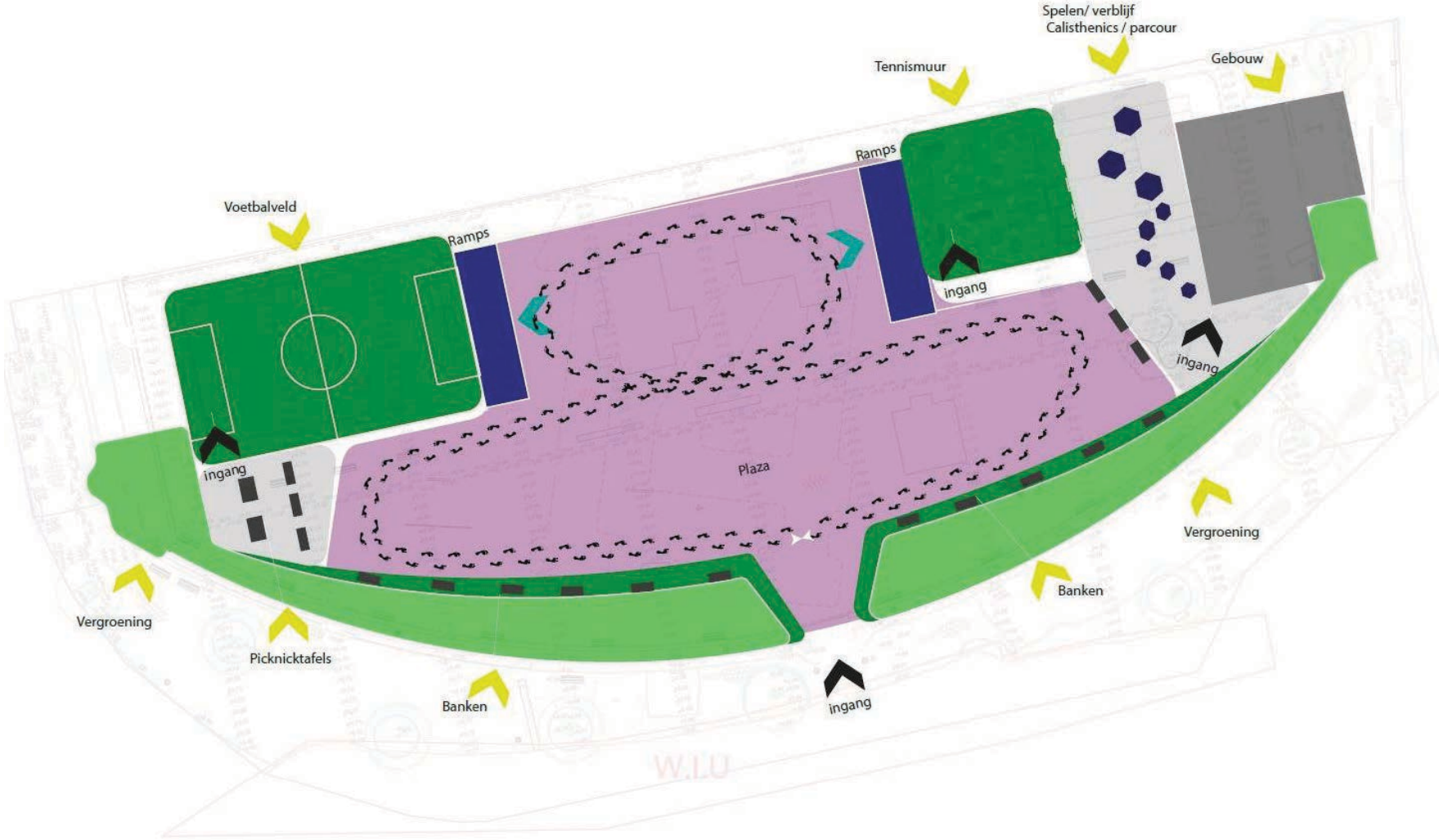


Organogram Olympiaplein 4
Leninn Hernandez 29022025

# Kleuranalyse









# Links

- https://www.rrog.nl/inrichtingsplannen/olympiaplein---amsterdam
- https://www.vice.com/nl/article/fotos-van-de-laatste-dagen-van-love-park-in-philadelphia/