Gemeente Amsterdam

Vastgesteld door het dagelijks bestuur Nieuw-West op 14 oktober 2025
Opdrachtgever: Bas Boeker
Directie: Grond en Ontwikkeling

Participatieplan Plesostraat-Naritaweg Midden

Amsterdam Sloterdijk Stationskwartier

Wat gaan we doen?

Sloterdijk Stationskwartier is in transitie. Van kantorengebied wordt Sloterdijk Stationskwartier de komende jaren getransformeerd naar een gemengd woon- en werkgebied. Onderdeel van Sloterdijk Stationskwartier is de Naritaweg. De Naritaweg is volop in ontwikkeling met transformaties van gebouwen. Aan het begin van de Naritaweg zijn de eerste bouwblokken al gerealiseerd, terwijl er ook nog bebouwing wordt voorbereid en in de planfase zit. Bij de realisatie van deze bouwblokken moet ook openbare ruimte gerealiseerd worden. Het gaat hierbij om de inrichting van de Plesostraat, een deel van de Naritaweg en tussenstraten. Hierin komen groen, speelplekken, ruimte voor ontmoeting en voorzieningen zoals afvalbakken, fietsenrekken etc.

Door de fasering van de bouw wordt ook de openbare ruimte gefaseerd opgeleverd. In dit participatieplan wordt onderscheid gemaakt tussen verschillende delen in de openbare ruimte op basis van de planning en mate van participatie die daarbij beschikbaar en gewenst is. In onderstaande afbeelding 1 is het gehele gebied van het openbare ruimte project te zien binnen de rode stippellijn. Door de beperkte ruimte en vele functies die er ingepast moeten worden is er weinig ruimte voor nieuwe inbreng. Er zal voornamelijk gevraagd worden om te *luisteren*. De twee gele vlekken in deze afbeelding zijn de groenstrook aan de Plesostraat en de hoek Naritaweg/Barajasweg waar een actievere vorm van participatie mogelijk is. Hierdoor wordt op deze twee plekken aan de omgeving gevraagd om te *reageren*. Dit omdat hier meer ruimte is en deze plekken in de visie zijn aangewezen als spel en ontmoeting.

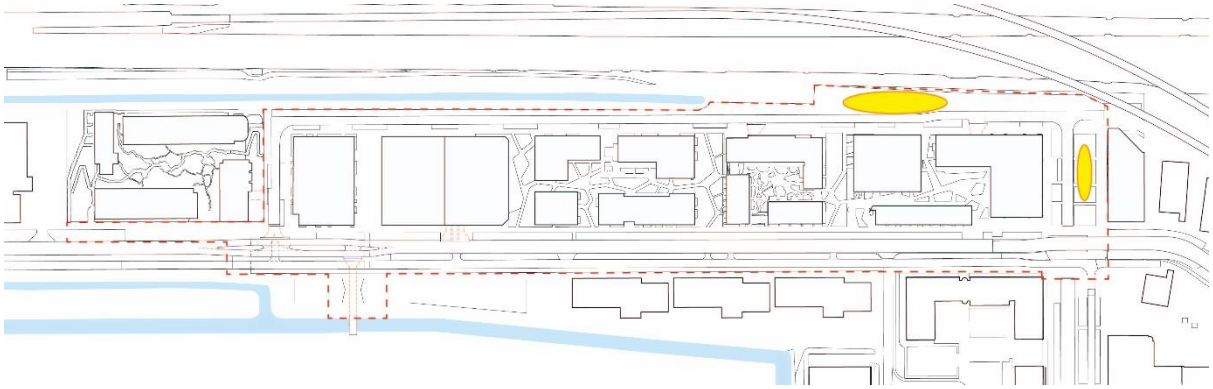

Afbeelding 1: Gebied Voorlopig Ontwerp openbare ruimte Plesostraat-Naritaweg Midden

We starten dit participatietraject om de verschillende direct betrokkenen zoals omwonenden, ondernemers, bedrijven, pandeigenaren en ontwikkelaars mee te nemen in de planvorming. Hierdoor weten zij hoe het voorlopig ontwerp eruittziet en wordt waar mogelijk het ontwerp aangepast op basis van wat er is opgehaald in dit participatietraject. Dit doen we in de basis in 3 stappen. Ook gebruiken we de contactmomenten om omwonenden, ondernemers, bedrijven, pandeigenaren en ontwikkelaars te informeren over mogelijke invloed en hinder door de bouwwerkzaamheden aan de Naritaweg.

Waarom doen we dit samen en wat is de invloed van de betrokkenen?

We betrekken omwonenden, ondernemers, bedrijven, pandeigenaren en ontwikkelaars bij het project, omdat zij in de buurt wonen, werken en de openbare ruimte aan de Naritaweg en Plesostraat (gaan) gebruiken. We willen weten wat hun aanvullingen en aandachtspunten zijn, zodat we hier zo goed

mogelijk rekening mee kunnen houden in de plannen. Als we iets niet kunnen meenemen leggen we dat uit. Het doel van participatie verschilt per stap. Ook de mate van invloed verschilt.

Plesostraat, Naritaweg en tussenstraten.

In stap 1 is het doel om omwonenden, ondernemers, bedrijven, pandeigenaren en ontwikkelaars te *informeren* over de opgave en hen hiermee bewust te maken van het voorgestelde ontwerp. We geven informatie over het concept voorlopig ontwerp voor de inrichting van de openbare ruimte aan de Naritaweg, Plesostraat en tussenstraten en hoe de participatie werkt.

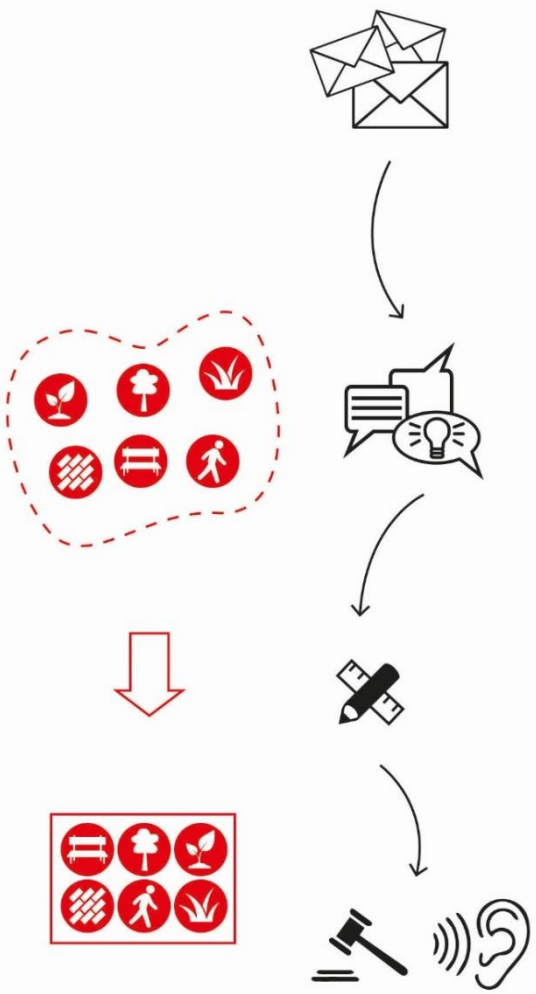

In stap 2 is de rol van omwonenden, ondernemers, bedrijven, pandeigenaren en ontwikkelaars in de participatie *luisteren* naar het concept voorlopig ontwerp. Het doel is om het concept voorlopig ontwerp duidelijk uit te leggen. Daarnaast worden aanvullingen en aandachtspunten geïnventariseerd. Dit wordt gedaan door de mogelijkheid te bieden om een reactie te geven op de bewonersbrief. We kunnen leren van vragen en opmerkingen die we krijgen. Hierdoor kunnen we hier zo goed mogelijk rekening houden in de uitwerking van de plannen. Wij laten weten welke reacties we hebben ontvangen en hoe we deze meenemen in het plan. Ook leggen we uit waarom we iets niet (kunnen) meenemen in het plan.

In stap 3 is het doel om omwonenden, ondernemers, bedrijven, pandeigenaren en ontwikkelaars zo goed mogelijk te *informeren* over het voorlopig ontwerp dat wij aan het dagelijks bestuur van stadsdeel Nieuw-West voorleggen om vast te stellen. De rol van betrokkenen is luisteren. Wij vertellen hoe het ontwerp eruitziet. Hierbij laten wij zien welke input uit stap 2 wij wel en niet hebben meegenomen en waarom. Ook kunnen betrokkenen vragen stellen die wij beantwoorden.

Speel- en ontmoetingsplekken

Er zijn twee speel- en ontmoetingsplekken in het projectgebied. Dit zijn de gele markeringen in afbeelding 1. Voor de speel- en ontmoetingsplekken is meer ruimte voor participatie. Om de juiste betrokkenen mee te laten participeren wordt dit later in de tijd uitgevoerd, wanneer er daadwerkelijk bewoners zijn in Naritaweg 12 en Naritaweg 14. Stap 1 en 3 zijn vergelijkbaar met de Plesostraat, Naritaweg en tussenstraten. Het moment in de tijd is wel anders.

In stap 1 is het doel om omwonenden, ondernemers, bedrijven, pandeigenaren en ontwikkelaars te *informeren* over de opgave voor de speel- en ontmoetingsplekken en hen hiermee bewust te maken van het voorgestelde ontwerp. We leggen uit dat we gaan vragen naar de voorkeuren voor de inrichting via een online enquête.

In stap 2 is de rol van omwonenden, ondernemers, bedrijven, pandeigenaren en ontwikkelaars in de participatie *reageren* naar het concept voorlopig ontwerp. Het doel is om het concept voorlopig ontwerp duidelijk uit te leggen en daarbij een aantal keuzes voor te leggen zoals welke voorkeuren er zijn voor speeltoestellen. Daarnaast worden aanvullingen en aandachtspunten geïnventariseerd. We kunnen leren van vragen en opmerkingen die we krijgen. Hierdoor kunnen we hier zo goed mogelijk rekening houden in de uitwerking van de plannen. Wij laten weten welke reacties we hebben ontvangen en hoe we deze meenemen in het plan. Ook leggen we uit waarom we iets niet (kunnen) meenemen in het plan.

In stap 3 is het doel om omwonenden, ondernemers, bedrijven, pandeigenaren en ontwikkelaars zo goed mogelijk te *informeren* over hoe het definitief ontwerp er uit ziet en wanneer dit wordt aangelegd. De rol van betrokkenen is luisteren. Wij vertellen hoe het ontwerp eruitziet. Hierbij laten wij zien welke input uit stap 2 wij wel en niet hebben meegenomen en waarom. Ook kunnen betrokkenen vragen stellen die wij beantwoorden.

Kortom, we *informeren* over het concept voorlopig ontwerp voor de openbare ruimte aan de Naritaweg en Plesostraat. We *luisteren* naar de inbreng van verschillende betrokkenen en laten zien wat we daarmee doen, zodat we in het ontwerp zoveel mogelijk rekening houden met behoeften en belangen uit de omgeving. Ook gebruiken we de *reacties* om de spel en ontmoetingsplekken nog beter naar wens in te richten.

Wat vragen we aan de omwonenden, ondernemers, bedrijven, pandeigenaren en ontwikkelaars?

We vragen de omwonenden, ondernemers, bedrijven, pandeigenaren en ontwikkelaars om te *luisteren* naar een concept voorlopig ontwerp (concept VO) voor de inrichting van de openbare ruimte Plesostraat-Naritaweg-Midden met de mogelijkheid om aanvullingen en aandachtspunten door te geven. En te *reageren* op de spel en ontmoetingsplekken. Het ontwerp gaat over de volgende onderwerpen:

Plesostraat

- Éénrichtingsverkeer (van oost naar west) op de Plesostraat – welke aanvullingen en aandachtspunten heeft u hierbij?
- Stoep aan de zijde van de bebouwing – welke aanvullingen en aandachtspunten heeft u hierbij?
- In- en uitritten naar gebouwen en parkeergarages – welke aanvullingen en aandachtspunten heeft u hierbij?
- Tussen de rijstrook en de stoep ligt een strook met voorzieningen, zoals fietsparkeerplekken, afvalbakken, laad & losplekken, opstelplekken voor de brandweer – welke aanvullingen en aandachtspunten heeft u hierbij?

Tussenstraten Naritaweg 48/school en parkeergarage/Naritaweg 14

- Deze tussenstraten worden ingericht als voetgangersgebied – welke aanvullingen en aandachtspunten heeft u bij dit voetgangersgebied?
- Eén tussenstraat wordt ook verblijfsruimte voor de toekomstige middelbare school – welke aanvullingen en aandachtspunten heeft u hierbij?
- In deze tussenstraten is plek voor een speeltoestel en bankjes. In het conceptontwerp geven we verschillende mogelijkheden waar deze kunnen komen. We horen graag welke voorkeuren u daarbij heeft en waarom.

Zuidzijde bebouwing (Naritaweg)

- Ten zuiden van de bebouwing ligt een stoep met voorzieningen, zoals fietsparkeerplekken, afvalbakken, laad & losplekken, opstelplekken voor de brandweer – welke aanvullingen en aandachtspunten heeft u hierbij?

Speel/ontmoetingsplekken Plesostraat en Hoek Naritaweg/Barajasweg

- Ten noorden van de Plesostraat ligt tot aan het spoor een groenstrook – welke voorkeuren en aandachtspunten heeft u voor deze groenstrook? In het concept ontwerp geven we verschillende mogelijkheden wat hier kan komen voor spel en ontmoeten. We horen graag welke voorkeuren u daarbij heeft en waarom. *Dit wordt later in de tijd opgepakt, wanneer er daadwerkelijk bewoners en ondernemers zijn aan de Plesostraat-Naritaweg Midden.*

- Op de hoek Naritaweg/Barajasweg is ruimte voor voorzieningen, spel en ontmoeten – welke wensen en ideeën heeft u voor deze ruimte? In het concept ontwerp geven we verschillende mogelijkheden wat hier kan komen. We horen graag welke voorkeuren u daarbij heeft en waarom. *Dit wordt later in de tijd opgepakt, wanneer de huidige inrichting van vuilcontainers weggaat en de ruimte vrijkomt.*

Nieuwe entree Spieringhorn

- Sportpark Spieringhorn wordt in de toekomst vrij van bezoekersparkeerplekken. Parkbezoekers kunnen de auto parkeren in de toekomstige parkeergarage aan de Naritaweg. Tussen de Naritaweg en sportpark Spieringhorn komt daarom een nieuwe entree. Welke aanvullingen en aandachtspunten heeft u bij de inrichting van deze oversteek en nieuwe entree?

Wat staat al vast?

- Het plan openbare ruimte Sloterdijk Stationskwartier (zie link) vormt het uitgangspunt voor de inrichting van de openbare ruimte. Hierin is bijv. vastgelegd dat daar speelvoorzieningen voorzien zijn.
- Bij de inrichting van de openbare ruimte is geldend beleid vanuit de gemeente Amsterdam van toepassing, zoals Puccini rood en Puccini groen, normen voor auto- en fietsparkeerplekken, et cetera.
- Verschillende experts, bijvoorbeeld op het gebied van verkeer, beheer en scholen, kijken ook nog naar het plan. Het kan zijn dat hierdoor het ontwerp nog wordt aangepast.

Wie doen er mee?

De volgende partijen worden betrokken bij deze opgave:

- Bewoners van de Naritaweg en Plesostraat (Naritaweg 10 en WASA studentenwoningen);
- Toekomstige bewoners; (Naritaweg 12 en 14)
- Ondernemers aan de Naritaweg en Plesostraat;
- Woningcorporatie(s) Naritaweg 12;
- Eigenaren van panden aan de Naritaweg en Plesostraat;
- Ontwikkelaars van panden aan de Naritaweg en Plesostraat;
- Sportclubs Spieringhorn;
- ProRail;
- Green business club

Hoe?

We sturen een huis-aan-huis brief naar alle adressen in onderstaand verspreidingsgebied. Ook gebruiken we de contacten die we al hebben met omwonenden, ondernemers, bedrijven, pandeigenaren en ontwikkelaars om mensen uit te nodigen, bijvoorbeeld via mail. In deze brief en e-mail vertellen we over het concept voorlopig ontwerp. We informeren in de brief de omwonenden, ondernemers, bedrijven, pandeigenaren en ontwikkelaars en geven de mogelijkheid om aanvullingen en aandachtspunten te geven op het ontwerp via een online enquête. Ook kunnen omwonenden, ondernemers, bedrijven, pandeigenaren en ontwikkelaars een afspraak maken voor een gesprek, waarin we de plannen toelichten en men hierop kan reageren. Omdat er in dit gebied geen ondervertegenwoordigde groepen zijn is deze, relatief geletterde variant, voldoende om genoeg omwonenden, ondernemers, bedrijven, pandeigenaren en ontwikkelaars te bereiken. Er wonen en werken relatief veel expats en andere niet Nederlandstalige in het gebied. Daarom komen de informatie en vragen ook in het Engels beschikbaar. Voor de speel- en ontmoetingsplekken versturen we ook een brief en e-mail, daarin wordt verwezen naar een online enquête met keuzes en de mogelijkheid om voorkeuren aan te geven. We monitoren of er voldoende reacties en een goede afspiegeling is. Als dit achterblijft gaan we proactief op mensen af met de vraag om de enquête in te vullen. Dit doen we bij speelplekken in de buurt, de buurtkamers en evt. andere locaties in afstemming met de gebiedsmakelaar.

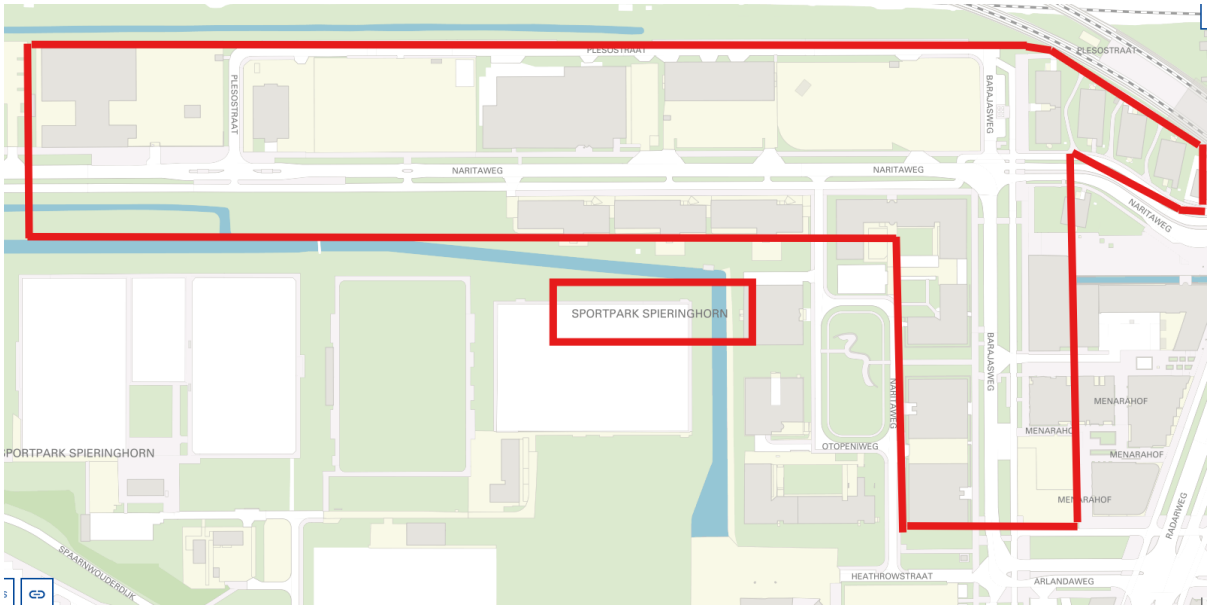

Afbeelding 2: verspreidingsgebied huis-aan-huis brief

Als het voorlopig ontwerp wordt voorgedragen om vast te stellen, worden betrokkenen hierover geïnformeerd. We lichten het voorlopig ontwerp toe door middel van een onlinepresentatie. Daarnaast kunnen mensen een afspraak maken voor een één-op-één gesprek om het ontwerp mondeling te laten toelichten.

Wat gebeurt er met uw inbreng?

Alle inbreng wordt samengevat. Hiervan worden omwonenden, ondernemers, bedrijven, pandeigenaren en ontwikkelaars op de hoogte gebracht. Het projectteam gebruikt de resultaten en inzichten om verder te werken aan het ontwerp. Niet alle ideeën en wensen kunnen terugkomen in het ontwerp. Soms worden andere keuzes gemaakt dan uit de participatie naar voren komt. Bijvoorbeeld omdat iets technisch, ruimtelijk of financieel niet mogelijk is. Of omdat er vanuit expertise een ander advies wordt gegeven. Het projectteam legt uit hoe de inbreng van de participatie is verwerkt: wat is gebruikt, wat niet, en waarom. Betrokkenen ontvangen een e-mail met deze informatie. Dit zal naar verwachting eind januari/begin februari 2026 zijn. Na verwerking van de opbrengst van de participatie wordt het concept VO voorgelegd aan het stadsdeelbestuur van Nieuw-West. Deze stelt het VO vast op 9 februari 2026.

Vooruitblik

In onderstaande overzichten is te zien wat, op welk moment en op welke manier wordt gedaan om te komen tot de realisatie van de openbare ruimte en wat de rol van de betrokkenen hierbij is.

Plesostraat, Naritaweg en tussenstraten	**Middel**	**Datum/looptijd**
Informeren van betrokkenen (stap 1)	Brief met reactiemogelijkheid	7 november
Luisteren naar betrokkenen (stap 2)	Brief met reactiemogelijkheid	13 november 4 december
Verwerken reacties	nvt	1 maand
Vaststellen voorlopig Ontwerp	nvt	1 maand
Informeren van betrokkenen (stap 3)	Online presentatie	Februari 2026
Uitwerken Definitief ontwerp	nvt	
Realiseren van openbare ruimte	Brief voor op de hoogte houden van tussentijdse stappen	Afhankelijk van realisatie bouwkavelontwikkelingen

Speel- en ontmoetingsplek Naritaweg/Barajasweg	**Middel**	**Datum/looptijd**
Informeren van betrokkenen (stap 1)	Brief	Q3 2026
Luisteren naar betrokkenen (stap 2)	Online enquête	Q 3 2026 4 weken
Verwerken reacties	nvt	1 maand
Vaststellen voorlopig Ontwerp	nvt	1 maand
Informeren van betrokkenen (stap 3)	Online presentatie	December 2026
Uitwerken Definitief ontwerp	nvt	
Realiseren van openbare ruimte	Brief voor op de hoogte houden van tussentijdse stappen	

Speel- en ontmoetingsplek Plesostraat	**Middel**	**Datum/looptijd**
Informeren van betrokkenen (stap 1)	Brief	Naar verwachting na 2030. na inhuizing bewoners Naritaweg 12,14, 48, 50/52,en school
Luisteren naar betrokkenen (stap 2)	Online enquête	4 weken
Verwerken reacties	nvt	1 maand
Vaststellen voorlopig Ontwerp	nvt	1 maand
Informeren van betrokkenen (stap 3)	Online presentatie	Ca. 3 maanden na stap 2
Uitwerken Definitief ontwerp	nvt	
Realiseren van openbare ruimte	Brief voor op de hoogte houden van tussentijdse stappen	

Het kan zijn dat dit participatieproces anders loopt dan beschreven. Mochten er wijzigingen plaatsvinden dan zullen we dit uitleggen. Kijk voor de actuele informatie op amsterdam.nl