POLITIE

Vertrouwelijk 0.2

Algemene gegevens

Betreft	: Aanwijzing VRG Gerichte Wapencontroles 2022-2023
Aan	: Gemeente Amsterdam
Organisatie/afdeling	: Politie-eenheid Amsterdam
Rapporteurs	: 5.1, 2, e [redacted]

Juridische grond voor informatiedeling

*Op grond van artikel 16 van de WPG en met het oog op de handhaving van de openbare orde en veiligheid wordt door politie-eenheid Amsterdam aan de Burgemeester van gemeente **Amsterdam** onderstaande informatie verstrekt. De WPG stelt de ontvanger van deze informatie verplicht tot geheimhouding van deze informatie behoudens voor zover een bij of krachtens de wet gegeven voorschrift tot verstrekking verplicht, of zijn taak daartoe noodzaakt (art. 7 lid 2 WPG).*

1. Aanleiding

Amsterdam kampt met een groot wapenprobleem. Veel jongeren en jongvolwassenen dragen messen en andere wapens met zich mee. Soms om zich te beschermen tegen anderen, soms om anderen aan te vallen. Wapenbezit en -gebruik tasten de veiligheid van onze jonge generaties aan en zetten vaak al kwetsbare wijken en buurten onder grote druk. Het leed als een gevolg van steek- en schietpartijen onder slachtoffers, in hun gezinnen en gemeenschappen is groot.
Daarom heeft de politie september 2021, in vijf buurten in Amsterdam gerichte wapen controles uitgevoerd. Deze controles zijn geëvalueerd. Hierop heeft de driehoek besloten de gerichte wapencontroles nog een jaar voort te zetten en gelijktijdig onafhankelijk te laten evalueren om een volledig onderzoeksbeeld te verkrijgen, waarna een definitief oordeel met de raad wordt gedeeld.

2. Besluit driehoek

In de driehoek van 11 juli 2022 zijn de aangedragen veiligheidsrisicogebieden besproken. Hierbij is als onderliggend document de bestuurlijke rapportage van de inspecteur van politie [redacted] van de nationale politie, eenheid Amsterdam gebruikt. Binnen deze bestuurlijke rapportage waren 8 gebieden aangedragen als mogelijke veiligheidsrisicogebieden. De gebruikte selectiecriteria, zoals ook aangegeven in de bestuurlijke rapportage, zijn: 5.1, 2, e

1. het aantal wapenincidenten;
2. de aard van de incidenten;
3. eventuele wapenopbrengsten van vorige aanwijzingen;
4. veiligheidsgevoel van de burgers;
5. het aantal slachtoffers van wapenincidenten;
6. kwetsbaarheid van de omgeving;
7. risico op (verder) wapengeweld.

Tijdens deze driehoek is het besluit genomen vijf gebieden aan te wijzen als gebied welke aangewezen gaat worden als veiligheidsrisicogebied en waar de gerichte wapencontroles plaats gaan vinden en is verzocht om het aangedragen gebied in stadsdeel Zuidoost te verkleinen dan wel te splitsen. In samenspraak met de basisteams en de stadsdelen zijn vervolgens de gebieden samengesteld.

2.1 cijfermatig

Onderstaande tabel (*1) geeft een weergave van het aantal geregistreerde incidenten waarin in de MO een wapen is gebruikt. Deze tabel is tevens opgenomen in de eerste rapportage, welke heeft geleid tot het aanwijzen van de vijf gebieden.

Gemeente Amsterdam - Jaartotalen - Registraties benoemde klassen + wapen in MO per district + basisteam datum begin	2021
Centrum/-Noord	255
Oost	302
Zuid	126
West	347
Onbekend	5
Oost, Zuidoost-Bijlmermeer	139
West, Nieuw West-Noord	96
Centrum/-Noord, Boven IJ	109
West, Nieuw West-Zuid	98
Centrum/-Noord, Centrum-Burgwallen	65
West, West-Haarlemmerweg	80
Oost, Oost-Watergraafsmeer	64
Zuid, Zuid Buitenveldert	83
West, West-Overtoomsesluis	73
Oost, Zuidoost-Gaasperdam	55
Oost, Oost-Zeeburg	44
Centrum/-Noord, Centrum-Amstel	33
Zuid, Zuid de Pijp	43
Centrum/-Noord, Centrum-Jordaan	48
Onbekend	5
Totaal	1.035

[1] Deze informatie is met het zoeksysteem [redacted] opgeleverd. Per 1 juli 2022 wordt dit systeem door de NP uit de lucht gehaald. 5.1, 2, d,i

3. Gebieden

Het gaat hierbij om de volgende gebieden;

3.1 basisteam Boven IJ – CAN gebied

Basisteam Boven IJ:
Het CAN gebied. Centrumgebied Amsterdam Noord. Dit behelst o.a.:

- Stationsgebieden (Station Noorderpark en Gare du Nord)
- Winkelcentrum Boven 't Y (Buikslotermeerplein)

Onderbouwing
Op en rond het Buikslotermeerplein zijn de afgelopen jaren meerdere incidenten geweest waarbij wapens zijn gebruikt (hoog aantal wapenincidenten en hoog aantal slachtoffers van wapenincidenten). Met de komst van de metro en de groei van bebouwing, scholen en bewoners is de toename van mobiliteit exponentieel. Hierdoor wordt de wijk kwetsbaarder voor (wapen)incidenten en bestaat het risico op verder wapengeweld. Met de toename van de aanwezigheid van mensen in de openbare ruimte (direct in de omgeving van de metrostations maar ook op de stations zelf) komt een toename van incidenten (overlastgevende en criminele aard) en dit verhoogt onveiligheidsgevoelens bij burgers. [redacted] 5.1, 2, c,d [redacted] Deze problemen strekken zich ook uit in Noord over het CAN gebied. Het stadsdeel Noord organiseert diverse integrale acties en zorgt voor inzet vanuit de zorgkant en het sociale domein.

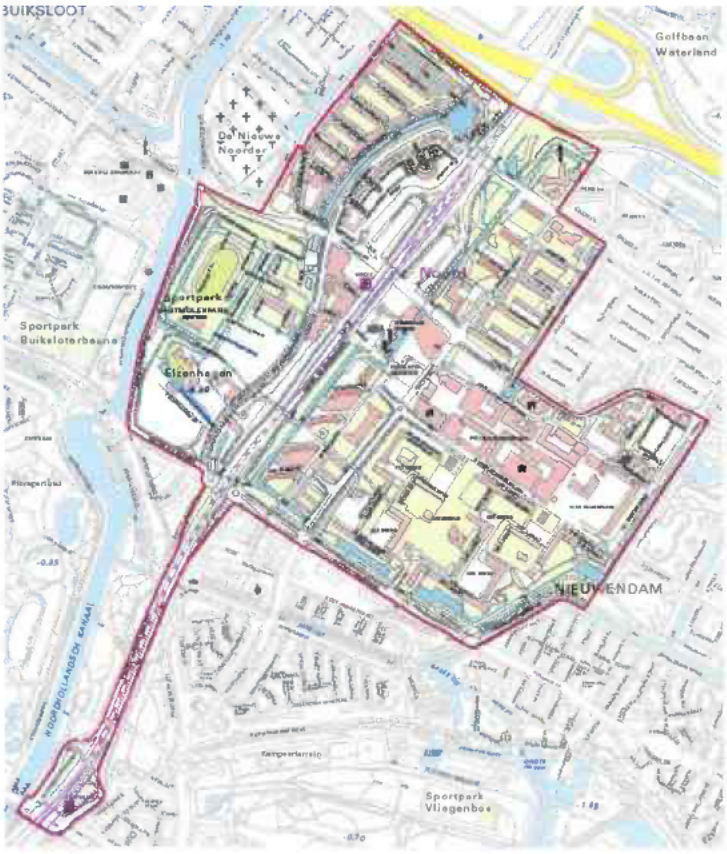

De grenzen van het CAN gebied behelst de navolgende straten:

Vanaf het Alfred Tepepad naar het Amerbos. Vanaf het Amerbos in zuidelijke richting naar de J.H. van Heekweg en over de J.H. van Heekweg in oostelijke richting naar De Wieden. Over De Wieden in zuidelijke richting naar de Ijdoornlaan. Vanaf de Ijdoornlaan naar de TH. Weeversweg. Vanaf de TH. Weeversweg in zuidelijke richting over de Buikslotermeerdijk naar de Nieuwe Purmerweg. Over de Nieuwe Purmerweg in westelijke richting naar de Nieuwe Leeuwarderweg. Vanaf de Nieuwe Leeuwarderweg in zuidelijke richting naar het Noorderpark. Vanaf het Noorderpark via het Noordhollandsch Kanaal over de Nieuwe Leeuwarderweg in noordelijke richting naar de Nieuwe Purmerweg. Vanaf de Nieuwe Purmerweg in noordelijke richting over de Buikslotermeerdijk naar de Ijdoornlaan. Vanaf de IJdoornlaan naar de Kees Abspoelstraat. Vanaf de Kees Abspoelstraat in noordelijke richting over de G.J. Scheurleerweg naar het Alfred Tepepad. Met daarbij de binnen dit gebied gelegen stations Noord en Noorderpark.

3.2 basisteam Buitenveldert – Omgeving Museumplein

Team Buitenveldert:
Het Museumplein, vooral omgeving Oor (boven Albert Heijn en Qpark),

Onderbouwing
Hier is veel jeugdoverlast en er zijn vorig jaar ook regelmatig wapen gerelateerde incidenten geweest m.b.t. jeugd. Ook de komende periode wordt problematiek rond jongeren verwacht. Dit vergroot het risico op verder wapengeweld. In het licht van voorgaande zijn gerichte wapencontroles erg passend.

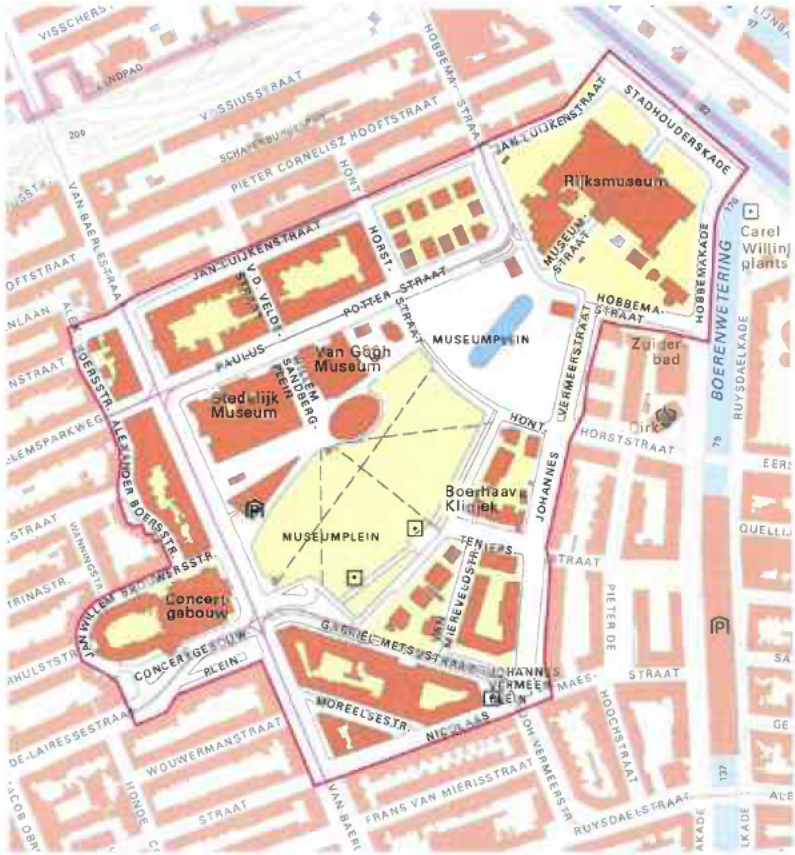

De grenzen van het omgeving museumplein gebied behelst de navolgende straten:

Vanaf de Jan Luijkenstraat in oostelijke richting naar de Stadhouderskade. Vanaf de Stadhouderskade over de Hobbemakade naar de Hobbemastraat. Over de Johannes Vermeerstraat naar het Johannes Vermeerplein. Vanaf het Johannes Vermeerplein langs de Nicolaas Maesstraat in westelijke richting naar de Van Baerlestraat. Vanaf de Van Baerlestraat in noordelijke richting naar het Concertgebouwplein. Vervolgens over de Jan Willem Brouwerstraat en de Alexander Boersstraat naar de Jan Luijkenstraat.

3.3 basisteam Nieuw-West-Noord – omgeving Slotermeerlaan

Team Nieuw West Noord:
Slotermeerlaan-Burg de Vlugtlaan- Burg van Leeuwenlaan

Onderbouwing

Dit gebied heeft te kampen met veel jeugdoverlast in combinatie met geweldsdelicten met wapens. De aard van de incidenten is ernstig. [redacted] 5.1, 2, c,d [redacted] Het risico op verder wapengeweld is aanwezig.



De grenzen van het omgeving Slotermeerlaan gebied behelst de navolgende straten:

Antony Moddermanstraat in oostelijke richting naar de Slotermeerlaan. Vanaf de Slotermeerlaan in zuidelijke richting naar de Burgemeester de Vlugtlaan. Over de Burgemeester de Vlugtlaan in oostelijke richting naar de Burgemeester Fockstraat. Vanaf de Burgemeester Fockstraat in zuidelijke richting naar de Burgemeester van Tienhovengracht. Vanaf de Burgemeester van Tienhovengracht in westelijke richting naar de Cramergracht. Vanaf de Cramergracht in zuidelijke richting naar de Burgemeester Roëllstraat. Vanaf de Burgemeester Roëllstraat in westelijke richting naar de Burgemeester van Leeuwenlaan. Vanaf de Burgemeester van Leeuwenlaan in noordelijke richting naar de Antony Moddermanstraat.

3.4 basisteam Nieuw-West-Zuid– omgeving Osdorperban

Team Nieuw West Zuid:
Osdorperban / Wildeman

Onderbouwing
In dit gebied vinden geregeld steek-en schietincidenten en vechtpartijen plaats. Ook zijn er vuurbommen geplaatst en explosieven aan deuren vastgemaakt. Deze incidenten hebben een enorme impact op de omgeving (kwetsbaarheid van de wijk) en zijn van invloed op de veiligheidsbeleving van de bewoners. Extra controles zijn gewenst om de veiligheidssituatie te verbeteren.

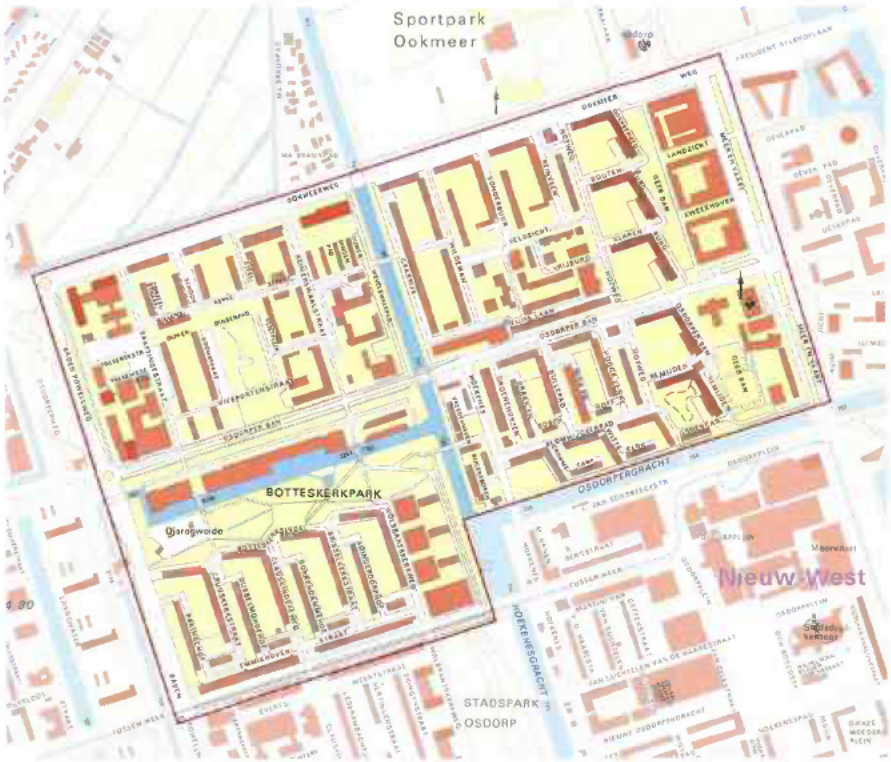

De grenzen van het omgeving Osdorperban gebied behelst de navolgende straten:

Vanaf de Ookmeerweg in oostelijke richting naar Meer en Vaart. Vanaf Meer en Vaart in zuidelijke richting naar de Osdorpergracht. Vanaf de Osdorpergracht in westelijke richting naar de Wolbrantskerkweg. Vanaf de Wolbrantskerkweg in zuidelijke richting naar Tussen meer. Vanaf Tussen meer in westelijke richting naar Baden Powellweg. Vanaf Baden Powellweg in noordelijke richting naar Ookmeerweg.

3.5 basisteam Bijlmer- Centrum – omgeving stations Kraaiennest-en Holendrecht

Team Bijlmer Centrum
K-buurt, Nelson Mandelapark, Holendrecht

Onderbouwing
De wapenbezitters in dit gebied zijn onder te verdelen in [redacted] die dagelijks wapens voorhanden hebben en [redacted]. Alsook [redacted] die op pad gaan met wapens in het kader van vergeldingsacties. Het merendeel van de vuurwapens wordt gebruikt bij straatroven, overvallen en zware mishandeling. Ook is er sprake van relatief veel (vuur) wapenbezit. Het betreft een kwetsbaar gebied met de grootste concentratie van incidenten die van invloed zijn op de veiligheidsbeleving van de bewoners. Recentelijk hebben schietpartijen, dreigingen en inbeslagnames n.a.v. incidenten plaatsgevonden. Dit heeft een negatieve impact op het algehele veiligheidsgevoel in de buurt. Ouders doen een oproep aan de overheid om hun kinderen veiliger te laten leven in Zuidoost. De GWC-acties komen hieraan tegemoet. 5.1, 2, c,d,e

[redacted] 5.1, 2, c,d,i



De grenzen van het omgeving stations Kraaiennest en Holendrecht gebied behelst de navolgende straten:

Vanaf de Flierbosdreef via de Kolfschotenstraat in oostelijke richting naar de Groesbeekdreef. Vanaf de Groesbeekdreef in zuidelijke richting en vervolgens in oostelijke richting over het Kraaiennestpad naar de Dwergpalmstraat. Via de 's-Gravendijkdreef naar de Karspeldreef. Vanaf de Karspeldreef in zuidelijke richting naar het Kantershofpad. Vanaf het Kantershofpad in westelijke richting naar de Krombekstraat. Vanaf de Krombekstraat in noordelijke richting naar de Karspeldreef en vervolgens in westelijke richting naar de Gooise Kant. Vanaf de Gooise Kant in zuidelijke richting naar de Gaasperdammertunnel. Vervolgens in westelijke richting naar de Meerkerkdreef. Vanaf de Meerkerkdreef in zuidelijke richting naar het Meernhof. Vanaf het Meernhof in westelijke richting naar het Abcouderpad en in zuidelijke richting over het Abcouderpad. Vervolgens in westelijke richting naar de Oudenrijnlaan. Over de Oudenrijnlaan in noordelijke richting naar de Gaasperdamtunnel. Vanaf de Gaasperdammertunnel in oostelijke richting naar de Huntumdreef en vervolgens in noordelijke richting naar het Huntumpad. Over het Huntumpad in oostelijke richting naar het Bijlmerpleinpad. Vanaf het Bijlmerpad in noordelijke richting via Hogevecht naar de Flierbosdreef. Met daarbij de binnen dit gebied gelegen stations Kraaiennest en Holendrecht.

4 Advies m.b.t vaststellen VRG en Afsluiting

Naar aanleiding van het besluit in de driehoek van 11 juli hebben de [redacted] samen met de stadsdelen gekeken naar de beoogde gebieden. Zij hebben gezamenlijk besloten op basis van de criteria, hun ervaring en het beoogde doel, om de hierboven genoemde gebieden aan te dragen. 5.1, 2, e

Ons advies is de volgende vijf gebieden als VRG aan te wijzen:

Team Boven-IJ
1. CAN gebied

Team Buitenveldert
2. Omgeving Museumplein

Team Nieuw West Noord:
3. Omgeving Slotermeerlaan

Team Nieuw West Zuid:
4. Omgeving Osdorperban

. Team Bijlmer Centrum
4. Omgeving metrostations Kraaiennest en Holendrecht

De grenzen van de opgegeven gebieden staan aangegeven op de bijgevoegde kaarten.

Deze rapportage is naar waarheid opgemaakt op basis van op ambtseed op 06 september 2022 te Amsterdam.

5.1, 2, e [redacted]

[redacted] hoofdinspecteur van politie, eenheid Amsterdam

5.1, 2, e [redacted]