architecture
& design
bygg

KRUIT
KOK landschaps
architecten



07 / 05 /2026
PROJECTNR. 27270X
20260507

Hondsrug Park
SO+ Park en Ondergrond

Inhoudsopgave

1. Introductie 3
2. Hoofdstructuur & basislagen 4
   - Flanken & verkeer 4
   - Koppen & entrees 7
   - Bomen 8
   - Kabels en leidingen 9

3. Kamers 11
   - Sportkamer 11
   - Blauwe kamer / waterplein 12
   - Speelkamer 14
   - Buurtkamer 15

4. Aansluitingen & relaties met omgeving 17
   - Voorportaal Haaksbergweg 17
   - P9 Atlas Arena / Hoogoorddreef 18
   - Aansluiting op het Bullewijkpad 19
   - Karspeldreef 19
   - Hogehilweg 20
   - Aansluiting op stegen 20

5. Ecologie
   - Bomen 21
   - Tussenlaag 21

6. Objecten en materialisering
   - Verlichting 23
   - Materialisering 24
   - Zitobjecten en vlonders 25
   - Kunst & identiteit 26

1. Introductie

Het Hondsrugpark vormt het groene hart van Amstel III en geeft het gebied een samenhangende buitenruimte binnen het hoogstedelijke programma. De ligging tussen de hoogbouw maakt het park een noodzakelijke plek voor verblijven, ontmoeten en voor dagelijks gebruik. De programmering bestaat uit sporten, spelen, verblijven, flaneren, beleven van water, buurtevenementen en een netwerk van wandelroutes, waardoor het park aantrekkelijk is voor een brede groep gebruikers en op verschillende momenten van de dag. Door deze combinatie van functies en doordat het park van gevel tot gevel is opgezet, ontstaat een waardevolle openbare ruimte die de levendigheid van het gebied ondersteunt, bijdraagt aan een gezonde leefomgeving en een duidelijke identiteit geeft aan een wijk die nog volop in ontwikkeling is. Het park fungeert daarmee als schakel tussen de nieuwe woon- en werkprogramma's in Amstel III. Daarnaast sluit het park aan op het groene raamwerk van het gebied door zich open te stellen naar de aangrenzende hoven en door de ecologische en recreatieve verbinding met de Molenwetering te versterken. Hierdoor ontstaat een continu groen netwerk binnen Amstel III dat zowel functioneel als landschappelijk samenhang biedt.

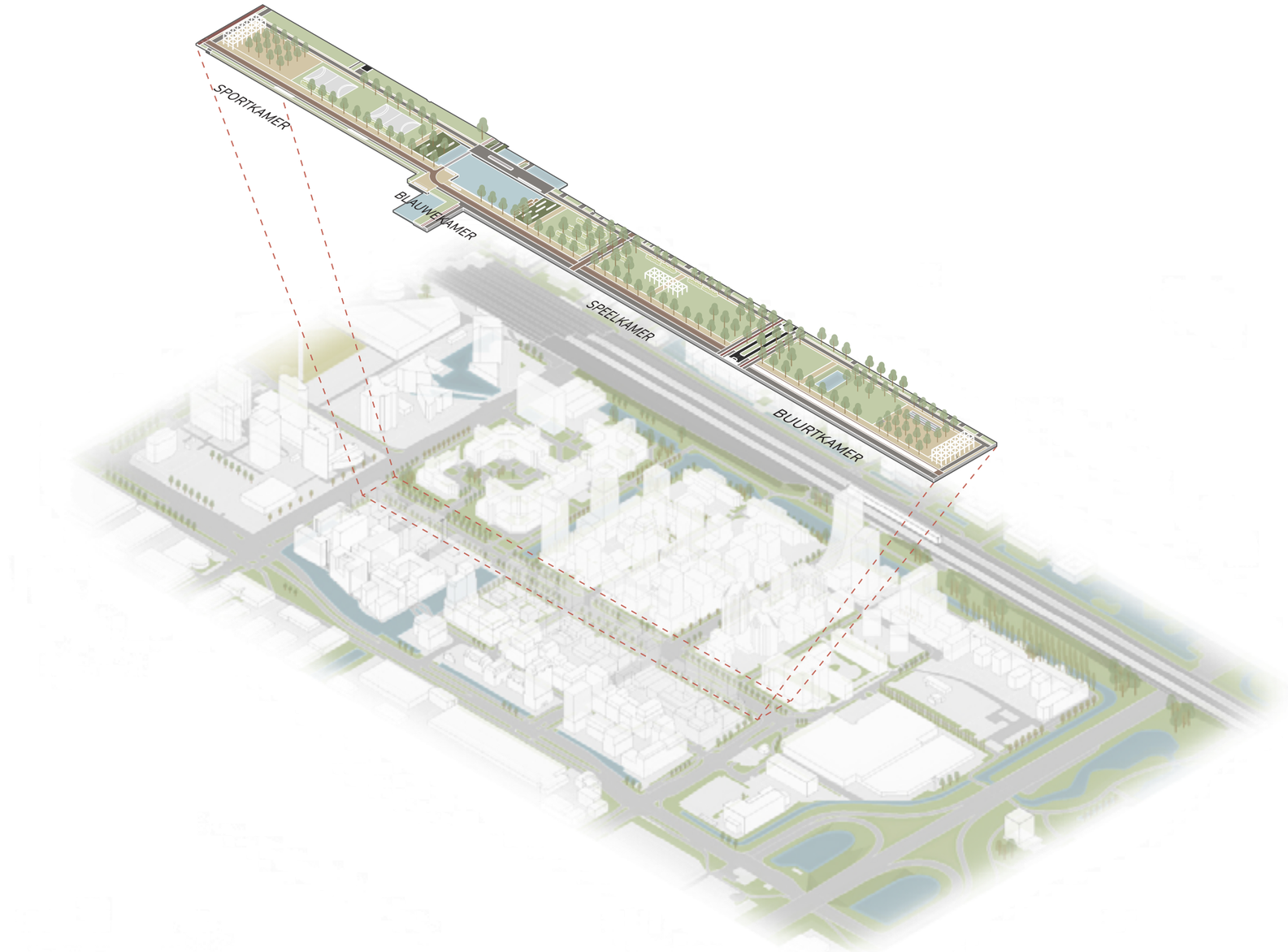

2. Hoofdstructuur & basislagen

De hoofdstructuur van het Hondsrugpark is een orthogonaal raamwerk dat de ruimtelijke opbouw en leesbaarheid van het park bepaalt. Het bestaat uit een reeks kamers met een consistent ritme in lengte en breedte, geflankeerd door een functionele westflank en een rustige oostflank. Aan de noord- en zuidzijde ligt een entreestructuur, gevolgd door een bomenblok, dat we de ‘foyer’ noemen. Van noord naar zuid bestaat het park uit vier kamers: de sportkamer, de blauwe kamer, de speelkamer en de buurtkamer. De kamers zijn zo weids mogelijk opgezet zodat de hoofdstructuur een stabiele en flexibele basis vormt voor de invulling van het programma en met de tijd kan meebewegen. Zo ontstaat een park dat stedenbouwkundig aansluit bij de ontwikkelingen in Amstel III en robuust én flexibel is.

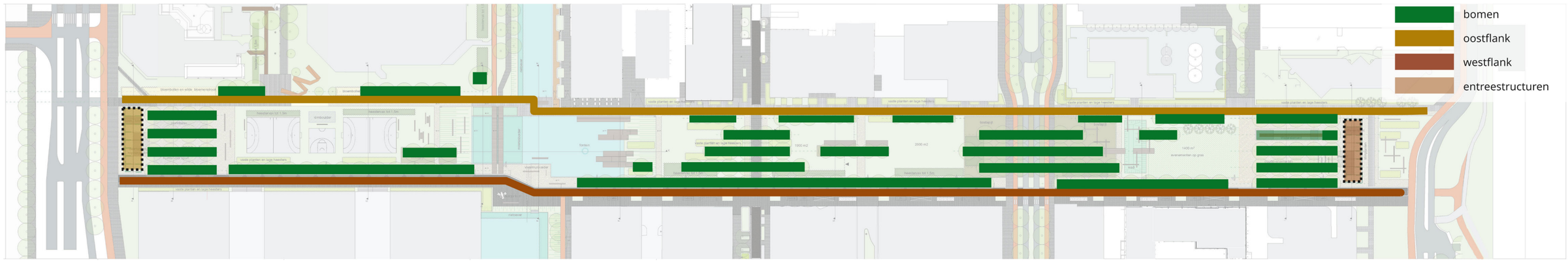

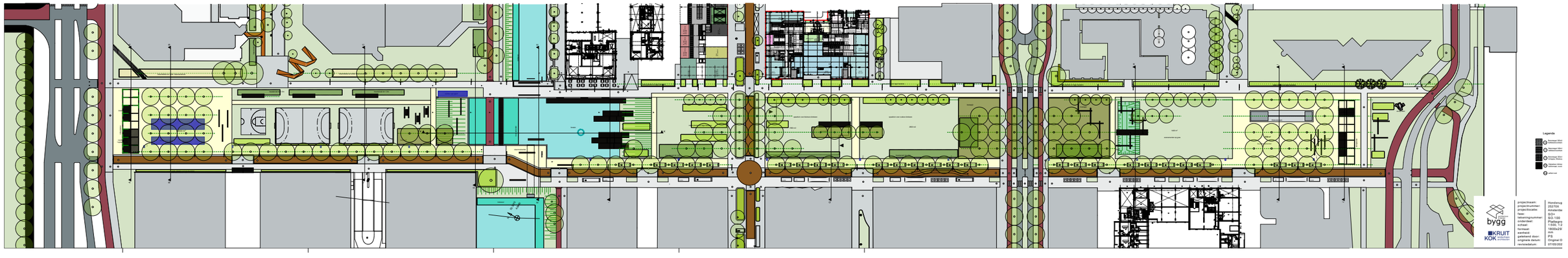

2. Hoofdstructuur & basislagen

Flanken & verkeer

Het park kent twee duidelijk verschillende flanken, met elk een eigen rol binnen de totale opzet. De westflank organiseert stedelijke functies die noodzakelijk zijn voor de aanliggende gebouwen en biedt ruimte voor doorgaand fietsverkeer. De oostflank is gericht op verblijf, rust en groen. Deze asymmetrie maakt het mogelijk om de groene ruimte in het midden zo groot en open mogelijk te houden, omdat het recreatieve fietspad niet door het hart van het park hoeft te gaan,maar onderdeel kan zijn van de functionele zijde. De zon schijnt het meest op de oostflank. Aan deze zonnige oostzijde passen het flaneren en terrasjes beter. Zo ontstaat een functionele zijde en een rustige zijde, wat de lange parkstructuur helder en prettig bruikbaar maakt.



Westflank

De westflank heeft een hoger ritme en combineert stedelijke functies met fietsen en sporadisch autoverkeer. Het parkgevoel komt hier tot uiting in een onderscheidende materialisering, het a-niveau aanleggen van stoep en rijbaan, en de grote eerste orde bomen, die de flank begeleiden. Aan de parkzijde van deze bomen ligt een brede strook halfverharding waar men prettig langs de westflank door het park kan wandelen, veilig gescheiden van het verkeer.

Op de zuidelijke helft van deze flank ligt het programma dat direct bij de gebouwen hoort: vuilnisinzameling, fietsparkeren en laden en lossen. Dit paste niet in de buurtstraten en is daarom aan de parkzijde gepositioneerd.

In het ontwerp is rekening gehouden met een rijbaan die nu circa 4,5 m breed is, maar kan groeien naar 4,80m. Met het positioneren van de lange bomenrij is rekening gehouden met deze flexibiliteit. Dit geeft de mogelijkheid om in de toekomst meer ruimte te maken voor fietsers. Op dit moment is een breder profiel niet wenselijk ivm het incidenteel evenementenverkeer dat bij calamiteiten bij grote evenementen kan uitstromen via de westflank naar de Karspeldreef. Bij een te brede rijbaan neemt het risico

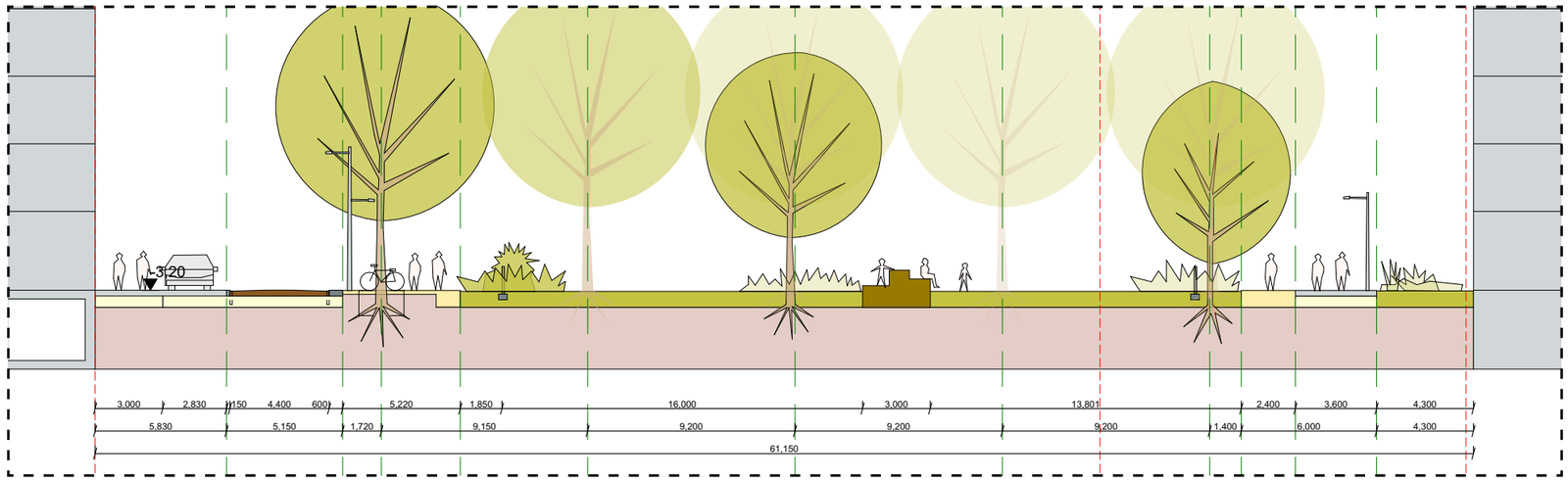

westflank

oostflank

2. Hoofdstructuur & basislagen

toe dat men elkaar gaat inhalen. In de toekomst is het denkbaar dat deze constructie vervalt en de intensiteit van het fietsverkeer toeneemt. Op dat moment kan de rijbaan worden verbreed.

De vuilniscontainers staan aan de gevelzijde vanwwege de volgende overwegingen:
- Ze functioneel bij de gebouwen horen en niet bij het park;
- Er meer eigenaarschap en daarmee netheid ontstaat wanneer ze dichter bij bewoners staan;
- De kans op ratten en vervuiling in het park hiermee kleiner is;
- Aan de parkzijde grote bomen staan en opstelruimte en hijsmogelijkheden beperkt zijn;
- Het profiel in de toekomst kan groeien om meer ruimte te geven aan fietsers; als de containers aan de parkzijde zouden staan, is deze flexibiliteit niet mogelijk.

Aan de westflank worden stegen en dwarsverbindingen als plateau's uitgevoerd, zodat de snelheid van fietsers wordt getemperd en de menging met bestemmingsverkeer soepel blijft. Ter hoogte van de Karspeldreef en Hoogoorddreef komen verzinkbare paaltjes die sluipverkeer weren, maar kunnen zakken wanneer de westflank als noodventiel wordt ingezet voor uitstroom evenementenverkeer bij calamiteiten, en dit verkeer vanaf de Hoogoorddreef via het park en de Karspeldreef oostwaarts wordt begeleid.

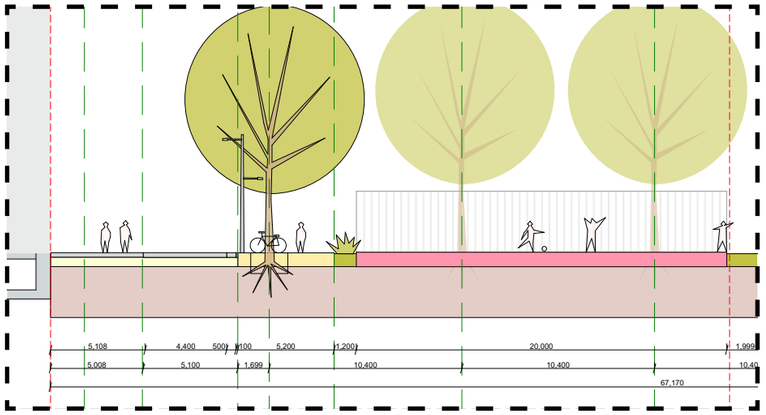

Doorsnede C-C

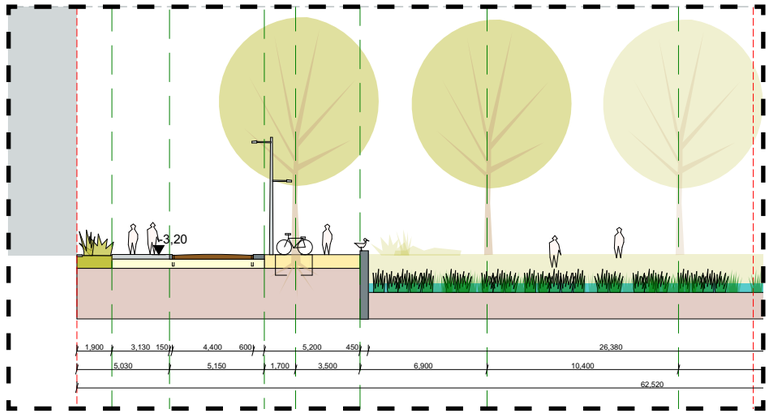

Doorsnede D-D

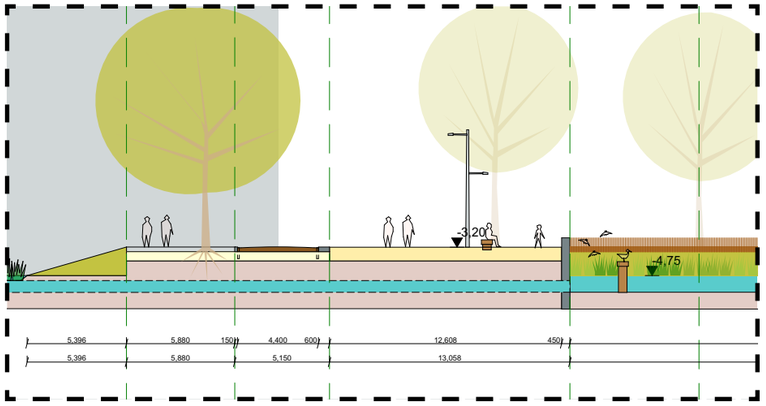

Doorsnede E-E

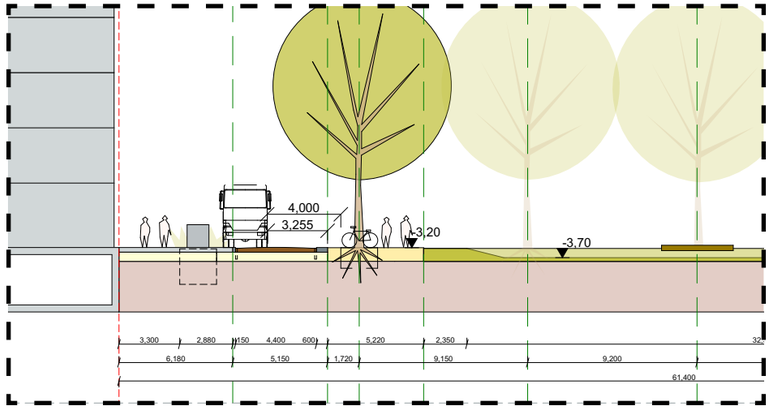

Doorsnede H-H

Oostflank

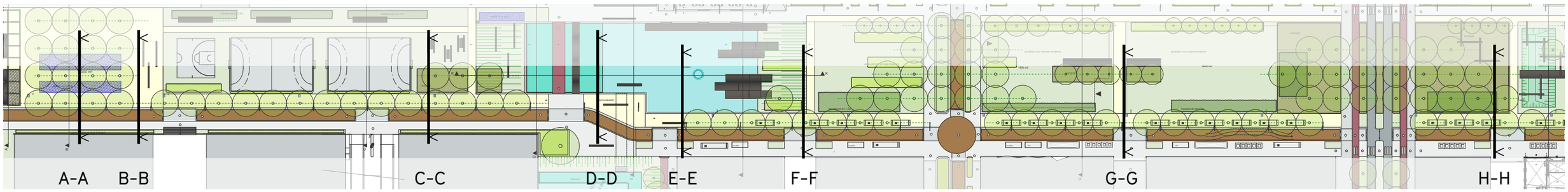

2. Hoofdstructuur & basislagen

De oostflank vormt de rustige zijde van het park en is ontworpen als een boulevard met ruimte voor wandelen, verblijf en ontmoeting. In tegenstelling tot de westflank speelt verkeer hier nauwelijks een rol; alleen een afgezwaaide fietser gebruikt deze route. Door het ontbreken van logistiek en autobewegingen ontstaat een ontspannen profiel dat volledig op verblijfskwaliteit is gericht. De boulevard ligt iets los van de gevels, waardoor een groene voet kan worden gemaakt langs de gebouwen. Deze groene rand versterkt het parkgevoel en maakt de overgang tussen gebouw en park zachter en uitnodigend. Dit principe sluit aan op de tuin van Mien Ruys bij het Atlas Arena-complex, waar de groene voet een onderscheidend element is. Ook nodigt de groene voet de projectontwikkelaars uit om de gevels te vergroenen.

De oostflank ontvangt de meeste zon, wat het een aangename plek maakt voor terrassen, flaneren en informele zitplekken. Er staan minder bomen en het zijn tweede orde bomen, zodat er meer zonlicht op de boulevard valt en de lichte en open sfeer behouden blijft.
De oostflank sluit goed aan op de plinten van de gebouwen. Entrees, commerciële functies en collectieve voorzieningen kunnen naar het park worden georiënteerd, waardoor de boulevard een actieve en levendige rand krijgt zonder dat dit ten koste gaat van de rust in het park. Wanneer in de toekomst meer commerciële functies aan deze zijde ontstaan, zal de boulevard vanzelf intensiever gebruikt worden. In dat geval is het niet storend dat de groene voet minder krachtig aanwezig is of op plekken verdwijnt. Vooraf volledig verharden zonder levendige functies moet worden voorkomen.

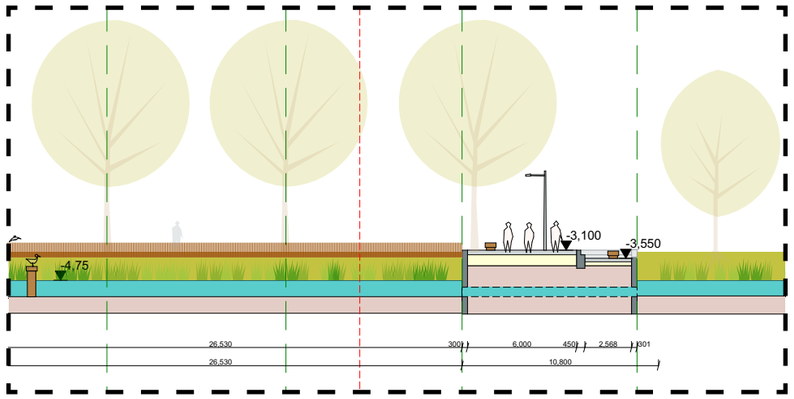

Doorsnede E-E

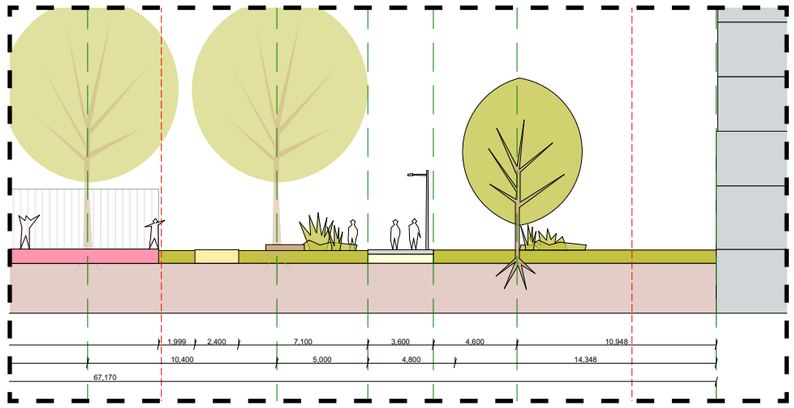

Doorsnede C-C

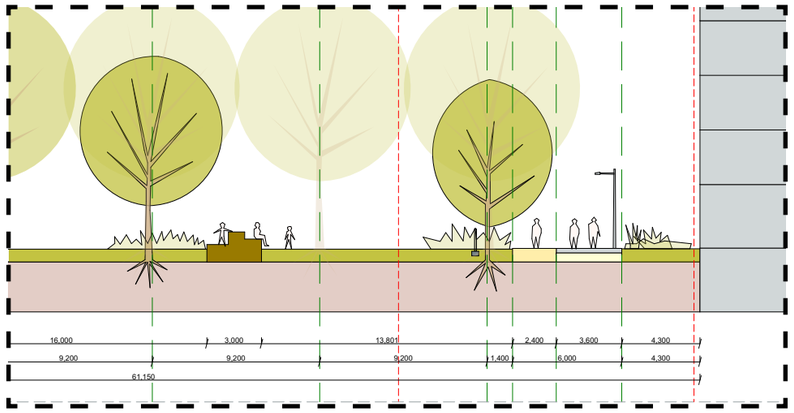

Doorsnede G-G

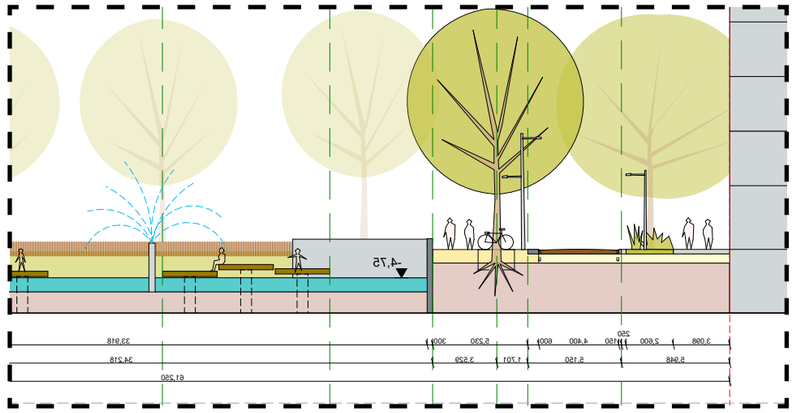

Doorsnede F-F

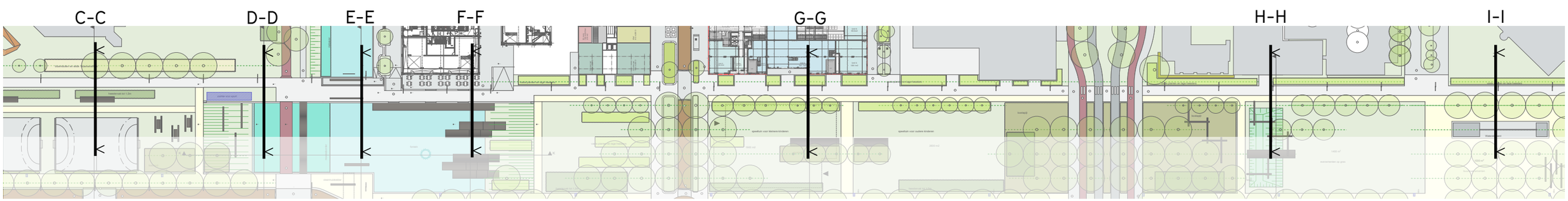

2. Koppen en entrees

Er staan twee entreestructuren, elk op een logisch toegangspunt van het park:

1. Bij de sportkamer (noordelijke kop), waar de entree een buffer vormt richting de Hoogoorddreef en de overgang maakt van de stedelijke infrastructuur naar het park.
2. Bij de buurtkamer (zuidelijke kop), als onderdeel van een entreeruimte met meer levendigheid en programma, waar de aansluiting op de Laarderhoogtweg en het Bullewijkpad belangrijk is.

De flexibiliteit en ruimte voor groen die we met het flankensysteem creëren, zetten we door in de entrees. Dit zijn bouwwerken die de overgang naar het park markeren en duidelijk maken waar men het park binnenkomt. Tegelijk bieden ze structuur op plekken waar de ruimte anders zou “weg vloeien”. De entrees zorgen voor een herkenbaar begin en einde van het park en maken de aansluiting met de omliggende stedelijke ruimte helder.
De entreestructuren bieden ruimte om nu en in de toekomst programma’s toe te voegen, zonder dat hiervoor aanpassingen aan het ontwerp van het park nodig zijn. Ze kunnen functies opnemen zoals een kleine kiosk, informatiepunt, opslag van sportmaterialen, een beschutte plek voor dans of optredens, of voorzieningen zoals een kantoortje voor de parkwachter, eventueel een toilet of een douche. Ook kunnen ze ruimte bieden voor spel, hangmatten in de zomer, kunstobjecten in de hoogte en de naam van het park. Doordat de structuren open zijn en niet volledig dichtgezet worden, ondersteunen ze meerdere gebruiksmogelijkheden zonder te zwaar in het park te staan. In combinatie met de flanken en kamers dragen ze bij aan de identiteit van het park.

Materiaal en opbouw

De entreestructuren zijn opgebouwd uit lange lengtes hout, een materiaal dat in de bredere beeldtaal van het park terugkomt. Het heeft een warme uitstraling, is licht van constructie en past bij het karakter van een openbaar park. Het materiaal maakt het mogelijk om zowel groen (zoals klimplanten en geïntegreerde bakken) als programma te dragen zonder massief te worden. De structuren staan in de halfverharding, zodat ze onderdeel vormen van de

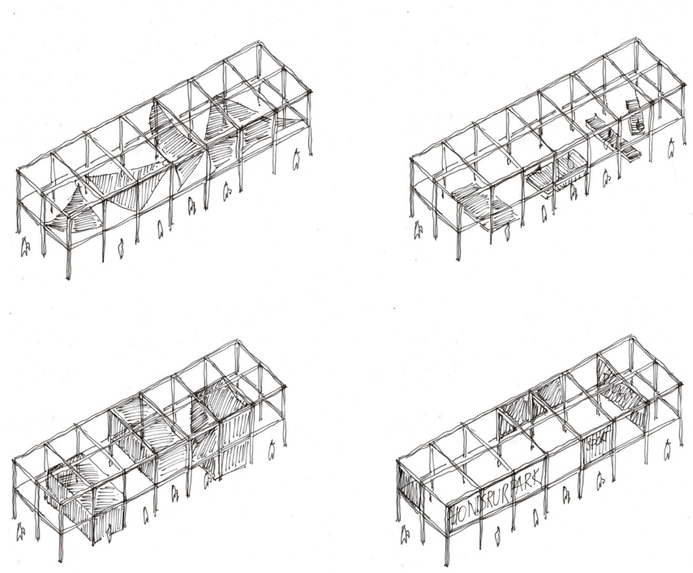

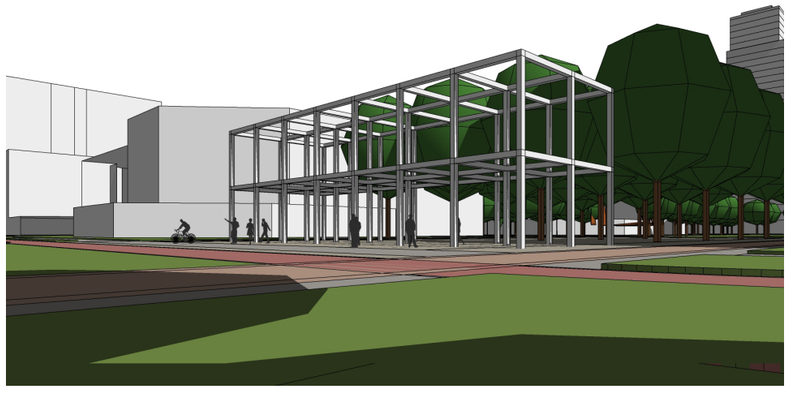



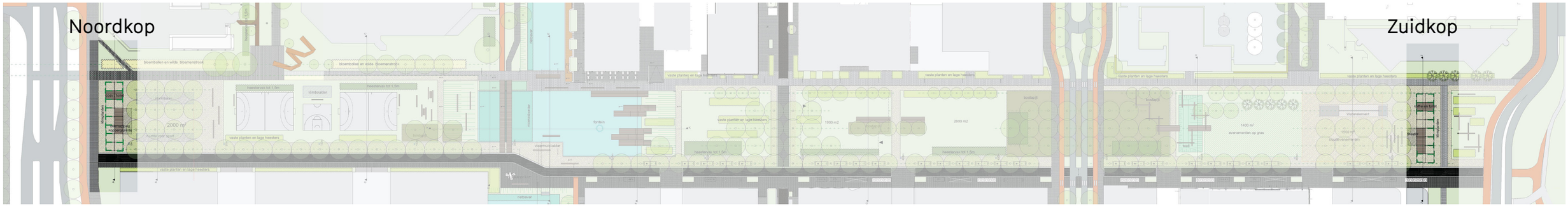

2. Hoofdstructuur - bomen

De boomlaag vormt een eigen patroon over de terrein- en programmalaag.
In contrast met het de parkondergrond staan de bomen in rijen van minimaal 3-5 stuks van één soort, alternerend naast elkaar. De rijen zijn verschillend in hoogte, textuur, kleur en leeftijd.

We willen een mix van soorten uit de best practice tabel uit het Puccinihandboek Groen gebruiken. Van bovenaf zullen de omwonenden een spel van lijnen en kleuren zien, wat elk seizoen weer anders oogt.

Open parkruimtes tussen de rijen ontstaan op basis van de ondergrondse situatie maar ook op basis van de activiteiten in het park zodat er een park ontstaat met een afwisseling tussen bomendak, open plekken en de weidsheid van lange zichtlijnen door het park. Bijkomend voordeel van dit systeem is dat het past op de weerbarstige ondergrondse planologie van rioleringen, kabels- en leidingentracés. Het systeem is flexibel en gebaseerd op een aantal ontwerpspelregels.

Ons doel is om betekenisvolle plekken te creëren. Geïnspireerd door de aanpak van Capability Brown (1716–1783), plaatsen we een raster van bomen op de plekken waar mogelijk. Door specifieke bomen uit het raster te halen, ontstaan open plekken, waarbij bomenrijen of groepen bomen de structuur van de ruimtes bepalen. Afhankelijk van de gewenste functies en de aanwezige ondergrondse kabels en leidingen, ontstaat een spel van bomen met verschillende mogelijkheden, zoals lineaire rijen, omsloten plekken of open ruimtes tussen boomgroepen.









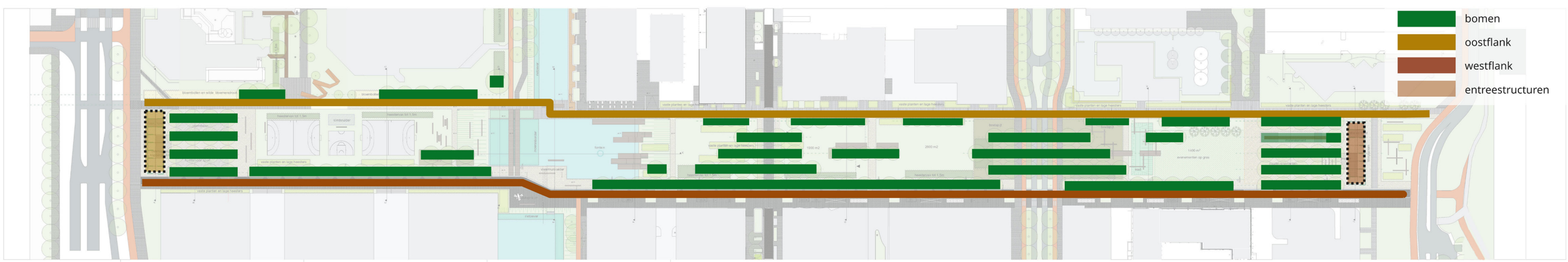

2. Kabels en leidingen

Het park wordt ontworpen boven een complex pakket aan bestaande kabels en leidingen. Het SO+ dicteert enkele wijzigingen in de bestaande wisselkaart; hiervoor is een nieuwe contramal opgesteld zodat duidelijk is welke zones vrij moeten blijven. De lineaire hoofdstructuur van het park helpt hierbij: door de lange lijnen kunnen kabel- en leidingstroken logisch worden ingepast.

Bestaande pakket

Het bestaande kabel- en leidingpakket loopt door het park en kruist op enkele plekken de kamers. In de blauwe kamer blijven de bestaande leidingen grotendeels ongewijzigd en worden zij opgenomen in de dammen aan weerszijden van het waterplein.

Nieuwe leidingen

Het nieuwe pakket wordt onder de Molenwetering doorgetrokken. Aan beide zijden van de blauwe kamer zijn zones vrijgehouden voor het aansluiten van deze leidingen. De steigers en vlonders worden zo gefundeerd dat zij naast deze zones liggen, zodat de stroken bereikbaar blijven.
Onder de speelvelden worden mantelbuizen opgenomen, zodat toekomstige vervanging of uitbreiding kan plaatsvinden zonder dat het park opengebroken hoeft te worden.
In de ondergrond zijn twee grotere conflicten die moeten worden opgelost:

1. Warmtenet (westflank, tussen Hogehilweg en waterplein): dit moet worden verlegd; zonder verlegging kunnen de bomen hier niet op worden geplaatst ook niet als ze verschoven worden, ook is het vervallen van bomen op deze plek niet wenselijk.
2. Waterleiding (westflank bij het buurtplein): ook deze leiding moet worden verlegd, omdat anders de bomen van de westflank hier niet geplaatst kunnen worden.

Entreestructuren
De entreestructuren zijn zo ontworpen dat zij geen zware belasting vragen van de ondergrond. Ze worden gedragen door palen met een verbindende balk, waardoor de structuur onafhankelijk van de ondergrond geprogrammeerd kan worden.

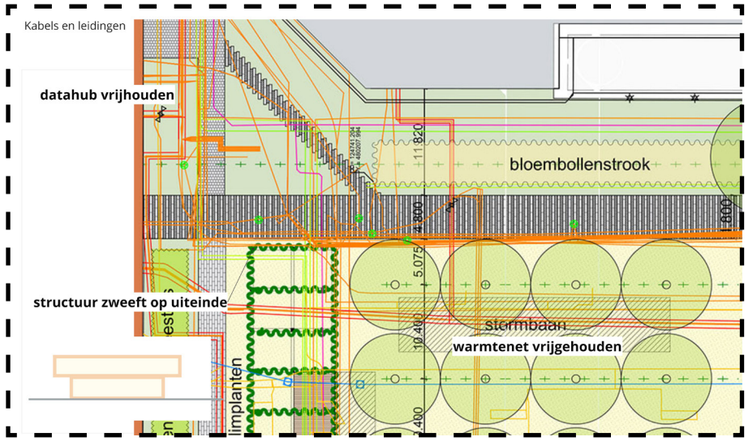

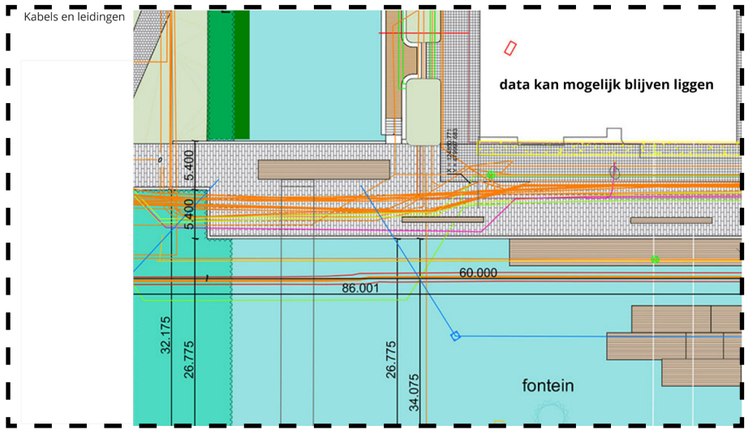

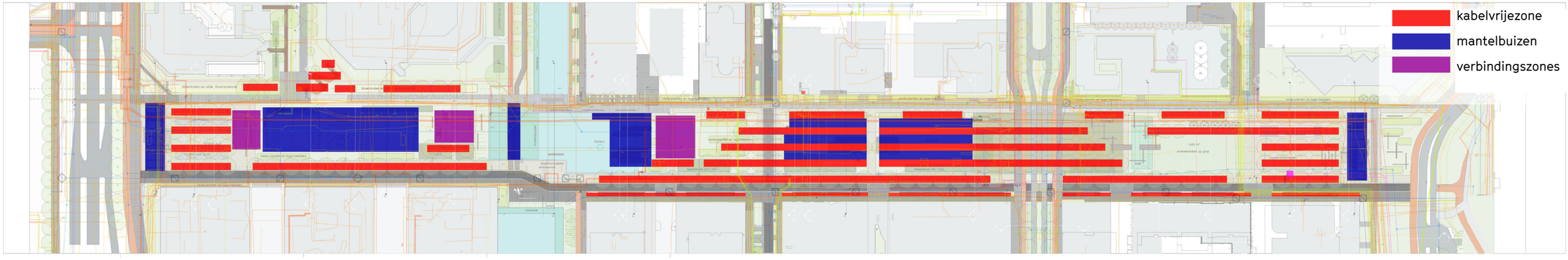

3. Kamers

Sportkamer

De sportkamer vormt de noordelijke kamer van het park en biedt ruimte aan een mix van dagelijks en informeel sporten. De kamer bevat twee sportvelden, een 3x3-basketbalveld en een klimboulder. De lange lijnen in halfverharding bieden ruimte om te rennen; in deze routes worden afstandsmarkers opgenomen zodat gebruikers tempo en afstanden kunnen aangeven tijdens trainingen en warming-ups.

De foyer is onderdeel van de sportkamer en vormt het centrale plein van deze kamer. Onder het bomenblok is ruimte voor een waterpunt, calisthenics, een kleine stormbaan en een plek voor overdekt dansen. De schaduw van de bomen maakt dit een prettige plek voor trainen, samenkomen of korte pauzes.

In de sportkamer liggen twee doorsteken. De eerste doorsteek vormt een verbinding vanuit de Plaza Arena-gebouwen richting de Hoogoorddreef. De tweede ligt op het punt waar de sportkamer overgaat in de blauwe kamer en biedt zicht op het water en de oever. Beide doorsteken zijn voorzien van zitobjecten en bieden plekken om in de zon te lunchen, naar sporters te kijken of even met elkaar te zitten. De westflank is hier iets krapper dan elders in het park, omdat in dit deel geen functies op de stoep hoeven te worden opgenomen.

Langs de Atlas Arena is ruimte gecreëerd om heesterblokken terug te brengen die aansluiten op de oorspronkelijke monumentale tuin van Mien Ruys. Deze groene rand vormt een rustige achtergrond voor de sportkamer en kan ruimte bieden aan kleinere sportactiviteiten. Het bestaande kunstwerk de “Appelschil” blijft behouden en vormt een herkenningspunt binnen deze kamer.

De sportkamer grenst aan de ontsluiting van P9. De verkeerskundige afwegingen die hiermee samenhangen, worden verder toegelicht in het hoofdstuk Aansluitingen & relaties met de omgeving.

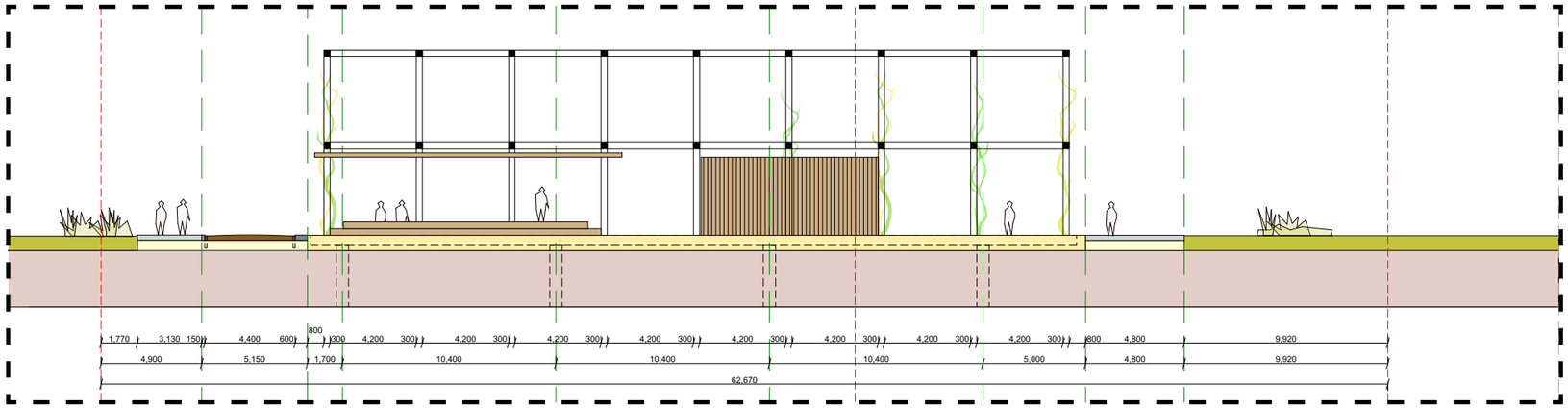

Doorsnede A-A

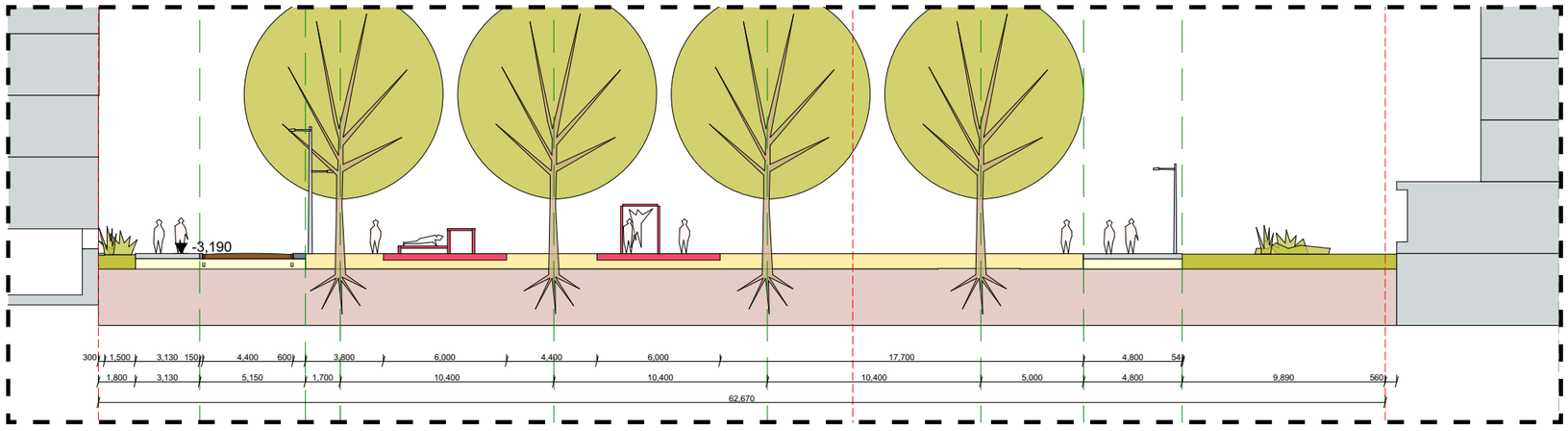

Doorsnede B-B

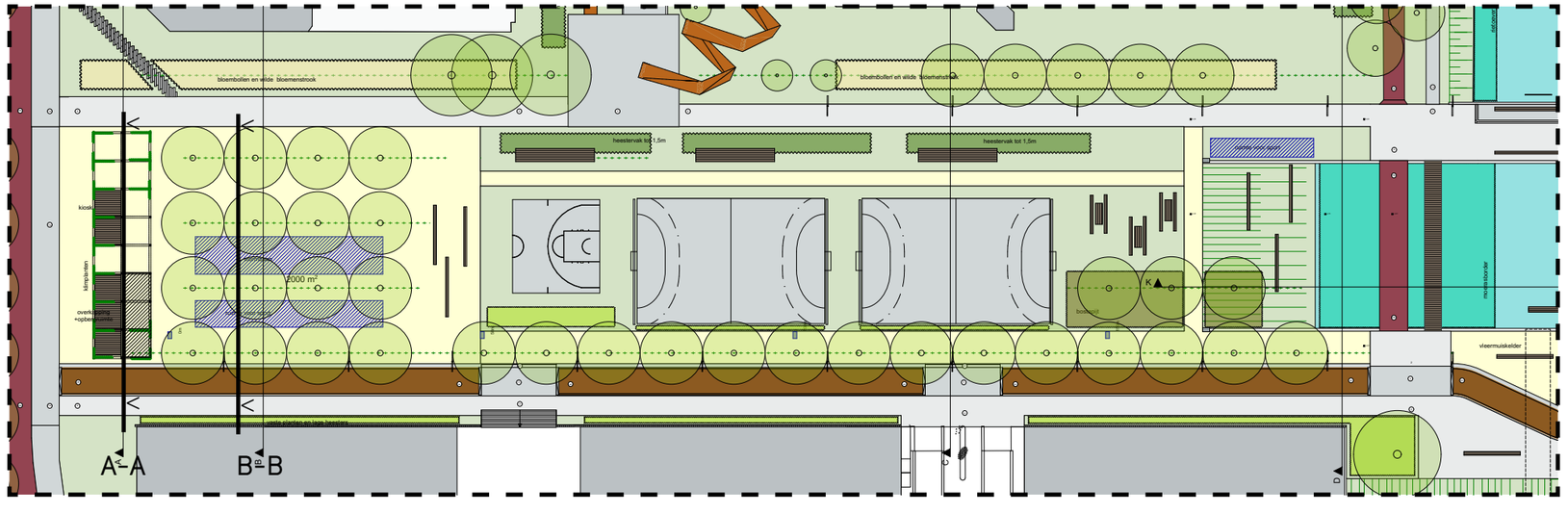

3. Kamers

Blauwekamer / waterplein

De blauwe kamer vormt het centrale waterelement van het park. Hier wordt het water van de Molenwetering het park ingetrokken en krijgt het park schaal en ruimtelijkheid. De kamer is ruim opgezet, met lange zichtlijnen over het water en langs de oevers. Hierdoor voelt de ruimte wijds en helder. Aan de oostzijde loopt de boulevard en opent de kamer zich naar het terras van SPOT, wat een levendige rand geeft met direct zicht op het water. De westzijde is rustiger en biedt luwte met uitzicht over de Molenwetering. Waar je het water ook oversteekt, ervaar je een open, ruim beeld.

De Molenwetering is een belangrijk onderdeel in het natuurnetwerk van het stedelijk gebied, met een natte, drasse en droge verbinding voor flora en fauna. We versterken deze ecologische functie van het water met een verbreding van het wateroppervlak, het maken van vooroever en verflauwing van de taluds, waardoor grote gradiënten van nat naar droog kunnen ontstaan. Dit waterplein is straks een leefgebied voor watergerelateerde vogels en reptielen, als de ringslang en een schuilplaats en paaiplaats voor vissen. Voor kleine zoogdieren is een droge verbinding langs de Molenwetering gerealiseerd, met looprichels en beschutte vegetatie rondom de duikers. De oost-westfietsroutes krijgt een brug over deze ecologische zone.

Aan de zuidkant komt de meeste zon en hier liggen brede vlonders om dicht bij het water te kunnen zitten of liggen. Aan de oostzijde ligt een kade die overdag lekker opwarmt en een speciale plek in de avond aan het water geeft.
In de kades zijn enkele ecologische en technische elementen ondergebracht, zoals een vleermuiskelder in de wand en een drijvende balk voor watervogels. Centraal een kleine fontein die het waterelement kracht bijzet en zorgt voor de juiste beluchting in het water en daarmee voor een goede waterkwaliteit
De technische inpassing van de bestaande kabels en leidingen vindt plaats in de dammen onder de oost- en westflank. Het nieuwe kabel- en leidingpakket wordt via mantelbuizen onder het water door getrokken. Hiervoor zijn aan weerszijden van de kamer verbindingszones vrijgehouden.

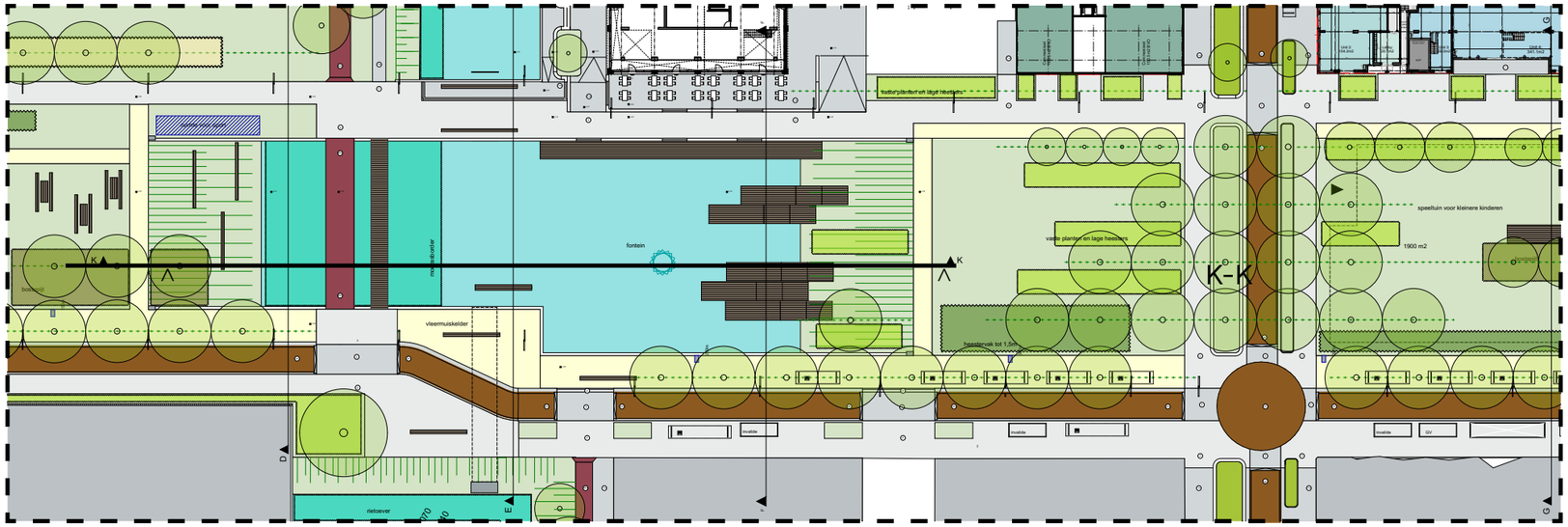

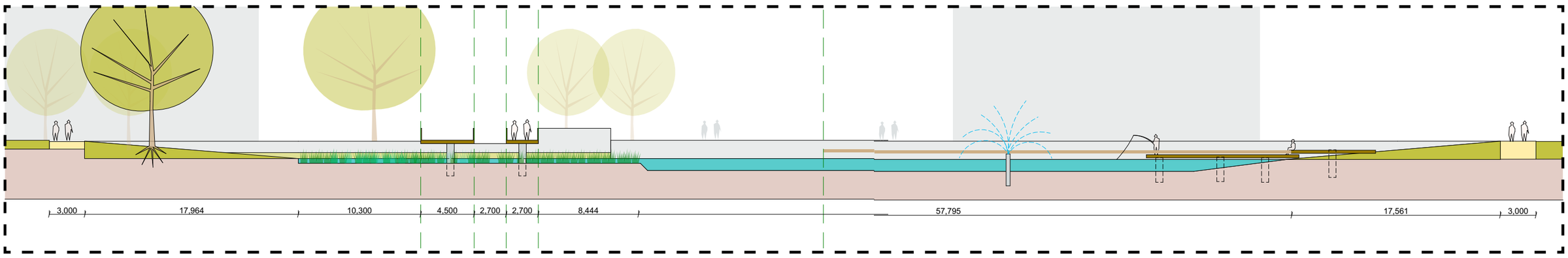

Doorsnede K-K

3. Kamers



3. Kamers

Speelkamer

De speelkamer ligt centraal in het park en biedt ruimte aan verschillende vormen van spel voor diverse leeftijden. De kamer is ruim opgezet, zodat kinderen vrij kunnen bewegen en overzicht voor ouders en begeleiders behouden blijft. De speelkamer sluit aan op de Hakusteeg, waardoor een directe route ontstaat vanaf de scholen in het Hessenbergweggebied.

De noordzijde van de speelkamer is ingericht voor jongere kinderen. Hier worden speelplekken omsloten door vaste planten, lage hagen en een hek, zodat de kinderen beschut en veilig kunnen spelen. Aan de zuidzijde ligt een meer open speelgebied voor oudere kinderen. De speeltoestellen worden in het VO verder uitgewerkt en zullen het lineaire karakter van de kamer volgen.

Zowel aan de oost- als aan de westzijde blijft de speelkamer goed zichtbaar door de brede openingen in de parkkamers en de lange zichtlijnen door het park. Zitplekken langs de randen maken het mogelijk om comfortabel toezicht te houden of even bij het spel aanwezig te zijn. De materialisering volgt de hoofdstructuur: halfverharding langs de randen, groen in het midden en een duidelijke verbinding met de kamers eromheen.

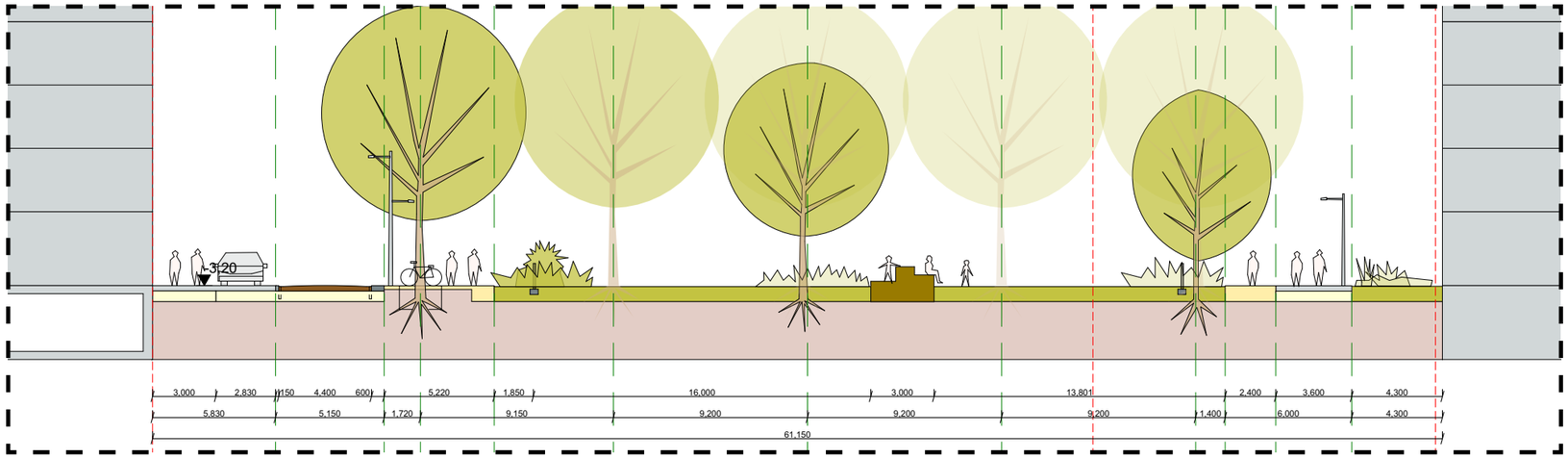

Doorsnede G-G

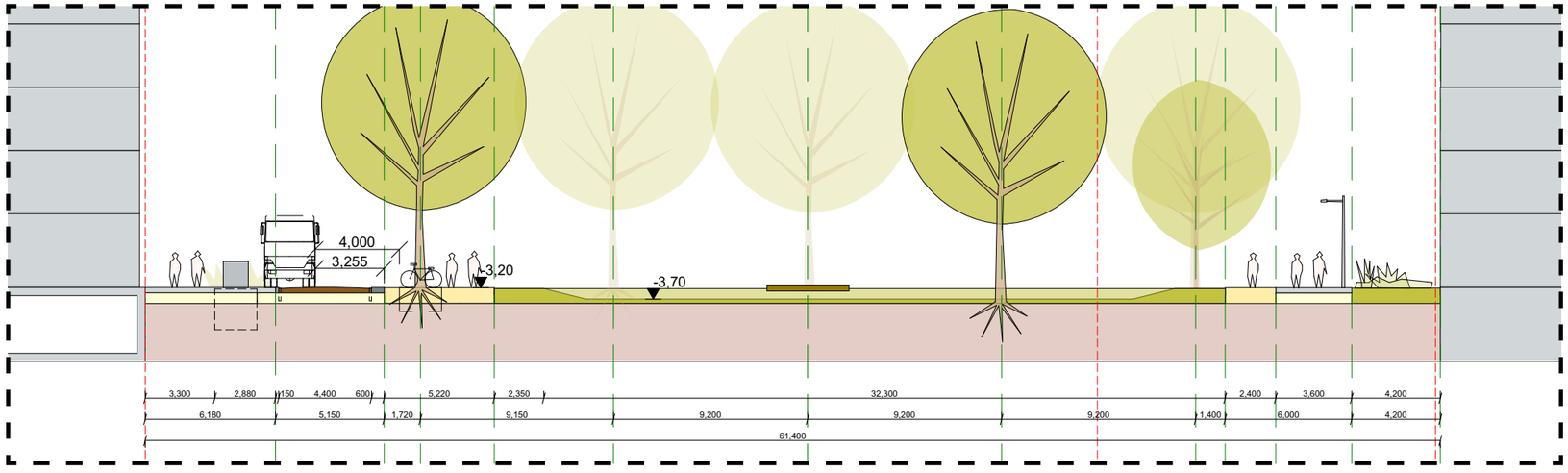

Doorsnede H-H

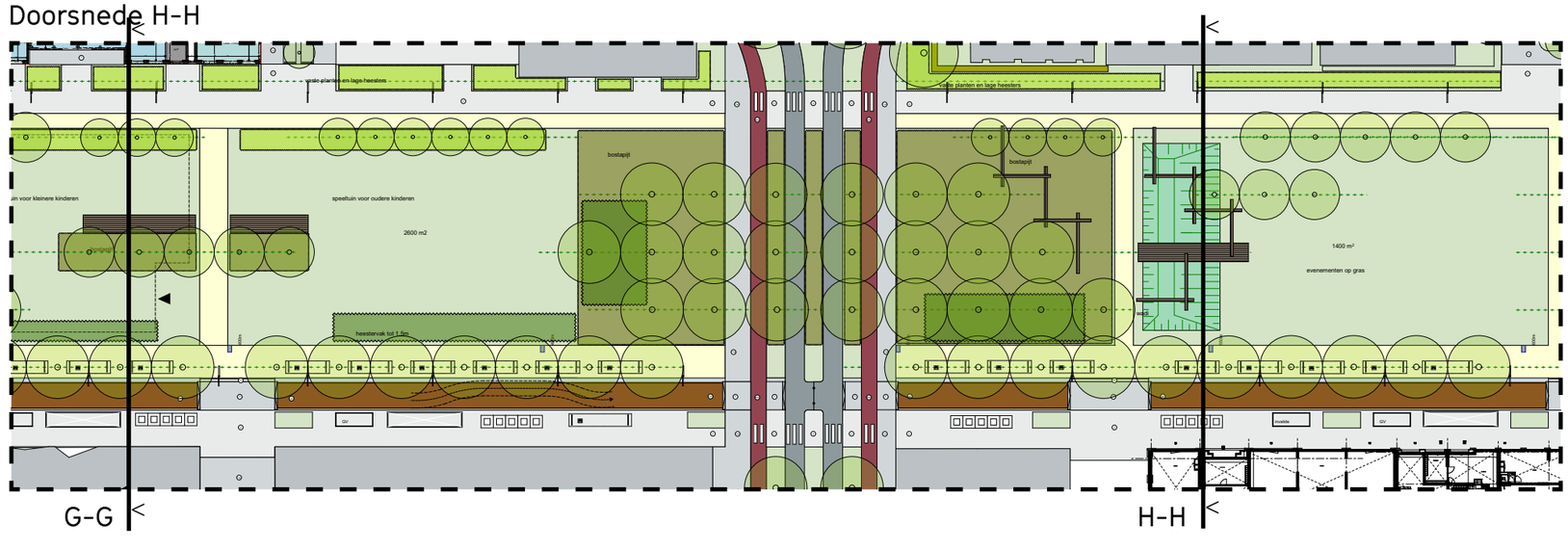

3. Kamers

Buurtkamer

De buurtkamer vormt de zuidelijke kamer van het park en is ingericht als een toegankelijke, sociale ruimte voor dagelijks gebruik en buurtactiviteiten. De kamer bestaat uit twee onderdelen: een groot grasveld en de foyer of het buurtplein onder de bomen. Het grasveld biedt ruimte voor informele sport, picknicken of buurtinitiatieven. Het buurtplein is geschikter voor activiteiten die vaker terugkeren, zoals een kleine markt, foodtrucks of buurtbijeenkomsten.
Op het buurtplein introduceren we een waterelement gericht op spel en jonge kinderen, een element wat in Zuidoost echt gemist wordt. Het is een overzichtelijke plek die op warme dagen veel gebruik zal kennen. Het ligt direct aan het buurtplein, waardoor ouders goed zicht kunnen houden op het spel.

De buurtkamer sluit aan op de zuidelijke entreestructuur. Deze structuur kan functies bevatten zoals een koffieplek, eventueel toiletten en een klein podium voor optredens of presentaties. Ook is er ruimte voor lichte toevoegingen die passen bij het karakter van de buurt, zoals vogelkooien die opgehangen kunnen worden of een plek om ligstoeltjes of een schaakbord op te bergen. Door deze programma's in de structuur te plaatsen, blijft de rest van de buurtkamer open en flexibel.

Het buurtplein en het grasveld liggen in het verlengde van het waterplein en de speelkamer, waardoor een logische sequentie ontstaat van water, spel en verblijf. De materialisering volgt de hoofdstructuur: halfverharding in de omlijsting, gras en zitplekken in het midden en duidelijke verbindingen met de flanken en doorsteken.

Richting de Karspeldreef ligt een wadi die door middel van verschillende exposities en taluds een bijzondere vegetatie van droge, drase en natte natuur vormt. De wadi is een oplossing binnen de rainproofopgave en vult zich bij hevige regenval via een overloop vanuit het hemelwaterriool; een slokop voorkomt dat het systeem overstroomt. Vlonders en zitplekken maken het mogelijk om speels en natuurlijk door dit groene deel van het park te lopen en te verblijven.

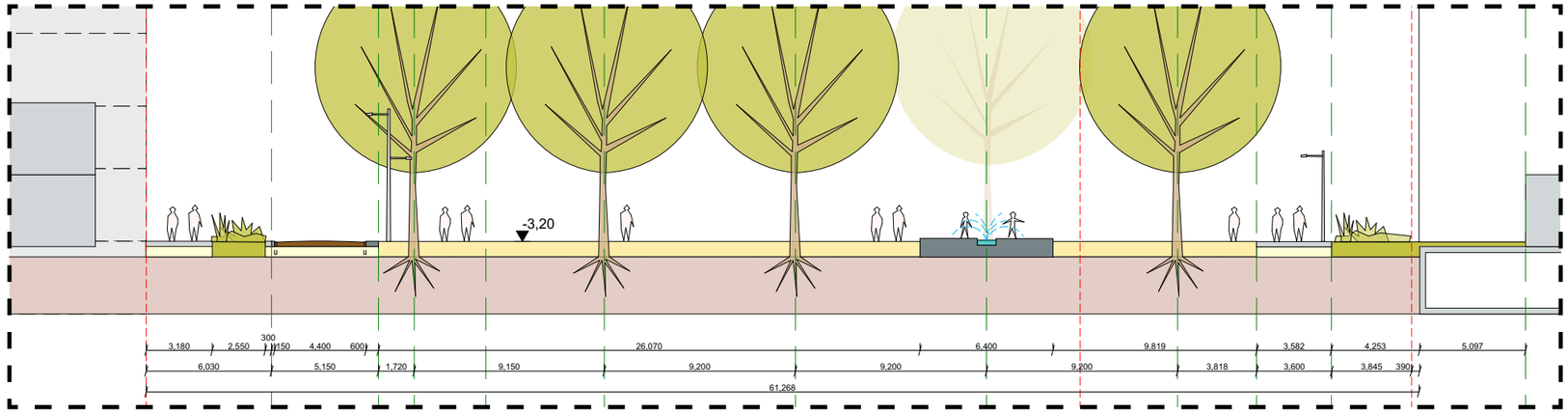

Doorsnede I-I

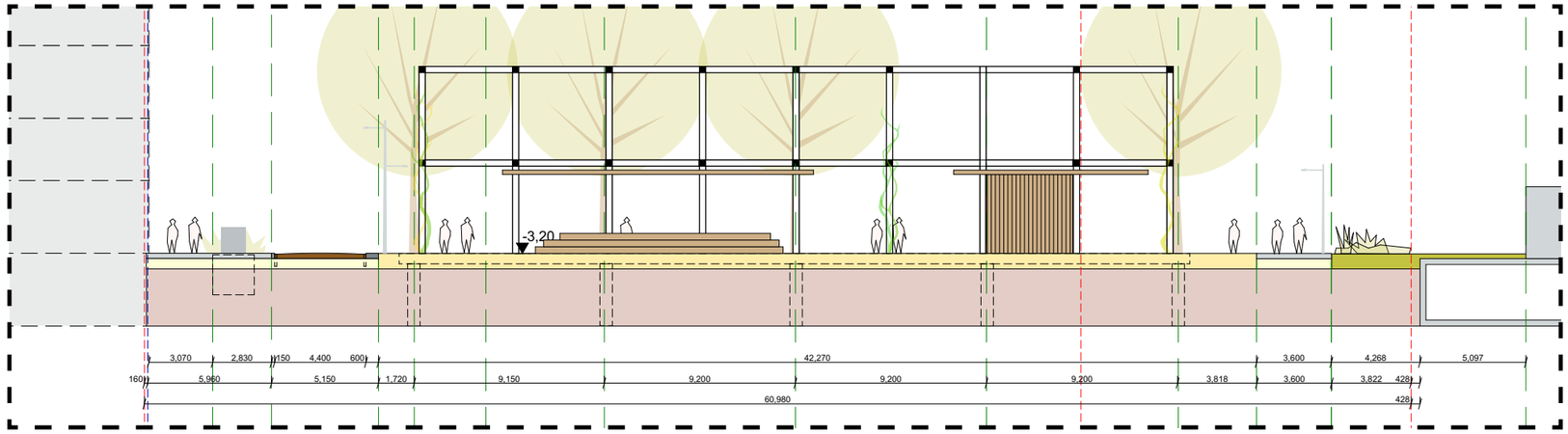

Doorsnede J-J

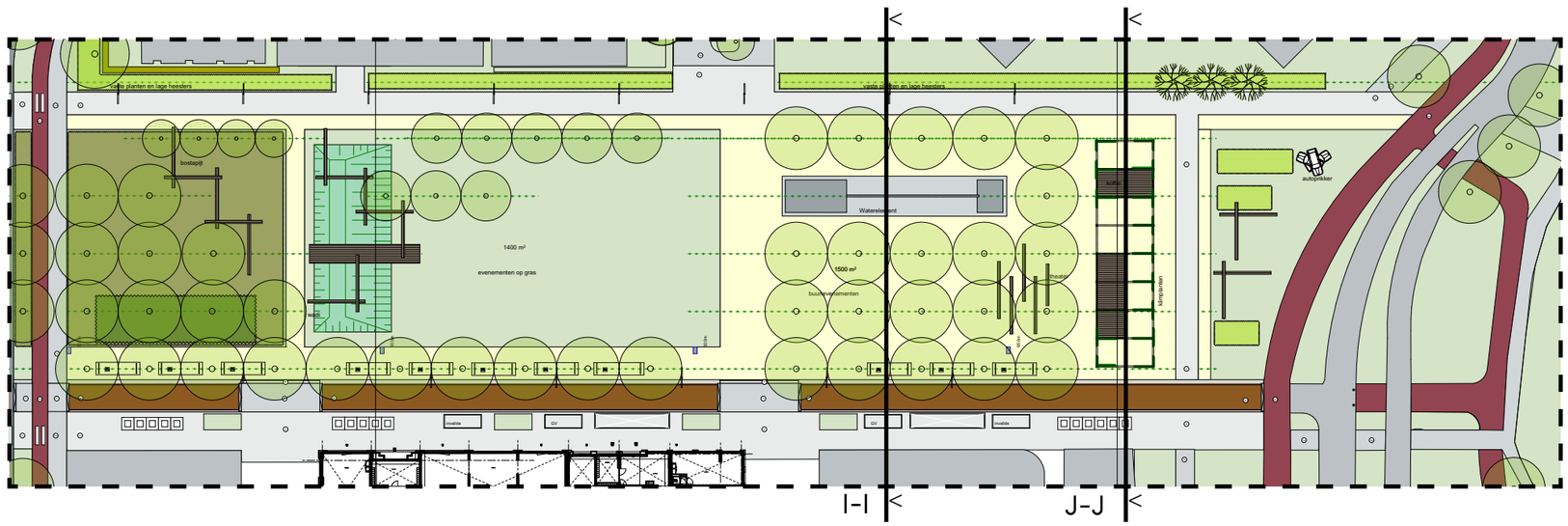

3. Kamers



4. Aansluitingen & relaties met omgeving

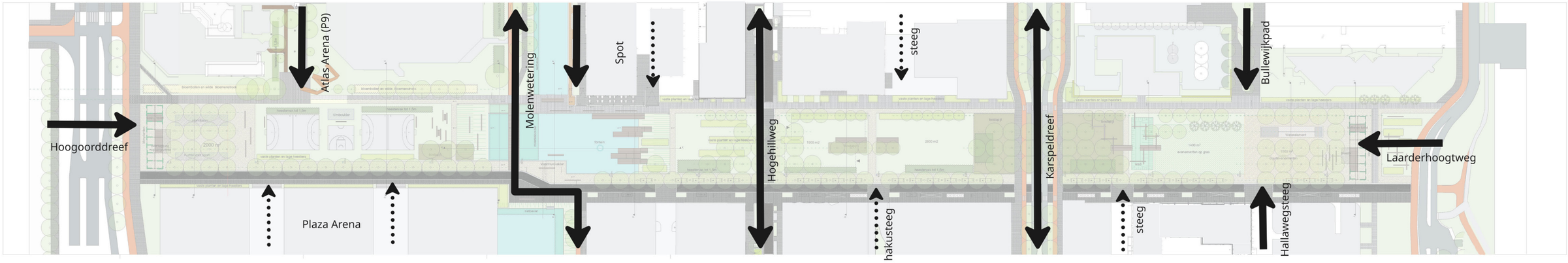

Voorportaal Laarderhoogtweg

Het voorportaal aan de Laarderhoogtweg vormt de zuidelijke toegang tot het park en fungeert als een wachtkamer naar de toekomstige ontwikkelingen in dit gebied. Omdat nog niet vastligt in welke richting het park in de toekomst zal uitbreiden – westelijk of oostelijk – is het voorportaal neutraal opgezet.

We introduceren elementen uit het park en houden de ondergrond vrij zodat er, indien nodig, werkzaamheden aan kabels en leidingen kunnen plaatsvinden.

Momenteel sluit het ontwerp aan op de bestaande weg. Afhankelijk van de toekomstige uitbreiding van het park zijn er twee varianten: een oostelijke uitbreiding richting het Paasheuvelgebied, waarbij er minder ruimte ontstaat aan de oostflank voor een ontwikkeling maar wel weer aan de westflank; of een westelijke uitbreiding, waarbij de groene ruimte juist aan die zijde verder kan groeien. Via het voorportaal kan in beide richtingen een logische aansluiting worden gemaakt. De beeldtaal van het park kan worden doorgezet, maar het is ook mogelijk hier een nieuwe identiteit te introduceren. Door zijn ligging is het voorportaal bovendien een geschikte plek om een kunstwerk te plaatsen.

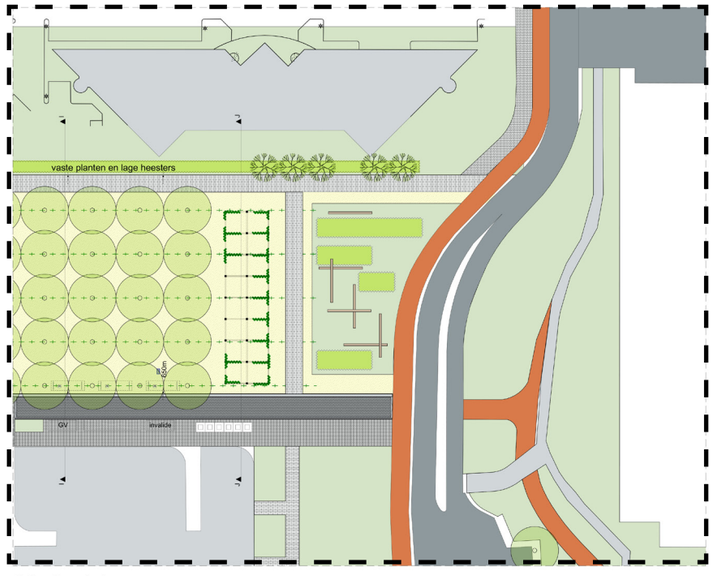

Variant 1

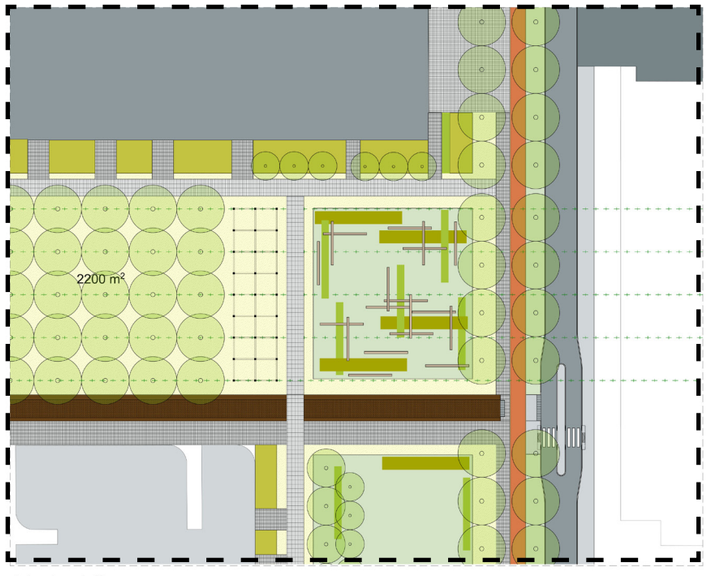

Variant 2

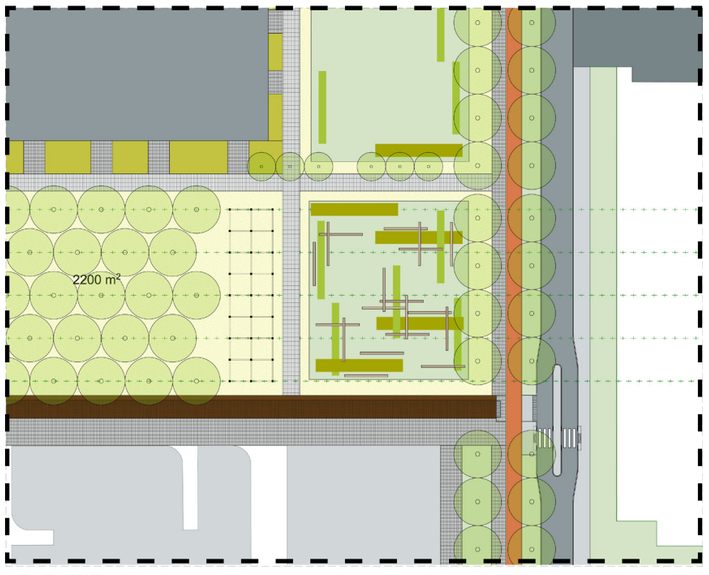

Variant 3

4. Aansluitingen & relaties met omgeving

P9 Atlas Arena

De huidige toegang tot P9 Atlas Arena ligt aan de oostzijde van de sportkamer. Omdat de toekomstige situatie nog niet vaststaat, werken we met vier scenario's die ieder hun eigen consequenties hebben voor de inrichting van de oostflank en de verkeersafwikkeling:

1. In- en uitrijden
Dit scenario vraagt om een verkeersregelinstallatie (VRI) op de Hoogoorddreef. De boulevard moet lokaal worden onderbroken om ruimte te maken voor een toegangsweg. De breedte is hierbij voldoende, ook voor de draaicirkels van grote vrachtwagens; dit wordt in het VO verder uitgewerkt.

2. Alleen uitrijden
Voor dit scenario is wel een VRI nodig, zodat verkeer gecontroleerd westelijk kan uitstromen. Zonder regeling ontstaat congestie ter hoogte van het busstation, waarmee het voordeel van deze variant zou vervallen.

3. Alleen inrijden
In deze variant is geen VRI nodig, waardoor de entree aan de Hoogoorddreef aantrekkelijker en rustiger wordt. Inrijden gebeurt gedurende de hele dag; een nadeel hiervan is dat het verkeer continu aanwezig blijft, terwijl uitrijden beperkt kan blijven tot specifieke momenten, bijvoorbeeld alleen tijdens evenementen.

4. Volledige opheffing van de toegang
Dit is de wenselijke eindsituatie. De boulevard krijgt hiermee de meeste ruimte en kan volledig worden doorgezet binnen de hoofdstructuur van het park.
In de huidige fase is het aannemelijk dat zowel in- als uitrijden nog enige tijd noodzakelijk blijft. De oostflank wordt op deze plek daarom lokaal verbreed, waarbij de materialisering tijdelijk afwijkt. Zodra de toegang wordt ingeperkt of vervalt, kan het profiel worden teruggebracht naar een rustige groene boulevard.

Bij uitstromend evenementverkeer ontstaat nu congestie bij het busstation. Wanneer deze situatie in de toekomst wordt verbeterd, kan uitrijden via de Hoogoorddreef bij de entree van P9 opnieuw worden overwogen, waarmee een stap richting de gewenste eindsituatie mogelijk wordt.

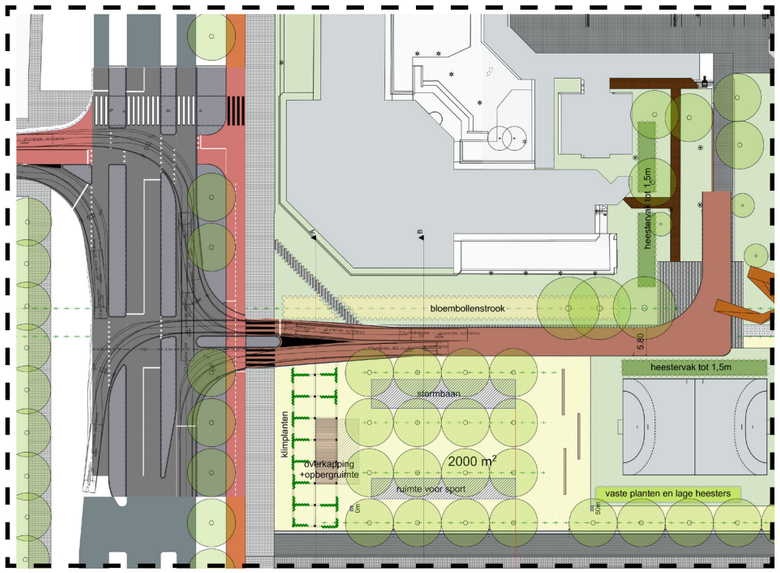

variant 1

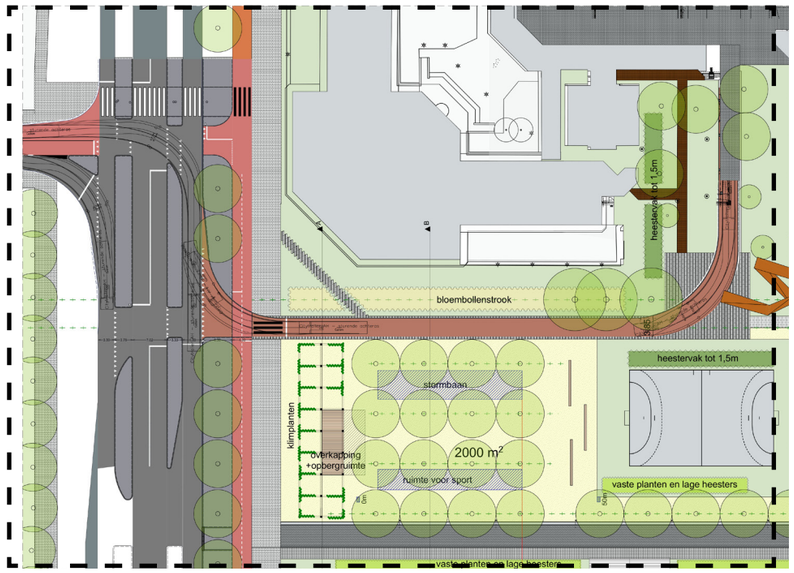

variant 2

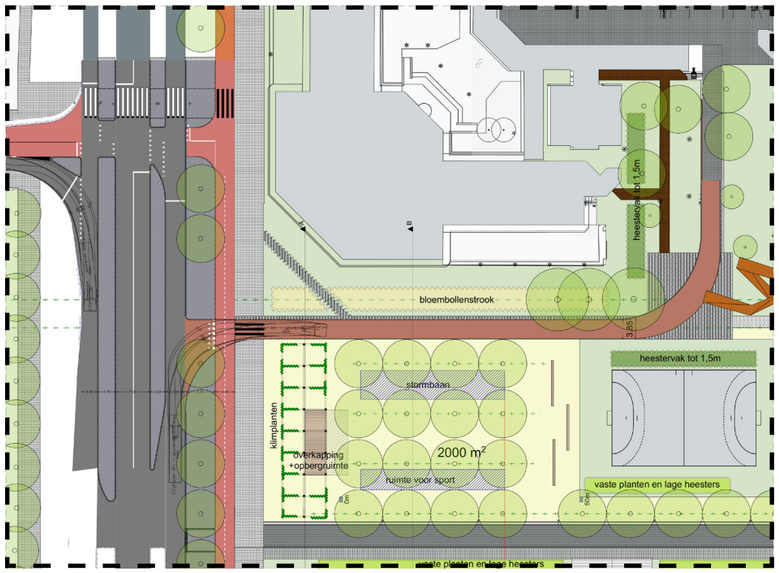

variant 3

4. Aansluitingen & relaties met omgeving

Aansluiting op het Bullewijkpad

De aansluiting op het Bullewijkpad vormt een belangrijke verbinding tussen het park en de H-buurt. Vanaf deze route loopt men direct het park in en wordt men vanzelf uitgenodigd om het buurtplein te betreden of de boulevard te volgen. De precieze vormgeving van de overgang tussen het park en het toekomstige Bullewijkpad moet nog worden bepaald.

Het ontwerp houdt rekening met zichtlijnen vanaf het Bullewijkpad naar de buurtkamer, de entreestructuur en het grasveld. Om te voorkomen dat de ruimte aan het einde van het pad te zeer “wegloopt”, kan hier een extra grote boom worden toegevoegd. Deze boom is in de huidige vormgeving van het Bullewijkpad nog niet opgenomen. Een gezamenlijke sessie is nodig om te onderzoeken hoe deze ingreep goed kan worden ingepast.

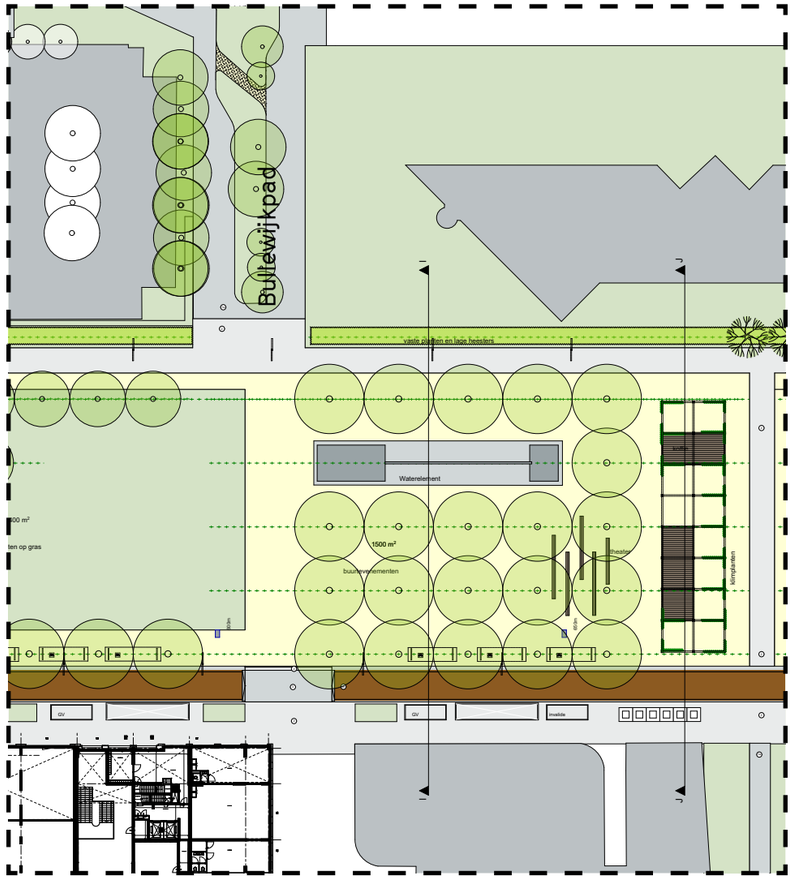

Karspeldreef

De Karspeldreef vormt een doorsnijding van het park. De Karspeldreef blijft een gebiedsontsluitingsweg en transformeert in de toekomst naar GOW30 met 2×1 rijstroken en losliggende fietspaden. Het ontwerp van het park houdt rekening met beide profielen.

De bomenstructuur van het park wordt aan weerszijden van de Karspeldreef doorgezet, zodat het orthogonale ritme en de zichtlijnen herkenbaar blijven bij het oversteken. Het ritme sluit aan op de bomenstructuur van de karspeldreef, zodat de doorsnijding rustig en leesbaar blijft.

Het evenementenverkeer op de westflank wordt naar de oostzijde begeleid. Hiervoor worden twee VEZIP’s ingezet, zodat in regulier gebruik wordt voorkomen dat autoverkeer via de westflank doorsteekt. Fietsers kunnen deze route wel gebruiken. De materialisering van de Karspeldreef loopt door over de oversteek, zonder halfverharding; dat zou hier te druk worden en is functioneel niet nodig. Het materiaal van de boulevard en de westflank wordt toegepast op de rustplekken bij de oversteken.

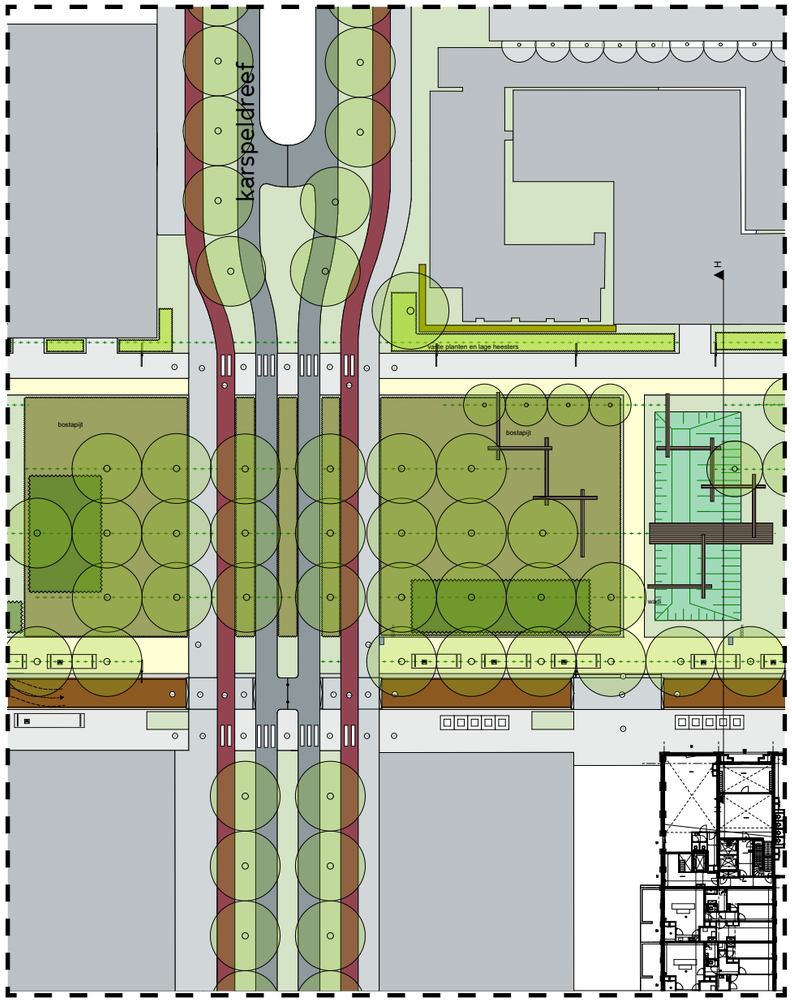

4. Aansluitingen & relaties met omgeving

Hogehilweg

De Hogehilweg is een ETW30 die uitmondt in het park, maar waar ook autoverkeer het park kan kruisen. Voor de leesbaarheid is ervoor gekozen de rijbaan door het groen door te trekken, met aan weerszijden een losliggend voetpad. Door de rijbaan en de voetpaden te scheiden, krijgt de voetganger een aantrekkelijke groene route en wordt overmatige verstening voorkomen.

Op advies van het expertiseteam hebben we bij de kruising tussen de Hogehilleweg en de westflank een kruising buurtplein-principe aangehouden. Het eerder beoogde plateau was te groot en daarmee onduidelijk voor de verwachte verkeersstromen.

Aansluiting op stegen

Aan de westflank sluiten vier stegen aan op het park. Omdat de stegen een andere materialisering hebben dan het park, wordt hier een overgang ontworpen. Bij iedere steeg komt een plateau in de rijbaan van de westflank, met een verandering in patroon of richting van de verharding.
De stegen blijven zo bereikbaar voor onderhoudsvoertuigen. De plateaus zorgen daarnaast voor een lichte snelheidsremming voor fietsers.

De oostflank kent ook een aantal stegen, de boulevard sluit hier op aan.

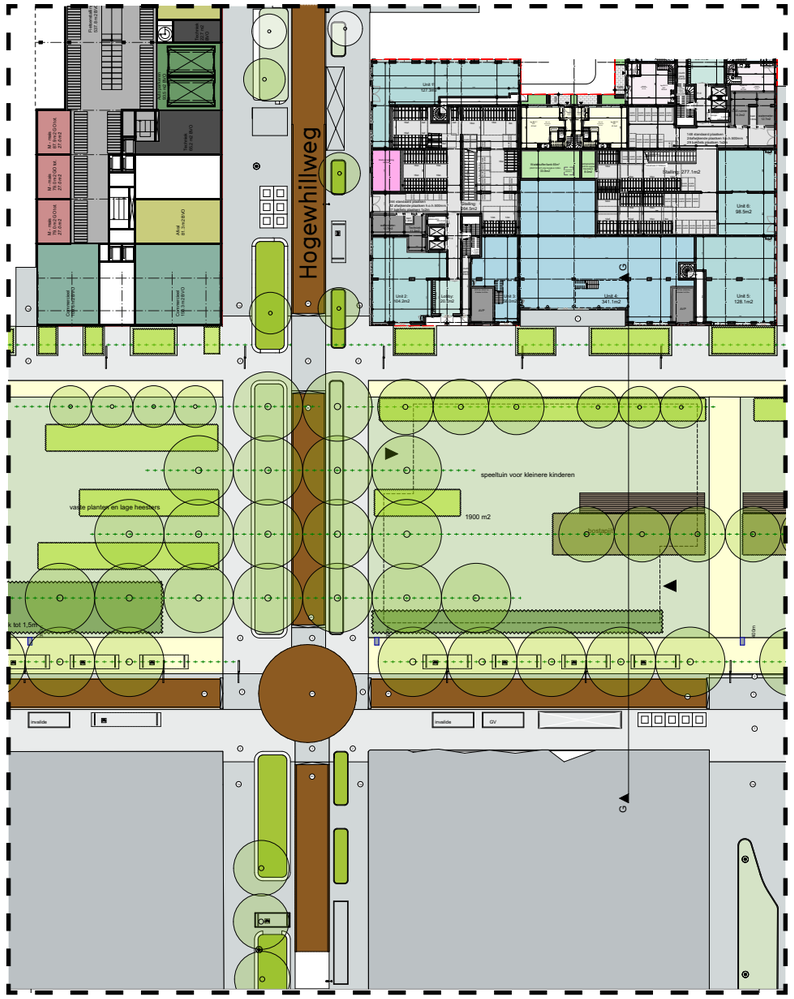

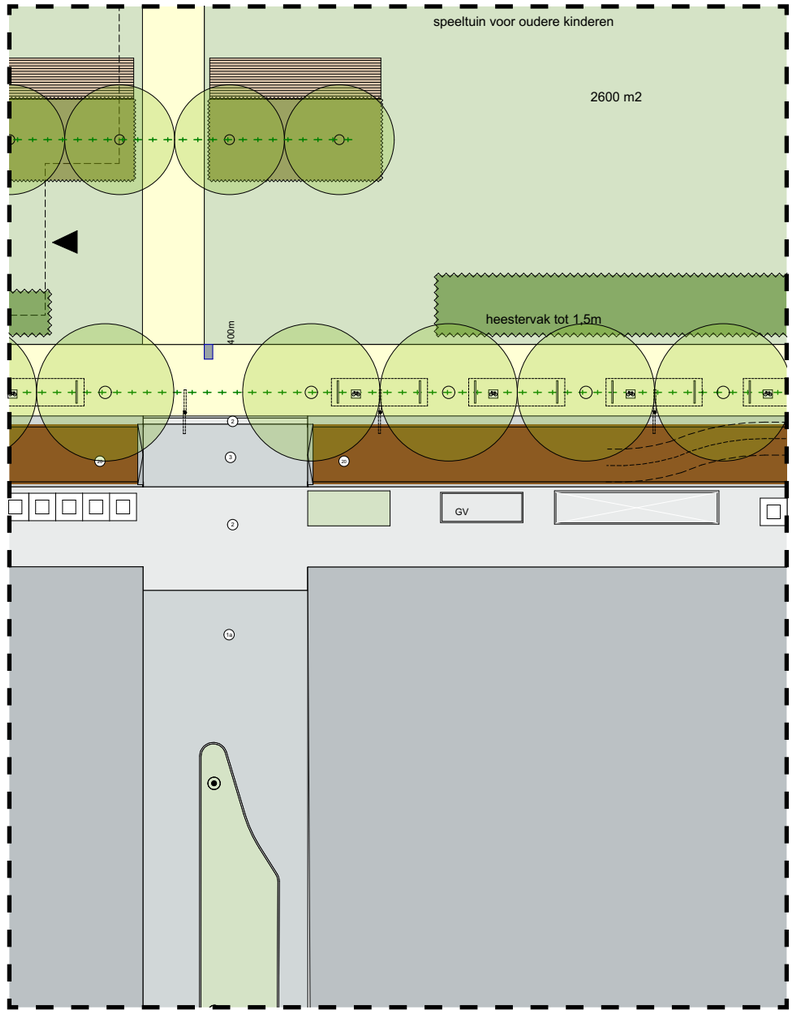

5. Ecologie

Bomen

De boomlaag vormt een eigen patroon over de terrein- en programmalaag.
In contrast met het de parkondergrond staan de bomen in rijen van minimaal 3-5 stuks van één soort, alternerend naast elkaar. De rijen zijn verschillend in hoogte, textuur, kleur en leeftijd.

Algemene kenmerken
Windhinder bestendig
Parkboom voor zowel schaduw, halfschaduw en zon
Boom van eerste grootte
Biodiversiteit, nectar en pollen
In open grond tenzij anders vermeld
Best practice uit handboek groen
In het handboek groen met ondertitel visie op het gebruik van het groen in het Hondsrugpark (Kruit Kok Landschapsarchitecten i.s.m. Climmy Schneider, mei 2025) worden de te gebruiken soorten benoemt.


Quercus palustris


Robinia pseudoacacia 'Unifoliola'


Quercus phellos

Tussenlaag

Een park is geen laan of boomweide. Een park kent een tussenlaag die geborgenheid en verrassing geeft, die bestaat uit meer detail, meer variatie in beplanting, en de seizoenen dichtbij brengt. We hebben soorten gekozen die ook de identiteit van Zuidoost aangeven, met veel kleur, geur en smaak.

We introduceren in het Hondsrugpark de volgende elementen om die tussen laag vorm te geven;
- Meerstammige solitaire heesters
- Heesters op kniehoogte
- Bodembedekkende heesters
- Vaste planten borders
- Wilde bloemen
- Bloembollen
- Plas-dras oever
- Moerasborder












Lysimachia vulgaris


Brunnera macrophylla 'Sea Heart'


Scirpus lacustris


Sorbus aucuparia 'Sheerwater seedling'


GROTERE EENHEDEN PLAS-DRAS

5. Ecologie

Meerstammige solitaire heesters worden in de borders en de gazons toegepast als extra laag onder de bomen. Deze laag zorgt voor de parkachtige sfeer op ooghoogte, geeft beschutting en ensceneert de zichten langs de wandeling door het park.
Heesters op kniehoogte zijn onderdeel van de bosvloer onder de bomen en grotere heestervakken. De soortkeuze is gebaseerd op geur en kleur, smaak en biodiversiteit.
De bodembedekkende heesters worden toegepast in de bosvloer, onder de heestervakken en in de boomspiegels.
Aan de zonzijde van het Hondsrugpark zijn vaste planten borders ontworpen, die het park een feestelijke aanblik geven. De robuuste soorten staan in grote groepen, met enkele strooiplanten, vaak in combinatie met bloeiende heesters tot kniehoogte.
Voor het Atlas gebouw wordt een wilde bloemenborder voorgesteld, een perfecte biotoop voor vlinders, op een luwe plek in het park. Deze strook is in het vroege voorjaar de bloem bollenstrip, met een opeenvolging van bollen van het vroege tot het late voorjaar en bollen die gebonden zijn aan bloemrijke weides, als camassia's en alliums.
Verwilderingsbollen worden gestrooid in alle borders, om het voorjaar spectaculair te laten zijn.
Langs de Molenwetering ontwikkelen we een plas-dras zone, als doorgaande ecologische verbinding, die een natuurlijk beeld geeft. We zaaien deze voor een deel in en planten ook een deel aan in grote groepen, om een gebalanceerde en biodiverse oeverstrook te creëren. Spontane opslag van inheemse soorten is mogelijk.
Onderdeel van de bosvloer onder de bomen is ook een drasser gedeelte, wat fungeert als waterberging en water infiltratie. Deze bestaat uit meer vocht minnende soorten in groepen aangeplant met enkele strooiplanten en oogt als een moerastuin.


Chaenomeles superba 'Nina'


Choisya ternata 'White Dazzler'


Ribes uva-crispa


Pyracantha coccinea 'Red Cushion'


Berberis buxifolia 'Nana'


Lythrum salicaria


Mentha div cv


Anemone x hybryde


Amsonia tabernaemontana var. salicifolia


Convallaria majalis


Cotinus coggygria 'Young Lady'


Crataegus monogyna


Corylus 'Webb's Prize Cob'


Euonymus europeus 'Red Cascade'


Cornus mas

6. Objecten en materialisering

Verlichting

De verlichting bestaat uit standaard masten met een lichtpunt op 4 en/of 6 meter hoogte. Het park wordt verlicht met twee lange rijen masten: aan de oostflank op de boulevard en aan de westflank aan de parkzijde van de rijbaan. Bij de doorsteken worden aanvullend twee masten geplaatst.
Aan de westflank staan de masten in het ritme van de bomen en zijn ze dubbel uitgevoerd, zodat zowel de rijbaan als het park goed wordt verlicht. Met deze opzet blijft het park zelf vrij van masten en voorkomen we dat er twee verschillende typen masten nodig zijn. De plaatsing blijft daarmee eenvoudig en helder.



Familie van
Standaard hoge masten
met Standaardarmaturen



6. Objecten en materialisering

Materialisering - Halfverharding

Halfverharding speelt een grote rol in het park, zowel in de foyers als in de omlijsting van de kamers. Het materiaal is de lijm in het geheel en bepaalt in hoge mate de sfeer, het geluid en het gevoel van het park. In een verkennend gesprek met beheer is enthousiasme uitgesproken voor de gekozen halfverharding, met enkele spelregels om rekening mee te houden. Zo worden stoepranden en randen naar valondergronden iets hoger gelegd om overslag te beperken, doen fietsnietjes het goed in halfverharding en is het materiaal gunstig voor boomwortels en onderhoud.
De brede stroken halfverharding maken het mogelijk om te wandelen en vormen een zachte overgang tussen kamers en flanken. Langs de rijbaan aan de westflank komt een verbrede stoeprand van 60 cm, zodat de halfverharding niet direct grenst aan autoverkeer.

Patroon en richting

De verschillende typen verharding in het park worden vooral onderscheiden door patroon en bestratingsrichting. Hiermee worden functies, overgangen en verblijfskwaliteit leesbaar gemaakt zonder extra materiaalsoorten toe te voegen.
Aan de westflank worden rijbaan en stoep in elementverharding uitgevoerd; variatie in patroon en richting markeert de functies.
De oostflank krijgt een boulevardprofiel met een afwijkend patroon of richting om het rustige verblijfsgebruik te benadrukken.
Op plekken waar het park aansluit op de omgeving — zoals bij de Hogehilweg en de stegen — wordt de overgang vormgegeven met een aangepaste legrichting.

















Advies supervisie

Het algemene advies vanuit supervisie is om te werken met gebakken materiaal en het park een buurtpleinstatus mee te geven. Daarmee wordt het palet aan kleuren vrijgespeeld en voorkomen we dat grijs beton de lichtheid, vrolijkheid en kwaliteit van het park onderdrukt.



Zitobjecten en vlonders

Zitobjecten en vlonders worden op verschillende plekken in het park toegepast om het verblijf te ondersteunen. De houten objecten sluiten aan op de beeldtaal van de entreestructuren en kunnen worden verfijnd met een eigen detaillering die bijdraagt aan de identiteit van het park. De zitplekken worden geïntegreerd langs de kamerranden, in de foyers en op plekken waar men een moment kan kijken naar sport, spel of water.

Langs het water in de blauwe kamer worden vlonders toegepast om direct contact met het water mogelijk te maken. Aan de zuidzijde liggen brede vlonders op de zonnigste plek van de kamer. Aan de oostzijde vormt een lage kade met vlonder een plek om dicht bij het water te zitten.

In de wadi aan de Karspeldreef worden kleine zitplekken en vlonders opgenomen die het mogelijk maken om door dit groene deel van het park te lopen en er kort te verblijven. De zitobjecten zijn robuust vormgegeven en geschikt voor dagelijks gebruik















6. Objecten

Kunst & identiteit

Kunst en identiteit krijgen op verschillende schaalniveaus een plek in het park, van monumentale werken die aansluiten op de beeldtaal van Zuidoost tot kleinere, meer eigentijdse ingrepen in de details van de parkelementen.

Kleine schaal

In de verbindingen van de houten zitobjecten, vlonders en entreestructuren kunnen figuratieve details worden opgenomen, zoals kleine exotische dieren of planten. Deze subtiele elementen vormen samen een speelse laag in het park, van een zoektocht naar vlinders tot kleine referenties naar divi-divi-bomen. Natuurinclusieve elementen als nestkasten en insectenhotels krijgen binnen deze beeldtaal ook een plek, zodat biodiversiteit en natuur dichtbij ook op kleinde schaal beleefbaar is. Vind ze allemaal!

Middenschaal

De waterspeelplaats en de brughoofden zijn logische plekken voor een mozaïek of grafisch werk, bij voorkeur in samenwerking met buurtbewoners of een kunstenaar. De waterspeelplaats leent zich specifiek voor projecten waarbij kinderen een actieve rol kunnen spelen.

Grotere schaal

Bestaande monumentale werken, zoals de Appelschil en de autoprikker, blijven onderdeel van het park. Nieuwe monumentale werken passen in het voorportaal bij de Laarderhoogtweg of op het waterplein, zolang dit niet concurreert met de bruggen en de structuur van de kamers. Het waterplein biedt daarnaast ruimte om de fontein uit te werken als licht- of waterwerk.

De entreestructuren bieden op de tweede etage de mogelijkheid om grotere werken op te hangen. Werken waarbij wind een rol speelt, kunnen hier goed tot hun recht komen. Een audioscape is eveneens denkbaar, bijvoorbeeld met exotische of inheemse vogelgeluiden, als zachte buffer richting de weg.

Aan het water in de blauwe kamer zijn kleinere toevoegingen passend, zoals het drijvende bankje voor vogels of een enkel werk in de plas-draszone, mits dit niet concurreert met de bruggen.



Colofon

Bijlage:

plankaart
25270X_SO.100_20260507.pdf

plankaart kabels en leidingen
25270X_SO.101_20260507.pdf

varianten
25270X_SO.102_20260507.pdf
25270X_SO.103_20260507.pdf

Doorsnedes
25270X_SO.201_20260507.pdf
25270X_SO.202_20260507.pdf
25270X_SO.203_20260507.pdf
25270X_SO.204_20260507.pdf
25270X_SO.205_20260507.pdf
25270X_SO.206_20260507.pdf

groenvisie
S2501 R002 handboek groen VO+ 05

05.pdf

Opdrachtgever:
Gemeente Amsterdam

Contactpersoon:
Anne-Marije van Duin
Anne-Marije.Duin@amsterdam.nl

Ontwerp:
Bygg architecture & design
KruitKoK landschapsarchitecten

Projectmanager:
Ivo Hulskamp
ivo@bygg.nl

Ontwerpteam:
Mariëlle Kok
Esther Kruit
Climmy Schneider
Piotr Szczesniak
Tim Kouthoofd
Raphael Coutin
Ivo Hulskamp