Zomereik 364134

Algemene gegevens



Boomnummer:	364134
Stadsdeel:	Nieuw-West
Straat:	AKERSLUIS
Huisnummer:	3
Eigenaar:	Gemeente Amsterdam
Beheerder	V&OR

Boomgegevens

Boomsoort:	Quercus robur
Boomsoort NL:	Zomereik
Plantjaar:	1960
Boomtype:	Niet vrij uitgroeiende boom
Plantverband:	Solitair
Kroondiameter	10 - 15 m
Stamomtrek:	239 cm
Conditie:	Voldoende
Toekomstverwachting:	> 15 jaar

Overige gegevens

Beleidsstatus

Beschermwaarde:	Beeldbepalende waarde
Status:	Ander waardevol groen
Advies status:	Beschermwaardige houtopstand
Besluit status:	
Datum besluit:	
Besluitnummer:	

Locatiekaartje



Es (cultuurvarieteit) 364305

Algemene gegevens

Boomnummer:	364305
Stadsdeel:	Nieuw-West
Straat:	ALBARDAGRACHT
Huisnummer:	
Eigenaar:	Gemeente Amsterdam
Beheerder	V&OR



Boomgegevens

Boomsoort:	Fraxinus excelsior cv
Boomsoort NL:	Es (cultuurvarieteit)
Plantjaar:	1960
Boomtype:	Niet vrij uitgroeiende boom
Plantverband:	Solitair
Kroondiameter	10 - 15 m
Stamomtrek:	281 cm
Conditie:	Voldoende
Toekomstverwachting:	>15 jaar

Overige gegevens

Beleidsstatus

Beschermwaarde:	Beeldbepalende waarde
Status:	Ander waardevol groen
Advies status:	Beschermwaardige houtopstand
Besluit status:	
Datum besluit:	
Besluitnummer:	

Locatiekaartje



Kaukasische vleugelnoot 349383

Algemene gegevens

Boomnummer:	349383
Stadsdeel:	Nieuw-West
Straat:	ANSKE LAMMINGASTRAAT
Huisnummer:	
Eigenaar:	Gemeente Amsterdam
Beheerder	V&OR



Boomgegevens

Boomsoort:	Pterocarya fraxinifolia
Boomsoort NL:	Kaukasische vleugelnoot
Plantjaar:	1960
Boomtype:	Niet vrij uitgroeiende boom
Plantverband:	Groep
Kroondiameter	10 - 15 m
Stamomtrek:	287 cm
Conditie:	Voldoende
Toekomstverwachting:	>15 jaar

Overige gegevens

Beleidsstatus

Beschermwaarde:	Beeldbepalende waarde
Status:	Beschermwaardige houtopstand
Advies status:	Beschermwaardige houtopstand
Besluit status:	
Datum besluit:	
Besluitnummer:	

Locatiekaartje

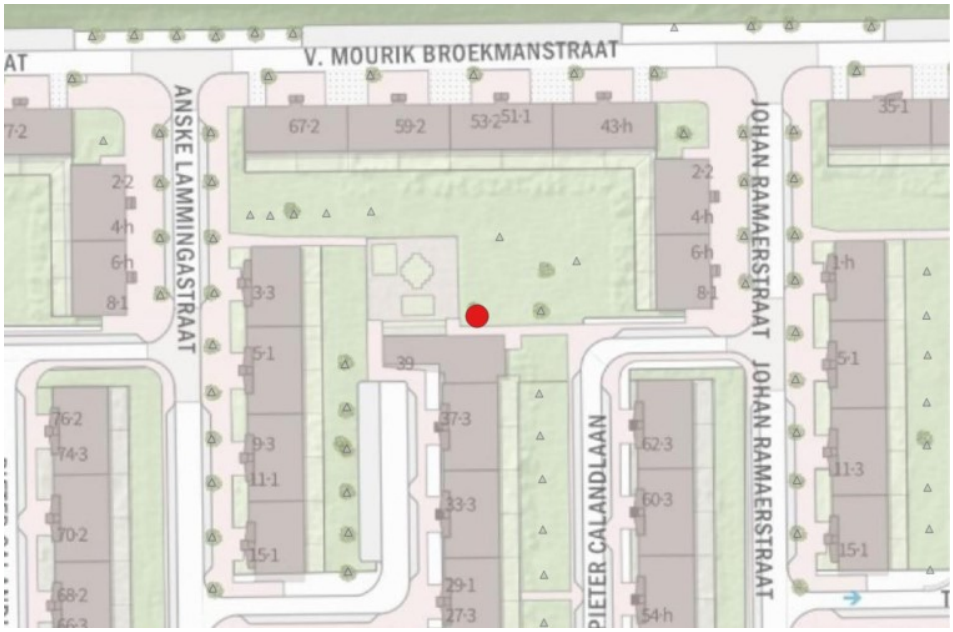

Kaukasische vleugelnoot 349384

Algemene gegevens

Boomnummer:	349384
Stadsdeel:	Nieuw-West
Straat:	ANSKE LAMMINGASTRAAT
Huisnummer:	
Eigenaar:	Gemeente Amsterdam
Beheerder	V&OR



Boomgegevens

Boomsoort:	Pterocarya fraxinifolia
Boomsoort NL:	Kaukasische vleugelnoot
Plantjaar:	1960
Boomtype:	Niet vrij uitgroeiende boom
Plantverband:	Groep
Kroondiameter	15 - 20 m
Stamomtrek:	387 cm
Conditie:	Voldoende
Toekomstverwachting:	>15 jaar

Overige gegevens

Beleidsstatus

Beschermwaarde:	Beeldbepalende waarde
Status:	Beschermwaardige houtopstand
Advies status:	Beschermwaardige houtopstand
Besluit status:	
Datum besluit:	
Besluitnummer:	

Locatiekaartje

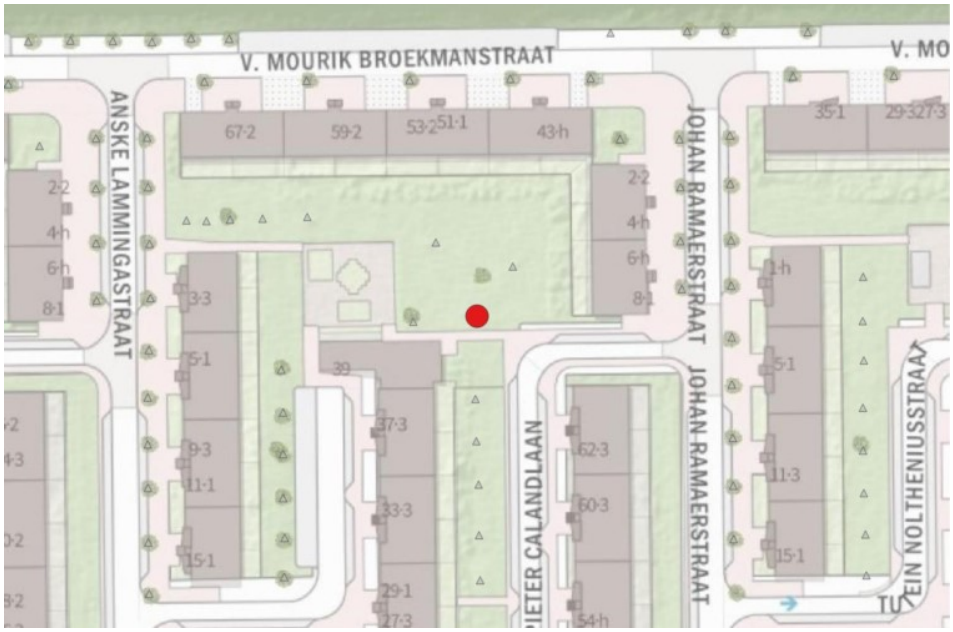

Esdoornbladige plataan 349408

Algemene gegevens

Boomnummer:	349408
Stadsdeel:	Nieuw-West
Straat:	Anthony Spatzierhof
Huisnummer:	
Eigenaar:	Gemeente Amsterdam
Beheerder	V&OR



Boomgegevens

Boomsoort:	Platanus hispanica
Boomsoort NL:	Esdoornbladige plataan
Plantjaar:	1960
Boomtype:	Niet vrij uitgroeiende boom
Plantverband:	Groep
Kroondiameter	10 - 15 m
Stamomtrek:	222 cm
Conditie:	Voldoende
Toekomstverwachting:	>15 jaar

Overige gegevens

Beleidsstatus

Beschermwaarde:	Beeldbepalende waarde
Status:	Beschermwaardige houtopstand
Advies status:	Beschermwaardige houtopstand
Besluit status:	
Datum besluit:	
Besluitnummer:	

Locatiekaartje



Esdoornbladige plataan 349403

Algemene gegevens



Boomnummer:	349403
Stadsdeel:	Nieuw-West
Straat:	ANTHONY SPATZIERHOF
Huisnummer:	
Eigenaar:	Gemeente Amsterdam
Beheerder	V&OR

Boomgegevens

Boomsoort:	Platanus hispanica
Boomsoort NL:	Esdoornbladige plataan
Plantjaar:	1960
Boomtype:	Niet vrij uitgroeiende boom
Plantverband:	Groep
Kroondiameter	15 - 20 m
Stamomtrek:	295 cm
Conditie:	Voldoende
Toekomstverwachting:	>15 jaar

Overige gegevens

Beleidsstatus

Beschermwaarde:	Beeldbepalende waarde
Status:	Beschermwaardige houtopstand
Advies status:	Beschermwaardige houtopstand
Besluit status:	
Datum besluit:	
Besluitnummer:	

Locatiekaartje



Esdoornbladige plataan 349404

Algemene gegevens

Boomnummer:	349404
Stadsdeel:	Nieuw-West
Straat:	ANTHONY SPATZIERHOF
Huisnummer:	8
Eigenaar:	Gemeente Amsterdam
Beheerder	V&OR



Boomgegevens

Boomsoort:	Platanus hispanica
Boomsoort NL:	Esdoornbladige plataan
Plantjaar:	1960
Boomtype:	Niet vrij uitgroeiende boom
Plantverband:	Groep
Kroondiameter	15 - 20 m
Stamomtrek:	261 cm
Conditie:	Voldoende
Toekomstverwachting:	>15 jaar

Overige gegevens

Beleidsstatus

Beschermwaarde:	Beeldbepalende waarde
Status:	Beschermwaardige houtopstand
Advies status:	Beschermwaardige houtopstand
Besluit status:	
Datum besluit:	
Besluitnummer:	

Locatiekaartje



Esdoornbladige plataan 349405

Algemene gegevens

Boomnummer:	349405
Stadsdeel:	Nieuw-West
Straat:	ANTHONY SPATZIERHOF
Huisnummer:	10
Eigenaar:	Gemeente Amsterdam
Beheerder	V&OR



Boomgegevens

Boomsoort:	Platanus hispanica
Boomsoort NL:	Esdoornbladige plataan
Plantjaar:	1960
Boomtype:	Niet vrij uitgroeiende boom
Plantverband:	Groep
Kroondiameter	15 - 20 m
Stamomtrek:	234 cm
Conditie:	Voldoende
Toekomstverwachting:	>15 jaar

Overige gegevens

Beleidsstatus

Beschermwaarde:	Beeldbepalende waarde
Status:	Beschermwaardige houtopstand
Advies status:	Beschermwaardige houtopstand
Besluit status:	
Datum besluit:	
Besluitnummer:	

Locatiekaartje

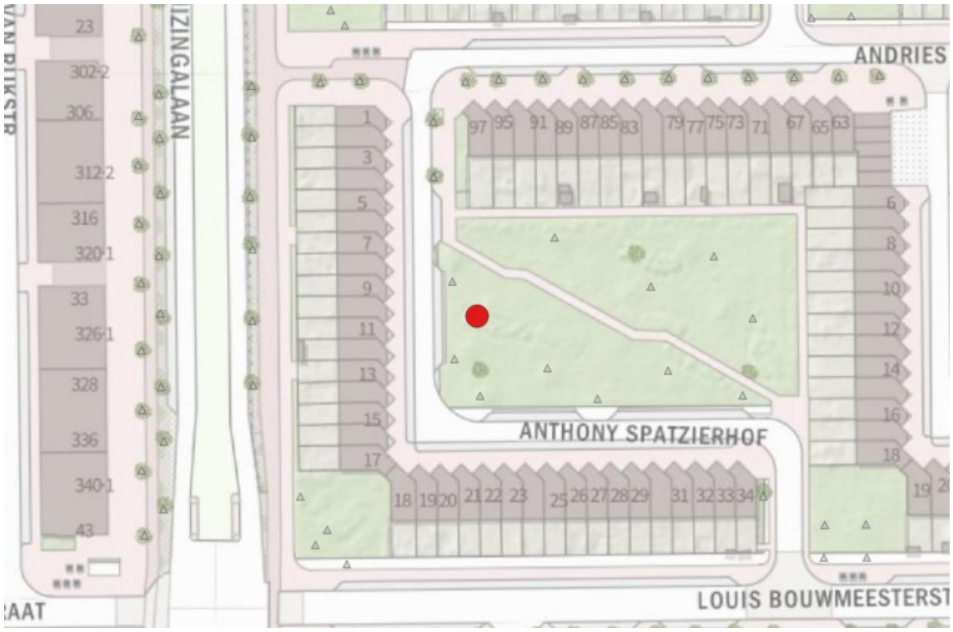

Esdoornbladige plataan 349406

Algemene gegevens



Boomnummer:	349406
Stadsdeel:	Nieuw-West
Straat:	ANTHONY SPATZIERHOF
Huisnummer:	12
Eigenaar:	Gemeente Amsterdam
Beheerder	V&OR

Boomgegevens

Boomsoort:	Platanus hispanica
Boomsoort NL:	Esdoornbladige plataan
Plantjaar:	1960
Boomtype:	Niet vrij uitgroeiende boom
Plantverband:	Groep
Kroondiameter	15 - 20 m
Stamomtrek:	220 cm
Conditie:	Voldoende
Toekomstverwachting:	>15 jaar

Overige gegevens

Beleidsstatus

Beschermwaarde:	Beeldbepalende waarde
Status:	Beschermwaardige houtopstand
Advies status:	Beschermwaardige houtopstand
Besluit status:	
Datum besluit:	
Besluitnummer:	

Locatiekaartje



Esdoornbladige plataan 349407

Algemene gegevens



Boomnummer:	349407
Stadsdeel:	Nieuw-West
Straat:	ANTHONY SPATZIERHOF
Huisnummer:	22
Eigenaar:	Gemeente Amsterdam
Beheerder	V&OR

Boomgegevens

Boomsoort:	Platanus hispanica
Boomsoort NL:	Esdoornbladige plataan
Plantjaar:	1960
Boomtype:	Niet vrij uitgroeiende boom
Plantverband:	Groep
Kroondiameter	15 - 20 m
Stamomtrek:	233 cm
Conditie:	Voldoende
Toekomstverwachting:	>15 jaar

Overige gegevens

Beleidsstatus

Beschermwaarde:	Beeldbepalende waarde
Status:	Beschermwaardige houtopstand
Advies status:	Beschermwaardige houtopstand
Besluit status:	
Datum besluit:	
Besluitnummer:	

Locatiekaartje



Esdoornbladige plataan 349409

Algemene gegevens

Boomnummer:	349409
Stadsdeel:	Nieuw-West
Straat:	ANTHONY SPATZIERHOF
Huisnummer:	27
Eigenaar:	Gemeente Amsterdam
Beheerder	V&OR



Boomgegevens

Boomsoort:	Platanus hispanica
Boomsoort NL:	Esdoornbladige plataan
Plantjaar:	1960
Boomtype:	Niet vrij uitgroeiende boom
Plantverband:	Groep
Kroondiameter	15 - 20 m
Stamomtrek:	262 cm
Conditie:	Voldoende
Toekomstverwachting:	>15 jaar

Overige gegevens

Beleidsstatus

Beschermwaarde:	Beeldbepalende waarde
Status:	Beschermwaardige houtopstand
Advies status:	Beschermwaardige houtopstand
Besluit status:	
Datum besluit:	
Besluitnummer:	

Locatiekaartje



Esdoornbladige plataan 349410

Algemene gegevens



Boomnummer:	349410
Stadsdeel:	Nieuw-West
Straat:	ANTHONY SPATZIERHOF
Huisnummer:	30
Eigenaar:	Gemeente Amsterdam
Beheerder	V&OR

Boomgegevens

Boomsoort:	Platanus hispanica
Boomsoort NL:	Esdoornbladige plataan
Plantjaar:	1960
Boomtype:	Niet vrij uitgroeiende boom
Plantverband:	Groep
Kroondiameter	15 - 20 m
Stamomtrek:	292 cm
Conditie:	Voldoende
Toekomstverwachting:	>15 jaar

Overige gegevens

Beleidsstatus

Beschermwaarde:	Beeldbepalende waarde
Status:	Beschermwaardige houtopstand
Advies status:	Beschermwaardige houtopstand
Besluit status:	
Datum besluit:	
Besluitnummer:	

Locatiekaartje



Esdoornbladige plataan 349411

Algemene gegevens

Boomnummer:	349411
Stadsdeel:	Nieuw-West
Straat:	ANTHONY SPATZIERHOF
Huisnummer:	34
Eigenaar:	Gemeente Amsterdam
Beheerder	V&OR



Boomgegevens

Boomsoort:	Platanus hispanica
Boomsoort NL:	Esdoornbladige plataan
Plantjaar:	1960
Boomtype:	Niet vrij uitgroeiende boom
Plantverband:	Groep
Kroondiameter	15 - 20 m
Stamomtrek:	250 cm
Conditie:	Voldoende
Toekomstverwachting:	>15 jaar

Overige gegevens

Beleidsstatus

Beschermwaarde:	Beeldbepalende waarde
Status:	Beschermwaardige houtopstand
Advies status:	Beschermwaardige houtopstand
Besluit status:	
Datum besluit:	
Besluitnummer:	

Locatiekaartje



Esdoornbladige plataan 349412

Algemene gegevens



Boomnummer:	349412
Stadsdeel:	Nieuw-West
Straat:	ANTHONY SPATZIERHOF
Huisnummer:	
Eigenaar:	Gemeente Amsterdam
Beheerder	V&OR

Boomgegevens

Boomsoort:	Platanus hispanica
Boomsoort NL:	Esdoornbladige plataan
Plantjaar:	1960
Boomtype:	Niet vrij uitgroeiende boom
Plantverband:	Groep
Kroondiameter	15 - 20 m
Stamomtrek:	323 cm
Conditie:	Voldoende
Toekomstverwachting:	>15 jaar

Overige gegevens

Beleidsstatus

Beschermwaarde:	Beeldbepalende waarde
Status:	Beschermwaardige houtopstand
Advies status:	Beschermwaardige houtopstand
Besluit status:	
Datum besluit:	
Besluitnummer:	

Locatiekaartje



Esdoornbladige plataan 349413

Algemene gegevens

Boomnummer:	349413
Stadsdeel:	Nieuw-West
Straat:	ANTHONY SPATZIERHOF
Huisnummer:	
Eigenaar:	Gemeente Amsterdam
Beheerder	V&OR



Boomgegevens

Boomsoort:	Platanus hispanica
Boomsoort NL:	Esdoornbladige plataan
Plantjaar:	1960
Boomtype:	Niet vrij uitgroeiende boom
Plantverband:	Groep
Kroondiameter	15 - 20 m
Stamomtrek:	284 cm
Conditie:	Voldoende
Toekomstverwachting:	>15 jaar

Overige gegevens

Beleidsstatus

Beschermwaarde:	Beeldbepalende waarde
Status:	Beschermwaardige houtopstand
Advies status:	Beschermwaardige houtopstand
Besluit status:	
Datum besluit:	
Besluitnummer:	

Locatiekaartje



Esdoornbladige plataan 349414

Algemene gegevens

Boomnummer:	349414
Stadsdeel:	Nieuw-West
Straat:	ANTHONY SPATZIERHOF
Huisnummer:	
Eigenaar:	Gemeente Amsterdam
Beheerder	V&OR



Boomgegevens

Boomsoort:	Platanus hispanica
Boomsoort NL:	Esdoornbladige plataan
Plantjaar:	1960
Boomtype:	Niet vrij uitgroeiende boom
Plantverband:	Groep
Kroondiameter	15 - 20 m
Stamomtrek:	305 cm
Conditie:	Voldoende
Toekomstverwachting:	>15 jaar

Overige gegevens

Beleidsstatus

Beschermwaarde:	Beeldbepalende waarde
Status:	Beschermwaardige houtopstand
Advies status:	Beschermwaardige houtopstand
Besluit status:	
Datum besluit:	
Besluitnummer:	

Locatiekaartje



Gewone esdoorn N1597

Algemene gegevens

Boomnummer:	N1597
Stadsdeel:	Nieuw-West
Straat:	Anton Schleperspad
Huisnummer:	
Eigenaar:	Gemeente Amsterdam
Beheerder	V&OR



Boomgegevens

Boomsoort:	Acer pseudoplatanus
Boomsoort NL:	Gewone esdoorn
Plantjaar:	1965
Boomtype:	Vrij uitgroeiende boom
Plantverband:	Solitair
Kroondiameter	10 - 15 m
Stamomtrek:	473 cm
Conditie:	Voldoende
Toekomstverwachting:	>15 jaar

Overige gegevens

Beleidsstatus

Beschermwaarde:	Beeldbepalende waarde
Status:	Geen status
Advies status:	Beschermwaardige houtopstand
Besluit status:	
Datum besluit:	
Besluitnummer:	

Locatiekaartje



Kaukasische vleugelnoot 350009

Algemene gegevens

Boomnummer:	350009
Stadsdeel:	Nieuw-West
Straat:	AUGUST ALLEBEPLEIN
Huisnummer:	
Eigenaar:	Gemeente Amsterdam
Beheerder	V&OR



Boomgegevens

Boomsoort:	Pterocarya fraxinifolia
Boomsoort NL:	Kaukasische vleugelnoot
Plantjaar:	1965
Boomtype:	Niet vrij uitgroeiende boom
Plantverband:	Rij
Kroondiameter	10 - 15 m
Stamomtrek:	335 cm
Conditie:	Voldoende
Toekomstverwachting:	>15 jaar

Overige gegevens

Beleidsstatus

Beschermwaarde:	Beeldbepalende waarde
Status:	Beschermwaardige houtopstand
Advies status:	Beschermwaardige houtopstand
Besluit status:	
Datum besluit:	
Besluitnummer:	

Locatiekaartje

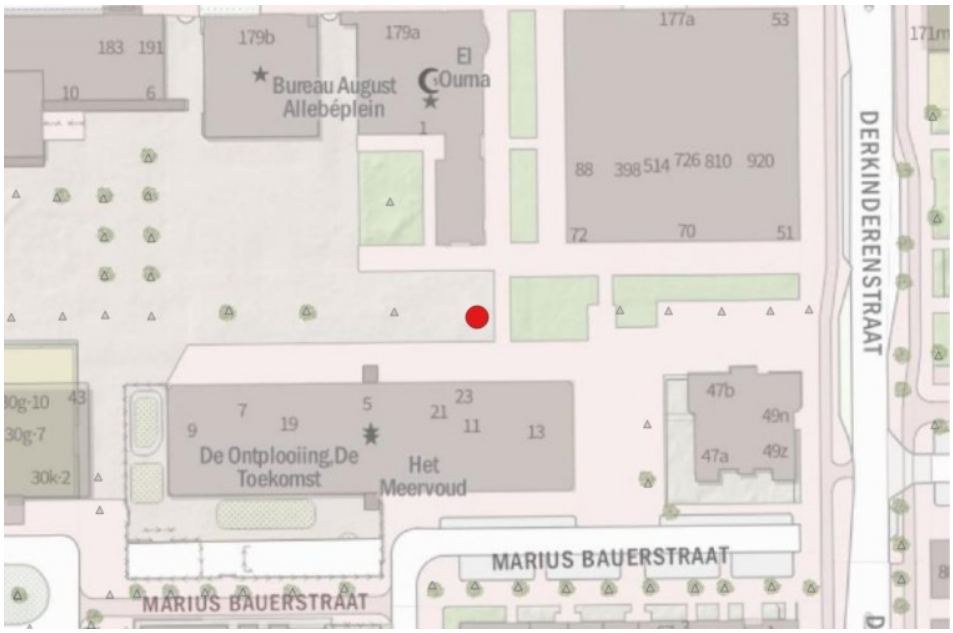

Kaukasische vleugelnoot 350010

Algemene gegevens

Boomnummer:	350010
Stadsdeel:	Nieuw-West
Straat:	AUGUST ALLEBEPLEIN
Huisnummer:	
Eigenaar:	Gemeente Amsterdam
Beheerder	V&OR



Boomgegevens

Boomsoort:	Pterocarya fraxinifolia
Boomsoort NL:	Kaukasische vleugelnoot
Plantjaar:	1965
Boomtype:	Niet vrij uitgroeiende boom
Plantverband:	Rij
Kroondiameter	10 - 15 m
Stamomtrek:	300 cm
Conditie:	Voldoende
Toekomstverwachting:	>15 jaar

Overige gegevens

Beleidsstatus

Beschermwaarde:	Beeldbepalende waarde
Status:	Beschermwaardige houtopstand
Advies status:	Beschermwaardige houtopstand
Besluit status:	
Datum besluit:	
Besluitnummer:	

Locatiekaartje

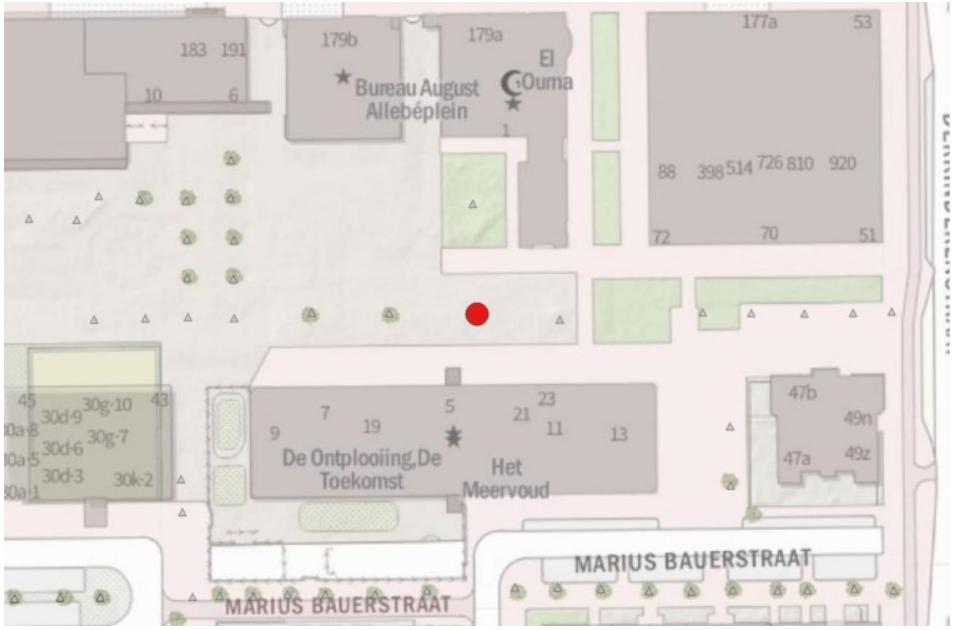

Kaukasische vleugelnoot 350012

Algemene gegevens



Boomnummer:	350012
Stadsdeel:	Nieuw-West
Straat:	AUGUST ALLEBEPLEIN
Huisnummer:	
Eigenaar:	Gemeente Amsterdam
Beheerder	V&OR

Boomgegevens

Boomsoort:	Pterocarya fraxinifolia
Boomsoort NL:	Kaukasische vleugelnoot
Plantjaar:	1965
Boomtype:	Niet vrij uitgroeiende boom
Plantverband:	Rij
Kroondiameter	10 - 15 m
Stamomtrek:	266 cm
Conditie:	Voldoende
Toekomstverwachting:	>15 jaar

Overige gegevens

Beleidsstatus

Beschermwaarde:	Beeldbepalende waarde
Status:	Beschermwaardige houtopstand
Advies status:	Beschermwaardige houtopstand
Besluit status:	
Datum besluit:	
Besluitnummer:	

Locatiekaartje



Kaukasische vleugelnoot 350013

Algemene gegevens

Boomnummer:	350013
Stadsdeel:	Nieuw-West
Straat:	AUGUST ALLEBEPLEIN
Huisnummer:	
Eigenaar:	Gemeente Amsterdam
Beheerder	V&OR



Boomgegevens

Boomsoort:	Pterocarya fraxinifolia
Boomsoort NL:	Kaukasische vleugelnoot
Plantjaar:	1965
Boomtype:	Niet vrij uitgroeiende boom
Plantverband:	Rij
Kroondiameter	10 - 15 m
Stamomtrek:	220 cm
Conditie:	Voldoende
Toekomstverwachting:	>15 jaar

Overige gegevens

Beleidsstatus

Beschermwaarde:	Beeldbepalende waarde
Status:	Beschermwaardige houtopstand
Advies status:	Beschermwaardige houtopstand
Besluit status:	
Datum besluit:	
Besluitnummer:	

Locatiekaartje

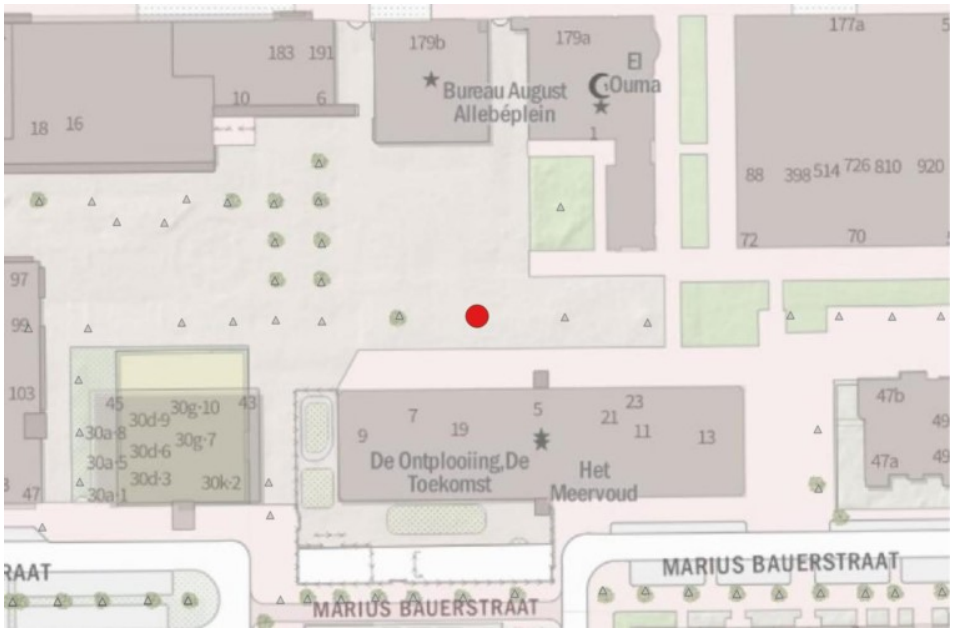

Schietwilg N3365

Algemene gegevens

Boomnummer:	N3365
Stadsdeel:	Nieuw-West
Straat:	Brettenpad
Huisnummer:	
Eigenaar:	Gemeente Amsterdam
Beheerder	V&OR



Boomgegevens

Boomsoort:	Salix alba
Boomsoort NL:	Schietwilg
Plantjaar:	Circa 1930
Boomtype:	Vrij uitgroeiende boom
Plantverband:	Solitair
Kroondiameter	15 - 20 m
Stamomtrek:	600 cm
Conditie:	Voldoende
Toekomstverwachting:	>15 jaar

Overige gegevens

Opmerking locatie:	Klimop laten zitten. Vijfstammige boom.

Beleidsstatus

Beschermwaarde:	Beeldbepalende waarde, Natuurwaarde
Status:	Geen status
Advies status:	Beschermwaardige houtopstand
Besluit status:	
Datum besluit:	
Besluitnummer:	

Locatiekaartje



Kaukasische vleugelnoot 368130

Algemene gegevens

Boomnummer:	368130
Stadsdeel:	Nieuw-West
Straat:	BURG. FOCKSTRAAT
Huisnummer:	
Eigenaar:	Gemeente Amsterdam
Beheerder	V&OR



Boomgegevens

Boomsoort:	Pterocarya fraxinifolia
Boomsoort NL:	Kaukasische vleugelnoot
Plantjaar:	1956
Boomtype:	Niet vrij uitgroeiende boom
Plantverband:	Rij
Kroondiameter	10 - 15 m
Stamomtrek:	357 cm
Conditie:	Voldoende
Toekomstverwachting:	>15 jaar

Overige gegevens

Beleidsstatus

Beschermwaarde:	Beeldbepalende waarde
Status:	Ander waardevol groen
Advies status:	Beschermwaardige houtopstand
Besluit status:	
Datum besluit:	
Besluitnummer:	

Locatiekaartje



Kaukasische vleugelnoot 368133

Algemene gegevens

Boomnummer:	368133
Stadsdeel:	Nieuw-West
Straat:	BURG. FOCKSTRAAT
Huisnummer:	
Eigenaar:	Gemeente Amsterdam
Beheerder	V&OR



Boomgegevens

Boomsoort:	Pterocarya fraxinifolia
Boomsoort NL:	Kaukasische vleugelnoot
Plantjaar:	1956
Boomtype:	Niet vrij uitgroeiende boom
Plantverband:	Rij
Kroondiameter	10 - 15 m
Stamomtrek:	283 cm
Conditie:	Voldoende
Toekomstverwachting:	>15 jaar

Overige gegevens

Beleidsstatus

Beschermwaarde:	Beeldbepalende waarde
Status:	Ander waardevol groen
Advies status:	Beschermwaardige houtopstand
Besluit status:	
Datum besluit:	
Besluitnummer:	

Locatiekaartje



Kaukasische vleugelnoot 368135

Algemene gegevens

Boomnummer:	368135
Stadsdeel:	Nieuw-West
Straat:	BURG. FOCKSTRAAT
Huisnummer:	
Eigenaar:	Gemeente Amsterdam
Beheerder	V&OR



Boomgegevens

Boomsoort:	Pterocarya fraxinifolia
Boomsoort NL:	Kaukasische vleugelnoot
Plantjaar:	1956
Boomtype:	Niet vrij uitgroeiende boom
Plantverband:	Rij
Kroondiameter	10 - 15 m
Stamomtrek:	294 cm
Conditie:	Voldoende
Toekomstverwachting:	>15 jaar

Overige gegevens

Beleidsstatus

Beschermwaarde:	Beeldbepalende waarde
Status:	Ander waardevol groen
Advies status:	Beschermwaardige houtopstand
Besluit status:	
Datum besluit:	
Besluitnummer:	

Locatiekaartje



Kaukasische vleugelnoot 368568

Algemene gegevens

Boomnummer:	368568
Stadsdeel:	Nieuw-West
Straat:	Burgemeester Vening Meineszlaan
Huisnummer:	
Eigenaar:	Gemeente Amsterdam
Beheerder	V&OR



Boomgegevens

Boomsoort:	Pterocarya fraxinifolia
Boomsoort NL:	Kaukasische vleugelnoot
Plantjaar:	1956
Boomtype:	Niet vrij uitgroeiende boom
Plantverband:	Solitair
Kroondiameter	10 - 15 m
Stamomtrek:	346 cm
Conditie:	Voldoende
Toekomstverwachting:	>15 jaar

Overige gegevens

Beleidsstatus

Beschermwaarde:	Beeldbepalende waarde
Status:	Geen status
Advies status:	Beschermwaardige houtopstand
Besluit status:	
Datum besluit:	
Besluitnummer:	

Locatiekaartje

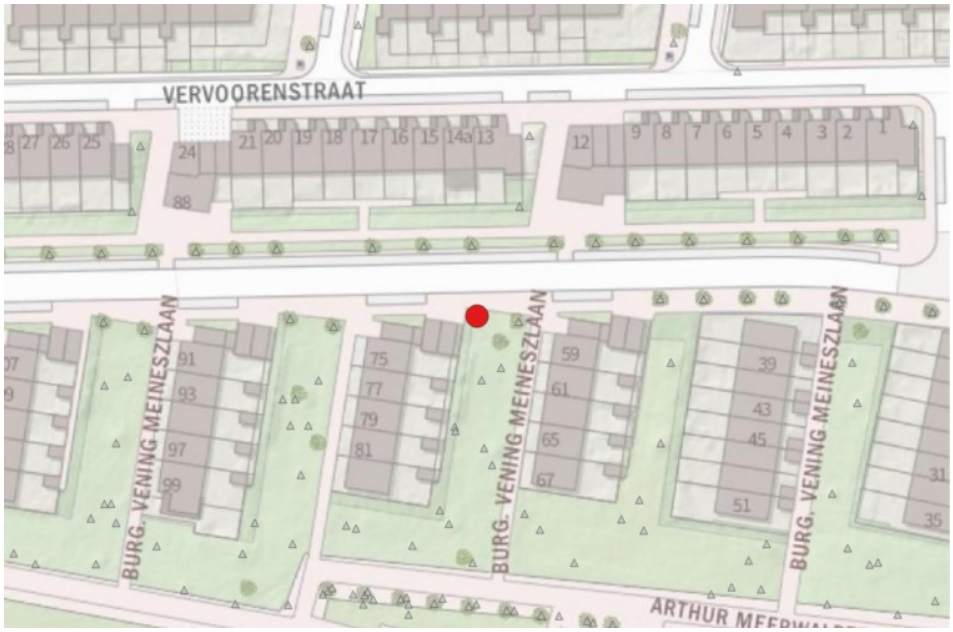

Kaukasische vleugelnoot 368586

Algemene gegevens

Boomnummer:	368586
Stadsdeel:	Nieuw-West
Straat:	Burgemeester Vening Meineszlaan
Huisnummer:	
Eigenaar:	Gemeente Amsterdam
Beheerder	V&OR



Boomgegevens

Boomsoort:	Pterocarya fraxinifolia
Boomsoort NL:	Kaukasische vleugelnoot
Plantjaar:	1956
Boomtype:	Niet vrij uitgroeiende boom
Plantverband:	Solitair
Kroondiameter	10 - 15 m
Stamomtrek:	334 cm
Conditie:	Voldoende
Toekomstverwachting:	>15 jaar

Overige gegevens

Beleidsstatus

Beschermwaarde:	Beeldbepalende waarde
Status:	Geen status
Advies status:	Beschermwaardige houtopstand
Besluit status:	
Datum besluit:	
Besluitnummer:	

Locatiekaartje

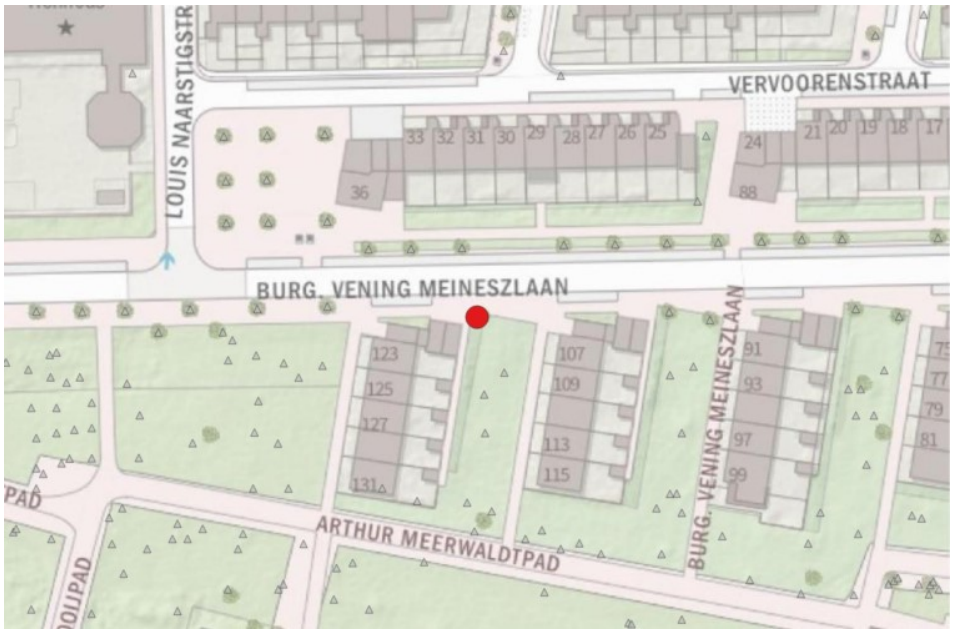

Kaukasische vleugelnoot 368590

Algemene gegevens

Boomnummer:	368590
Stadsdeel:	Nieuw-West
Straat:	Burgemeester Vening Meineszlaan
Huisnummer:	
Eigenaar:	Gemeente Amsterdam
Beheerder	V&OR



Boomgegevens

Boomsoort:	Pterocarya fraxinifolia
Boomsoort NL:	Kaukasische vleugelnoot
Plantjaar:	1956
Boomtype:	Niet vrij uitgroeiende boom
Plantverband:	Solitair
Kroondiameter	10 - 15 m
Stamomtrek:	331 cm
Conditie:	Voldoende
Toekomstverwachting:	>15 jaar

Overige gegevens

Beleidsstatus

Beschermwaarde:	Beeldbepalende waarde
Status:	Geen status
Advies status:	Beschermwaardige houtopstand
Besluit status:	
Datum besluit:	
Besluitnummer:	

Locatiekaartje



Kaukasische vleugelnoot 368592

Algemene gegevens

Boomnummer:	368592
Stadsdeel:	Nieuw-West
Straat:	Burgemeester Vening Meineszlaan
Huisnummer:	
Eigenaar:	Gemeente Amsterdam
Beheerder	V&OR



Boomgegevens

Boomsoort:	Pterocarya fraxinifolia
Boomsoort NL:	Kaukasische vleugelnoot
Plantjaar:	1956
Boomtype:	Niet vrij uitgroeiende boom
Plantverband:	Solitair
Kroondiameter	10 - 15 m
Stamomtrek:	319 cm
Conditie:	Voldoende
Toekomstverwachting:	>15 jaar

Overige gegevens

Beleidsstatus

Beschermwaarde:	Beeldbepalende waarde
Status:	Geen status
Advies status:	Beschermwaardige houtopstand
Besluit status:	
Datum besluit:	
Besluitnummer:	

Locatiekaartje

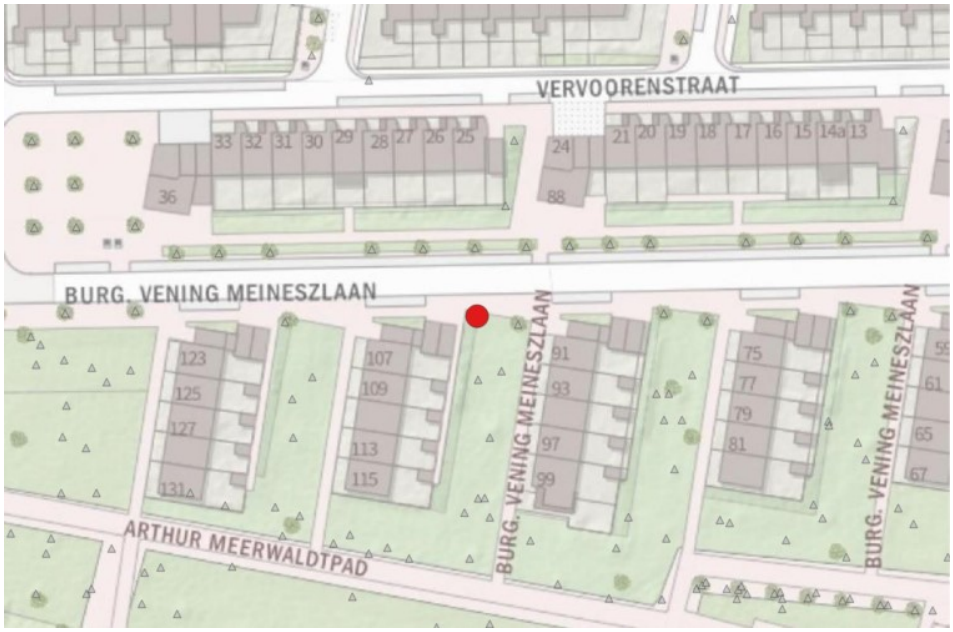

Kaukasische vleugelnoot 368611

Algemene gegevens

Boomnummer:	368611
Stadsdeel:	Nieuw-West
Straat:	Burgemeester Vening Meineszlaan
Huisnummer:	
Eigenaar:	Gemeente Amsterdam
Beheerder	V&OR



Boomgegevens

Boomsoort:	Pterocarya fraxinifolia
Boomsoort NL:	Kaukasische vleugelnoot
Plantjaar:	1956
Boomtype:	Niet vrij uitgroeiende boom
Plantverband:	Solitair
Kroondiameter	10 - 15 m
Stamomtrek:	320 cm
Conditie:	Voldoende
Toekomstverwachting:	>15 jaar

Overige gegevens

Beleidsstatus

Beschermwaarde:	Beeldbepalende waarde
Status:	Geen status
Advies status:	Beschermwaardige houtopstand
Besluit status:	
Datum besluit:	
Besluitnummer:	

Locatiekaartje



Italiaanse populier 351428

Algemene gegevens

Boomnummer:	351428
Stadsdeel:	Nieuw-West
Straat:	Christoffel Plantijnpad
Huisnummer:	
Eigenaar:	Gemeente Amsterdam
Beheerder	V&OR



Boomgegevens

Boomsoort:	Populus nigra `Italica`
Boomsoort NL:	Italiaanse populier
Plantjaar:	1991
Boomtype:	Vrij uitgroeiende boom
Plantverband:	Groep
Kroondiameter	5 - 10 m
Stamomtrek:	210 cm
Conditie:	Voldoende
Toekomstverwachting:	>15 jaar

Overige gegevens

Opmerking historie:	Het verhulde monument

Beleidsstatus

Beschermwaarde:	Beeldbepalende waarde, Cultuurhistorische waarde
Status:	Geen status
Advies status:	Beschermwaardige houtopstand
Besluit status:	
Datum besluit:	
Besluitnummer:	

Locatiekaartje



Italiaanse populier 351429

Algemene gegevens

Boomnummer:	351429
Stadsdeel:	Nieuw-West
Straat:	Christoffel Plantijnpad
Huisnummer:	
Eigenaar:	Gemeente Amsterdam
Beheerder	V&OR



Boomgegevens

Boomsoort:	Populus nigra `Italica`
Boomsoort NL:	Italiaanse populier
Plantjaar:	1991
Boomtype:	Vrij uitgroeiende boom
Plantverband:	Groep
Kroondiameter	5 - 10 m
Stamomtrek:	210 cm
Conditie:	Voldoende
Toekomstverwachting:	>15 jaar

Overige gegevens

Opmerking historie:	Het verhulde monument

Beleidsstatus

Beschermwaarde:	Beeldbepalende waarde, Cultuurhistorische waarde
Status:	Geen status
Advies status:	Beschermwaardige houtopstand
Besluit status:	
Datum besluit:	
Besluitnummer:	

Locatiekaartje



Italiaanse populier 351430

Algemene gegevens

Boomnummer:	351430
Stadsdeel:	Nieuw-West
Straat:	Christoffel Plantijnpad
Huisnummer:	
Eigenaar:	Gemeente Amsterdam
Beheerder	V&OR



Boomgegevens

Boomsoort:	Populus nigra `Italica`
Boomsoort NL:	Italiaanse populier
Plantjaar:	1991
Boomtype:	Vrij uitgroeiende boom
Plantverband:	Groep
Kroondiameter	5 - 10 m
Stamomtrek:	210 cm
Conditie:	Voldoende
Toekomstverwachting:	>15 jaar

Overige gegevens

Opmerking historie:	Het verhulde monument

Beleidsstatus

Beschermwaarde:	Beeldbepalende waarde, Cultuurhistorische waarde
Status:	Geen status
Advies status:	Beschermwaardige houtopstand
Besluit status:	
Datum besluit:	
Besluitnummer:	

Locatiekaartje



Italiaanse populier 351431

Algemene gegevens

Boomnummer:	351431
Stadsdeel:	Nieuw-West
Straat:	Christoffel Plantijnpad
Huisnummer:	
Eigenaar:	Gemeente Amsterdam
Beheerder	V&OR



Boomgegevens

Boomsoort:	Populus nigra `Italica`
Boomsoort NL:	Italiaanse populier
Plantjaar:	1991
Boomtype:	Vrij uitgroeiende boom
Plantverband:	Groep
Kroondiameter	5 - 10 m
Stamomtrek:	210 cm
Conditie:	Voldoende
Toekomstverwachting:	>15 jaar

Overige gegevens

Opmerking historie:	Het verhulde monument

Beleidsstatus

Beschermwaarde:	Beeldbepalende waarde, Cultuurhistorische waarde
Status:	Geen status
Advies status:	Beschermwaardige houtopstand
Besluit status:	
Datum besluit:	
Besluitnummer:	

Locatiekaartje

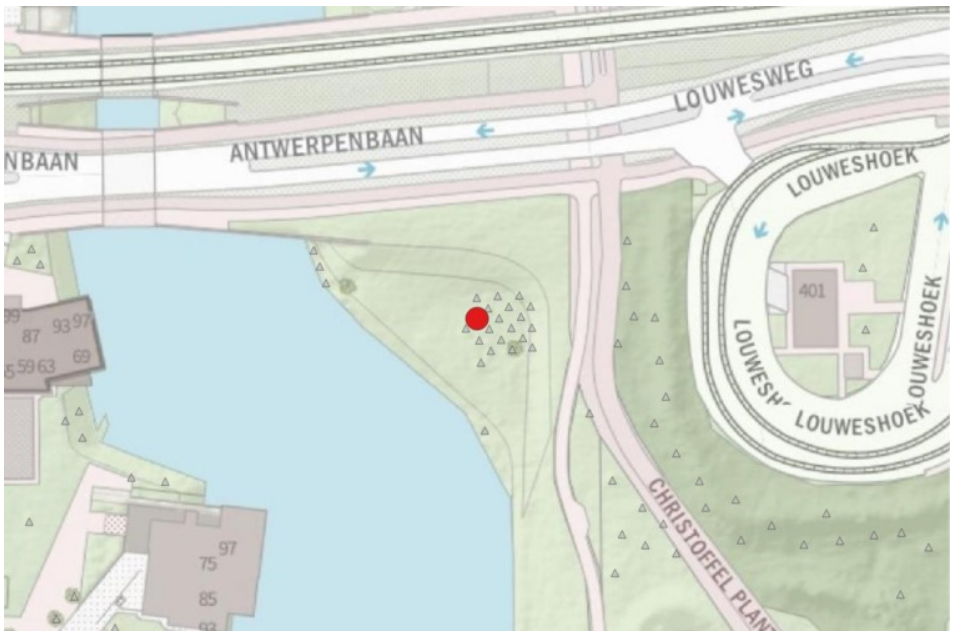

Italiaanse populier 351432

Algemene gegevens

Boomnummer:	351432
Stadsdeel:	Nieuw-West
Straat:	Christoffel Plantijnpad
Huisnummer:	
Eigenaar:	Gemeente Amsterdam
Beheerder	V&OR



Boomgegevens

Boomsoort:	Populus nigra `Italica`
Boomsoort NL:	Italiaanse populier
Plantjaar:	1991
Boomtype:	Vrij uitgroeiende boom
Plantverband:	Groep
Kroondiameter	5 - 10 m
Stamomtrek:	210 cm
Conditie:	Voldoende
Toekomstverwachting:	>15 jaar

Overige gegevens

Opmerking historie:	Het verhulde monument

Beleidsstatus

Beschermwaarde:	Beeldbepalende waarde, Cultuurhistorische waarde
Status:	Geen status
Advies status:	Beschermwaardige houtopstand
Besluit status:	
Datum besluit:	
Besluitnummer:	

Locatiekaartje



Italiaanse populier 351433

Algemene gegevens

Boomnummer:	351433
Stadsdeel:	Nieuw-West
Straat:	Christoffel Plantijnpad
Huisnummer:	
Eigenaar:	Gemeente Amsterdam
Beheerder	V&OR



Boomgegevens

Boomsoort:	Populus nigra `Italica`
Boomsoort NL:	Italiaanse populier
Plantjaar:	1991
Boomtype:	Vrij uitgroeiende boom
Plantverband:	Groep
Kroondiameter	5 - 10 m
Stamomtrek:	210 cm
Conditie:	Voldoende
Toekomstverwachting:	>15 jaar

Overige gegevens

Opmerking historie:	Het verhulde monument

Beleidsstatus

Beschermwaarde:	Beeldbepalende waarde, Cultuurhistorische waarde
Status:	Geen status
Advies status:	Beschermwaardige houtopstand
Besluit status:	
Datum besluit:	
Besluitnummer:	

Locatiekaartje



Italiaanse populier 351434

Algemene gegevens

Boomnummer:	351434
Stadsdeel:	Nieuw-West
Straat:	Christoffel Plantijnpad
Huisnummer:	
Eigenaar:	Gemeente Amsterdam
Beheerder	V&OR



Boomgegevens

Boomsoort:	Populus nigra `Italica`
Boomsoort NL:	Italiaanse populier
Plantjaar:	1991
Boomtype:	Vrij uitgroeiende boom
Plantverband:	Groep
Kroondiameter	5 - 10 m
Stamomtrek:	210 cm
Conditie:	Voldoende
Toekomstverwachting:	>15 jaar

Overige gegevens

Opmerking historie:	Het verhulde monument

Beleidsstatus

Beschermwaarde:	Beeldbepalende waarde, Cultuurhistorische waarde
Status:	Geen status
Advies status:	Beschermwaardige houtopstand
Besluit status:	
Datum besluit:	
Besluitnummer:	

Locatiekaartje

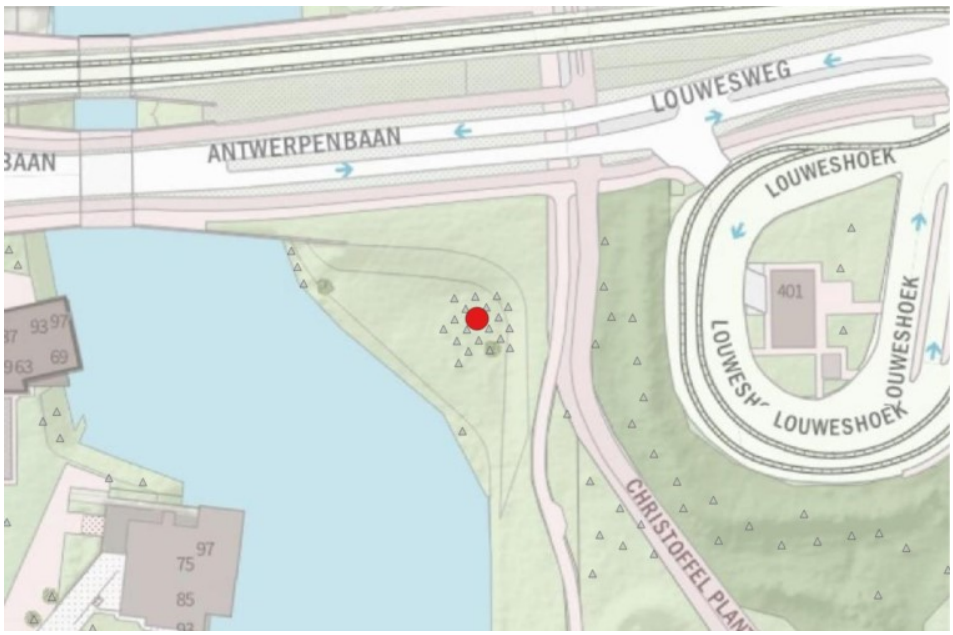

Italiaanse populier 351435

Algemene gegevens

Boomnummer:	351435
Stadsdeel:	Nieuw-West
Straat:	Christoffel Plantijnpad
Huisnummer:	
Eigenaar:	Gemeente Amsterdam
Beheerder	V&OR



Boomgegevens

Boomsoort:	Populus nigra `Italica`
Boomsoort NL:	Italiaanse populier
Plantjaar:	1991
Boomtype:	Vrij uitgroeiende boom
Plantverband:	Groep
Kroondiameter	5 - 10 m
Stamomtrek:	210 cm
Conditie:	Voldoende
Toekomstverwachting:	>15 jaar

Overige gegevens

Beleidsstatus

Beschermwaarde:	Beeldbepalende waarde, Cultuurhistorische waarde
Status:	Geen status
Advies status:	Beschermwaardige houtopstand
Besluit status:	
Datum besluit:	
Besluitnummer:	

Locatiekaartje



Italiaanse populier 351436

Algemene gegevens

Boomnummer:	351436
Stadsdeel:	Nieuw-West
Straat:	Christoffel Plantijnpad
Huisnummer:	
Eigenaar:	Gemeente Amsterdam
Beheerder	V&OR



Boomgegevens

Boomsoort:	Populus nigra `Italica`
Boomsoort NL:	Italiaanse populier
Plantjaar:	1991
Boomtype:	Vrij uitgroeiende boom
Plantverband:	Groep
Kroondiameter	5 - 10 m
Stamomtrek:	210 cm
Conditie:	Voldoende
Toekomstverwachting:	>15 jaar

Overige gegevens

Opmerking historie:	Het verhulde monument

Beleidsstatus

Beschermwaarde:	Beeldbepalende waarde, Cultuurhistorische waarde
Status:	Geen status
Advies status:	Beschermwaardige houtopstand
Besluit status:	
Datum besluit:	
Besluitnummer:	

Locatiekaartje

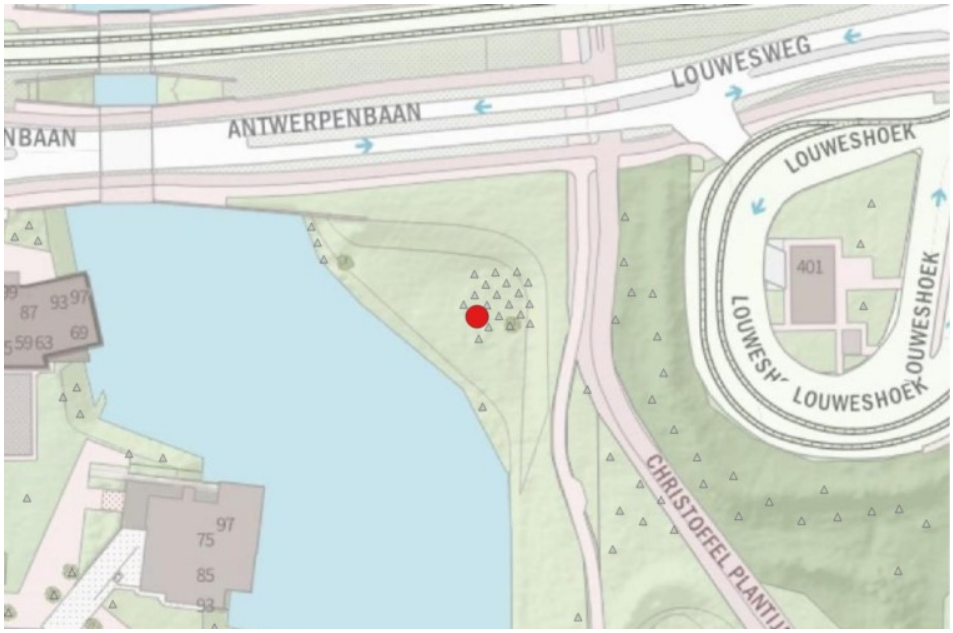

Italiaanse populier 351437

Algemene gegevens

Boomnummer:	351437
Stadsdeel:	Nieuw-West
Straat:	Christoffel Plantijnpad
Huisnummer:	
Eigenaar:	Gemeente Amsterdam
Beheerder	V&OR



Boomgegevens

Boomsoort:	Populus nigra `Italica`
Boomsoort NL:	Italiaanse populier
Plantjaar:	1991
Boomtype:	Vrij uitgroeiende boom
Plantverband:	Groep
Kroondiameter	5 - 10 m
Stamomtrek:	210 cm
Conditie:	Voldoende
Toekomstverwachting:	>15 jaar

Overige gegevens

Opmerking historie:	Het verhulde monument

Beleidsstatus

Beschermwaarde:	Beeldbepalende waarde, Cultuurhistorische waarde
Status:	Geen status
Advies status:	Beschermwaardige houtopstand
Besluit status:	
Datum besluit:	
Besluitnummer:	

Locatiekaartje



Italiaanse populier 351438

Algemene gegevens

Boomnummer:	351438
Stadsdeel:	Nieuw-West
Straat:	Christoffel Plantijnpad
Huisnummer:	
Eigenaar:	Gemeente Amsterdam
Beheerder	V&OR



Boomgegevens

Boomsoort:	Populus nigra `Italica`
Boomsoort NL:	Italiaanse populier
Plantjaar:	1991
Boomtype:	Vrij uitgroeiende boom
Plantverband:	Groep
Kroondiameter	5 - 10 m
Stamomtrek:	210 cm
Conditie:	Voldoende
Toekomstverwachting:	>15 jaar

Overige gegevens

Opmerking historie:	Het verhulde monument

Beleidsstatus

Beschermwaarde:	Beeldbepalende waarde, Cultuurhistorische waarde
Status:	Geen status
Advies status:	Beschermwaardige houtopstand
Besluit status:	
Datum besluit:	
Besluitnummer:	

Locatiekaartje



Italiaanse populier 351439

Algemene gegevens

Boomnummer:	351439
Stadsdeel:	Nieuw-West
Straat:	Christoffel Plantijnpad
Huisnummer:	
Eigenaar:	Gemeente Amsterdam
Beheerder	V&OR



Boomgegevens

Boomsoort:	Populus nigra `Italica`
Boomsoort NL:	Italiaanse populier
Plantjaar:	1991
Boomtype:	Vrij uitgroeiende boom
Plantverband:	Groep
Kroondiameter	5 - 10 m
Stamomtrek:	210 cm
Conditie:	Voldoende
Toekomstverwachting:	>15 jaar

Overige gegevens

Opmerking historie:	Het verhulde monument

Beleidsstatus

Beschermwaarde:	Beeldbepalende waarde, Cultuurhistorische waarde
Status:	Geen status
Advies status:	Beschermwaardige houtopstand
Besluit status:	
Datum besluit:	
Besluitnummer:	

Locatiekaartje

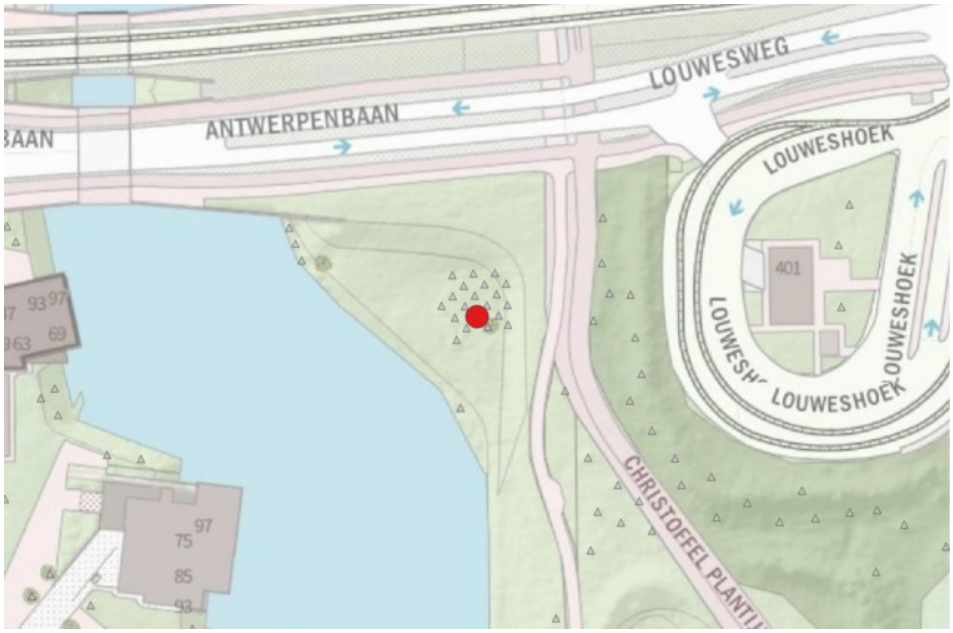

Italiaanse populier 351440

Algemene gegevens

Boomnummer:	351440
Stadsdeel:	Nieuw-West
Straat:	Christoffel Plantijnpad
Huisnummer:	
Eigenaar:	Gemeente Amsterdam
Beheerder	V&OR



Boomgegevens

Boomsoort:	Populus nigra `Italica`
Boomsoort NL:	Italiaanse populier
Plantjaar:	1991
Boomtype:	Vrij uitgroeiende boom
Plantverband:	Groep
Kroondiameter	5 - 10 m
Stamomtrek:	210 cm
Conditie:	Voldoende
Toekomstverwachting:	>15 jaar

Overige gegevens

Opmerking historie:	Het verhulde monument

Beleidsstatus

Beschermwaarde:	Beeldbepalende waarde, Cultuurhistorische waarde
Status:	Geen status
Advies status:	Beschermwaardige houtopstand
Besluit status:	
Datum besluit:	
Besluitnummer:	

Locatiekaartje



Italiaanse populier 351441

Algemene gegevens

Boomnummer:	351441
Stadsdeel:	Nieuw-West
Straat:	Christoffel Plantijnpad
Huisnummer:	
Eigenaar:	Gemeente Amsterdam
Beheerder	V&OR



Boomgegevens

Boomsoort:	Populus nigra `Italica`
Boomsoort NL:	Italiaanse populier
Plantjaar:	1991
Boomtype:	Vrij uitgroeiende boom
Plantverband:	Groep
Kroondiameter	5 - 10 m
Stamomtrek:	210 cm
Conditie:	Voldoende
Toekomstverwachting:	>15 jaar

Overige gegevens

Opmerking historie:	Het verhulde monument

Beleidsstatus

Beschermwaarde:	Beeldbepalende waarde, Cultuurhistorische waarde
Status:	Geen status
Advies status:	Beschermwaardige houtopstand
Besluit status:	
Datum besluit:	
Besluitnummer:	

Locatiekaartje



Italiaanse populier 351442

Algemene gegevens

Boomnummer:	351442
Stadsdeel:	Nieuw-West
Straat:	Christoffel Plantijnpad
Huisnummer:	
Eigenaar:	Gemeente Amsterdam
Beheerder	V&OR



Boomgegevens

Boomsoort:	Populus nigra `Italica`
Boomsoort NL:	Italiaanse populier
Plantjaar:	1991
Boomtype:	Vrij uitgroeiende boom
Plantverband:	Groep
Kroondiameter	5 - 10 m
Stamomtrek:	210 cm
Conditie:	Voldoende
Toekomstverwachting:	>15 jaar

Overige gegevens

Opmerking historie:	Het verhulde monument

Beleidsstatus

Beschermwaarde:	Beeldbepalende waarde, Cultuurhistorische waarde
Status:	Geen status
Advies status:	Beschermwaardige houtopstand
Besluit status:	
Datum besluit:	
Besluitnummer:	

Locatiekaartje



Italiaanse populier 351443

Algemene gegevens

Boomnummer:	351443
Stadsdeel:	Nieuw-West
Straat:	Christoffel Plantijnpad
Huisnummer:	
Eigenaar:	Gemeente Amsterdam
Beheerder	V&OR



Boomgegevens

Boomsoort:	Populus nigra `Italica`
Boomsoort NL:	Italiaanse populier
Plantjaar:	1991
Boomtype:	Vrij uitgroeiende boom
Plantverband:	Groep
Kroondiameter	5 - 10 m
Stamomtrek:	210 cm
Conditie:	Voldoende
Toekomstverwachting:	>15 jaar

Overige gegevens

Opmerking historie:	Het verhulde monument

Beleidsstatus

Beschermwaarde:	Beeldbepalende waarde, Cultuurhistorische waarde
Status:	Geen status
Advies status:	Beschermwaardige houtopstand
Besluit status:	
Datum besluit:	
Besluitnummer:	

Locatiekaartje

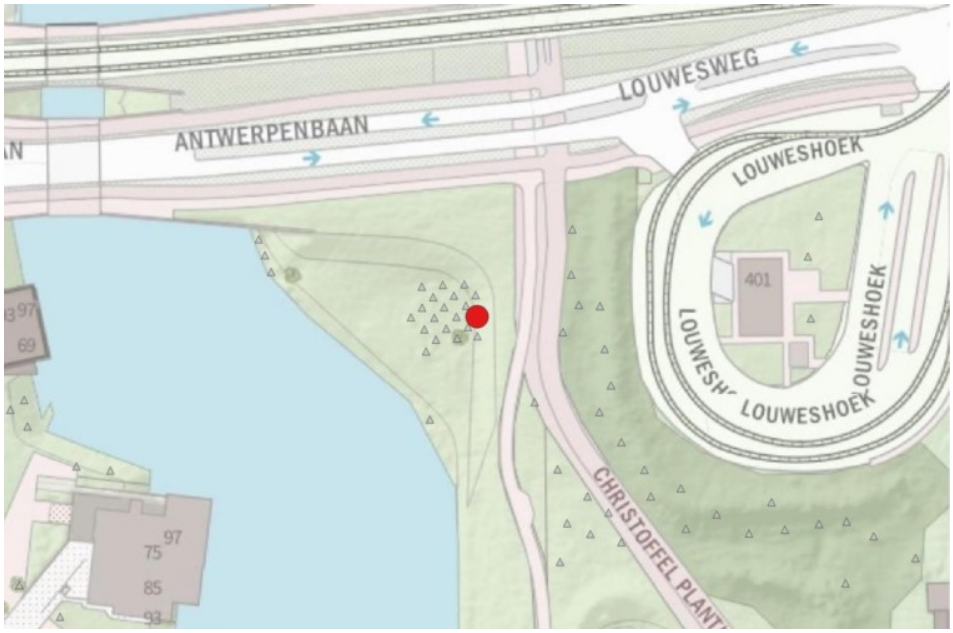

Italiaanse populier 351444

Algemene gegevens

Boomnummer:	351444
Stadsdeel:	Nieuw-West
Straat:	Christoffel Plantijnpad
Huisnummer:	
Eigenaar:	Gemeente Amsterdam
Beheerder	V&OR



Boomgegevens

Boomsoort:	Populus nigra `Italica`
Boomsoort NL:	Italiaanse populier
Plantjaar:	1991
Boomtype:	Vrij uitgroeiende boom
Plantverband:	Groep
Kroondiameter	5 - 10 m
Stamomtrek:	210 cm
Conditie:	Voldoende
Toekomstverwachting:	>15 jaar

Overige gegevens

Opmerking historie:	Het verhulde monument

Beleidsstatus

Beschermwaarde:	Beeldbepalende waarde, Cultuurhistorische waarde
Status:	Geen status
Advies status:	Beschermwaardige houtopstand
Besluit status:	
Datum besluit:	
Besluitnummer:	

Locatiekaartje



Italiaanse populier 351445

Algemene gegevens

Boomnummer:	351445
Stadsdeel:	Nieuw-West
Straat:	Christoffel Plantijnpad
Huisnummer:	
Eigenaar:	Gemeente Amsterdam
Beheerder	V&OR



Boomgegevens

Boomsoort:	Populus nigra `Italica`
Boomsoort NL:	Italiaanse populier
Plantjaar:	1991
Boomtype:	Vrij uitgroeiende boom
Plantverband:	Groep
Kroondiameter	5 - 10 m
Stamomtrek:	210 cm
Conditie:	Voldoende
Toekomstverwachting:	>15 jaar

Overige gegevens

Opmerking historie:	Het verhulde monument

Beleidsstatus

Beschermwaarde:	Beeldbepalende waarde, Cultuurhistorische waarde
Status:	Geen status
Advies status:	Beschermwaardige houtopstand
Besluit status:	
Datum besluit:	
Besluitnummer:	

Locatiekaartje



Italiaanse populier 351446

Algemene gegevens

Boomnummer:	351446
Stadsdeel:	Nieuw-West
Straat:	Christoffel Plantijnpad
Huisnummer:	
Eigenaar:	Gemeente Amsterdam
Beheerder	V&OR



Boomgegevens

Boomsoort:	Populus nigra `Italica`
Boomsoort NL:	Italiaanse populier
Plantjaar:	1991
Boomtype:	Vrij uitgroeiende boom
Plantverband:	Groep
Kroondiameter	5 - 10 m
Stamomtrek:	210 cm
Conditie:	Voldoende
Toekomstverwachting:	>15 jaar

Overige gegevens

Opmerking historie:	Het verhulde monument

Beleidsstatus

Beschermwaarde:	Beeldbepalende waarde, Cultuurhistorische waarde
Status:	Geen status
Advies status:	Beschermwaardige houtopstand
Besluit status:	
Datum besluit:	
Besluitnummer:	

Locatiekaartje



Italiaanse populier 418372

Algemene gegevens

Boomnummer:	418372
Stadsdeel:	Nieuw-West
Straat:	Christoffel Plantijnpad
Huisnummer:	
Eigenaar:	Gemeente Amsterdam
Beheerder	V&OR



Boomgegevens

Boomsoort:	Populus nigra `Italica`
Boomsoort NL:	Italiaanse populier
Plantjaar:	1991
Boomtype:	Vrij uitgroeiende boom
Plantverband:	Groep
Kroondiameter	5 - 10 m
Stamomtrek:	210 cm
Conditie:	Voldoende
Toekomstverwachting:	>15 jaar

Overige gegevens

Opmerking historie:	Het verhulde monument

Beleidsstatus

Beschermwaarde:	Beeldbepalende waarde, Cultuurhistorische waarde
Status:	Geen status
Advies status:	Beschermwaardige houtopstand
Besluit status:	
Datum besluit:	
Besluitnummer:	

Locatiekaartje



Kaukasische vleugelnoot 369962

Algemene gegevens

Boomnummer:	369962
Stadsdeel:	Nieuw-West
Straat:	CORNELIS DE ROOIJPAD
Huisnummer:	
Eigenaar:	Gemeente Amsterdam
Beheerder	V&OR



Boomgegevens

Boomsoort:	Pterocarya fraxinifolia
Boomsoort NL:	Kaukasische vleugelnoot
Plantjaar:	1965
Boomtype:	Niet vrij uitgroeiende boom
Plantverband:	Solitair
Kroondiameter	15 - 20 m
Stamomtrek:	233 cm
Conditie:	Onvoldoende
Toekomstverwachting:	10 tot 15 jaar

Overige gegevens

Opmerking locatie:	Driestammig

Beleidsstatus

Beschermwaarde:	Beeldbepalende waarde
Status:	Ander waardevol groen
Advies status:	Beschermwaardige houtopstand
Besluit status:	
Datum besluit:	
Besluitnummer:	

Locatiekaartje



Esdoornbladige plataan 369993

Algemene gegevens



Boomnummer:	369993
Stadsdeel:	Nieuw-West
Straat:	CORNELIS DE ROOIJPAD
Huisnummer:	
Eigenaar:	Gemeente Amsterdam
Beheerder	V&OR

Boomgegevens

Boomsoort:	Platanus hispanica
Boomsoort NL:	Esdoornbladige plataan
Plantjaar:	1965
Boomtype:	Niet vrij uitgroeiende boom
Plantverband:	Solitair
Kroondiameter	10 - 15 m
Stamomtrek:	291 cm
Conditie:	Voldoende
Toekomstverwachting:	>15 jaar

Overige gegevens

Beleidsstatus

Beschermwaarde:	Beeldbepalende waarde
Status:	Ander waardevol groen
Advies status:	Beschermwaardige houtopstand
Besluit status:	
Datum besluit:	
Besluitnummer:	

Locatiekaartje



Esdoornbladige plataan 370041

Algemene gegevens

Boomnummer:	370041
Stadsdeel:	Nieuw-West
Straat:	CORNELIS DE ROOIJPAD
Huisnummer:	
Eigenaar:	Gemeente Amsterdam
Beheerder	V&OR



Boomgegevens

Boomsoort:	Platanus hispanica
Boomsoort NL:	Esdoornbladige plataan
Plantjaar:	1965
Boomtype:	Niet vrij uitgroeiende boom
Plantverband:	Groep
Kroondiameter	10 - 15 m
Stamomtrek:	272 cm
Conditie:	Voldoende
Toekomstverwachting:	>15 jaar

Overige gegevens

Beleidsstatus

Beschermwaarde:	Beeldbepalende waarde
Status:	Ander waardevol groen
Advies status:	Beschermwaardige houtopstand
Besluit status:	
Datum besluit:	
Besluitnummer:	

Locatiekaartje

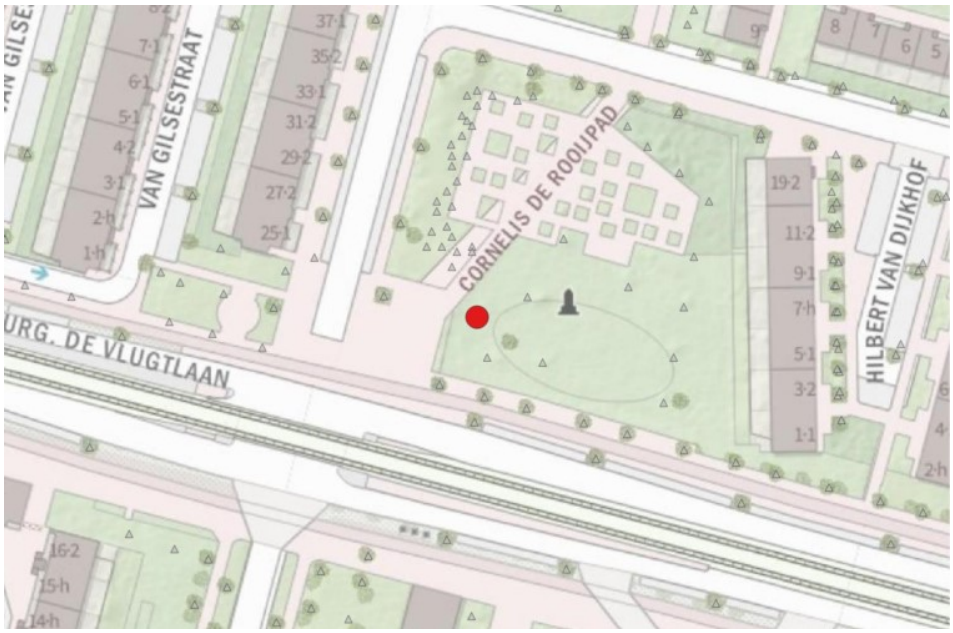

Esdoornbladige plataan 370042

Algemene gegevens



Boomnummer:	370042
Stadsdeel:	Nieuw-West
Straat:	CORNELIS DE ROOIJPAD
Huisnummer:	
Eigenaar:	Gemeente Amsterdam
Beheerder	V&OR

Boomgegevens

Boomsoort:	Platanus hispanica
Boomsoort NL:	Esdoornbladige plataan
Plantjaar:	1965
Boomtype:	Niet vrij uitgroeiende boom
Plantverband:	Groep
Kroondiameter	10 - 15 m
Stamomtrek:	241 cm
Conditie:	Voldoende
Toekomstverwachting:	>15 jaar

Overige gegevens

Beleidsstatus

Beschermwaarde:	Beeldbepalende waarde
Status:	Ander waardevol groen
Advies status:	Beschermwaardige houtopstand
Besluit status:	
Datum besluit:	
Besluitnummer:	

Locatiekaartje



Esdoornbladige plataan 370043

Algemene gegevens



Boomnummer:	370043
Stadsdeel:	Nieuw-West
Straat:	CORNELIS DE ROOIJPAD
Huisnummer:	
Eigenaar:	Gemeente Amsterdam
Beheerder	V&OR

Boomgegevens

Boomsoort:	Platanus hispanica
Boomsoort NL:	Esdoornbladige plataan
Plantjaar:	1965
Boomtype:	Niet vrij uitgroeiende boom
Plantverband:	Groep
Kroondiameter	10 - 15 m
Stamomtrek:	267 cm
Conditie:	Voldoende
Toekomstverwachting:	>15 jaar

Overige gegevens

Beleidsstatus

Beschermwaarde:	Beeldbepalende waarde
Status:	Ander waardevol groen
Advies status:	Beschermwaardige houtopstand
Besluit status:	
Datum besluit:	
Besluitnummer:	

Locatiekaartje



Esdoornbladige plataan 370044

Algemene gegevens



Boomnummer:	370044
Stadsdeel:	Nieuw-West
Straat:	CORNELIS DE ROOIJPAD
Huisnummer:	
Eigenaar:	Gemeente Amsterdam
Beheerder	V&OR

Boomgegevens

Boomsoort:	Platanus hispanica
Boomsoort NL:	Esdoornbladige plataan
Plantjaar:	1965
Boomtype:	Niet vrij uitgroeiende boom
Plantverband:	Groep
Kroondiameter	10 - 15 m
Stamomtrek:	291 cm
Conditie:	Voldoende
Toekomstverwachting:	>15 jaar

Overige gegevens

Beleidsstatus

Beschermwaarde:	Beeldbepalende waarde
Status:	Ander waardevol groen
Advies status:	Beschermwaardige houtopstand
Besluit status:	
Datum besluit:	
Besluitnummer:	

Locatiekaartje



Gewone es 371905

Algemene gegevens

Boomnummer:	371905
Stadsdeel:	Nieuw-West
Straat:	EDUARD VETERMANSTRAAT
Huisnummer:	
Eigenaar:	Gemeente Amsterdam
Beheerder	V&OR



Boomgegevens

Boomsoort:	Fraxinus excelsior
Boomsoort NL:	Gewone es
Plantjaar:	1955
Boomtype:	Niet vrij uitgroeiende boom
Plantverband:	Solitair
Kroondiameter	10 - 15 m
Stamomtrek:	298 cm
Conditie:	Voldoende
Toekomstverwachting:	>15 jaar

Overige gegevens

Beleidsstatus

Beschermwaarde:	Beeldbepalende waarde
Status:	Ander waardevol groen
Advies status:	Beschermwaardige houtopstand
Besluit status:	
Datum besluit:	
Besluitnummer:	

Locatiekaartje



Zachte berk 371936

Algemene gegevens

Boomnummer:	371936
Stadsdeel:	Nieuw-West
Straat:	EENDRACHTSPARK
Huisnummer:	
Eigenaar:	Gemeente Amsterdam
Beheerder	V&OR



Boomgegevens

Boomsoort:	Betula pubescens
Boomsoort NL:	Zachte berk
Plantjaar:	1956
Boomtype:	Niet vrij uitgroeiende boom
Plantverband:	Solitair
Kroondiameter	10 - 15 m
Stamomtrek:	218 cm
Conditie:	Voldoende
Toekomstverwachting:	>15 jaar

Overige gegevens

Beleidsstatus

Beschermwaarde:	Beeldbepalende waarde
Status:	Beschermwaardige houtopstand
Advies status:	Beschermwaardige houtopstand
Besluit status:	
Datum besluit:	
Besluitnummer:	

Locatiekaartje

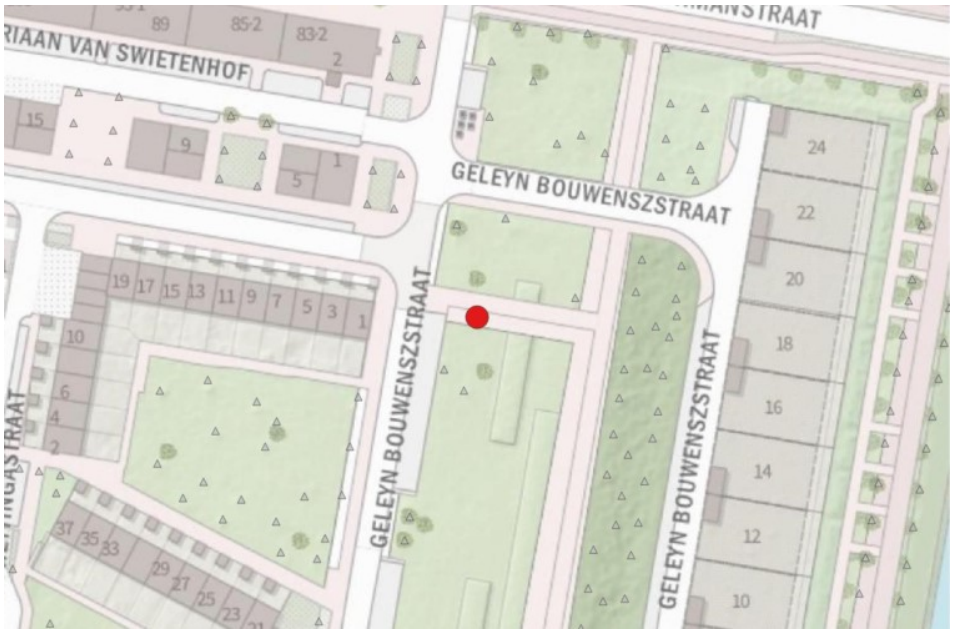

Kaukasische vleugelnoot 372013

Algemene gegevens

Boomnummer:	372013
Stadsdeel:	Nieuw-West
Straat:	EENDRACHTSPARK
Huisnummer:	
Eigenaar:	Gemeente Amsterdam
Beheerder	V&OR



Boomgegevens

Boomsoort:	Pterocarya fraxinifolia
Boomsoort NL:	Kaukasische vleugelnoot
Plantjaar:	1956
Boomtype:	Niet vrij uitgroeiende boom
Plantverband:	Solitair
Kroondiameter	10 - 15 m
Stamomtrek:	301 cm
Conditie:	Voldoende
Toekomstverwachting:	>15 jaar

Overige gegevens

Beleidsstatus

Beschermwaarde:	Beeldbepalende waarde
Status:	Beschermwaardige houtopstand
Advies status:	Beschermwaardige houtopstand
Besluit status:	
Datum besluit:	
Besluitnummer:	

Locatiekaartje



Kaukasische vleugelnoot 372016

Algemene gegevens

Boomnummer:	372016
Stadsdeel:	Nieuw-West
Straat:	EENDRACHTSPARK
Huisnummer:	
Eigenaar:	Gemeente Amsterdam
Beheerder	V&OR



Boomgegevens

Boomsoort:	Pterocarya fraxinifolia
Boomsoort NL:	Kaukasische vleugelnoot
Plantjaar:	1956
Boomtype:	Niet vrij uitgroeiende boom
Plantverband:	Groep
Kroondiameter	15 - 20 m
Stamomtrek:	305 cm
Conditie:	Onvoldoende
Toekomstverwachting:	>15 jaar

Overige gegevens

Beleidsstatus

Beschermwaarde:	Beeldbepalende waarde
Status:	Beschermwaardige houtopstand
Advies status:	Beschermwaardige houtopstand
Besluit status:	
Datum besluit:	
Besluitnummer:	

Locatiekaartje



Kaukasische vleugelnoot 372470

Algemene gegevens

Boomnummer:	372470
Stadsdeel:	Nieuw-West
Straat:	EENDRACHTSPARK
Huisnummer:	
Eigenaar:	Gemeente Amsterdam
Beheerder	V&OR



Boomgegevens

Boomsoort:	Pterocarya fraxinifolia
Boomsoort NL:	Kaukasische vleugelnoot
Plantjaar:	1956
Boomtype:	Niet vrij uitgroeiende boom
Plantverband:	Solitair
Kroondiameter	15 - 20 m
Stamomtrek:	322 cm
Conditie:	Voldoende
Toekomstverwachting:	>15 jaar

Overige gegevens

Beleidsstatus

Beschermwaarde:	Beeldbepalende waarde
Status:	Beschermwaardige houtopstand
Advies status:	Beschermwaardige houtopstand
Besluit status:	
Datum besluit:	
Besluitnummer:	

Locatiekaartje

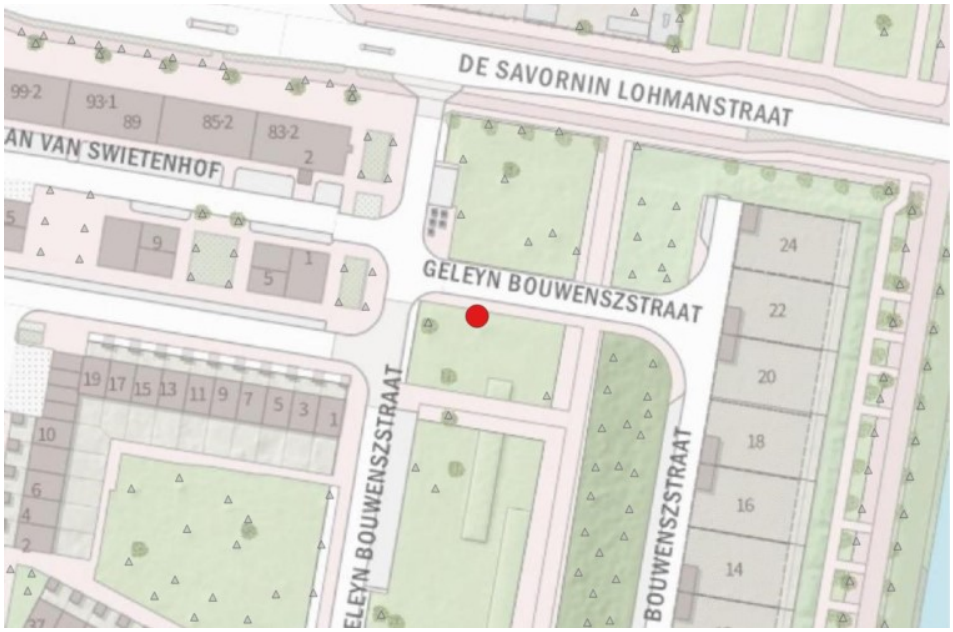

Witte esdoorn (cultuurvarieteit) 374192

Algemene gegevens

Boomnummer:	374192
Stadsdeel:	Nieuw-West
Straat:	GOEMAN BORGESIUSSTRAAT
Huisnummer:	
Eigenaar:	Gemeente Amsterdam
Beheerder	V&OR



Boomgegevens

Boomsoort:	Acer saccharinum `Pyramidale`
Boomsoort NL:	Witte esdoorn (cultuurvarieteit)
Plantjaar:	1959
Boomtype:	Niet vrij uitgroeiende boom
Plantverband:	Solitair
Kroondiameter	10 - 15 m
Stamomtrek:	337 cm
Conditie:	Voldoende
Toekomstverwachting:	>15 jaar

Overige gegevens

Beleidsstatus

Beschermwaarde:	Beeldbepalende waarde
Status:	Ander waardevol groen
Advies status:	Beschermwaardige houtopstand
Besluit status:	
Datum besluit:	
Besluitnummer:	

Locatiekaartje



Zomerlinde 374193

Algemene gegevens

Boomnummer:	374193
Stadsdeel:	Nieuw-West
Straat:	GOEMAN BORGESIUSSTRAAT
Huisnummer:	
Eigenaar:	Gemeente Amsterdam
Beheerder	V&OR



Boomgegevens

Boomsoort:	Tilia platyphyllos
Boomsoort NL:	Zomerlinde
Plantjaar:	1960
Boomtype:	Niet vrij uitgroeiende boom
Plantverband:	Solitair
Kroondiameter	10 - 15 m
Stamomtrek:	Ca. 250 cm
Conditie:	Voldoende
Toekomstverwachting:	>15 jaar

Overige gegevens

Beleidsstatus

Beschermwaarde:	Beeldbepalende waarde
Status:	Ander waardevol groen
Advies status:	Beschermwaardige houtopstand
Besluit status:	
Datum besluit:	
Besluitnummer:	

Locatiekaartje



Huntingdon-iep 374533

Algemene gegevens



Boomnummer:	374533
Stadsdeel:	Nieuw-West
Straat:	H.GERHARDSTRAAT
Huisnummer:	
Eigenaar:	Gemeente Amsterdam
Beheerder	V&OR

Boomgegevens

Boomsoort:	Ulmus hollandica `Vegeta`
Boomsoort NL:	Huntingdon-iep
Plantjaar:	1967
Boomtype:	Niet vrij uitgroeiende boom
Plantverband:	Solitair
Kroondiameter	10 - 15 m
Stamomtrek:	327 cm
Conditie:	Voldoende
Toekomstverwachting:	>15 jaar

Overige gegevens

Beleidsstatus

Beschermwaarde:	Beeldbepalende waarde
Status:	Ander waardevol groen
Advies status:	Beschermwaardige houtopstand
Besluit status:	
Datum besluit:	
Besluitnummer:	

Locatiekaartje



Es 374556

Algemene gegevens



Boomnummer:	374556
Stadsdeel:	Nieuw-West
Straat:	H.GERHARDSTRAAT
Huisnummer:	
Eigenaar:	Gemeente Amsterdam
Beheerder	V&OR

Boomgegevens

Boomsoort:	Fraxinus excelsior
Boomsoort NL:	Es
Plantjaar:	1967
Boomtype:	Niet vrij uitgroeiende boom
Plantverband:	Solitair
Kroondiameter	10 - 15 m
Stamomtrek:	219 cm
Conditie:	Voldoende
Toekomstverwachting:	10 tot 15 jaar

Overige gegevens

Beleidsstatus

Beschermwaarde:	Beeldbepalende waarde
Status:	Ander waardevol groen
Advies status:	Beschermwaardige houtopstand
Besluit status:	
Datum besluit:	
Besluitnummer:	

Locatiekaartje



Grauwe abeel 375196

Algemene gegevens

Boomnummer:	375196
Stadsdeel:	Nieuw-West
Straat:	HAN HOLLANDERLAAN
Huisnummer:	
Eigenaar:	Gemeente Amsterdam
Beheerder	V&OR



Boomgegevens

Boomsoort:	Populus canescens
Boomsoort NL:	Grauwe abeel
Plantjaar:	1976
Boomtype:	Niet vrij uitgroeiende boom
Plantverband:	Solitair
Kroondiameter	10 - 15 m
Stamomtrek:	409 cm
Conditie:	Voldoende
Toekomstverwachting:	>15 jaar

Overige gegevens

Beleidsstatus

Beschermwaarde:	Beeldbepalende waarde
Status:	Ander waardevol groen
Advies status:	Beschermwaardige houtopstand
Besluit status:	
Datum besluit:	
Besluitnummer:	

Locatiekaartje



Grauwe abeel N1592

Algemene gegevens

Boomnummer:	N1592
Stadsdeel:	Nieuw-West
Straat:	Heemtuin Sloterpark
Huisnummer:	
Eigenaar:	Gemeente Amsterdam
Beheerder	Vastgoed



Boomgegevens

Boomsoort:	Populus canescens
Boomsoort NL:	Grauwe abeel
Plantjaar:	1975
Boomtype:	Niet vrij uitgroeiende boom
Plantverband:	Solitair
Kroondiameter	10 - 15 m
Stamomtrek:	Circa 220 cm
Conditie:	Voldoende
Toekomstverwachting:	>15 jaar

Overige gegevens

Opmerking onderhoud:	Prachtschubwortel

Beleidsstatus

Beschermwaarde:	Beeldbepalende waarde, Natuurwaarde, Zeldzaamheidswaarde
Status:	Geen status
Advies status:	Beschermwaardige houtopstand
Besluit status:	
Datum besluit:	
Besluitnummer:	

Locatiekaartje



Schietwilg N1593

Algemene gegevens

Boomnummer:	N1593
Stadsdeel:	Nieuw-West
Straat:	Heemtuin Sloterpark
Huisnummer:	
Eigenaar:	Gemeente Amsterdam
Beheerder	V&OR



Boomgegevens

Boomsoort:	Salix alba
Boomsoort NL:	Schietwilg
Plantjaar:	1975
Boomtype:	Vrij uitgroeiende boom
Plantverband:	Solitair
Kroondiameter	15 - 20 m
Stamomtrek:	Circa 250 cm
Conditie:	Voldoende
Toekomstverwachting:	>15 jaar

Overige gegevens

Opmerking onderhoud:	Prachtschubwortel

Beleidsstatus

Beschermwaarde:	Beeldbepalende waarde, Natuurwaarde, Zeldzaamheidswaarde
Status:	Geen status
Advies status:	Beschermwaardige houtopstand
Besluit status:	
Datum besluit:	
Besluitnummer:	

Locatiekaartje



Beuk 375996

Algemene gegevens

Boomnummer:	375996
Stadsdeel:	Nieuw-West
Straat:	HOMME HETTINGASTRAAT
Huisnummer:	
Eigenaar:	Gemeente Amsterdam
Beheerder	V&OR



Boomgegevens

Boomsoort:	Fagus sylvatica
Boomsoort NL:	Beuk
Plantjaar:	1955
Boomtype:	Niet vrij uitgroeiende boom
Plantverband:	Solitair
Kroondiameter	10 - 15 m
Stamomtrek:	262 cm
Conditie:	Voldoende
Toekomstverwachting:	>15 jaar

Overige gegevens

Beleidsstatus

Beschermwaarde:	Beeldbepalende waarde
Status:	Beschermwaardige houtopstand
Advies status:	Beschermwaardige houtopstand
Besluit status:	
Datum besluit:	
Besluitnummer:	

Locatiekaartje



Hongaarse eik 376297

Algemene gegevens

Boomnummer:	376297
Stadsdeel:	Nieuw-West
Straat:	ISRAEL QUERIDOSTRAAT
Huisnummer:	2
Eigenaar:	Gemeente Amsterdam
Beheerder	V&OR



Boomgegevens

Boomsoort:	Quercus frainetto
Boomsoort NL:	Hongaarse eik
Plantjaar:	1954
Boomtype:	Niet vrij uitgroeiende boom
Plantverband:	Solitair
Kroondiameter	10 - 15 m
Stamomtrek:	277 cm
Conditie:	Voldoende
Toekomstverwachting:	>15 jaar

Overige gegevens

Beleidsstatus

Beschermwaarde:	Beeldbepalende waarde
Status:	Ander waardevol groen
Advies status:	Beschermwaardige houtopstand
Besluit status:	
Datum besluit:	
Besluitnummer:	

Locatiekaartje

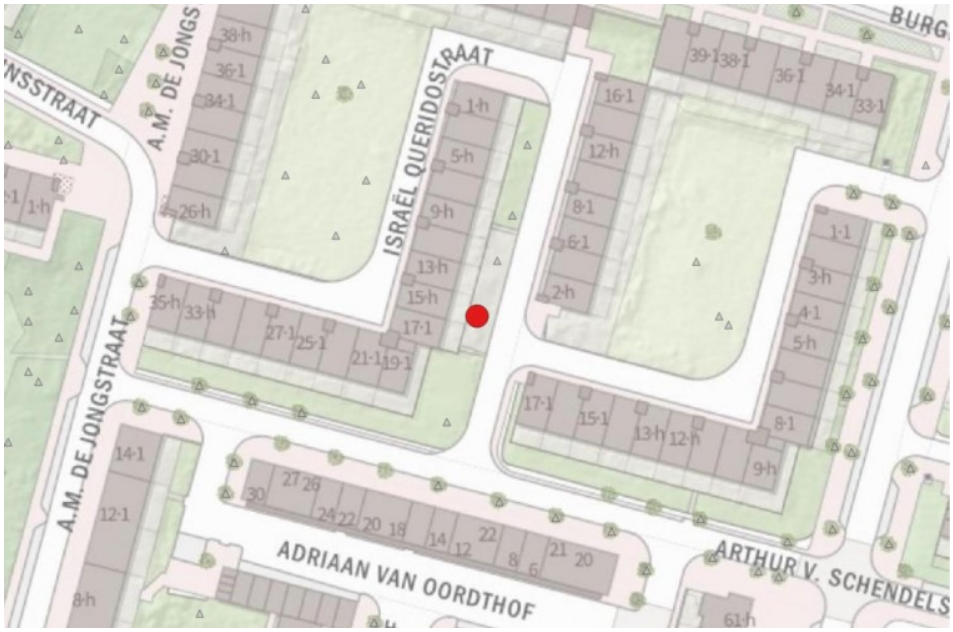

Doodsbeenderenboom 381819

Algemene gegevens

Boomnummer:	381819
Stadsdeel:	Nieuw-West
Straat:	Jacob Tilstraat
Huisnummer:	
Eigenaar:	Gemeente Amsterdam
Beheerder	V&OR



Boomgegevens

Boomsoort:	Gymnocladus dioica
Boomsoort NL:	Doodsbeenderenboom
Plantjaar:	1975
Boomtype:	Niet vrij uitgroeiende boom
Plantverband:	Solitair
Kroondiameter	5 - 10 m
Stamomtrek:	120 cm
Conditie:	Goed
Toekomstverwachting:	>15 jaar

Overige gegevens

Beleidsstatus

Beschermwaarde:	Beeldbepalende waarde, Zeldzaamheidswaarde
Status:	Geen status
Advies status:	Beschermwaardige houtopstand
Besluit status:	
Datum besluit:	
Besluitnummer:	

Locatiekaartje



Gele treurwilg 377062

Algemene gegevens



Boomnummer:	377062
Stadsdeel:	Nieuw-West
Straat:	JAN CUPIDOHOF
Huisnummer:	
Eigenaar:	Gemeente Amsterdam
Beheerder	V&OR

Boomgegevens

Boomsoort:	Salix sepulcralis `Chrysocoma`
Boomsoort NL:	Gele treurwilg
Plantjaar:	1955
Boomtype:	Vormboom - gekandelaberd /
Plantverband:	Solitair
Kroondiameter	15 - 20 m
Stamomtrek:	Ca. 300 cm
Conditie:	Voldoende
Toekomstverwachting:	>15 jaar

Overige gegevens

Beleidsstatus

Beschermwaarde:	Beeldbepalende waarde
Status:	Ander waardevol groen
Advies status:	Beschermwaardige houtopstand
Besluit status:	
Datum besluit:	
Besluitnummer:	

Locatiekaartje



Kaukasische vleugelnoot 377076

Algemene gegevens

Boomnummer:	377076
Stadsdeel:	Nieuw-West
Straat:	JAN DE GREEFSTRAAT
Huisnummer:	39
Eigenaar:	Gemeente Amsterdam
Beheerder	V&OR



Boomgegevens

Boomsoort:	Pterocarya fraxinifolia
Boomsoort NL:	Kaukasische vleugelnoot
Plantjaar:	1956
Boomtype:	Niet vrij uitgroeiende boom
Plantverband:	Solitair
Kroondiameter	15 - 20 m
Stamomtrek:	Ca. 300 cm
Conditie:	Voldoende
Toekomstverwachting:	>15 jaar

Overige gegevens

Beleidsstatus

Beschermwaarde:	Beeldbepalende waarde
Status:	Ander waardevol groen
Advies status:	Beschermwaardige houtopstand
Besluit status:	
Datum besluit:	
Besluitnummer:	

Locatiekaartje



Monumentaal-iep 358452

Algemene gegevens



Boomnummer:	358452
Stadsdeel:	Nieuw-West
Straat:	LOBO-BRAAKENSIEKSTRAAT
Huisnummer:	
Eigenaar:	Gemeente Amsterdam
Beheerder	V&OR

Boomgegevens

Boomsoort:	Ulmus minor `Sarniensis`
Boomsoort NL:	Monumentaal-iep
Plantjaar:	1960
Boomtype:	Niet vrij uitgroeiende boom
Plantverband:	Groep
Kroondiameter	10 - 15 m
Stamomtrek:	330 cm
Conditie:	Voldoende
Toekomstverwachting:	>15 jaar
Kampioenboom:	Ja

Overige gegevens

Beleidsstatus

Beschermwaarde:	Beeldbepalende waarde, Zeldzaamheidswaarde
Status:	Ander waardevol groen
Advies status:	Beschermwaardige houtopstand
Besluit status:	
Datum besluit:	
Besluitnummer:	

Locatiekaartje

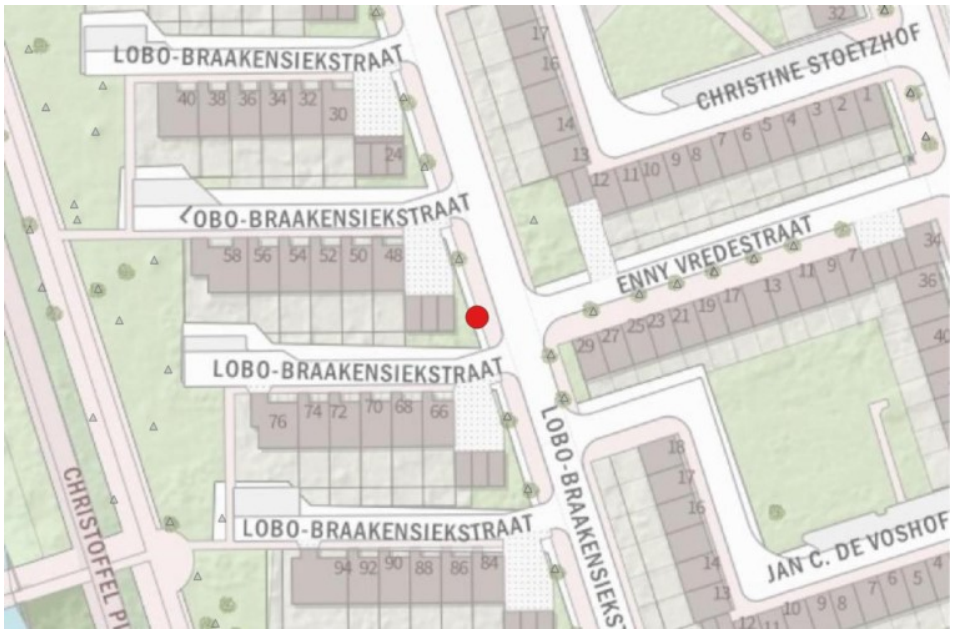

Monumentaal-iep 358453

Algemene gegevens

Boomnummer:	358453
Stadsdeel:	Nieuw-West
Straat:	LOBO-BRAAKENSIEKSTRAAT
Huisnummer:	
Eigenaar:	Gemeente Amsterdam
Beheerder	V&OR



Boomgegevens

Boomsoort:	Ulmus minor `Sarniensis`
Boomsoort NL:	Monumentaal-iep
Plantjaar:	1960
Boomtype:	Niet vrij uitgroeiende boom
Plantverband:	Groep
Kroondiameter	10 - 15 m
Stamomtrek:	232 cm
Conditie:	Voldoende
Toekomstverwachting:	>15 jaar

Overige gegevens

Beleidsstatus

Beschermwaarde:	Beeldbepalende waarde, Zeldzaamheidswaarde
Status:	Ander waardevol groen
Advies status:	Beschermwaardige houtopstand
Besluit status:	
Datum besluit:	
Besluitnummer:	

Locatiekaartje



Gouden regen 380120

Algemene gegevens

Boomnummer:	380120
Stadsdeel:	Nieuw-West
Straat:	Louis Couperusstraat
Huisnummer:	131
Eigenaar:	Gemeente Amsterdam
Beheerder	V&OR



Boomgegevens

Boomsoort:	Laburnum watereri `Vossii`
Boomsoort NL:	Gouden regen
Plantjaar:	1965
Boomtype:	Niet vrij uitgroeiende boom
Plantverband:	Groep
Kroondiameter	5 - 10 m
Stamomtrek:	101 cm
Conditie:	Voldoende
Toekomstverwachting:	>15 jaar

Overige gegevens

Opmerking locatie:	Driestammige boom

Beleidsstatus

Beschermwaarde:	Beeldbepalende waarde, Zeldzaamheidswaarde
Status:	Geen status
Advies status:	Beschermwaardige houtopstand
Besluit status:	
Datum besluit:	
Besluitnummer:	

Locatiekaartje



Gouden regen 380121

Algemene gegevens

Boomnummer:	380121
Stadsdeel:	Nieuw-West
Straat:	Louis Couperusstraat
Huisnummer:	131
Eigenaar:	Gemeente Amsterdam
Beheerder	V&OR



Boomgegevens

Boomsoort:	Laburnum watereri `Vossii`
Boomsoort NL:	Gouden regen
Plantjaar:	1965
Boomtype:	Niet vrij uitgroeiende boom
Plantverband:	Groep
Kroondiameter	5 - 10 m
Stamomtrek:	78 cm
Conditie:	Voldoende
Toekomstverwachting:	>15 jaar

Overige gegevens

Opmerking locatie:	Tweestammige boom

Beleidsstatus

Beschermwaarde:	Beeldbepalende waarde, Zeldzaamheidswaarde
Status:	Geen status
Advies status:	Beschermwaardige houtopstand
Besluit status:	
Datum besluit:	
Besluitnummer:	

Locatiekaartje



Es 380895

Algemene gegevens

Boomnummer:	380895
Stadsdeel:	Nieuw-West
Straat:	Marcellus Emantsstraat
Huisnummer:	
Eigenaar:	Gemeente Amsterdam
Beheerder	V&OR



Boomgegevens

Boomsoort:	Fraxinus excelsior
Boomsoort NL:	Es
Plantjaar:	1955
Boomtype:	Niet vrij uitgroeiende boom
Plantverband:	Solitair
Kroondiameter	10 - 15 m
Stamomtrek:	281 cm
Conditie:	Voldoende
Toekomstverwachting:	>15 jaar

Overige gegevens

Beleidsstatus

Beschermwaarde:	Beeldbepalende waarde
Status:	Geen status
Advies status:	Beschermwaardige houtopstand
Besluit status:	
Datum besluit:	
Besluitnummer:	

Locatiekaartje



Hongaarse eik 381190

Algemene gegevens

Boomnummer:	381190
Stadsdeel:	Nieuw-West
Straat:	MARSMANSTRAAT
Huisnummer:	4
Eigenaar:	Gemeente Amsterdam
Beheerder	V&OR



Boomgegevens

Boomsoort:	Quercus frainetto
Boomsoort NL:	Hongaarse eik
Plantjaar:	1954
Boomtype:	Niet vrij uitgroeiende boom
Plantverband:	Solitair
Kroondiameter	10 - 15 m
Stamomtrek:	309 cm
Conditie:	Voldoende
Toekomstverwachting:	>15 jaar

Overige gegevens

Beleidsstatus

Beschermwaarde:	Beeldbepalende waarde
Status:	Ander waardevol groen
Advies status:	Beschermwaardige houtopstand
Besluit status:	
Datum besluit:	
Besluitnummer:	

Locatiekaartje



Canadapopulier 361584

Algemene gegevens

Boomnummer:	361584
Stadsdeel:	Nieuw-West
Straat:	Natuurtuin De Wiedijk
Huisnummer:	
Eigenaar:	Gemeente Amsterdam
Beheerder	V&OR



Boomgegevens

Boomsoort:	Populus canadensis
Boomsoort NL:	Canadapopulier
Plantjaar:	1965
Boomtype:	Niet vrij uitgroeiende boom
Plantverband:	Solitair
Kroondiameter	15 - 20 m
Stamomtrek:	440 cm
Conditie:	Voldoende
Toekomstverwachting:	>15 jaar

Overige gegevens

Opmerking locatie:	Klimopbremraap, dus klimop niet verwijderen.

Beleidsstatus

Beschermwaarde:	Beeldbepalende waarde, Natuurwaarde, Zeldzaamheidswaarde
Status:	Geen status
Advies status:	Beschermwaardige houtopstand
Besluit status:	
Datum besluit:	
Besluitnummer:	

Locatiekaartje



Canadapopulier N1603

Algemene gegevens

Boomnummer:	N1603
Stadsdeel:	Nieuw-West
Straat:	Natuurtuin De Wiedijk
Huisnummer:	
Eigenaar:	Gemeente Amsterdam
Beheerder	V&OR



Boomgegevens

Boomsoort:	Populus canadensis
Boomsoort NL:	Canadapopulier
Plantjaar:	1965
Boomtype:	Vrij uitgroeiende boom
Plantverband:	Groep
Kroondiameter	10 - 15 m
Stamomtrek:	390 cm
Conditie:	Voldoende
Toekomstverwachting:	>15 jaar

Overige gegevens

Opmerking locatie:	Klimopbremraap, dus klimop niet verwijderen.

Beleidsstatus

Beschermwaarde:	Beeldbepalende waarde, Natuurwaarde, Zeldzaamheidswaarde
Status:	Geen status
Advies status:	Beschermwaardige houtopstand
Besluit status:	
Datum besluit:	
Besluitnummer:	

Locatiekaartje



Appel (cultuurvariëteit) N1604

Algemene gegevens



Boomnummer:	N1604
Stadsdeel:	Nieuw-West
Straat:	Natuurtuin De Wiedijk
Huisnummer:	
Eigenaar:	Gemeente Amsterdam
Beheerder	V&OR

Boomgegevens

Boomsoort:	Malus domestica 'Schone van
Boomsoort NL:	Appel (cultuurvariëteit)
Plantjaar:	1992
Boomtype:	Niet vrij uitgroeiende boom
Plantverband:	Groep
Kroondiameter	5 - 10 m
Stamomtrek:	92 cm
Conditie:	Voldoende
Toekomstverwachting:	>15 jaar

Overige gegevens

Opmerking onderhoud:	In 1992 is Natuurtuin De Wiedijk uitgebreid met een hoogstamboomgaard. In deze Goudrenet zijn vervolgens maretakbessen aangebracht.
Opmerking locatie:	Veel maretak aanwezig in de boomkroon.

Beleidsstatus

Beschermwaarde:	Beeldbepalende waarde, Natuurwaarde, Zeldzaamheidswaarde
Status:	Geen status
Advies status:	Beschermwaardige houtopstand
Besluit status:	
Datum besluit:	
Besluitnummer:	

Locatiekaartje



Gladde iep (cultuurvarieteit) 383008

Algemene gegevens

Boomnummer:	383008
Stadsdeel:	Nieuw-West
Straat:	Noordzijde
Huisnummer:	
Eigenaar:	Gemeente Amsterdam
Beheerder	V&OR



Boomgegevens

Boomsoort:	Ulmus minor `Harmoniehof`
Boomsoort NL:	Gladde iep (cultuurvarieteit)
Plantjaar:	1961
Boomtype:	Niet vrij uitgroeiende boom
Plantverband:	Rij
Kroondiameter	5 - 10 m
Stamomtrek:	169 cm
Conditie:	Voldoende
Toekomstverwachting:	>15 jaar

Overige gegevens

Beleidsstatus

Beschermwaarde:	Beeldbepalende waarde, Cultuurhistorische waarde, Zeldzaamheidswaarde
Status:	Geen status
Advies status:	Beschermwaardige houtopstand
Besluit status:	
Datum besluit:	
Besluitnummer:	

Locatiekaartje



Gladde iep (cultuurvarieteit) 383010

Algemene gegevens

Boomnummer:	383010
Stadsdeel:	Nieuw-West
Straat:	Noordzijde
Huisnummer:	
Eigenaar:	Gemeente Amsterdam
Beheerder	V&OR



Boomgegevens

Boomsoort:	Ulmus minor `Harmoniehof`
Boomsoort NL:	Gladde iep (cultuurvarieteit)
Plantjaar:	1961
Boomtype:	Niet vrij uitgroeiende boom
Plantverband:	Rij
Kroondiameter	5 - 10 m
Stamomtrek:	162 cm
Conditie:	Voldoende
Toekomstverwachting:	>15 jaar

Overige gegevens

Beleidsstatus

Beschermwaarde:	Beeldbepalende waarde, Cultuurhistorische waarde, Zeldzaamheidswaarde
Status:	Geen status
Advies status:	Beschermwaardige houtopstand
Besluit status:	
Datum besluit:	
Besluitnummer:	

Locatiekaartje



Gladde iep (cultuurvarieteit) 383011

Algemene gegevens

Boomnummer:	383011
Stadsdeel:	Nieuw-West
Straat:	Noordzijde
Huisnummer:	
Eigenaar:	Gemeente Amsterdam
Beheerder	V&OR



Boomgegevens

Boomsoort:	Ulmus minor `Harmoniehof`
Boomsoort NL:	Gladde iep (cultuurvarieteit)
Plantjaar:	1961
Boomtype:	Niet vrij uitgroeiende boom
Plantverband:	Rij
Kroondiameter	5 - 10 m
Stamomtrek:	169 cm
Conditie:	Voldoende
Toekomstverwachting:	>15 jaar

Overige gegevens

Beleidsstatus

Beschermwaarde:	Beeldbepalende waarde, Cultuurhistorische waarde, Zeldzaamheidswaarde
Status:	Geen status
Advies status:	Beschermwaardige houtopstand
Besluit status:	
Datum besluit:	
Besluitnummer:	

Locatiekaartje



Gladde iep (cultuurvarieteit) 383063

Algemene gegevens

Boomnummer:	383063
Stadsdeel:	Nieuw-West
Straat:	Noordzijde
Huisnummer:	
Eigenaar:	Gemeente Amsterdam
Beheerder	V&OR



Boomgegevens

Boomsoort:	Ulmus minor `Harmoniehof`
Boomsoort NL:	Gladde iep (cultuurvarieteit)
Plantjaar:	1961
Boomtype:	Niet vrij uitgroeiende boom
Plantverband:	Rij
Kroondiameter	5 - 10 m
Stamomtrek:	157 cm
Conditie:	Voldoende
Toekomstverwachting:	>15 jaar

Overige gegevens

Beleidsstatus

Beschermwaarde:	Beeldbepalende waarde, Cultuurhistorische waarde, Zeldzaamheidswaarde
Status:	Geen status
Advies status:	Beschermwaardige houtopstand
Besluit status:	
Datum besluit:	
Besluitnummer:	

Locatiekaartje

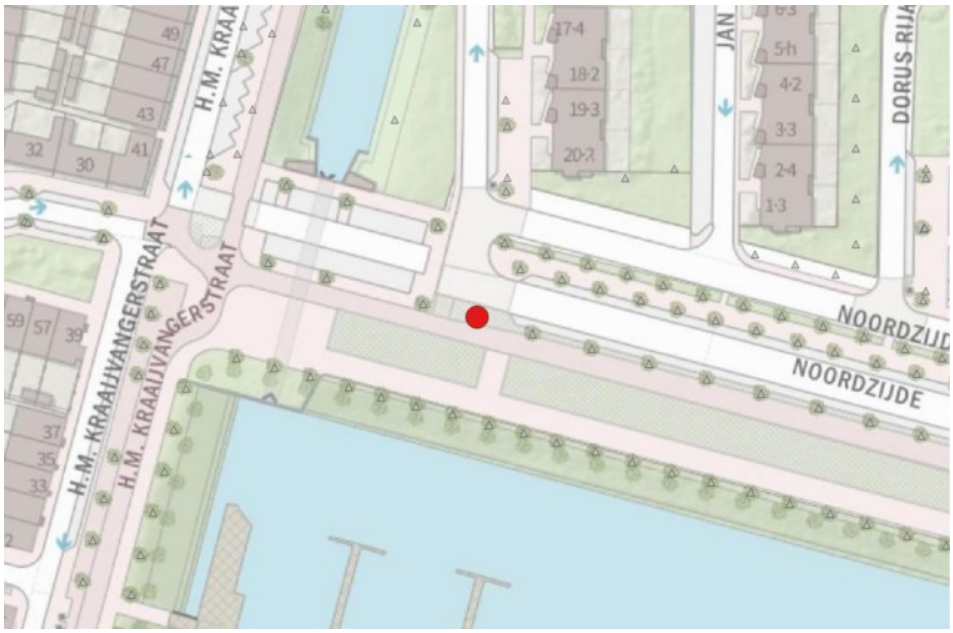

Gladde iep (cultuurvarieteit) 383064

Algemene gegevens

Boomnummer:	383064
Stadsdeel:	Nieuw-West
Straat:	Noordzijde
Huisnummer:	
Eigenaar:	Gemeente Amsterdam
Beheerder	V&OR



Boomgegevens

Boomsoort:	Ulmus minor `Harmoniehof`
Boomsoort NL:	Gladde iep (cultuurvarieteit)
Plantjaar:	1961
Boomtype:	Niet vrij uitgroeiende boom
Plantverband:	Rij
Kroondiameter	5 - 10 m
Stamomtrek:	160 cm
Conditie:	Voldoende
Toekomstverwachting:	>15 jaar

Overige gegevens

Beleidsstatus

Beschermwaarde:	Beeldbepalende waarde, Cultuurhistorische waarde, Zeldzaamheidswaarde
Status:	Geen status
Advies status:	Beschermwaardige houtopstand
Besluit status:	
Datum besluit:	
Besluitnummer:	

Locatiekaartje



Huntingdon-iep 383249

Algemene gegevens

Boomnummer:	383249
Stadsdeel:	Nieuw-West
Straat:	OEVERPAD
Huisnummer:	
Eigenaar:	Gemeente Amsterdam
Beheerder	V&OR



Boomgegevens

Boomsoort:	Ulmus hollandica `Vegeta`
Boomsoort NL:	Huntingdon-iep
Plantjaar:	1975
Boomtype:	Niet vrij uitgroeiende boom
Plantverband:	Solitair
Kroondiameter	15 - 20 m
Stamomtrek:	77 cm
Conditie:	Onvoldoende
Toekomstverwachting:	>15 jaar

Overige gegevens

Beleidsstatus

Beschermwaarde:	Beeldbepalende waarde
Status:	Ander waardevol groen
Advies status:	Beschermwaardige houtopstand
Besluit status:	
Datum besluit:	
Besluitnummer:	

Locatiekaartje

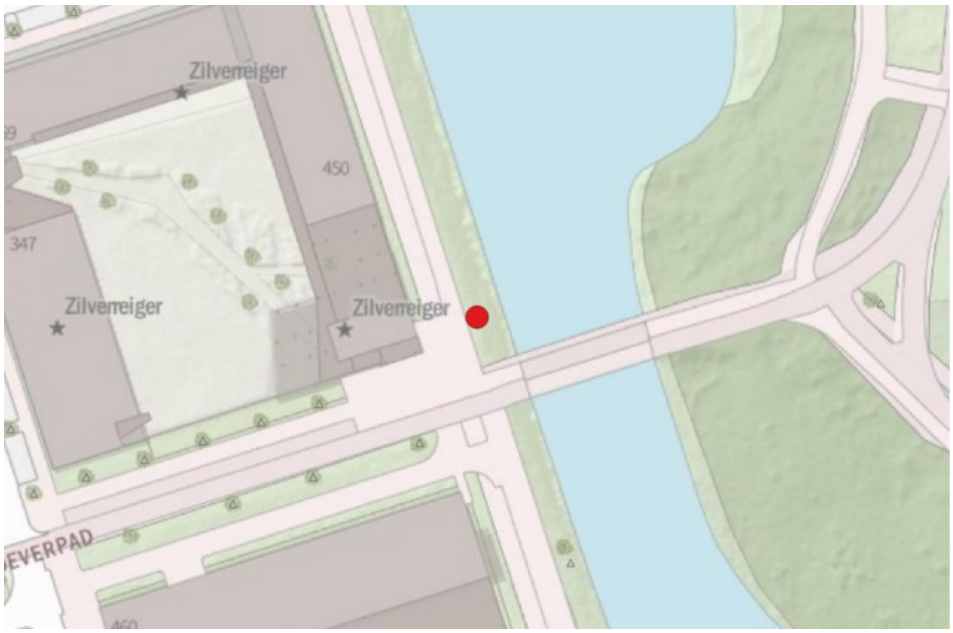

Huntingdon-iep 383259

Algemene gegevens

Boomnummer:	383259
Stadsdeel:	Nieuw-West
Straat:	OEVERPAD
Huisnummer:	
Eigenaar:	Gemeente Amsterdam
Beheerder	V&OR



Boomgegevens

Boomsoort:	Ulmus hollandica `Vegeta`
Boomsoort NL:	Huntingdon-iep
Plantjaar:	1975
Boomtype:	Niet vrij uitgroeiende boom
Plantverband:	Rij
Kroondiameter	15 - 20 m
Stamomtrek:	76 cm
Conditie:	Onvoldoende
Toekomstverwachting:	10 tot 15 jaar

Overige gegevens

Beleidsstatus

Beschermwaarde:	Beeldbepalende waarde
Status:	Ander waardevol groen
Advies status:	Beschermwaardige houtopstand
Besluit status:	
Datum besluit:	
Besluitnummer:	

Locatiekaartje



Huntingdon-iep 383260

Algemene gegevens



Boomnummer:	383260
Stadsdeel:	Nieuw-West
Straat:	OEVERPAD
Huisnummer:	
Eigenaar:	Gemeente Amsterdam
Beheerder	V&OR

Boomgegevens

Boomsoort:	Ulmus hollandica `Vegeta`
Boomsoort NL:	Huntingdon-iep
Plantjaar:	1975
Boomtype:	Niet vrij uitgroeiende boom
Plantverband:	Rij
Kroondiameter	15 - 20 m
Stamomtrek:	83 cm
Conditie:	Onvoldoende
Toekomstverwachting:	>15 jaar

Overige gegevens

Beleidsstatus

Beschermwaarde:	Beeldbepalende waarde
Status:	Ander waardevol groen
Advies status:	Beschermwaardige houtopstand
Besluit status:	
Datum besluit:	
Besluitnummer:	

Locatiekaartje

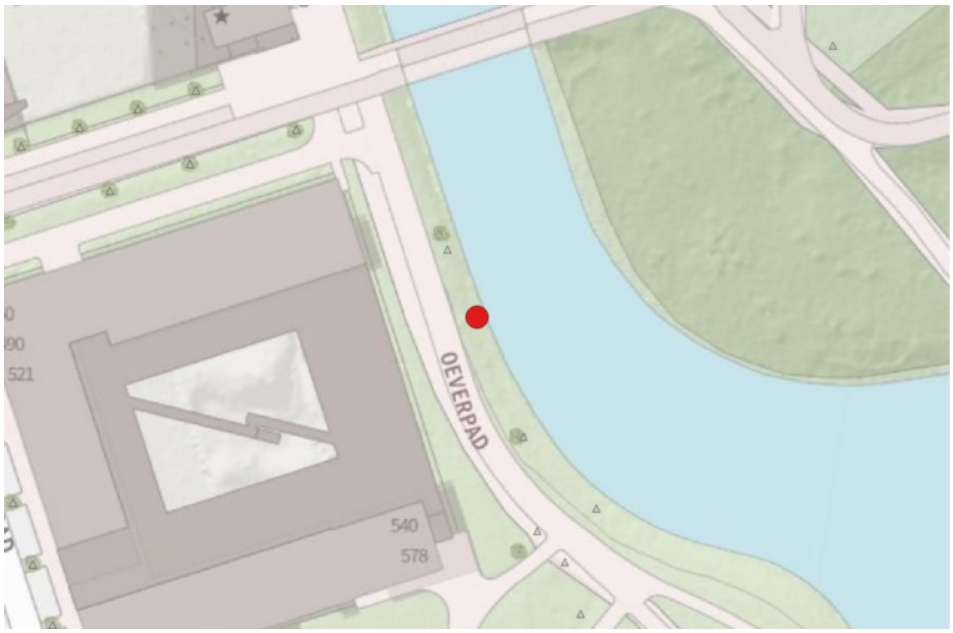

Huntingdon-iep 383275

Algemene gegevens

Boomnummer:	383275
Stadsdeel:	Nieuw-West
Straat:	OEVERPAD
Huisnummer:	
Eigenaar:	Gemeente Amsterdam
Beheerder	V&OR



Boomgegevens

Boomsoort:	Ulmus hollandica `Vegeta`
Boomsoort NL:	Huntingdon-iep
Plantjaar:	1975
Boomtype:	Niet vrij uitgroeiende boom
Plantverband:	Rij
Kroondiameter	15 - 20 m
Stamomtrek:	83 cm
Conditie:	Onvoldoende
Toekomstverwachting:	>15 jaar

Overige gegevens

Beleidsstatus

Beschermwaarde:	Beeldbepalende waarde
Status:	Ander waardevol groen
Advies status:	Beschermwaardige houtopstand
Besluit status:	
Datum besluit:	
Besluitnummer:	

Locatiekaartje



Huntingdon-iep 383276

Algemene gegevens



Boomnummer:	383276
Stadsdeel:	Nieuw-West
Straat:	OEVERPAD
Huisnummer:	
Eigenaar:	Gemeente Amsterdam
Beheerder	V&OR

Boomgegevens

Boomsoort:	Ulmus hollandica `Vegeta`
Boomsoort NL:	Huntingdon-iep
Plantjaar:	1975
Boomtype:	Niet vrij uitgroeiende boom
Plantverband:	Rij
Kroondiameter	15 - 20 m
Stamomtrek:	82 cm
Conditie:	Onvoldoende
Toekomstverwachting:	>15 jaar

Overige gegevens

Beleidsstatus

Beschermwaarde:	Beeldbepalende waarde
Status:	Ander waardevol groen
Advies status:	Beschermwaardige houtopstand
Besluit status:	
Datum besluit:	
Besluitnummer:	

Locatiekaartje



Kaukasische vleugelnoot 383299

Algemene gegevens

Boomnummer:	383299
Stadsdeel:	Nieuw-West
Straat:	OEVERPAD
Huisnummer:	
Eigenaar:	Gemeente Amsterdam
Beheerder	V&OR



Boomgegevens

Boomsoort:	Pterocarya fraxinifolia
Boomsoort NL:	Kaukasische vleugelnoot
Plantjaar:	1960
Boomtype:	Niet vrij uitgroeiende boom
Plantverband:	Solitair
Kroondiameter	20 - 25 m
Stamomtrek:	116 cm
Conditie:	Voldoende
Toekomstverwachting:	>15 jaar

Overige gegevens

Opmerking historie:	In 2007 300 meter verplaatst naar deze locatie.

Beleidsstatus

Beschermwaarde:	Beeldbepalende waarde, Cultuurhistorische waarde
Status:	Ander waardevol groen
Advies status:	Beschermwaardige houtopstand
Besluit status:	
Datum besluit:	
Besluitnummer:	

Locatiekaartje

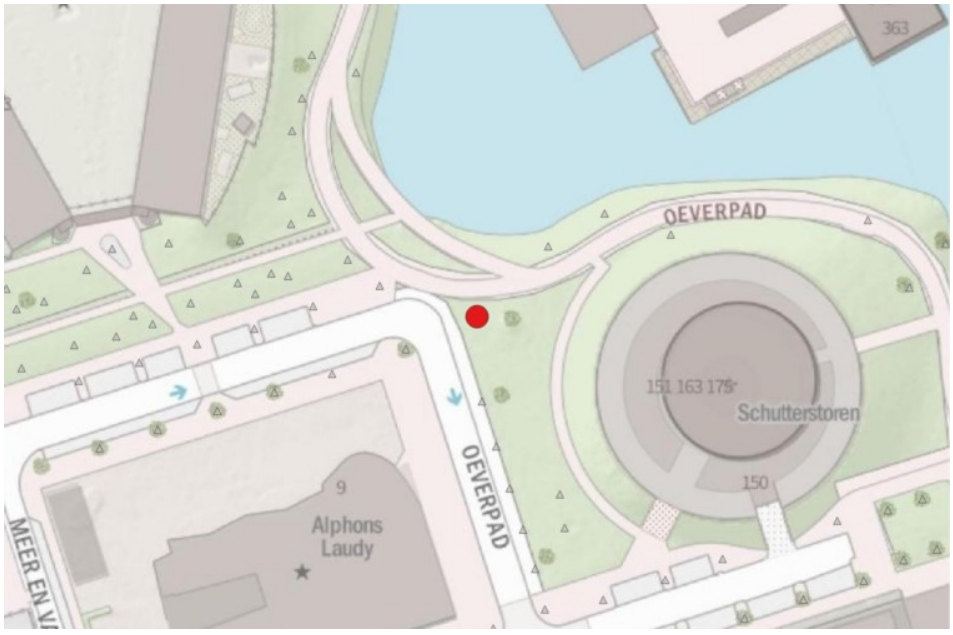

Witte moerbei 383359

Algemene gegevens

Boomnummer:	383359
Stadsdeel:	Nieuw-West
Straat:	OEVERPAD
Huisnummer:	
Eigenaar:	Gemeente Amsterdam
Beheerder	V&OR



Boomgegevens

Boomsoort:	Morus alba
Boomsoort NL:	Witte moerbei
Plantjaar:	1975
Boomtype:	Niet vrij uitgroeiende boom
Plantverband:	Solitair
Kroondiameter	5 - 10 m
Stamomtrek:	44 cm
Conditie:	Onvoldoende
Toekomstverwachting:	10 tot 15 jaar

Overige gegevens

Opmerking historie:	In 2009 vanaf de Osdorper Ban verplant naar deze locatie.

Beleidsstatus

Beschermwaarde:	Beeldbepalende waarde
Status:	Ander waardevol groen
Advies status:	Beschermwaardige houtopstand
Besluit status:	
Datum besluit:	
Besluitnummer:	

Locatiekaartje



Huntingdon-iep 383388

Algemene gegevens

Boomnummer:	383388
Stadsdeel:	Nieuw-West
Straat:	OOKMEERWEG
Huisnummer:	
Eigenaar:	Gemeente Amsterdam
Beheerder	V&OR



Boomgegevens

Boomsoort:	Ulmus hollandica `Vegeta`
Boomsoort NL:	Huntingdon-iep
Plantjaar:	1972
Boomtype:	Niet vrij uitgroeiende boom
Plantverband:	Solitair
Kroondiameter	15 - 20 m
Stamomtrek:	331 cm
Conditie:	Voldoende
Toekomstverwachting:	>15 jaar

Overige gegevens

Beleidsstatus

Beschermwaarde:	Beeldbepalende waarde
Status:	Ander waardevol groen
Advies status:	Beschermwaardige houtopstand
Besluit status:	
Datum besluit:	
Besluitnummer:	

Locatiekaartje

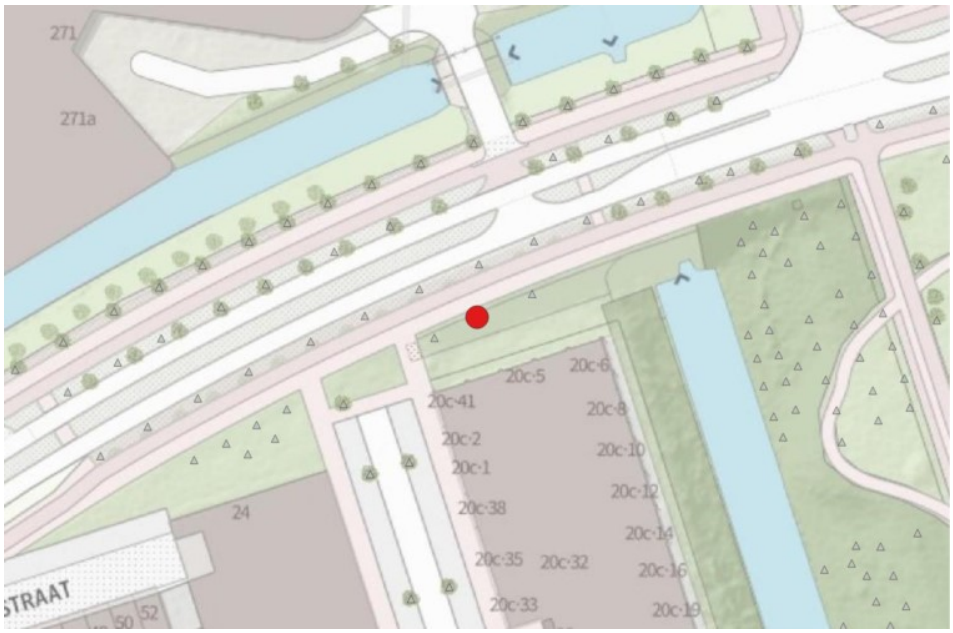

Kaukasische vleugelnoot 384493

Algemene gegevens

Boomnummer:	384493
Stadsdeel:	Nieuw-West
Straat:	OSDORPER BAN
Huisnummer:	
Eigenaar:	Gemeente Amsterdam
Beheerder	V&OR



Boomgegevens

Boomsoort:	Pterocarya fraxinifolia
Boomsoort NL:	Kaukasische vleugelnoot
Plantjaar:	1970
Boomtype:	Niet vrij uitgroeiende boom
Plantverband:	Groep
Kroondiameter	10 - 15 m
Stamomtrek:	318 cm
Conditie:	Voldoende
Toekomstverwachting:	>15 jaar

Overige gegevens

Beleidsstatus

Beschermwaarde:	Beeldbepalende waarde
Status:	Ander waardevol groen
Advies status:	Beschermwaardige houtopstand
Besluit status:	
Datum besluit:	
Besluitnummer:	

Locatiekaartje



Kaukasische vleugelnoot 384495

Algemene gegevens

Boomnummer:	384495
Stadsdeel:	Nieuw-West
Straat:	OSDORPER BAN
Huisnummer:	
Eigenaar:	Gemeente Amsterdam
Beheerder	V&OR



Boomgegevens

Boomsoort:	Pterocarya fraxinifolia
Boomsoort NL:	Kaukasische vleugelnoot
Plantjaar:	1970
Boomtype:	Niet vrij uitgroeiende boom
Plantverband:	Groep
Kroondiameter	10 - 15 m
Stamomtrek:	310 cm
Conditie:	Goed
Toekomstverwachting:	>15 jaar

Overige gegevens

Beleidsstatus

Beschermwaarde:	Beeldbepalende waarde
Status:	Ander waardevol groen
Advies status:	Beschermwaardige houtopstand
Besluit status:	
Datum besluit:	
Besluitnummer:	

Locatiekaartje



Kaukasische vleugelnoot 384496

Algemene gegevens



Boomnummer:	384496
Stadsdeel:	Nieuw-West
Straat:	OSDORPER BAN
Huisnummer:	
Eigenaar:	Gemeente Amsterdam
Beheerder	V&OR

Boomgegevens

Boomsoort:	Pterocarya fraxinifolia
Boomsoort NL:	Kaukasische vleugelnoot
Plantjaar:	1970
Boomtype:	Niet vrij uitgroeiende boom
Plantverband:	Groep
Kroondiameter	10 - 15 m
Stamomtrek:	311 cm
Conditie:	Goed
Toekomstverwachting:	>15 jaar

Overige gegevens

Beleidsstatus

Beschermwaarde:	Beeldbepalende waarde
Status:	Ander waardevol groen
Advies status:	Beschermwaardige houtopstand
Besluit status:	
Datum besluit:	
Besluitnummer:	

Locatiekaartje



Kaukasische vleugelnoot 384497

Algemene gegevens

Boomnummer:	384497
Stadsdeel:	Nieuw-West
Straat:	OSDORPER BAN
Huisnummer:	
Eigenaar:	Gemeente Amsterdam
Beheerder	V&OR



Boomgegevens

Boomsoort:	Pterocarya fraxinifolia
Boomsoort NL:	Kaukasische vleugelnoot
Plantjaar:	1970
Boomtype:	Niet vrij uitgroeiende boom
Plantverband:	Groep
Kroondiameter	10 - 15 m
Stamomtrek:	301 cm
Conditie:	Goed
Toekomstverwachting:	>15 jaar

Overige gegevens

Beleidsstatus

Beschermwaarde:	Beeldbepalende waarde
Status:	Ander waardevol groen
Advies status:	Beschermwaardige houtopstand
Besluit status:	
Datum besluit:	
Besluitnummer:	

Locatiekaartje

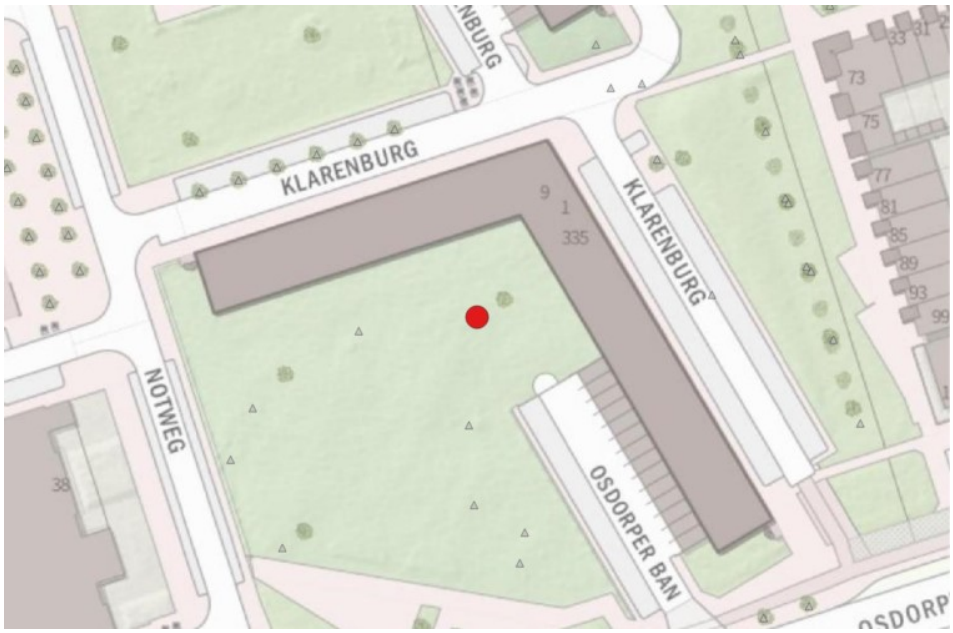

Kaukasische vleugelnoot 384498

Algemene gegevens

Boomnummer:	384498
Stadsdeel:	Nieuw-West
Straat:	OSDORPER BAN
Huisnummer:	
Eigenaar:	Gemeente Amsterdam
Beheerder	V&OR



Boomgegevens

Boomsoort:	Pterocarya fraxinifolia
Boomsoort NL:	Kaukasische vleugelnoot
Plantjaar:	1970
Boomtype:	Niet vrij uitgroeiende boom
Plantverband:	Groep
Kroondiameter	10 - 15 m
Stamomtrek:	300 cm
Conditie:	Goed
Toekomstverwachting:	>15 jaar

Overige gegevens

Beleidsstatus

Beschermwaarde:	Beeldbepalende waarde
Status:	Ander waardevol groen
Advies status:	Beschermwaardige houtopstand
Besluit status:	
Datum besluit:	
Besluitnummer:	

Locatiekaartje

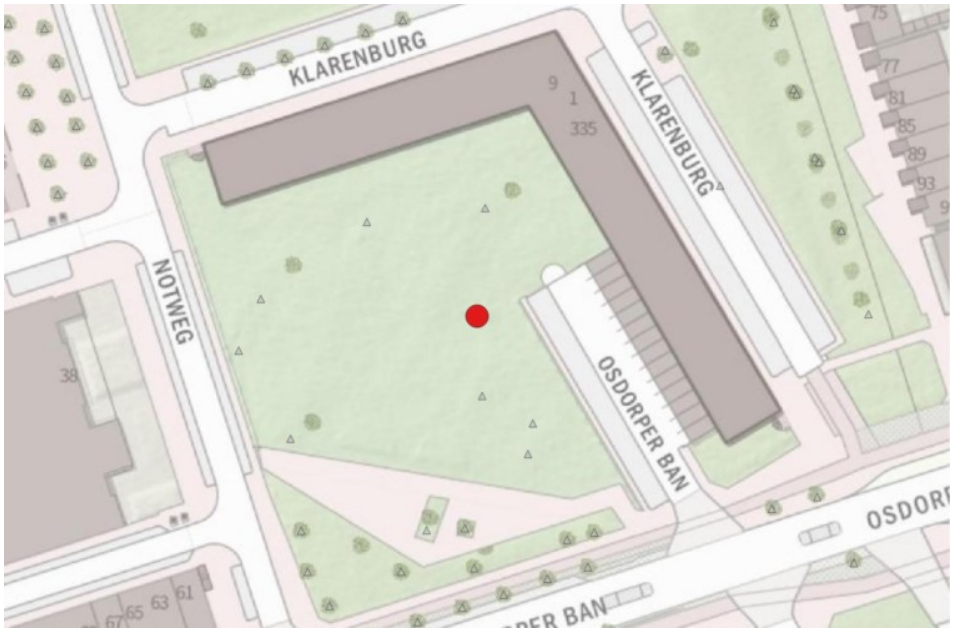

Oosterse plataan 386979

Algemene gegevens

Boomnummer:	386979
Stadsdeel:	Nieuw-West
Straat:	OSDORPERWEG
Huisnummer:	
Eigenaar:	Gemeente Amsterdam
Beheerder	V&OR



Boomgegevens

Boomsoort:	Platanus orientalis
Boomsoort NL:	Oosterse plataan
Plantjaar:	1920
Boomtype:	Niet vrij uitgroeiende boom
Plantverband:	Solitair
Kroondiameter	15 - 20 m
Stamomtrek:	302 cm
Conditie:	Voldoende
Toekomstverwachting:	>15 jaar

Overige gegevens

Beleidsstatus

Beschermwaarde:	Beeldbepalende waarde
Status:	Ander waardevol groen
Advies status:	Beschermwaardige houtopstand
Besluit status:	
Datum besluit:	
Besluitnummer:	

Locatiekaartje



Kaukasische vleugelnoot 387077

Algemene gegevens

Boomnummer:	387077
Stadsdeel:	Nieuw-West
Straat:	OUWERDINGENPAD
Huisnummer:	
Eigenaar:	Gemeente Amsterdam
Beheerder	V&OR



Boomgegevens

Boomsoort:	Pterocarya fraxinifolia
Boomsoort NL:	Kaukasische vleugelnoot
Plantjaar:	1965
Boomtype:	Niet vrij uitgroeiende boom
Plantverband:	Solitair
Kroondiameter	10 - 15 m
Stamomtrek:	230 cm
Conditie:	Voldoende
Toekomstverwachting:	>15 jaar

Overige gegevens

Beleidsstatus

Beschermwaarde:	Beeldbepalende waarde
Status:	Ander waardevol groen
Advies status:	Beschermwaardige houtopstand
Besluit status:	
Datum besluit:	
Besluitnummer:	

Locatiekaartje

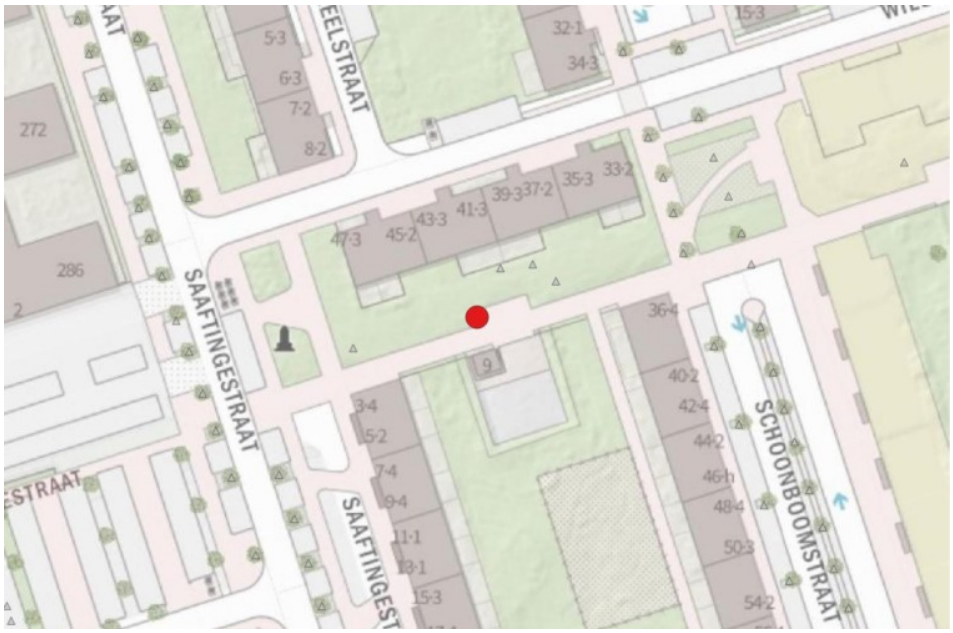

Huntingdon-iep 387201

Algemene gegevens

Boomnummer:	387201
Stadsdeel:	Nieuw-West
Straat:	P.H. FRANKFURTHERSINGEL
Huisnummer:	228
Eigenaar:	Gemeente Amsterdam
Beheerder	V&OR



Boomgegevens

Boomsoort:	Ulmus hollandica `Vegeta`
Boomsoort NL:	Huntingdon-iep
Plantjaar:	1975
Boomtype:	Niet vrij uitgroeiende boom
Plantverband:	Solitair
Kroondiameter	10 - 15 m
Stamomtrek:	Ca. 270 cm
Conditie:	Voldoende
Toekomstverwachting:	>15 jaar

Overige gegevens

Beleidsstatus

Beschermwaarde:	Beeldbepalende waarde
Status:	Ander waardevol groen
Advies status:	Beschermwaardige houtopstand
Besluit status:	
Datum besluit:	
Besluitnummer:	

Locatiekaartje



Canadapopulier (cultuurvarieteit) 387315

Algemene gegevens



Boomnummer:	387315
Stadsdeel:	Nieuw-West
Straat:	PARK DE KUIL
Huisnummer:	
Eigenaar:	Gemeente Amsterdam
Beheerder	V&OR

Boomgegevens

Boomsoort:	Populus canadensis `Serotina`
Boomsoort NL:	Canadapopulier (cultuurvarieteit)
Plantjaar:	1970
Boomtype:	Niet vrij uitgroeiende boom
Plantverband:	Solitair
Kroondiameter	15 - 20 m
Stamomtrek:	501 cm
Conditie:	Voldoende
Toekomstverwachting:	>15 jaar

Overige gegevens

Beleidsstatus

Beschermwaarde:	Beeldbepalende waarde
Status:	Ander waardevol groen
Advies status:	Beschermwaardige houtopstand
Besluit status:	
Datum besluit:	
Besluitnummer:	

Locatiekaartje



Kaukasische vleugelnoot 361497

Algemene gegevens

Boomnummer:	361497
Stadsdeel:	Nieuw-West
Straat:	PIET WIEDIJKPARK
Huisnummer:	
Eigenaar:	Gemeente Amsterdam
Beheerder	V&OR



Boomgegevens

Boomsoort:	Pterocarya fraxinifolia
Boomsoort NL:	Kaukasische vleugelnoot
Plantjaar:	1976
Boomtype:	Vrij uitgroeiende boom
Plantverband:	Solitair
Kroondiameter	15 - 20 m
Stamomtrek:	Ca. 260 cm
Conditie:	Voldoende
Toekomstverwachting:	>15 jaar

Overige gegevens

Opmerking locatie:	Klimboom

Beleidsstatus

Beschermwaarde:	Beeldbepalende waarde, Zeldzaamheidswaarde
Status:	Ander waardevol groen
Advies status:	Beschermwaardige houtopstand
Besluit status:	
Datum besluit:	
Besluitnummer:	

Locatiekaartje



Kaukasische vleugelnoot 361515

Algemene gegevens

Boomnummer:	361515
Stadsdeel:	Nieuw-West
Straat:	PIET WIEDIJKPARK
Huisnummer:	
Eigenaar:	Gemeente Amsterdam
Beheerder	V&OR



Boomgegevens

Boomsoort:	Pterocarya fraxinifolia
Boomsoort NL:	Kaukasische vleugelnoot
Plantjaar:	1976
Boomtype:	Niet vrij uitgroeiende boom
Plantverband:	Groep
Kroondiameter	15 - 20 m
Stamomtrek:	330 cm
Conditie:	Voldoende
Toekomstverwachting:	>15 jaar

Overige gegevens

Beleidsstatus

Beschermwaarde:	Beeldbepalende waarde
Status:	Ander waardevol groen
Advies status:	Beschermwaardige houtopstand
Besluit status:	
Datum besluit:	
Besluitnummer:	

Locatiekaartje



Zilverlinde 361591

Algemene gegevens

Boomnummer:	361591
Stadsdeel:	Nieuw-West
Straat:	PIET WIEDIJKSTRAAT
Huisnummer:	
Eigenaar:	Gemeente Amsterdam
Beheerder	V&OR



Boomgegevens

Boomsoort:	Tilia tomentosa
Boomsoort NL:	Zilverlinde
Plantjaar:	1976
Boomtype:	Niet vrij uitgroeiende boom
Plantverband:	Solitair
Kroondiameter	10 - 15 m
Stamomtrek:	248 cm
Conditie:	Voldoende
Toekomstverwachting:	>15 jaar

Overige gegevens

Beleidsstatus

Beschermwaarde:	Beeldbepalende waarde
Status:	Ander waardevol groen
Advies status:	Beschermwaardige houtopstand
Besluit status:	
Datum besluit:	
Besluitnummer:	

Locatiekaartje



Es 388003

Algemene gegevens

Boomnummer:	388003
Stadsdeel:	Nieuw-West
Straat:	PLATOSTRAAT
Huisnummer:	
Eigenaar:	Gemeente Amsterdam
Beheerder	V&OR



Boomgegevens

Boomsoort:	Fraxinus excelsior
Boomsoort NL:	Es
Plantjaar:	1965
Boomtype:	Niet vrij uitgroeiende boom
Plantverband:	Solitair
Kroondiameter	15 - 20 m
Stamomtrek:	292 cm
Conditie:	Voldoende
Toekomstverwachting:	>15 jaar

Overige gegevens

Beleidsstatus

Beschermwaarde:	Beeldbepalende waarde
Status:	Ander waardevol groen
Advies status:	Beschermwaardige houtopstand
Besluit status:	
Datum besluit:	
Besluitnummer:	

Locatiekaartje



Es 388004

Algemene gegevens

Boomnummer:	388004
Stadsdeel:	Nieuw-West
Straat:	PLATOSTRAAT
Huisnummer:	
Eigenaar:	Gemeente Amsterdam
Beheerder	V&OR



Boomgegevens

Boomsoort:	Fraxinus excelsior
Boomsoort NL:	Es
Plantjaar:	1965
Boomtype:	Niet vrij uitgroeiende boom
Plantverband:	Solitair
Kroondiameter	10 - 15 m
Stamomtrek:	318 cm
Conditie:	Voldoende
Toekomstverwachting:	>15 jaar

Overige gegevens

Beleidsstatus

Beschermwaarde:	Beeldbepalende waarde
Status:	Ander waardevol groen
Advies status:	Beschermwaardige houtopstand
Besluit status:	
Datum besluit:	
Besluitnummer:	

Locatiekaartje



Zilverlinde 388589

Algemene gegevens

Boomnummer:	388589
Stadsdeel:	Nieuw-West
Straat:	PROF.J.H.GUNNINGSTRAAT
Huisnummer:	
Eigenaar:	Gemeente Amsterdam
Beheerder	V&OR



Boomgegevens

Boomsoort:	Tilia tomentosa
Boomsoort NL:	Zilverlinde
Plantjaar:	1984
Boomtype:	Niet vrij uitgroeiende boom
Plantverband:	Solitair
Kroondiameter	10 - 15 m
Stamomtrek:	212 cm
Conditie:	Voldoende
Toekomstverwachting:	>15 jaar

Overige gegevens

Beleidsstatus

Beschermwaarde:	Beeldbepalende waarde
Status:	Ander waardevol groen
Advies status:	Beschermwaardige houtopstand
Besluit status:	
Datum besluit:	
Besluitnummer:	

Locatiekaartje



Esdoornbladige plataan 388839

Algemene gegevens

Boomnummer:	388839
Stadsdeel:	Nieuw-West
Straat:	REINVEEN
Huisnummer:	
Eigenaar:	Gemeente Amsterdam
Beheerder	V&OR



Boomgegevens

Boomsoort:	Platanus hispanica
Boomsoort NL:	Esdoornbladige plataan
Plantjaar:	1965
Boomtype:	Niet vrij uitgroeiende boom
Plantverband:	Rij
Kroondiameter	10 - 15 m
Stamomtrek:	277 cm
Conditie:	Voldoende
Toekomstverwachting:	>15 jaar

Overige gegevens

Beleidsstatus

Beschermwaarde:	Beeldbepalende waarde
Status:	Ander waardevol groen
Advies status:	Beschermwaardige houtopstand
Besluit status:	
Datum besluit:	
Besluitnummer:	

Locatiekaartje

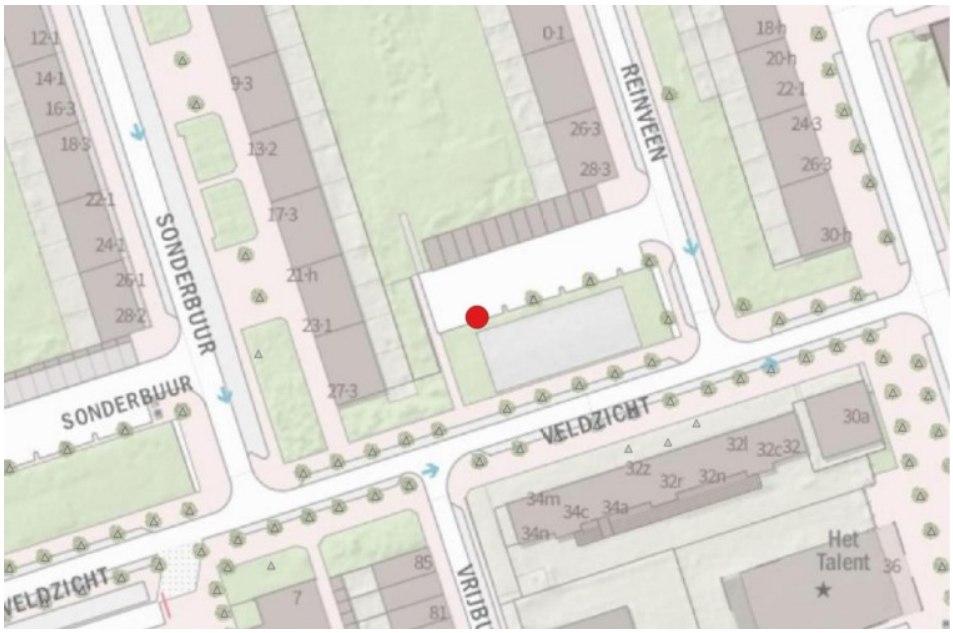

Esdoornbladige plataan 388840

Algemene gegevens



Boomnummer:	388840
Stadsdeel:	Nieuw-West
Straat:	REINVEEN
Huisnummer:	
Eigenaar:	Gemeente Amsterdam
Beheerder	V&OR

Boomgegevens

Boomsoort:	Platanus hispanica
Boomsoort NL:	Esdoornbladige plataan
Plantjaar:	1965
Boomtype:	Niet vrij uitgroeiende boom
Plantverband:	Rij
Kroondiameter	10 - 15 m
Stamomtrek:	238 cm
Conditie:	Voldoende
Toekomstverwachting:	>15 jaar

Overige gegevens

Beleidsstatus

Beschermwaarde:	Beeldbepalende waarde
Status:	Ander waardevol groen
Advies status:	Beschermwaardige houtopstand
Besluit status:	
Datum besluit:	
Besluitnummer:	

Locatiekaartje



Esdoornbladige plataan 388841

Algemene gegevens



Boomnummer:	388841
Stadsdeel:	Nieuw-West
Straat:	REINVEEN
Huisnummer:	
Eigenaar:	Gemeente Amsterdam
Beheerder	V&OR

Boomgegevens

Boomsoort:	Platanus hispanica
Boomsoort NL:	Esdoornbladige plataan
Plantjaar:	1965
Boomtype:	Niet vrij uitgroeiende boom
Plantverband:	Rij
Kroondiameter	10 - 15 m
Stamomtrek:	226 cm
Conditie:	Voldoende
Toekomstverwachting:	>15 jaar

Overige gegevens

Beleidsstatus

Beschermwaarde:	Beeldbepalende waarde
Status:	Ander waardevol groen
Advies status:	Beschermwaardige houtopstand
Besluit status:	
Datum besluit:	
Besluitnummer:	

Locatiekaartje

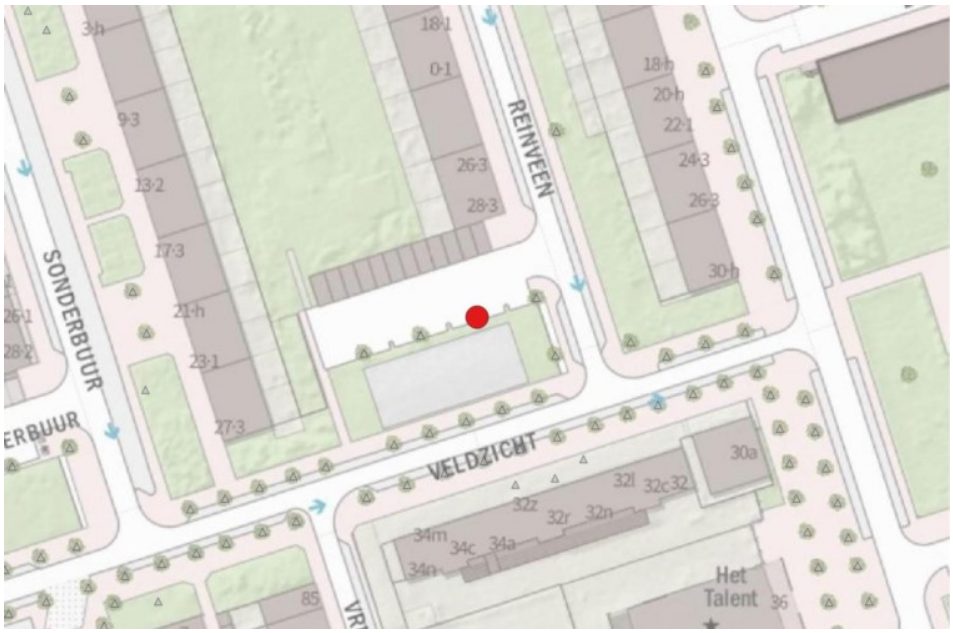

Esdoornbladige plataan 388842

Algemene gegevens

Boomnummer:	388842
Stadsdeel:	Nieuw-West
Straat:	REINVEEN
Huisnummer:	
Eigenaar:	Gemeente Amsterdam
Beheerder	V&OR



Boomgegevens

Boomsoort:	Platanus hispanica
Boomsoort NL:	Esdoornbladige plataan
Plantjaar:	1965
Boomtype:	Niet vrij uitgroeiende boom
Plantverband:	Rij
Kroondiameter	10 - 15 m
Stamomtrek:	242 cm
Conditie:	Voldoende
Toekomstverwachting:	>15 jaar

Overige gegevens

Beleidsstatus

Beschermwaarde:	Beeldbepalende waarde
Status:	Ander waardevol groen
Advies status:	Beschermwaardige houtopstand
Besluit status:	
Datum besluit:	
Besluitnummer:	

Locatiekaartje



Esdoornbladige plataan 388851

Algemene gegevens

Boomnummer:	388851
Stadsdeel:	Nieuw-West
Straat:	REINVEEN
Huisnummer:	
Eigenaar:	Gemeente Amsterdam
Beheerder	V&OR



Boomgegevens

Boomsoort:	Platanus hispanica
Boomsoort NL:	Esdoornbladige plataan
Plantjaar:	1965
Boomtype:	Niet vrij uitgroeiende boom
Plantverband:	Rij
Kroondiameter	10 - 15 m
Stamomtrek:	253 cm
Conditie:	Voldoende
Toekomstverwachting:	>15 jaar

Overige gegevens

Beleidsstatus

Beschermwaarde:	Beeldbepalende waarde
Status:	Ander waardevol groen
Advies status:	Beschermwaardige houtopstand
Besluit status:	
Datum besluit:	
Besluitnummer:	

Locatiekaartje

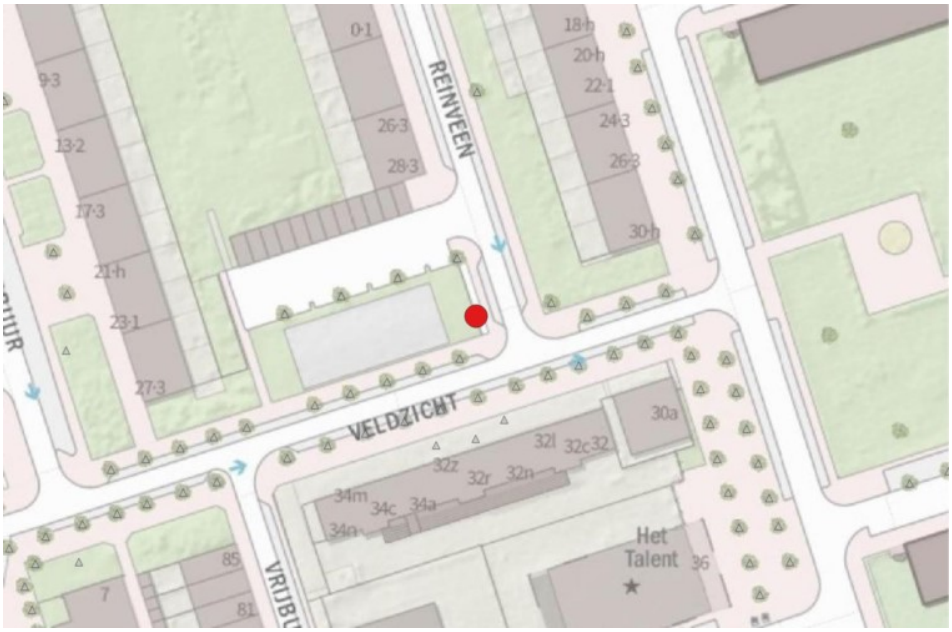

Es 1554677

Algemene gegevens

Boomnummer:	1554677
Stadsdeel:	Nieuw-West
Straat:	Rembrandtpark
Huisnummer:	
Eigenaar:	Gemeente Amsterdam
Beheerder	V&OR



Boomgegevens

Boomsoort:	Fraxinus angustifolia
Boomsoort NL:	Es
Plantjaar:	1972
Boomtype:	Vrij uitgroeiende boom
Plantverband:	Solitair
Kroondiameter	10 - 15 m
Stamomtrek:	110 cm
Conditie:	Voldoende
Toekomstverwachting:	>15 jaar

Overige gegevens

Opmerking onderhoud:	Liggende boom

Beleidsstatus

Beschermwaarde:	Beeldbepalende waarde, Zeldzaamheidswaarde
Status:	Geen status
Advies status:	Beschermwaardige houtopstand
Besluit status:	
Datum besluit:	
Besluitnummer:	

Locatiekaartje



Kaukasische vleugelnoot 389001

Algemene gegevens

Boomnummer:	389001
Stadsdeel:	Nieuw-West
Straat:	REMBRANDTPARK
Huisnummer:	
Eigenaar:	Gemeente Amsterdam
Beheerder	V&OR



Boomgegevens

Boomsoort:	Pterocarya fraxinifolia
Boomsoort NL:	Kaukasische vleugelnoot
Plantjaar:	1972
Boomtype:	Vrij uitgroeiende boom
Plantverband:	Groep
Kroondiameter	15 - 20 m
Stamomtrek:	425 cm
Conditie:	Voldoende
Toekomstverwachting:	>15 jaar

Overige gegevens

Opmerking onderhoud:	Dikste boom van de groep

Beleidsstatus

Beschermwaarde:	Beeldbepalende waarde, Zeldzaamheidswaarde
Status:	Ander waardevol groen
Advies status:	Beschermwaardige houtopstand
Besluit status:	
Datum besluit:	
Besluitnummer:	

Locatiekaartje



Gladde iep 409425

Algemene gegevens



Boomnummer:	409425
Stadsdeel:	Nieuw-West
Straat:	RUIMZICHT
Huisnummer:	
Eigenaar:	Gemeente Amsterdam
Beheerder	V&OR

Boomgegevens

Boomsoort:	Ulmus minor
Boomsoort NL:	Gladde iep
Plantjaar:	1975
Boomtype:	Niet vrij uitgroeiende boom
Plantverband:	Groep
Kroondiameter	15 - 20 m
Stamomtrek:	89 cm
Conditie:	Voldoende
Toekomstverwachting:	>15 jaar

Overige gegevens

Beleidsstatus

Beschermwaarde:	Beeldbepalende waarde
Status:	Ander waardevol groen
Advies status:	Beschermwaardige houtopstand
Besluit status:	
Datum besluit:	
Besluitnummer:	

Locatiekaartje



Gladde iep 409426

Algemene gegevens

Boomnummer:	409426
Stadsdeel:	Nieuw-West
Straat:	RUIMZICHT
Huisnummer:	
Eigenaar:	Gemeente Amsterdam
Beheerder	V&OR



Boomgegevens

Boomsoort:	Ulmus minor
Boomsoort NL:	Gladde iep
Plantjaar:	1975
Boomtype:	Niet vrij uitgroeiende boom
Plantverband:	Groep
Kroondiameter	15 - 20 m
Stamomtrek:	85 cm
Conditie:	Voldoende
Toekomstverwachting:	>15 jaar

Overige gegevens

Beleidsstatus

Beschermwaarde:	Beeldbepalende waarde
Status:	Ander waardevol groen
Advies status:	Beschermwaardige houtopstand
Besluit status:	
Datum besluit:	
Besluitnummer:	

Locatiekaartje



Spaanse aak 409442

Algemene gegevens

Boomnummer:	409442
Stadsdeel:	Nieuw-West
Straat:	RUIMZICHT
Huisnummer:	
Eigenaar:	Gemeente Amsterdam
Beheerder	V&OR



Boomgegevens

Boomsoort:	Acer campestre
Boomsoort NL:	Spaanse aak
Plantjaar:	1975
Boomtype:	Niet vrij uitgroeiende boom
Plantverband:	Solitair
Kroondiameter	15 - 20 m
Stamomtrek:	72 cm
Conditie:	Voldoende
Toekomstverwachting:	>15 jaar

Overige gegevens

Beleidsstatus

Beschermwaarde:	Beeldbepalende waarde
Status:	Ander waardevol groen
Advies status:	Beschermwaardige houtopstand
Besluit status:	
Datum besluit:	
Besluitnummer:	

Locatiekaartje



Huntingdon-iep 409469

Algemene gegevens

Boomnummer:	409469
Stadsdeel:	Nieuw-West
Straat:	RUIMZICHT
Huisnummer:	
Eigenaar:	Gemeente Amsterdam
Beheerder	V&OR



Boomgegevens

Boomsoort:	Ulmus hollandica `Vegeta`
Boomsoort NL:	Huntingdon-iep
Plantjaar:	1975
Boomtype:	Niet vrij uitgroeiende boom
Plantverband:	Groep
Kroondiameter	15 - 20 m
Stamomtrek:	85 cm
Conditie:	Voldoende
Toekomstverwachting:	>15 jaar

Overige gegevens

Beleidsstatus

Beschermwaarde:	Beeldbepalende waarde
Status:	Ander waardevol groen
Advies status:	Beschermwaardige houtopstand
Besluit status:	
Datum besluit:	
Besluitnummer:	

Locatiekaartje

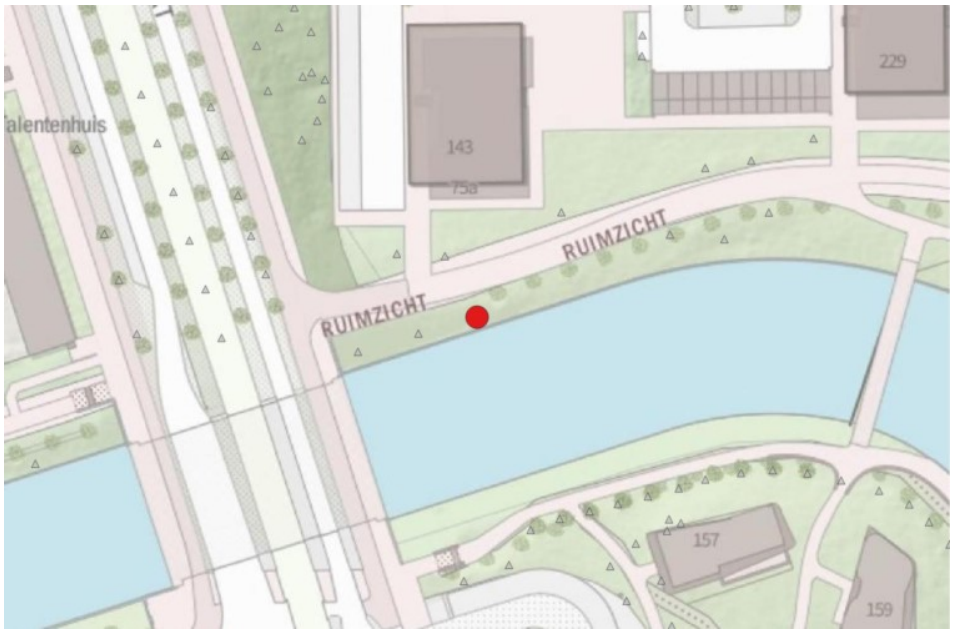

Huntingdon-iep 409481

Algemene gegevens

Boomnummer:	409481
Stadsdeel:	Nieuw-West
Straat:	RUIMZICHT
Huisnummer:	
Eigenaar:	Gemeente Amsterdam
Beheerder	V&OR



Boomgegevens

Boomsoort:	Ulmus hollandica `Vegeta`
Boomsoort NL:	Huntingdon-iep
Plantjaar:	1975
Boomtype:	Niet vrij uitgroeiende boom
Plantverband:	Rij
Kroondiameter	20 - 25 m
Stamomtrek:	95 cm
Conditie:	Voldoende
Toekomstverwachting:	>15 jaar

Overige gegevens

Beleidsstatus

Beschermwaarde:	Beeldbepalende waarde
Status:	Ander waardevol groen
Advies status:	Beschermwaardige houtopstand
Besluit status:	
Datum besluit:	
Besluitnummer:	

Locatiekaartje

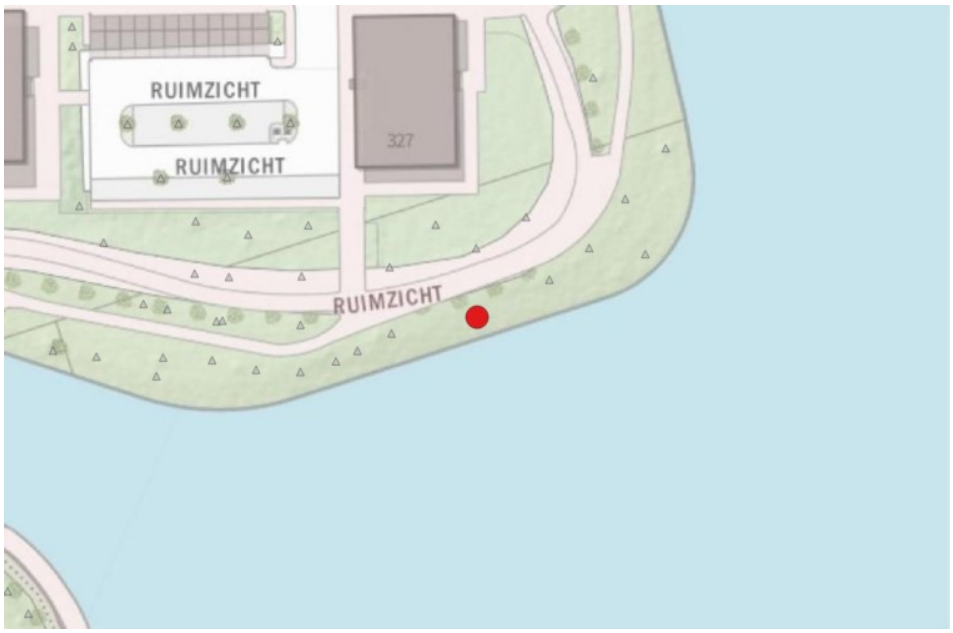

Huntingdon-iep 409486

Algemene gegevens



Boomnummer:	409486
Stadsdeel:	Nieuw-West
Straat:	RUIMZICHT
Huisnummer:	
Eigenaar:	Gemeente Amsterdam
Beheerder	V&OR

Boomgegevens

Boomsoort:	Ulmus hollandica `Vegeta`
Boomsoort NL:	Huntingdon-iep
Plantjaar:	1975
Boomtype:	Niet vrij uitgroeiende boom
Plantverband:	Groep
Kroondiameter	15 - 20 m
Stamomtrek:	100 cm
Conditie:	Voldoende
Toekomstverwachting:	>15 jaar

Overige gegevens

Beleidsstatus

Beschermwaarde:	Beeldbepalende waarde
Status:	Ander waardevol groen
Advies status:	Beschermwaardige houtopstand
Besluit status:	
Datum besluit:	
Besluitnummer:	

Locatiekaartje

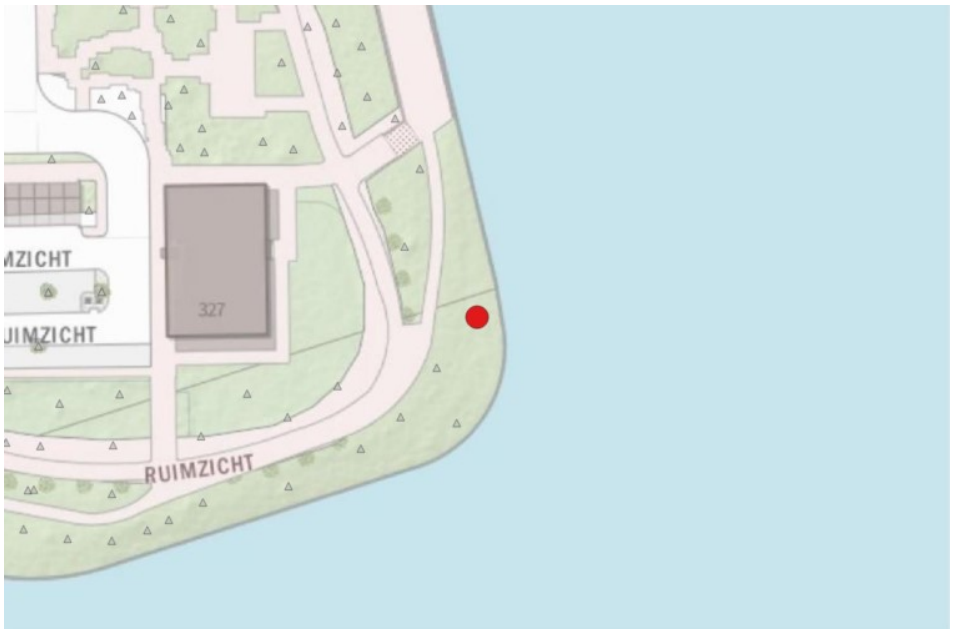

Huntingdon-iep 409488

Algemene gegevens

Boomnummer:	409488
Stadsdeel:	Nieuw-West
Straat:	RUIMZICHT
Huisnummer:	
Eigenaar:	Gemeente Amsterdam
Beheerder	V&OR



Boomgegevens

Boomsoort:	Ulmus hollandica `Vegeta`
Boomsoort NL:	Huntingdon-iep
Plantjaar:	1975
Boomtype:	Niet vrij uitgroeiende boom
Plantverband:	Rij
Kroondiameter	20 - 25 m
Stamomtrek:	96 cm
Conditie:	Voldoende
Toekomstverwachting:	>15 jaar

Overige gegevens

Beleidsstatus

Beschermwaarde:	Beeldbepalende waarde
Status:	Ander waardevol groen
Advies status:	Beschermwaardige houtopstand
Besluit status:	
Datum besluit:	
Besluitnummer:	

Locatiekaartje

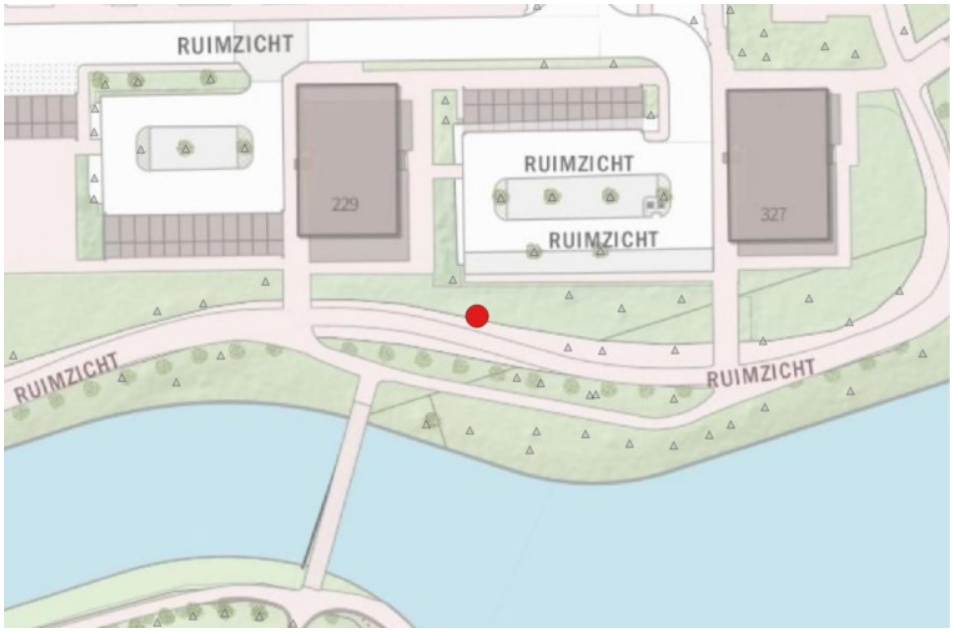

Huntingdon-iep 409490

Algemene gegevens

Boomnummer:	409490
Stadsdeel:	Nieuw-West
Straat:	RUIMZICHT
Huisnummer:	
Eigenaar:	Gemeente Amsterdam
Beheerder	V&OR



Boomgegevens

Boomsoort:	Ulmus hollandica `Vegeta`
Boomsoort NL:	Huntingdon-iep
Plantjaar:	1975
Boomtype:	Niet vrij uitgroeiende boom
Plantverband:	Groep
Kroondiameter	10 - 15 m
Stamomtrek:	96 cm
Conditie:	Onvoldoende
Toekomstverwachting:	>15 jaar

Overige gegevens

Beleidsstatus

Beschermwaarde:	Beeldbepalende waarde
Status:	Ander waardevol groen
Advies status:	Beschermwaardige houtopstand
Besluit status:	
Datum besluit:	
Besluitnummer:	

Locatiekaartje

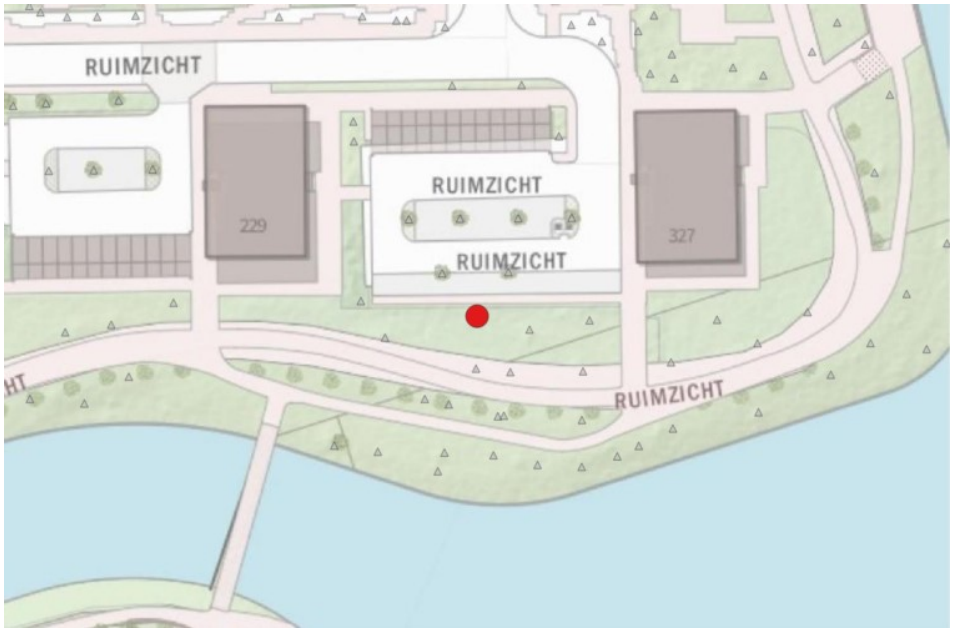

Huntingdon-iep 409515

Algemene gegevens

Boomnummer:	409515
Stadsdeel:	Nieuw-West
Straat:	RUIMZICHT
Huisnummer:	
Eigenaar:	Gemeente Amsterdam
Beheerder	V&OR



Boomgegevens

Boomsoort:	Ulmus hollandica `Vegeta`
Boomsoort NL:	Huntingdon-iep
Plantjaar:	1975
Boomtype:	Niet vrij uitgroeiende boom
Plantverband:	Solitair
Kroondiameter	20 - 25 m
Stamomtrek:	100 cm
Conditie:	Voldoende
Toekomstverwachting:	>15 jaar

Overige gegevens

Beleidsstatus

Beschermwaarde:	Beeldbepalende waarde
Status:	Ander waardevol groen
Advies status:	Beschermwaardige houtopstand
Besluit status:	
Datum besluit:	
Besluitnummer:	

Locatiekaartje

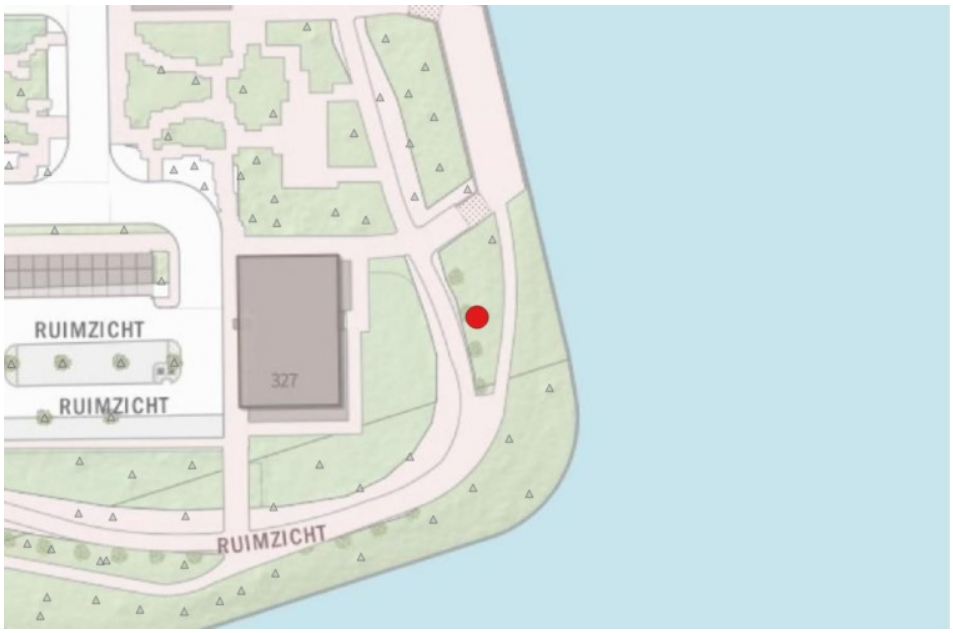

Huntingdon-iep 409516

Algemene gegevens

Boomnummer:	409516
Stadsdeel:	Nieuw-West
Straat:	RUIMZICHT
Huisnummer:	
Eigenaar:	Gemeente Amsterdam
Beheerder	V&OR



Boomgegevens

Boomsoort:	Ulmus hollandica `Vegeta`
Boomsoort NL:	Huntingdon-iep
Plantjaar:	1975
Boomtype:	Niet vrij uitgroeiende boom
Plantverband:	Solitair
Kroondiameter	20 - 25 m
Stamomtrek:	98 cm
Conditie:	Voldoende
Toekomstverwachting:	> 15 jaar

Overige gegevens

Beleidsstatus

Beschermwaarde:	Beeldbepalende waarde
Status:	Ander waardevol groen
Advies status:	Beschermwaardige houtopstand
Besluit status:	
Datum besluit:	
Besluitnummer:	

Locatiekaartje

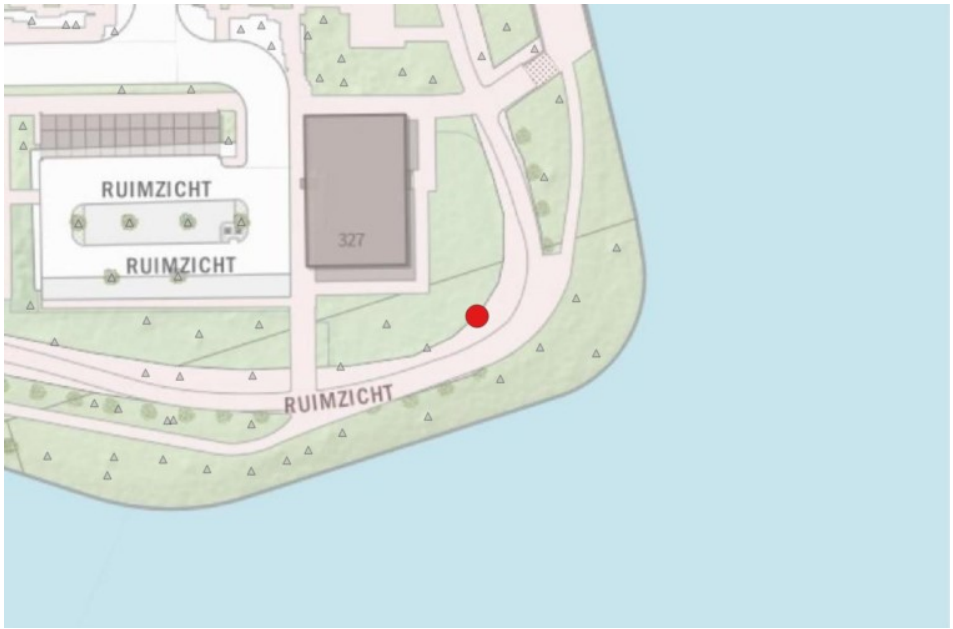

Duiveltjesiep 390252

Algemene gegevens

Boomnummer:	390252
Stadsdeel:	Nieuw-West
Straat:	Schipluidenlaan
Huisnummer:	
Eigenaar:	Gemeente Amsterdam
Beheerder	V&OR



Boomgegevens

Boomsoort:	Ulmus glabra `Cornuta`
Boomsoort NL:	Duiveltjesiep
Plantjaar:	1970
Boomtype:	Niet vrij uitgroeiende boom
Plantverband:	Groep
Kroondiameter	5 - 10 m
Stamomtrek:	165 cm
Conditie:	Onvoldoende
Toekomstverwachting:	>15 jaar

Overige gegevens

Beleidsstatus

Beschermwaarde:	Beeldbepalende waarde, Zeldzaamheidswaarde
Status:	Geen status
Advies status:	Beschermwaardige houtopstand
Besluit status:	
Datum besluit:	
Besluitnummer:	

Locatiekaartje

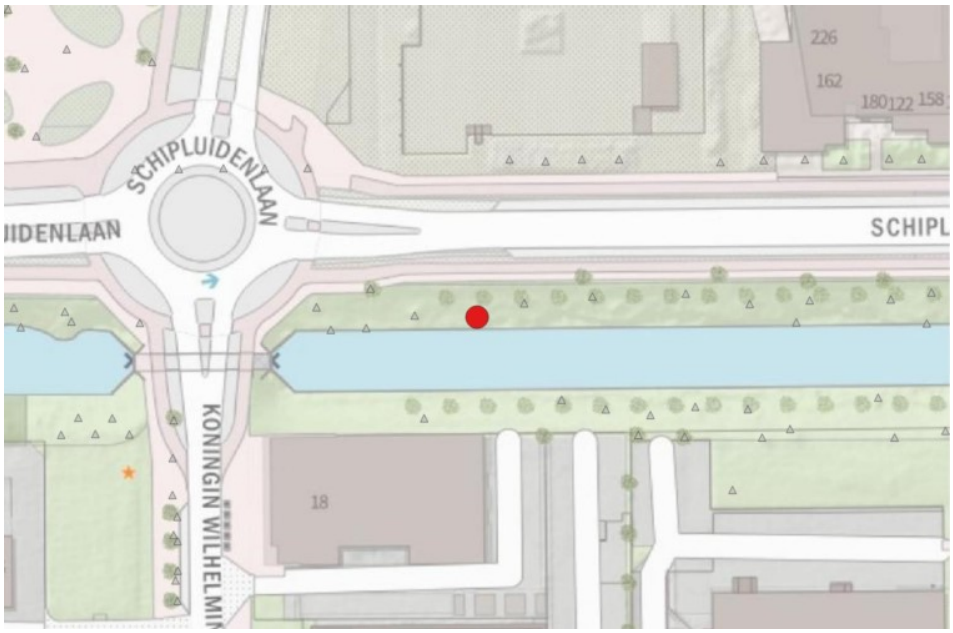

Duiveltjesiep 390259

Algemene gegevens

Boomnummer:	390259
Stadsdeel:	Nieuw-West
Straat:	SCHIPLUIDENLAAN
Huisnummer:	
Eigenaar:	Gemeente Amsterdam
Beheerder	V&OR



Boomgegevens

Boomsoort:	Ulmus glabra `Cornuta`
Boomsoort NL:	Duiveltjesiep
Plantjaar:	1970
Boomtype:	Niet vrij uitgroeiende boom
Plantverband:	Rij
Kroondiameter	10 - 15 m
Stamomtrek:	189 cm
Conditie:	Voldoende
Toekomstverwachting:	> 15 jaar

Overige gegevens

Beleidsstatus

Beschermwaarde:	Beeldbepalende waarde, Zeldzaamheidswaarde
Status:	Beschermwaardige houtopstand
Advies status:	Beschermwaardige houtopstand
Besluit status:	
Datum besluit:	
Besluitnummer:	

Locatiekaartje

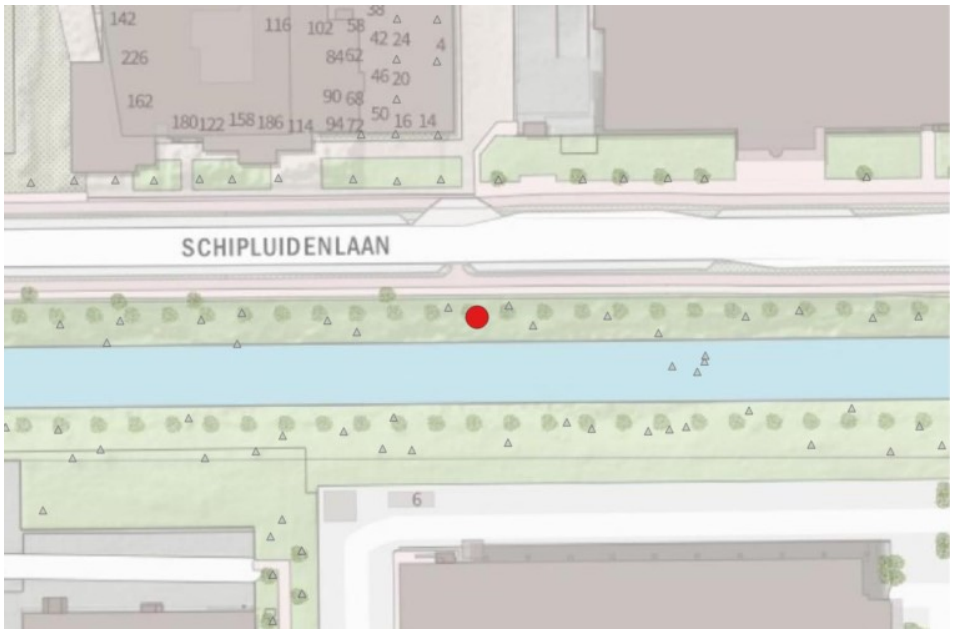

Duiveltjesiep 409934

Algemene gegevens

Boomnummer:	409934
Stadsdeel:	Nieuw-West
Straat:	SCHIPLUIDENLAAN
Huisnummer:	
Eigenaar:	Gemeente Amsterdam
Beheerder	V&OR



Boomgegevens

Boomsoort:	Ulmus glabra `Cornuta`
Boomsoort NL:	Duiveltjesiep
Plantjaar:	1970
Boomtype:	Niet vrij uitgroeiende boom
Plantverband:	Rij
Kroondiameter	10 - 15 m
Stamomtrek:	185 cm
Conditie:	Onvoldoende
Toekomstverwachting:	>15 jaar

Overige gegevens

Beleidsstatus

Beschermwaarde:	Beeldbepalende waarde, Zeldzaamheidswaarde
Status:	Beschermwaardige houtopstand
Advies status:	Beschermwaardige houtopstand
Besluit status:	
Datum besluit:	
Besluitnummer:	

Locatiekaartje

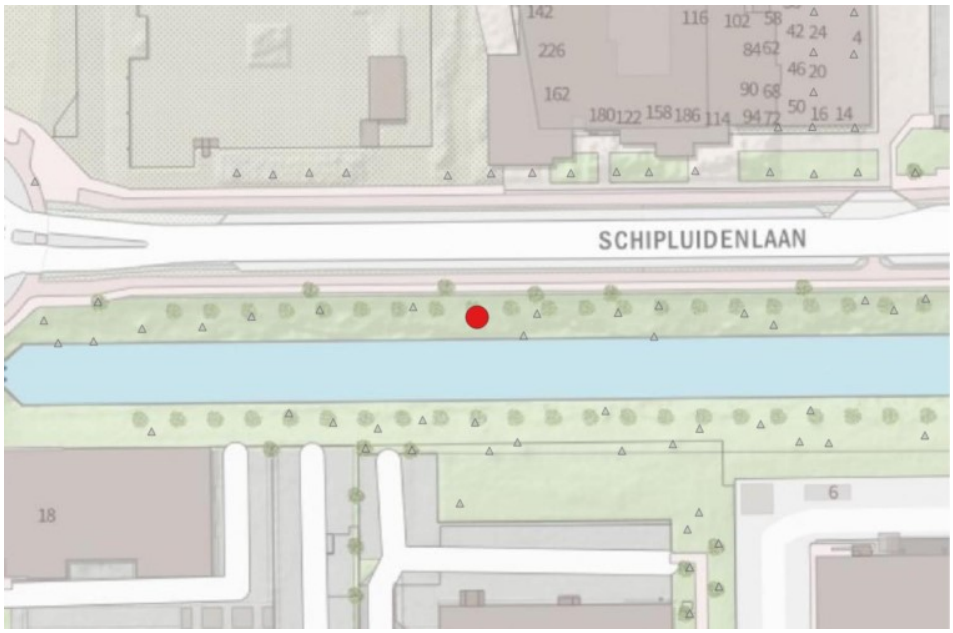

Duiveltjesiep 409935

Algemene gegevens

Boomnummer:	409935
Stadsdeel:	Nieuw-West
Straat:	SCHIPLUIDENLAAN
Huisnummer:	
Eigenaar:	Gemeente Amsterdam
Beheerder	V&OR



Boomgegevens

Boomsoort:	Ulmus glabra `Cornuta`
Boomsoort NL:	Duiveltjesiep
Plantjaar:	1970
Boomtype:	Niet vrij uitgroeiende boom
Plantverband:	Rij
Kroondiameter	10 - 15 m
Stamomtrek:	165 cm
Conditie:	Onvoldoende
Toekomstverwachting:	>15 jaar

Overige gegevens

Beleidsstatus

Beschermwaarde:	Beeldbepalende waarde, Zeldzaamheidswaarde
Status:	Beschermwaardige houtopstand
Advies status:	Beschermwaardige houtopstand
Besluit status:	
Datum besluit:	
Besluitnummer:	

Locatiekaartje

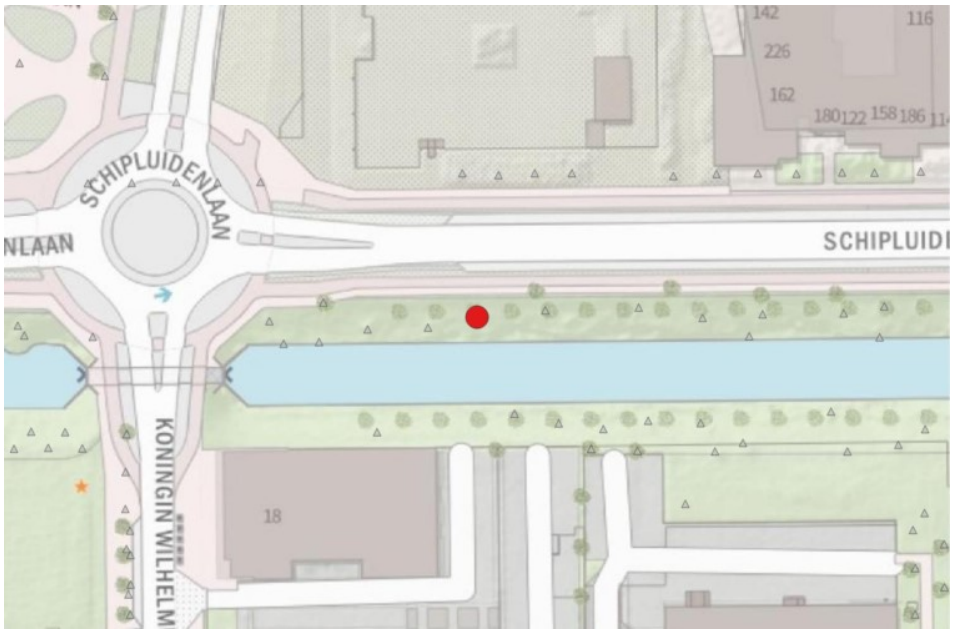

Atlasceder 410047

Algemene gegevens

Boomnummer:	410047
Stadsdeel:	Nieuw-West
Straat:	SEIFERTPLEIN
Huisnummer:	
Eigenaar:	Gemeente Amsterdam
Beheerder	V&OR



Boomgegevens

Boomsoort:	Cedrus libani atlantica
Boomsoort NL:	Atlasceder
Plantjaar:	1967
Boomtype:	Niet vrij uitgroeiende boom
Plantverband:	Solitair
Kroondiameter	10 - 15 m
Stamomtrek:	184 cm
Conditie:	Onvoldoende
Toekomstverwachting:	10 tot 15 jaar

Overige gegevens

Beleidsstatus

Beschermwaarde:	Beeldbepalende waarde
Status:	Ander waardevol groen
Advies status:	Beschermwaardige houtopstand
Besluit status:	
Datum besluit:	
Besluitnummer:	

Locatiekaartje

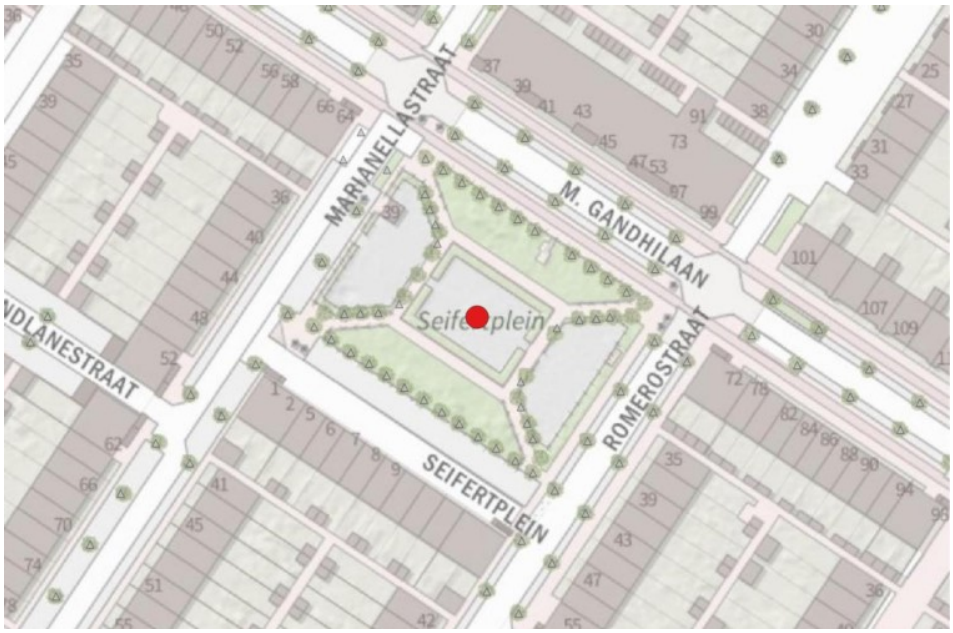

Osagedoorn 390408

Algemene gegevens

Boomnummer:	390408
Stadsdeel:	Nieuw-West
Straat:	Siegerpark
Huisnummer:	
Eigenaar:	Gemeente Amsterdam
Beheerder	V&OR



Boomgegevens

Boomsoort:	Maclura pomifera
Boomsoort NL:	Osagedoorn
Plantjaar:	1940
Boomtype:	Vrij uitgroeiende boom
Plantverband:	Solitair
Kroondiameter	5 - 10 m
Stamomtrek:	145 cm
Conditie:	Onvoldoende
Toekomstverwachting:	>15 jaar

Overige gegevens

Beleidsstatus

Beschermwaarde:	Beeldbepalende waarde, Zeldzaamheidswaarde
Status:	Beschermwaardige houtopstand
Advies status:	Beschermwaardige houtopstand
Besluit status:	
Datum besluit:	
Besluitnummer:	

Locatiekaartje



Zeeden 390415

Algemene gegevens



Boomnummer:	390415
Stadsdeel:	Nieuw-West
Straat:	Siegerpark
Huisnummer:	
Eigenaar:	Gemeente Amsterdam
Beheerder	V&OR

Boomgegevens

Boomsoort:	Pinus pinaster
Boomsoort NL:	Zeeden
Plantjaar:	1950
Boomtype:	Vrij uitgroeiende boom
Plantverband:	Solitair
Kroondiameter	5 - 10 m
Stamomtrek:	192 cm
Conditie:	Voldoende
Toekomstverwachting:	>15 jaar

Overige gegevens

Beleidsstatus

Beschermwaarde:	Beeldbepalende waarde, Zeldzaamheidswaarde
Status:	Geen status
Advies status:	Beschermwaardige houtopstand
Besluit status:	
Datum besluit:	
Besluitnummer:	

Locatiekaartje



Prieelberk 390432

Algemene gegevens



Boomnummer:	390432
Stadsdeel:	Nieuw-West
Straat:	Siegerpark
Huisnummer:	
Eigenaar:	Gemeente Amsterdam
Beheerder	V&OR

Boomgegevens

Boomsoort:	Betula pendula `Youngii`
Boomsoort NL:	Prieelberk
Plantjaar:	1950
Boomtype:	Vrij uitgroeiende boom
Plantverband:	Solitair
Kroondiameter	5 - 10 m
Stamomtrek:	155 cm
Conditie:	Goed
Toekomstverwachting:	>15 jaar

Overige gegevens

Beleidsstatus

Beschermwaarde:	Beeldbepalende waarde
Status:	Geen status
Advies status:	Beschermwaardige houtopstand
Besluit status:	
Datum besluit:	
Besluitnummer:	

Locatiekaartje



Japanse walnoot N3302

Algemene gegevens

Boomnummer:	N3302
Stadsdeel:	Nieuw-West
Straat:	Siegerpark
Huisnummer:	
Eigenaar:	Gemeente Amsterdam
Beheerder	V&OR



Boomgegevens

Boomsoort:	Juglans ailantifolia
Boomsoort NL:	Japanse walnoot
Plantjaar:	1950
Boomtype:	Vrij uitgroeiende boom
Plantverband:	Groep
Kroondiameter	5 - 10 m
Stamomtrek:	167 cm
Conditie:	Goed
Toekomstverwachting:	>15 jaar

Overige gegevens

Beleidsstatus

Beschermwaarde:	Zeldzaamheidswaarde
Status:	Geen status
Advies status:	Beschermwaardige houtopstand
Besluit status:	
Datum besluit:	
Besluitnummer:	

Locatiekaartje



Witte paardenkastanje (cultuurvarieteit) 390458

Algemene gegevens



Boomnummer:	390458
Stadsdeel:	Nieuw-West
Straat:	SIEGERPARK
Huisnummer:	
Eigenaar:	Gemeente Amsterdam
Beheerder	V&OR

Boomgegevens

Boomsoort:	Aesculus hippocastanum `Plena`
Boomsoort NL:	Witte paardenkastanje
Plantjaar:	1940
Boomtype:	Niet vrij uitgroeiende boom
Plantverband:	Solitair
Kroondiameter	15 - 20 m
Stamomtrek:	298 cm
Conditie:	Voldoende
Toekomstverwachting:	>15 jaar

Overige gegevens

Beleidsstatus

Beschermwaarde:	Beeldbepalende waarde
Status:	Beschermwaardige houtopstand
Advies status:	Beschermwaardige houtopstand
Besluit status:	
Datum besluit:	
Besluitnummer:	

Locatiekaartje



Oostenrijkse eik 390483

Algemene gegevens

Boomnummer:	390483
Stadsdeel:	Nieuw-West
Straat:	SIEGERPARK
Huisnummer:	
Eigenaar:	Gemeente Amsterdam
Beheerder	V&OR



Boomgegevens

Boomsoort:	Quercus turneri `Pseudoturneri`
Boomsoort NL:	Oostenrijkse eik
Plantjaar:	1940
Boomtype:	Niet vrij uitgroeiende boom
Plantverband:	Solitair
Kroondiameter	10 - 15 m
Stamomtrek:	216 cm
Conditie:	Voldoende
Toekomstverwachting:	>15 jaar

Overige gegevens

Opmerking locatie:	Groenblijvende eik

Beleidsstatus

Beschermwaarde:	Beeldbepalende waarde, Zeldzaamheidswaarde
Status:	Beschermwaardige houtopstand
Advies status:	Beschermwaardige houtopstand
Besluit status:	
Datum besluit:	
Besluitnummer:	

Locatiekaartje



Oostenrijkse eik 390484

Algemene gegevens

Boomnummer:	390484
Stadsdeel:	Nieuw-West
Straat:	SIEGERPARK
Huisnummer:	
Eigenaar:	Gemeente Amsterdam
Beheerder	V&OR



Boomgegevens

Boomsoort:	Quercus turneri `Pseudoturneri`
Boomsoort NL:	Oostenrijkse eik
Plantjaar:	1940
Boomtype:	Niet vrij uitgroeiende boom
Plantverband:	Solitair
Kroondiameter	5 - 10 m
Stamomtrek:	216 cm
Conditie:	Voldoende
Toekomstverwachting:	>15 jaar

Overige gegevens

Opmerking historie:	Groenblijvende eik

Beleidsstatus

Beschermwaarde:	Beeldbepalende waarde, Zeldzaamheidswaarde
Status:	Beschermwaardige houtopstand
Advies status:	Beschermwaardige houtopstand
Besluit status:	
Datum besluit:	
Besluitnummer:	

Locatiekaartje



Perzisch ijzerhout 410396

Algemene gegevens

Boomnummer:	410396
Stadsdeel:	Nieuw-West
Straat:	SIEGERPARK
Huisnummer:	
Eigenaar:	Gemeente Amsterdam
Beheerder	V&OR



Boomgegevens

Boomsoort:	Parrotia persica
Boomsoort NL:	Perzisch ijzerhout
Plantjaar:	1938
Boomtype:	Vrij uitgroeiende boom
Plantverband:	Solitair
Kroondiameter	10 - 15 m
Stamomtrek:	Ca. 50 cm
Conditie:	Goed
Toekomstverwachting:	>15 jaar

Overige gegevens

Beleidsstatus

Beschermwaarde:	Beeldbepalende waarde, Zeldzaamheidswaarde
Status:	Ander waardevol groen
Advies status:	Beschermwaardige houtopstand
Besluit status:	
Datum besluit:	
Besluitnummer:	

Locatiekaartje



Zomereik 390735

Algemene gegevens

Boomnummer:	390735
Stadsdeel:	Nieuw-West
Straat:	Sloterpark
Huisnummer:	
Eigenaar:	Gemeente Amsterdam
Beheerder	V&OR



Boomgegevens

Boomsoort:	Quercus robur
Boomsoort NL:	Zomereik
Plantjaar:	1962
Boomtype:	Vrij uitgroeiende boom
Plantverband:	Solitair
Kroondiameter	10 - 15 m
Stamomtrek:	323 cm
Conditie:	Voldoende
Toekomstverwachting:	>15 jaar

Overige gegevens

Beleidsstatus

Beschermwaarde:	Beeldbepalende waarde, Natuurwaarde
Status:	Geen status
Advies status:	Beschermwaardige houtopstand
Besluit status:	
Datum besluit:	
Besluitnummer:	

Locatiekaartje



Canadapopulier (cultuurvarieteit) 390738

Algemene gegevens



Boomnummer:	390738
Stadsdeel:	Nieuw-West
Straat:	SLOTERPARK
Huisnummer:	
Eigenaar:	Gemeente Amsterdam
Beheerder	V&OR

Boomgegevens

Boomsoort:	Populus canadensis `Robusta`
Boomsoort NL:	Canadapopulier (cultuurvarieteit)
Plantjaar:	1962
Boomtype:	Niet vrij uitgroeiende boom
Plantverband:	Solitair
Kroondiameter	20 - 25 m
Stamomtrek:	148 cm
Conditie:	Onvoldoende
Toekomstverwachting:	>15 jaar

Overige gegevens

Beleidsstatus

Beschermwaarde:	Beeldbepalende waarde
Status:	Beschermwaardige houtopstand
Advies status:	Beschermwaardige houtopstand
Besluit status:	
Datum besluit:	
Besluitnummer:	

Locatiekaartje



Canadapopulier (cultuurvarieteit) 390743

Algemene gegevens

Boomnummer:	390743
Stadsdeel:	Nieuw-West
Straat:	SLOTERPARK
Huisnummer:	
Eigenaar:	Gemeente Amsterdam
Beheerder	V&OR



Boomgegevens

Boomsoort:	Populus canadensis `Robusta`
Boomsoort NL:	Canadapopulier (cultuurvarieteit)
Plantjaar:	1962
Boomtype:	Niet vrij uitgroeiende boom
Plantverband:	Solitair
Kroondiameter	20 - 25 m
Stamomtrek:	134 cm
Conditie:	Onvoldoende
Toekomstverwachting:	10 tot 15 jaar

Overige gegevens

Beleidsstatus

Beschermwaarde:	Beeldbepalende waarde
Status:	Beschermwaardige houtopstand
Advies status:	Beschermwaardige houtopstand
Besluit status:	
Datum besluit:	
Besluitnummer:	

Locatiekaartje



Canadapopulier (cultuurvarieteit) 390807

Algemene gegevens

Boomnummer:	390807
Stadsdeel:	Nieuw-West
Straat:	SLOTERPARK
Huisnummer:	
Eigenaar:	Gemeente Amsterdam
Beheerder	V&OR



Boomgegevens

Boomsoort:	Populus canadensis `Robusta`
Boomsoort NL:	Canadapopulier (cultuurvarieteit)
Plantjaar:	1962
Boomtype:	Niet vrij uitgroeiende boom
Plantverband:	Solitair
Kroondiameter	20 - 25 m
Stamomtrek:	128 cm
Conditie:	Voldoende
Toekomstverwachting:	>15 jaar

Overige gegevens

Beleidsstatus

Beschermwaarde:	Beeldbepalende waarde
Status:	Beschermwaardige houtopstand
Advies status:	Beschermwaardige houtopstand
Besluit status:	
Datum besluit:	
Besluitnummer:	

Locatiekaartje

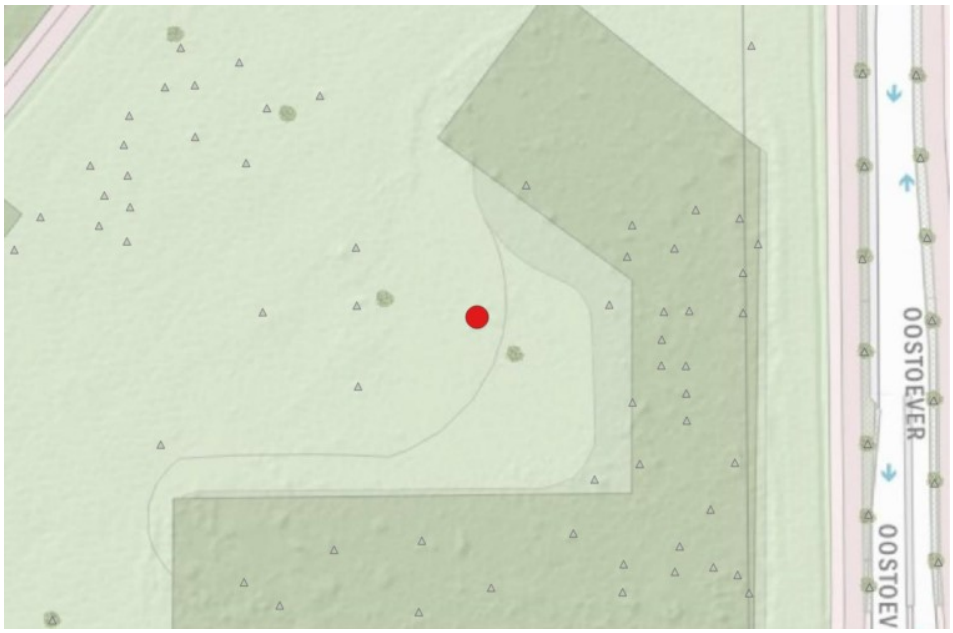

Kaukasische vleugelnoot 411114

Algemene gegevens

Boomnummer:	411114
Stadsdeel:	Nieuw-West
Straat:	SLOTERPARK
Huisnummer:	
Eigenaar:	Gemeente Amsterdam
Beheerder	V&OR



Boomgegevens

Boomsoort:	Pterocarya fraxinifolia
Boomsoort NL:	Kaukasische vleugelnoot
Plantjaar:	1965
Boomtype:	Niet vrij uitgroeiende boom
Plantverband:	Solitair
Kroondiameter	10 - 15 m
Stamomtrek:	354 cm
Conditie:	Voldoende
Toekomstverwachting:	>15 jaar

Overige gegevens

Beleidsstatus

Beschermwaarde:	Beeldbepalende waarde
Status:	Ander waardevol groen
Advies status:	Beschermwaardige houtopstand
Besluit status:	
Datum besluit:	
Besluitnummer:	

Locatiekaartje



Kaukasische vleugelnoot 411115

Algemene gegevens

Boomnummer:	411115
Stadsdeel:	Nieuw-West
Straat:	SLOTERPARK
Huisnummer:	
Eigenaar:	Gemeente Amsterdam
Beheerder	V&OR



Boomgegevens

Boomsoort:	Pterocarya fraxinifolia
Boomsoort NL:	Kaukasische vleugelnoot
Plantjaar:	1965
Boomtype:	Niet vrij uitgroeiende boom
Plantverband:	Solitair
Kroondiameter	10 - 15 m
Stamomtrek:	364 cm
Conditie:	Voldoende
Toekomstverwachting:	>15 jaar

Overige gegevens

Beleidsstatus

Beschermwaarde:	Beeldbepalende waarde
Status:	Ander waardevol groen
Advies status:	Beschermwaardige houtopstand
Besluit status:	
Datum besluit:	
Besluitnummer:	

Locatiekaartje



Hollandse linde 411125

Algemene gegevens

Boomnummer:	411125
Stadsdeel:	Nieuw-West
Straat:	SLOTERPARK
Huisnummer:	
Eigenaar:	Gemeente Amsterdam
Beheerder	V&OR



Boomgegevens

Boomsoort:	Tilia europaea
Boomsoort NL:	Hollandse linde
Plantjaar:	1965
Boomtype:	Niet vrij uitgroeiende boom
Plantverband:	Groep
Kroondiameter	10 - 15 m
Stamomtrek:	66 cm
Conditie:	Voldoende
Toekomstverwachting:	>15 jaar

Overige gegevens

Beleidsstatus

Beschermwaarde:	Beeldbepalende waarde
Status:	Ander waardevol groen
Advies status:	Beschermwaardige houtopstand
Besluit status:	
Datum besluit:	
Besluitnummer:	

Locatiekaartje



Hollandse linde 411126

Algemene gegevens

Boomnummer:	411126
Stadsdeel:	Nieuw-West
Straat:	SLOTERPARK
Huisnummer:	
Eigenaar:	Gemeente Amsterdam
Beheerder	V&OR



Boomgegevens

Boomsoort:	Tilia europaea
Boomsoort NL:	Hollandse linde
Plantjaar:	1965
Boomtype:	Niet vrij uitgroeiende boom
Plantverband:	Groep
Kroondiameter	10 - 15 m
Stamomtrek:	65 cm
Conditie:	Voldoende
Toekomstverwachting:	>15 jaar

Overige gegevens

Beleidsstatus

Beschermwaarde:	Beeldbepalende waarde
Status:	Ander waardevol groen
Advies status:	Beschermwaardige houtopstand
Besluit status:	
Datum besluit:	
Besluitnummer:	

Locatiekaartje



Hollandse linde 411127

Algemene gegevens

Boomnummer:	411127
Stadsdeel:	Nieuw-West
Straat:	SLOTERPARK
Huisnummer:	
Eigenaar:	Gemeente Amsterdam
Beheerder	V&OR



Boomgegevens

Boomsoort:	Tilia europaea
Boomsoort NL:	Hollandse linde
Plantjaar:	1965
Boomtype:	Niet vrij uitgroeiende boom
Plantverband:	Groep
Kroondiameter	10 - 15 m
Stamomtrek:	65 cm
Conditie:	Voldoende
Toekomstverwachting:	>15 jaar

Overige gegevens

Beleidsstatus

Beschermwaarde:	Beeldbepalende waarde
Status:	Ander waardevol groen
Advies status:	Beschermwaardige houtopstand
Besluit status:	
Datum besluit:	
Besluitnummer:	

Locatiekaartje



Zilverlinde 411215

Algemene gegevens

Boomnummer:	411215
Stadsdeel:	Nieuw-West
Straat:	SLOTERPARK
Huisnummer:	
Eigenaar:	Gemeente Amsterdam
Beheerder	V&OR



Boomgegevens

Boomsoort:	Tilia tomentosa
Boomsoort NL:	Zilverlinde
Plantjaar:	1965
Boomtype:	Niet vrij uitgroeiende boom
Plantverband:	Solitair
Kroondiameter	10 - 15 m
Stamomtrek:	68 cm
Conditie:	Onvoldoende
Toekomstverwachting:	10 tot 15 jaar

Overige gegevens

Beleidsstatus

Beschermwaarde:	Beeldbepalende waarde
Status:	Ander waardevol groen
Advies status:	Beschermwaardige houtopstand
Besluit status:	
Datum besluit:	
Besluitnummer:	

Locatiekaartje



Zilverlinde 411216

Algemene gegevens

Boomnummer:	411216
Stadsdeel:	Nieuw-West
Straat:	SLOTERPARK
Huisnummer:	
Eigenaar:	Gemeente Amsterdam
Beheerder	V&OR



Boomgegevens

Boomsoort:	Tilia tomentosa
Boomsoort NL:	Zilverlinde
Plantjaar:	1965
Boomtype:	Niet vrij uitgroeiende boom
Plantverband:	Solitair
Kroondiameter	10 - 15 m
Stamomtrek:	74 cm
Conditie:	Voldoende
Toekomstverwachting:	>15 jaar

Overige gegevens

Beleidsstatus

Beschermwaarde:	Beeldbepalende waarde
Status:	Ander waardevol groen
Advies status:	Beschermwaardige houtopstand
Besluit status:	
Datum besluit:	
Besluitnummer:	

Locatiekaartje



Esdoornbladige plataan 412187

Algemene gegevens

Boomnummer:	412187
Stadsdeel:	Nieuw-West
Straat:	SONDERBUUR
Huisnummer:	
Eigenaar:	Gemeente Amsterdam
Beheerder	V&OR



Boomgegevens

Boomsoort:	Platanus hispanica
Boomsoort NL:	Esdoornbladige plataan
Plantjaar:	1965
Boomtype:	Niet vrij uitgroeiende boom
Plantverband:	Rij
Kroondiameter	10 - 15 m
Stamomtrek:	278 cm
Conditie:	Voldoende
Toekomstverwachting:	>15 jaar

Overige gegevens

Beleidsstatus

Beschermwaarde:	Beeldbepalende waarde
Status:	Ander waardevol groen
Advies status:	Beschermwaardige houtopstand
Besluit status:	
Datum besluit:	
Besluitnummer:	

Locatiekaartje

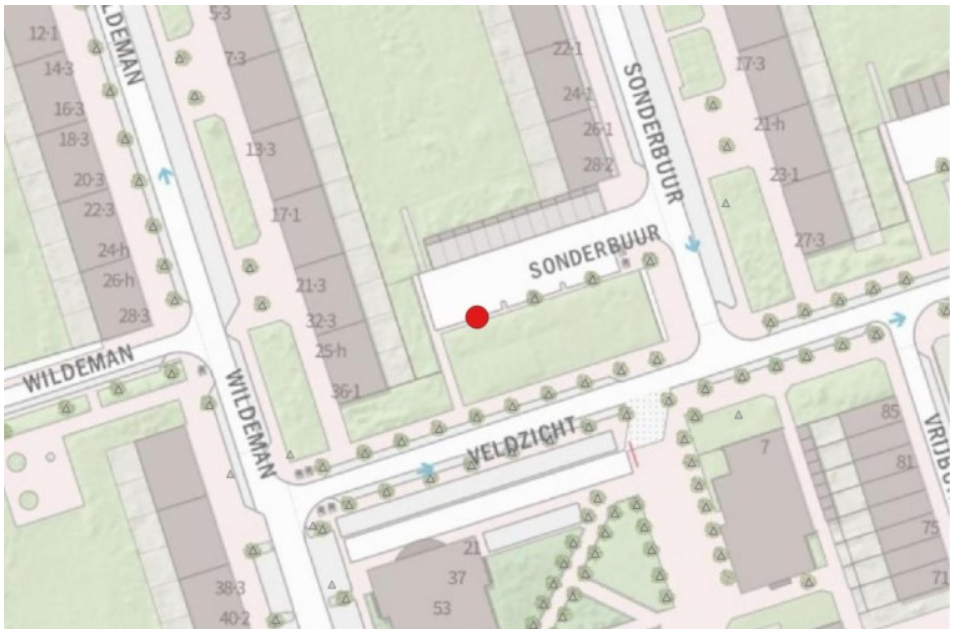

Esdoornbladige plataan 412188

Algemene gegevens

Boomnummer:	412188
Stadsdeel:	Nieuw-West
Straat:	SONDERBUUR
Huisnummer:	
Eigenaar:	Gemeente Amsterdam
Beheerder	V&OR



Boomgegevens

Boomsoort:	Platanus hispanica
Boomsoort NL:	Esdoornbladige plataan
Plantjaar:	1965
Boomtype:	Niet vrij uitgroeiende boom
Plantverband:	Rij
Kroondiameter	10 - 15 m
Stamomtrek:	250 cm
Conditie:	Voldoende
Toekomstverwachting:	>15 jaar

Overige gegevens

Beleidsstatus

Beschermwaarde:	Beeldbepalende waarde
Status:	Ander waardevol groen
Advies status:	Beschermwaardige houtopstand
Besluit status:	
Datum besluit:	
Besluitnummer:	

Locatiekaartje



Esdoornbladige plataan 412189

Algemene gegevens



Boomnummer:	412189
Stadsdeel:	Nieuw-West
Straat:	SONDERBUUR
Huisnummer:	
Eigenaar:	Gemeente Amsterdam
Beheerder	V&OR

Boomgegevens

Boomsoort:	Platanus hispanica
Boomsoort NL:	Esdoornbladige plataan
Plantjaar:	1965
Boomtype:	Niet vrij uitgroeiende boom
Plantverband:	Rij
Kroondiameter	10 - 15 m
Stamomtrek:	220 cm
Conditie:	Voldoende
Toekomstverwachting:	>15 jaar

Overige gegevens

Beleidsstatus

Beschermwaarde:	Beeldbepalende waarde
Status:	Ander waardevol groen
Advies status:	Beschermwaardige houtopstand
Besluit status:	
Datum besluit:	
Besluitnummer:	

Locatiekaartje

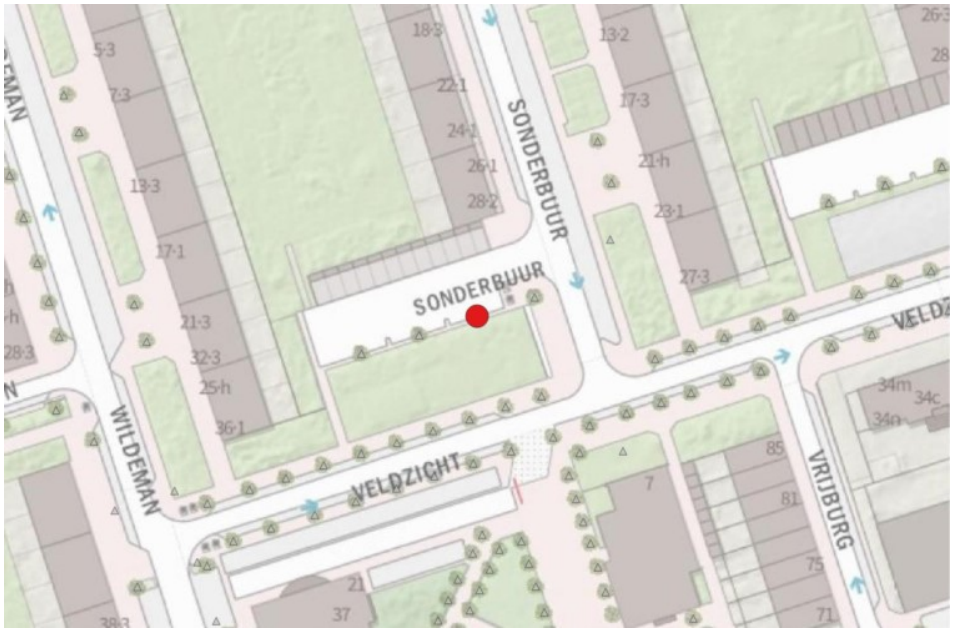

Esdoornbladige plataan 412190

Algemene gegevens

Boomnummer:	412190
Stadsdeel:	Nieuw-West
Straat:	SONDERBUUR
Huisnummer:	
Eigenaar:	Gemeente Amsterdam
Beheerder	V&OR



Boomgegevens

Boomsoort:	Platanus hispanica
Boomsoort NL:	Esdoornbladige plataan
Plantjaar:	1965
Boomtype:	Niet vrij uitgroeiende boom
Plantverband:	Rij
Kroondiameter	10 - 15 m
Stamomtrek:	236 cm
Conditie:	Voldoende
Toekomstverwachting:	>15 jaar

Overige gegevens

Beleidsstatus

Beschermwaarde:	Beeldbepalende waarde
Status:	Ander waardevol groen
Advies status:	Beschermwaardige houtopstand
Besluit status:	
Datum besluit:	
Besluitnummer:	

Locatiekaartje



Bruine beuk 391588

Algemene gegevens

Boomnummer:	391588
Stadsdeel:	Nieuw-West
Straat:	SPORTPARK SLOTEN
Huisnummer:	
Eigenaar:	Gemeente Amsterdam
Beheerder	V&OR



Boomgegevens

Boomsoort:	Fagus sylvatica `Atropunicea`
Boomsoort NL:	Bruine beuk
Plantjaar:	1940
Boomtype:	Niet vrij uitgroeiende boom
Plantverband:	Solitair
Kroondiameter	10 - 15 m
Stamomtrek:	295 cm
Conditie:	Onvoldoende
Toekomstverwachting:	>15 jaar

Overige gegevens

Beleidsstatus

Beschermwaarde:	Beeldbepalende waarde
Status:	Beschermwaardige houtopstand
Advies status:	Beschermwaardige houtopstand
Besluit status:	
Datum besluit:	
Besluitnummer:	

Locatiekaartje



Huntingdon-iep 413233

Algemene gegevens

Boomnummer:	413233
Stadsdeel:	Nieuw-West
Straat:	STADSPARK OSDORP
Huisnummer:	
Eigenaar:	Gemeente Amsterdam
Beheerder	V&OR



Boomgegevens

Boomsoort:	Ulmus hollandica `Vegeta`
Boomsoort NL:	Huntingdon-iep
Plantjaar:	1956
Boomtype:	Niet vrij uitgroeiende boom
Plantverband:	Solitair
Kroondiameter	10 - 15 m
Stamomtrek:	307 cm
Conditie:	Voldoende
Toekomstverwachting:	>15 jaar

Overige gegevens

Beleidsstatus

Beschermwaarde:	Beeldbepalende waarde
Status:	Beschermwaardige houtopstand
Advies status:	Beschermwaardige houtopstand
Besluit status:	
Datum besluit:	
Besluitnummer:	

Locatiekaartje



Huntingdon-iep 413234

Algemene gegevens

Boomnummer:	413234
Stadsdeel:	Nieuw-West
Straat:	STADSPARK OSDORP
Huisnummer:	
Eigenaar:	Gemeente Amsterdam
Beheerder	V&OR



Boomgegevens

Boomsoort:	Ulmus hollandica `Vegeta`
Boomsoort NL:	Huntingdon-iep
Plantjaar:	1956
Boomtype:	Niet vrij uitgroeiende boom
Plantverband:	Solitair
Kroondiameter	10 - 15 m
Stamomtrek:	318 cm
Conditie:	Voldoende
Toekomstverwachting:	>15 jaar

Overige gegevens

Beleidsstatus

Beschermwaarde:	Beeldbepalende waarde
Status:	Beschermwaardige houtopstand
Advies status:	Beschermwaardige houtopstand
Besluit status:	
Datum besluit:	
Besluitnummer:	

Locatiekaartje



Esdoornbladige plataan 413516

Algemene gegevens

Boomnummer:	413516
Stadsdeel:	Nieuw-West
Straat:	STRACKESTRAAT
Huisnummer:	
Eigenaar:	Gemeente Amsterdam
Beheerder	V&OR



Boomgegevens

Boomsoort:	Platanus hispanica
Boomsoort NL:	Esdoornbladige plataan
Plantjaar:	1965
Boomtype:	Niet vrij uitgroeiende boom
Plantverband:	Solitair
Kroondiameter	15 - 20 m
Stamomtrek:	Ca. 250 cm
Conditie:	Voldoende
Toekomstverwachting:	>15 jaar

Overige gegevens

Beleidsstatus

Beschermwaarde:	Beeldbepalende waarde
Status:	Ander waardevol groen
Advies status:	Beschermwaardige houtopstand
Besluit status:	
Datum besluit:	
Besluitnummer:	

Locatiekaartje



Gele treurwilg 413535

Algemene gegevens

Boomnummer:	413535
Stadsdeel:	Nieuw-West
Straat:	SUZE GROENEWEGPLANTSOEN
Huisnummer:	
Eigenaar:	Gemeente Amsterdam
Beheerder	V&OR



Boomgegevens

Boomsoort:	Salix sepulcralis `Chrysocoma`
Boomsoort NL:	Gele treurwilg
Plantjaar:	1960
Boomtype:	Niet vrij uitgroeiende boom
Plantverband:	Solitair
Kroondiameter	15 - 20 m
Stamomtrek:	Ca. 420 cm
Conditie:	Voldoende
Toekomstverwachting:	>15 jaar

Overige gegevens

Beleidsstatus

Beschermwaarde:	Beeldbepalende waarde, Cultuurhistorische waarde
Status:	Beschermwaardige houtopstand
Advies status:	Beschermwaardige houtopstand
Besluit status:	
Datum besluit:	
Besluitnummer:	

Locatiekaartje



Kaukasische vleugelnoot 392574

Algemene gegevens

Boomnummer:	392574
Stadsdeel:	Nieuw-West
Straat:	THEO MANN-BOUWMEESTERHOF
Huisnummer:	
Eigenaar:	Gemeente Amsterdam
Beheerder	V&OR



Boomgegevens

Boomsoort:	Pterocarya fraxinifolia
Boomsoort NL:	Kaukasische vleugelnoot
Plantjaar:	1965
Boomtype:	Niet vrij uitgroeiende boom
Plantverband:	Solitair
Kroondiameter	15 - 20 m
Stamomtrek:	405 cm
Conditie:	Voldoende
Toekomstverwachting:	>15 jaar

Overige gegevens

Beleidsstatus

Beschermwaarde:	Beeldbepalende waarde
Status:	Beschermwaardige houtopstand
Advies status:	Beschermwaardige houtopstand
Besluit status:	
Datum besluit:	
Besluitnummer:	

Locatiekaartje



Witte esdoorn (cultuurvarieteit) 413944

Algemene gegevens

Boomnummer:	413944
Stadsdeel:	Nieuw-West
Straat:	THEO VAN DOESBURGSTRAAT
Huisnummer:	
Eigenaar:	Gemeente Amsterdam
Beheerder	V&OR



Boomgegevens

Boomsoort:	Acer saccharinum `Pyramidale`
Boomsoort NL:	Witte esdoorn (cultuurvarieteit)
Plantjaar:	1960
Boomtype:	Niet vrij uitgroeiende boom
Plantverband:	Solitair
Kroondiameter	10 - 15 m
Stamomtrek:	310 cm
Conditie:	Voldoende
Toekomstverwachting:	>15 jaar

Overige gegevens

Beleidsstatus

Beschermwaarde:	Beeldbepalende waarde
Status:	Beschermwaardige houtopstand
Advies status:	Beschermwaardige houtopstand
Besluit status:	
Datum besluit:	
Besluitnummer:	

Locatiekaartje

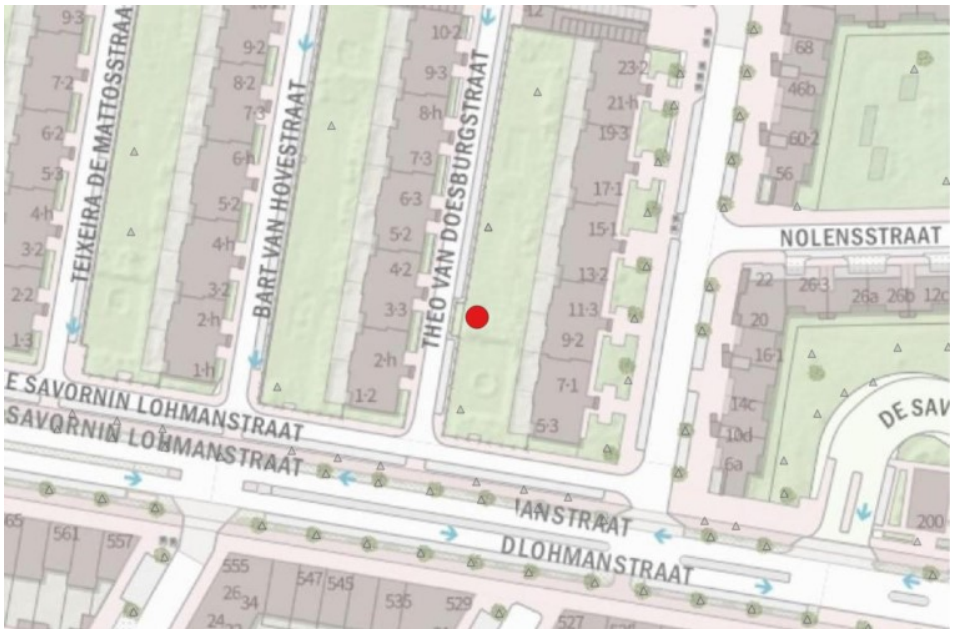

Gele treurwilg 414042

Algemene gegevens

Boomnummer:	414042
Stadsdeel:	Nieuw-West
Straat:	THOMAS A. KEMPISSTRAAT
Huisnummer:	
Eigenaar:	Gemeente Amsterdam
Beheerder	V&OR



Boomgegevens

Boomsoort:	Salix sepulcralis `Chrysocoma`
Boomsoort NL:	Gele treurwilg
Plantjaar:	1965
Boomtype:	Vormboom - gekandelaberd /
Plantverband:	Solitair
Kroondiameter	15 - 20 m
Stamomtrek:	Ca. 400 cm
Conditie:	Voldoende
Toekomstverwachting:	>15 jaar

Overige gegevens

Beleidsstatus

Beschermwaarde:	Beeldbepalende waarde
Status:	Ander waardevol groen
Advies status:	Beschermwaardige houtopstand
Besluit status:	
Datum besluit:	
Besluitnummer:	

Locatiekaartje



Es 414056

Algemene gegevens

Boomnummer:	414056
Stadsdeel:	Nieuw-West
Straat:	THOMAS VAN AQUINOSTRAAT
Huisnummer:	
Eigenaar:	Gemeente Amsterdam
Beheerder	V&OR



Boomgegevens

Boomsoort:	Fraxinus excelsior
Boomsoort NL:	Es
Plantjaar:	1965
Boomtype:	Niet vrij uitgroeiende boom
Plantverband:	Solitair
Kroondiameter	10 - 15 m
Stamomtrek:	341 cm
Conditie:	Voldoende
Toekomstverwachting:	>15 jaar

Overige gegevens

Beleidsstatus

Beschermwaarde:	Beeldbepalende waarde
Status:	Ander waardevol groen
Advies status:	Beschermwaardige houtopstand
Besluit status:	
Datum besluit:	
Besluitnummer:	

Locatiekaartje



Kaukasische vleugelnoot 392914

Algemene gegevens

Boomnummer:	392914
Stadsdeel:	Nieuw-West
Straat:	TUTEIN NOLTHENIUSSTRAAT
Huisnummer:	
Eigenaar:	Gemeente Amsterdam
Beheerder	V&OR



Boomgegevens

Boomsoort:	Pterocarya fraxinifolia
Boomsoort NL:	Kaukasische vleugelnoot
Plantjaar:	1960
Boomtype:	Niet vrij uitgroeiende boom
Plantverband:	Rij
Kroondiameter	10 - 15 m
Stamomtrek:	285 cm
Conditie:	Voldoende
Toekomstverwachting:	>15 jaar

Overige gegevens

Beleidsstatus

Beschermwaarde:	Beeldbepalende waarde
Status:	Ander waardevol groen
Advies status:	Beschermwaardige houtopstand
Besluit status:	
Datum besluit:	
Besluitnummer:	

Locatiekaartje



Kaukasische vleugelnoot 392915

Algemene gegevens



Boomnummer:	392915
Stadsdeel:	Nieuw-West
Straat:	TUTEIN NOLTHENIUSSTRAAT
Huisnummer:	
Eigenaar:	Gemeente Amsterdam
Beheerder	V&OR

Boomgegevens

Boomsoort:	Pterocarya fraxinifolia
Boomsoort NL:	Kaukasische vleugelnoot
Plantjaar:	1960
Boomtype:	Niet vrij uitgroeiende boom
Plantverband:	Rij
Kroondiameter	10 - 15 m
Stamomtrek:	287 cm
Conditie:	Voldoende
Toekomstverwachting:	>15 jaar

Overige gegevens

Beleidsstatus

Beschermwaarde:	Beeldbepalende waarde
Status:	Ander waardevol groen
Advies status:	Beschermwaardige houtopstand
Besluit status:	
Datum besluit:	
Besluitnummer:	

Locatiekaartje



Kaukasische vleugelnoot 392916

Algemene gegevens

Boomnummer:	392916
Stadsdeel:	Nieuw-West
Straat:	TUTEIN NOLTHENIUSSTRAAT
Huisnummer:	
Eigenaar:	Gemeente Amsterdam
Beheerder	V&OR



Boomgegevens

Boomsoort:	Pterocarya fraxinifolia
Boomsoort NL:	Kaukasische vleugelnoot
Plantjaar:	1960
Boomtype:	Niet vrij uitgroeiende boom
Plantverband:	Rij
Kroondiameter	10 - 15 m
Stamomtrek:	285 cm
Conditie:	Voldoende
Toekomstverwachting:	>15 jaar

Overige gegevens

Beleidsstatus

Beschermwaarde:	Beeldbepalende waarde
Status:	Ander waardevol groen
Advies status:	Beschermwaardige houtopstand
Besluit status:	
Datum besluit:	
Besluitnummer:	

Locatiekaartje



Huntingdon-iep 415867

Algemene gegevens

Boomnummer:	415867
Stadsdeel:	Nieuw-West
Straat:	VRIJZICHT
Huisnummer:	
Eigenaar:	Gemeente Amsterdam
Beheerder	V&OR



Boomgegevens

Boomsoort:	Ulmus hollandica `Vegeta`
Boomsoort NL:	Huntingdon-iep
Plantjaar:	1975
Boomtype:	Niet vrij uitgroeiende boom
Plantverband:	Rij
Kroondiameter	15 - 20 m
Stamomtrek:	83 cm
Conditie:	Voldoende
Toekomstverwachting:	>15 jaar

Overige gegevens

Beleidsstatus

Beschermwaarde:	Beeldbepalende waarde
Status:	Ander waardevol groen
Advies status:	Beschermwaardige houtopstand
Besluit status:	
Datum besluit:	
Besluitnummer:	

Locatiekaartje



Huntingdon-iep 415868

Algemene gegevens

Boomnummer:	415868
Stadsdeel:	Nieuw-West
Straat:	VRIJZICHT
Huisnummer:	
Eigenaar:	Gemeente Amsterdam
Beheerder	V&OR



Boomgegevens

Boomsoort:	Ulmus hollandica `Vegeta`
Boomsoort NL:	Huntingdon-iep
Plantjaar:	1975
Boomtype:	Niet vrij uitgroeiende boom
Plantverband:	Rij
Kroondiameter	15 - 20 m
Stamomtrek:	77 cm
Conditie:	Voldoende
Toekomstverwachting:	>15 jaar

Overige gegevens

Beleidsstatus

Beschermwaarde:	Beeldbepalende waarde
Status:	Ander waardevol groen
Advies status:	Beschermwaardige houtopstand
Besluit status:	
Datum besluit:	
Besluitnummer:	

Locatiekaartje



Huntingdon-iep 415869

Algemene gegevens



Boomnummer:	415869
Stadsdeel:	Nieuw-West
Straat:	VRIJZICHT
Huisnummer:	
Eigenaar:	Gemeente Amsterdam
Beheerder	V&OR

Boomgegevens

Boomsoort:	Ulmus hollandica `Vegeta`
Boomsoort NL:	Huntingdon-iep
Plantjaar:	1975
Boomtype:	Niet vrij uitgroeiende boom
Plantverband:	Solitair
Kroondiameter	15 - 20 m
Stamomtrek:	89 cm
Conditie:	Voldoende
Toekomstverwachting:	>15 jaar

Overige gegevens

Beleidsstatus

Beschermwaarde:	Beeldbepalende waarde
Status:	Ander waardevol groen
Advies status:	Beschermwaardige houtopstand
Besluit status:	
Datum besluit:	
Besluitnummer:	

Locatiekaartje



Es

416059

Algemene gegevens

Boomnummer:	416059
Stadsdeel:	Nieuw-West
Straat:	WESSEL GANSFORTSTRAAT
Huisnummer:	
Eigenaar:	Gemeente Amsterdam
Beheerder	V&OR



Boomgegevens

Boomsoort:	Fraxinus excelsior
Boomsoort NL:	Es
Plantjaar:	1965
Boomtype:	Niet vrij uitgroeiende boom
Plantverband:	Solitair
Kroondiameter	10 - 15 m
Stamomtrek:	298 cm
Conditie:	Onvoldoende
Toekomstverwachting:	10 tot 15 jaar

Overige gegevens

Beleidsstatus

Beschermwaarde:	Beeldbepalende waarde
Status:	Ander waardevol groen
Advies status:	Beschermwaardige houtopstand
Besluit status:	
Datum besluit:	
Besluitnummer:	

Locatiekaartje



Huntingdon-iep 393835

Algemene gegevens

Boomnummer:	393835
Stadsdeel:	Nieuw-West
Straat:	Westlandpad
Huisnummer:	
Eigenaar:	Gemeente Amsterdam
Beheerder	V&OR



Boomgegevens

Boomsoort:	Ulmus hollandica 'Vegeta'
Boomsoort NL:	Huntingdon-iep
Plantjaar:	1960
Boomtype:	Niet vrij uitgroeiende boom
Plantverband:	Solitair
Kroondiameter	15 - 20 m
Stamomtrek:	350 cm
Conditie:	Goed
Toekomstverwachting:	>15 jaar

Overige gegevens

Beleidsstatus

Beschermwaarde:	Beeldbepalende waarde
Status:	Geen status
Advies status:	Beschermwaardige houtopstand
Besluit status:	
Datum besluit:	
Besluitnummer:	

Locatiekaartje

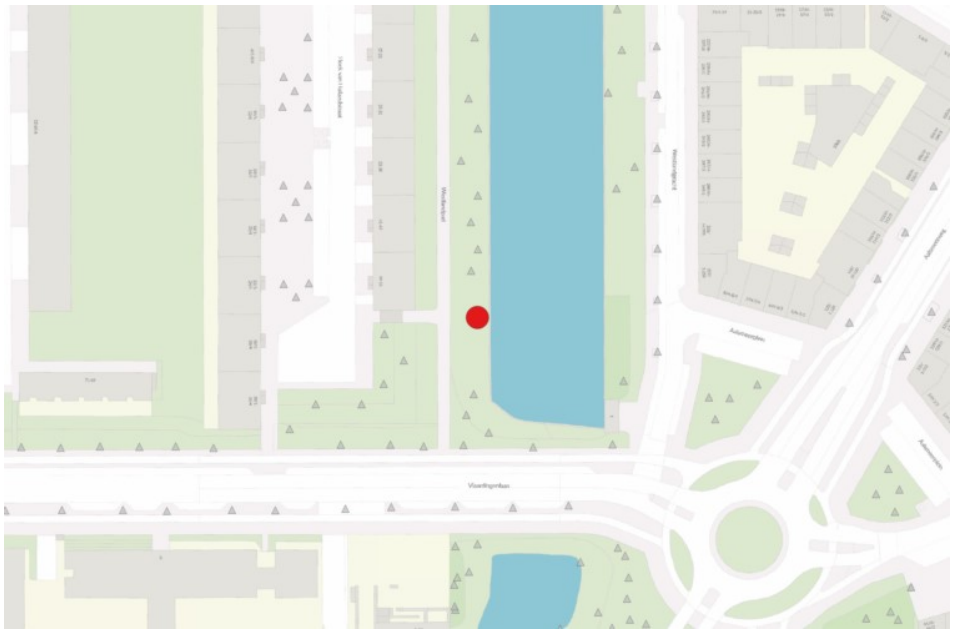

Kaukasische vleugelnoot 416091

Algemene gegevens

Boomnummer:	416091
Stadsdeel:	Nieuw-West
Straat:	WEVELSWALEPAD
Huisnummer:	
Eigenaar:	Gemeente Amsterdam
Beheerder	V&OR



Boomgegevens

Boomsoort:	Pterocarya fraxinifolia
Boomsoort NL:	Kaukasische vleugelnoot
Plantjaar:	1972
Boomtype:	Niet vrij uitgroeiende boom
Plantverband:	Solitair
Kroondiameter	15 - 20 m
Stamomtrek:	350 cm
Conditie:	Voldoende
Toekomstverwachting:	>15 jaar

Overige gegevens

Beleidsstatus

Beschermwaarde:	Beeldbepalende waarde
Status:	Ander waardevol groen
Advies status:	Beschermwaardige houtopstand
Besluit status:	
Datum besluit:	
Besluitnummer:	

Locatiekaartje

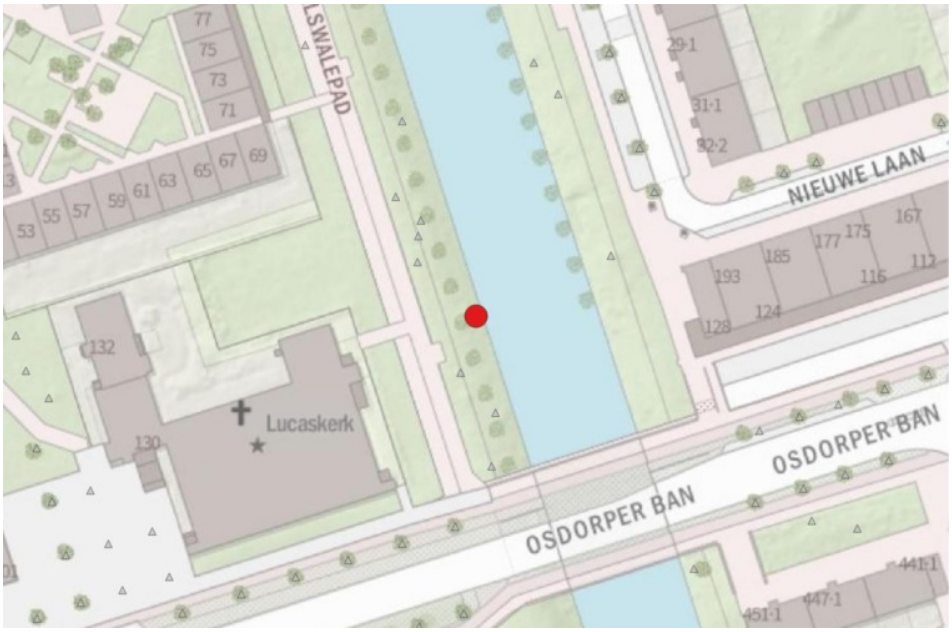

Kaukasische vleugelnoot 416096

Algemene gegevens

Boomnummer:	416096
Stadsdeel:	Nieuw-West
Straat:	WEVELSWALEPAD
Huisnummer:	
Eigenaar:	Gemeente Amsterdam
Beheerder	V&OR



Boomgegevens

Boomsoort:	Pterocarya fraxinifolia
Boomsoort NL:	Kaukasische vleugelnoot
Plantjaar:	1972
Boomtype:	Niet vrij uitgroeiende boom
Plantverband:	Solitair
Kroondiameter	15 - 20 m
Stamomtrek:	350 cm
Conditie:	Voldoende
Toekomstverwachting:	>15 jaar

Overige gegevens

Beleidsstatus

Beschermwaarde:	Beeldbepalende waarde
Status:	Ander waardevol groen
Advies status:	Beschermwaardige houtopstand
Besluit status:	
Datum besluit:	
Besluitnummer:	

Locatiekaartje

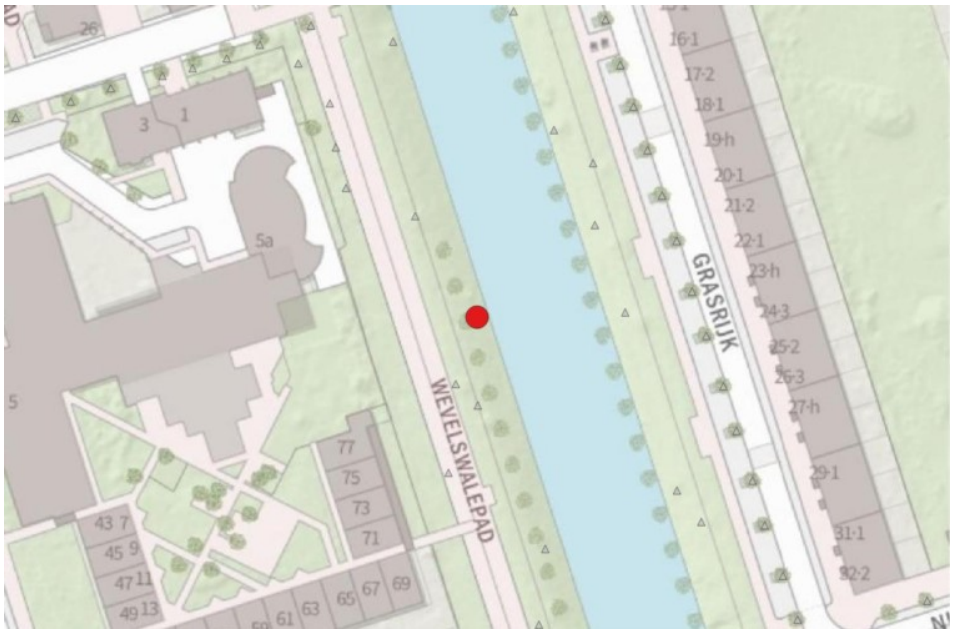

Witte esdoorn (cultuurvarieteit) 416447

Algemene gegevens

Boomnummer:	416447
Stadsdeel:	Nieuw-West
Straat:	WILLEM KROMHOUTSTRAAT
Huisnummer:	
Eigenaar:	Gemeente Amsterdam
Beheerder	V&OR



Boomgegevens

Boomsoort:	Acer saccharinum `Pyramidale`
Boomsoort NL:	Witte esdoorn (cultuurvarieteit)
Plantjaar:	1960
Boomtype:	Niet vrij uitgroeiende boom
Plantverband:	Solitair
Kroondiameter	10 - 15 m
Stamomtrek:	304 cm
Conditie:	Voldoende
Toekomstverwachting:	>15 jaar

Overige gegevens

Beleidsstatus

Beschermwaarde:	Beeldbepalende waarde
Status:	Ander waardevol groen
Advies status:	Beschermwaardige houtopstand
Besluit status:	
Datum besluit:	
Besluitnummer:	

Locatiekaartje



Bruine beuk N2008

Algemene gegevens

Boomnummer:	N2008
Stadsdeel:	Nieuw-West
Straat:	Willem van Konijnenburgstraat
Huisnummer:	10
Eigenaar:	Gemeente Amsterdam
Beheerder	Onderwijs - Schoolplein



Boomgegevens

Boomsoort:	Fagus sylvatica `Atropunicea`
Boomsoort NL:	Bruine beuk
Plantjaar:	Circa 1950
Boomtype:	Niet vrij uitgroeiende boom
Plantverband:	Solitair
Kroondiameter	15 - 20 m
Stamomtrek:	260 cm
Conditie:	Voldoende
Toekomstverwachting:	>15 jaar

Overige gegevens

Beleidsstatus

Beschermwaarde:	Beeldbepalende waarde
Status:	Beschermwaardige houtopstand
Advies status:	Beschermwaardige houtopstand
Besluit status:	
Datum besluit:	
Besluitnummer:	

Locatiekaartje



Esdoornbladige plataan 1543374

Algemene gegevens

Boomnummer:	1543374
Stadsdeel:	Nieuw-West
Straat:	Zwarte pad
Huisnummer:	
Eigenaar:	Gemeente Amsterdam
Beheerder	V&OR



Boomgegevens

Boomsoort:	Platanus hispanica
Boomsoort NL:	Esdoornbladige plataan
Plantjaar:	1927
Boomtype:	Niet vrij uitgroeiende boom
Plantverband:	Groep
Kroondiameter	10 - 15 m
Stamomtrek:	294 cm
Conditie:	Voldoende
Toekomstverwachting:	>15 jaar

Overige gegevens

Opmerking historie:	Onderdeel van de Olympische ringen

Beleidsstatus

Beschermwaarde:	Beeldbepalende waarde, Cultuurhistorische waarde
Status:	Geen status
Advies status:	Beschermwaardige houtopstand
Besluit status:	
Datum besluit:	
Besluitnummer:	

Locatiekaartje



Esdoornbladige plataan 417056

Algemene gegevens

Boomnummer:	417056
Stadsdeel:	Nieuw-West
Straat:	Zwarte pad
Huisnummer:	
Eigenaar:	Gemeente Amsterdam
Beheerder	V&OR



Boomgegevens

Boomsoort:	Platanus hispanica
Boomsoort NL:	Esdoornbladige plataan
Plantjaar:	1927
Boomtype:	Niet vrij uitgroeiende boom
Plantverband:	Groep
Kroondiameter	10 - 15 m
Stamomtrek:	229 cm
Conditie:	Voldoende
Toekomstverwachting:	>15 jaar

Overige gegevens

Opmerking historie:	Onderdeel van de Olympische ringen

Beleidsstatus

Beschermwaarde:	Beeldbepalende waarde, Cultuurhistorische waarde
Status:	Geen status
Advies status:	Beschermwaardige houtopstand
Besluit status:	
Datum besluit:	
Besluitnummer:	

Locatiekaartje

