LEGENDA

ALGEMEEN

- Plangrens gebieden

GEBIEDEN

1. Flierbosdreef
2. Kraaiennestpad
3. Haag en Veld
4. Hofgeest
5. Hoogoorddreef
6. Haardstee

Gemeente Amsterdam
Ruimte & Duurzaamheid

H-buurt kwaliteitsimpuls

Product	**Overzichtstekening gebieden**		
Variant			
Status			
Opdracht	**Stadsdeel Zuidoost**	Datum	**23-04-2025**
Ontwerper	**R&D**	Revisie	
Tekenaar	**R&D**	Schaal	**1:1000**
Projectnr.		Formaat	**A1**
Bestand	231204_WOF_VO_Openbare ruimte		
Model	SAL-TEKENBLAD_STEMPEL_RD-SO		

© Gemeente Amsterdam Auteursrechten voorbehouden

Geplot door : USERNAME Datum plot : DG-MND-JAAR

PW-DOCUMENTNAME PW-documentnaam :

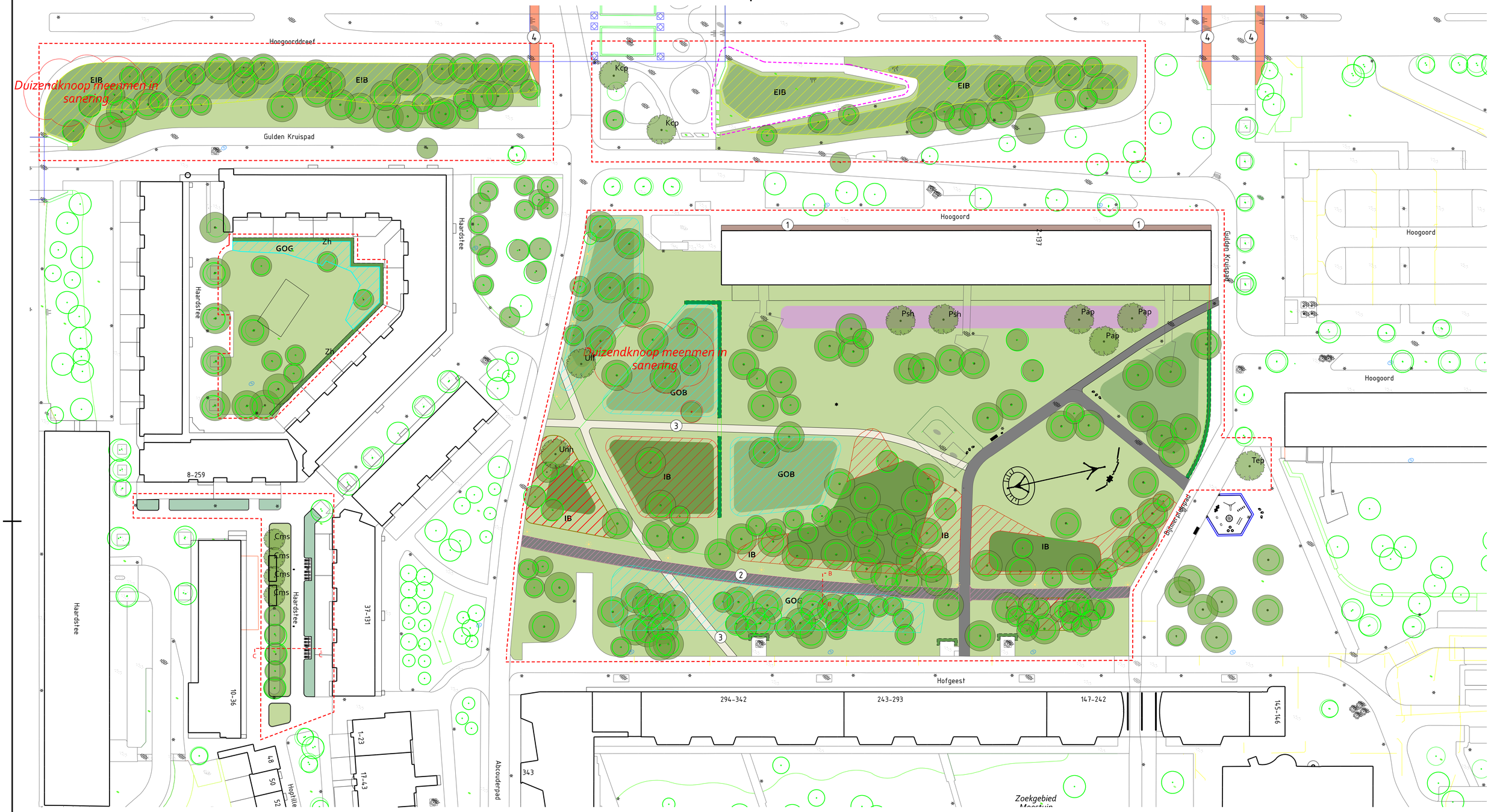

ALGEMEEN

- Plangrens
- -1.61 Hoogtepeilen nieuw (NAP)
- vp -2.10 Vloerpeilen (NAP)

VERHARDING

1. Delftse stoep, dikformaat elleboogverband, geel en bruin-rood mix
2. Asfalt, geel-bruine afstrooilaag met boomkratten (oude toplaag verwijderen)
3. Halfverharding, padvast, geel-bruin

OBJECTEN

4. Muurschildering / kunst onder viaduct
- Lichtmast 4m, standaard armatuur (voorstel nieuw)

GROEN

- Gras
- Natuurweide Inzaaien bloemrijk grasmengsel
- Heester + struiken mix ntb (beheerarm)
- Bosplantsoen Te behouden
- Bollen mix Beesurprise
- Haag bestaand
- Zh Haag nieuw, Zeeuwse haag (mix meidoorn, sleedoorn, veldesdoorn)
- Haag nieuw, haagbeuk

BOMEN

- Bestaande boom
- Nieuwe boom
- Boom te kappen Ca. 10 stuks (Afhankelijk stamomtrek kapvergunning)
- Boom verplanten 0 stuk

Nieuwe bomen (totaal 14 stuks)
plantmaat stamomtrek 20-25cm
met 25 m³ groeiplaats verbetering

Pap	Prunus Avium plena, 3 stuks
Psh	Prunus ×gondouinii 'Schnee', 2 stuks
Kpc	Koelreuteria paniculata, 2 stuks (meerstammig)
Cms	Crataegus monogyna 'Stricta', 4 stuks
Unh	Ulmus 'New Horizon', 1 stuks (1e grootte)
Ulf	Ulmus laevis, 1 stuks (1e grootte)
Tep	Tilia europaea 'Pallida, 1 stuks (1e grootte)

WERKBESCHRIJVING

GOB — Grond omvormen
- tbv overlast junkies en ratten (Haardstee)
- Struiken en boomvormers verwijderen
- Grond omvormen en inzaaien met bloemrijk gras
- Wintergroene struiken verwijderen
- Hulst en andere wintergroene bomen kappen
- Loofbomen handhaven

IB — Intensiever beheer
- Struiken en boomvormers verwijderen tbv overlast verslaafden
- Wintergroene struiken verwijderen
- Hulst en andere wintergroene bomen kappen
- Bomen handhaven

EIB — Eenmalig intensief beheer
- Eenmalig intensief snoeien
- Struiken en boomvormers verwijderen
- Hedera handhaven
- Bomen handhaven

Gemeente Amsterdam
Ruimte & Duurzaamheid

H-buurt kwaliteitsimpuls

Product	**Openbare ruimte ontwerp**		
Variant	**Hoogoord - Hofgeest - Haardstee**		
Status	**Voorlopig ontwerp**		
Opdracht	**Stadsdeel Zuidoost**	Datum	**23-03-2025**
Ontwerper	**R&D**	Revisie	
Tekenaar	**R&D**	Schaal	**1:500**
Projectnr.		Formaat	**A1**
Bestand	231204_WOF_VO_Openbare ruimte		
Model	SAL-TEKENBLAD_STEMPEL_RD-SO		

© Gemeente Amsterdam Auteursrechten voorbehouden

Geplot door : USERNAME Datum plot : DG-MND-JAAR

PW documentnaam : PW-DOCUMENTNAME

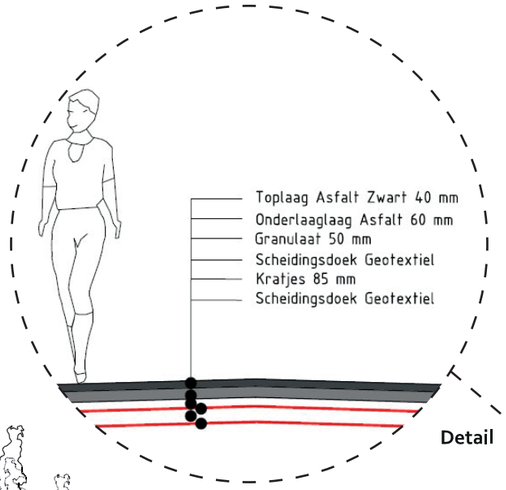

Detail

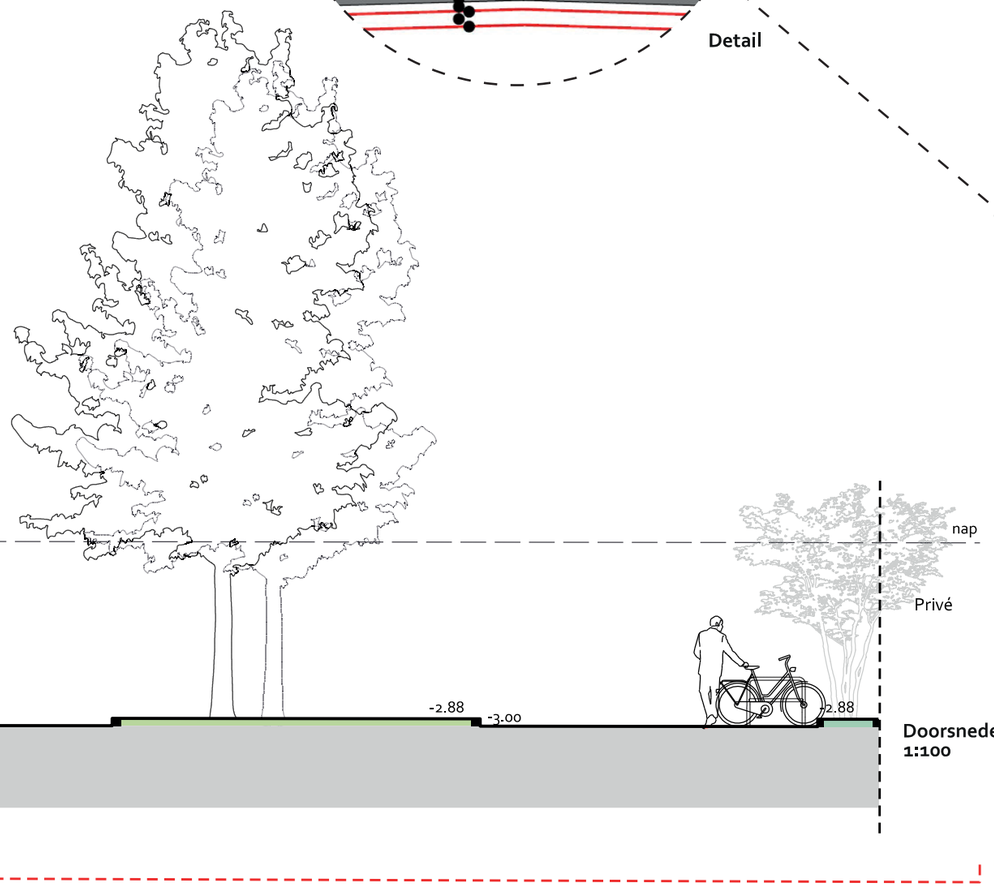

Doorsnede Haardstee
1:100

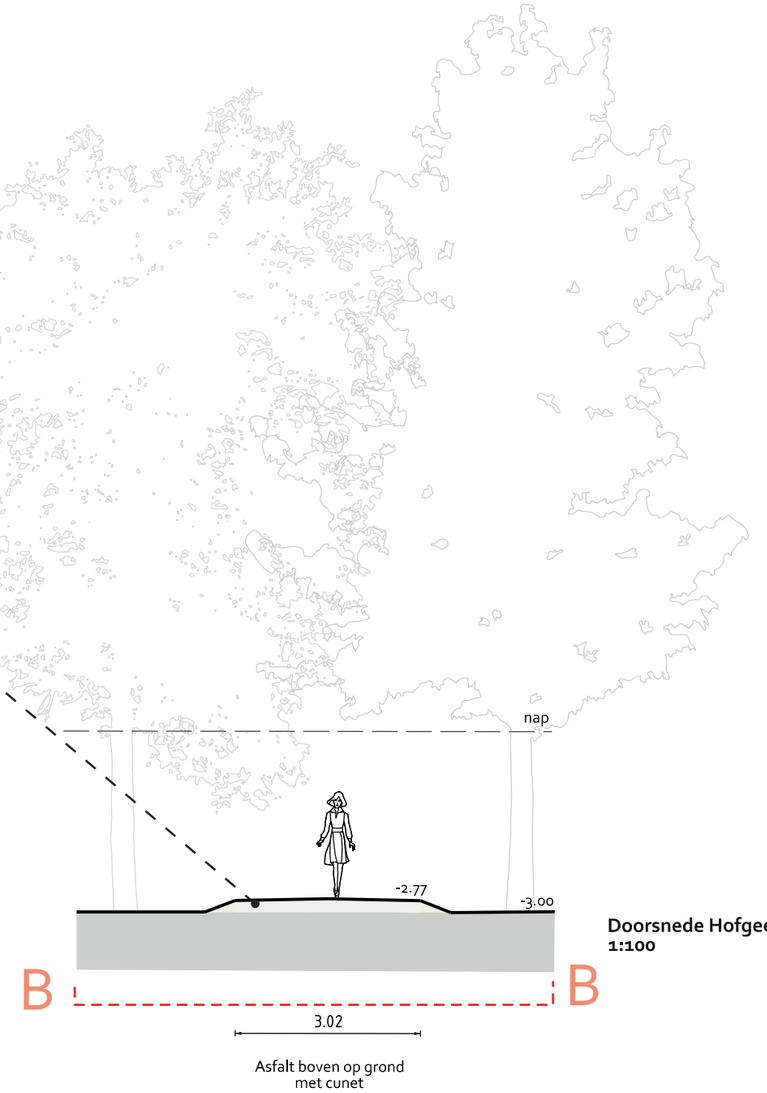

Doorsnede Hofgeest
1:100

Gemeente Amsterdam
Ruimte & Duurzaamheid

H-buurt kwaliteitsimpuls

Product	**Doorsnedes**		
Variant	**Voorlopig ontwerp**		
Status	**Hofgeest-Haardstee**		
Opdracht	**Stadsdeel Zuidoost**	Datum	**23-04-2025**
Ontwerper	**R&D**	Revisie	
Tekenaar	**R&D**	Schaal	**1:500**
Projectnr.		Formaat	**A3**
Bestand	231204_WOF_VO_Openbare ruimte		
Model	SAL-TEKENBLAD_STEMPEL_RD-SO		

© Gemeente Amsterdam Auteursrechten voorbehouden

Geplot door : USERNAME Datum plot : DG-MND-JAAR

PW-DOCUMENTNAME : PW documentnaam

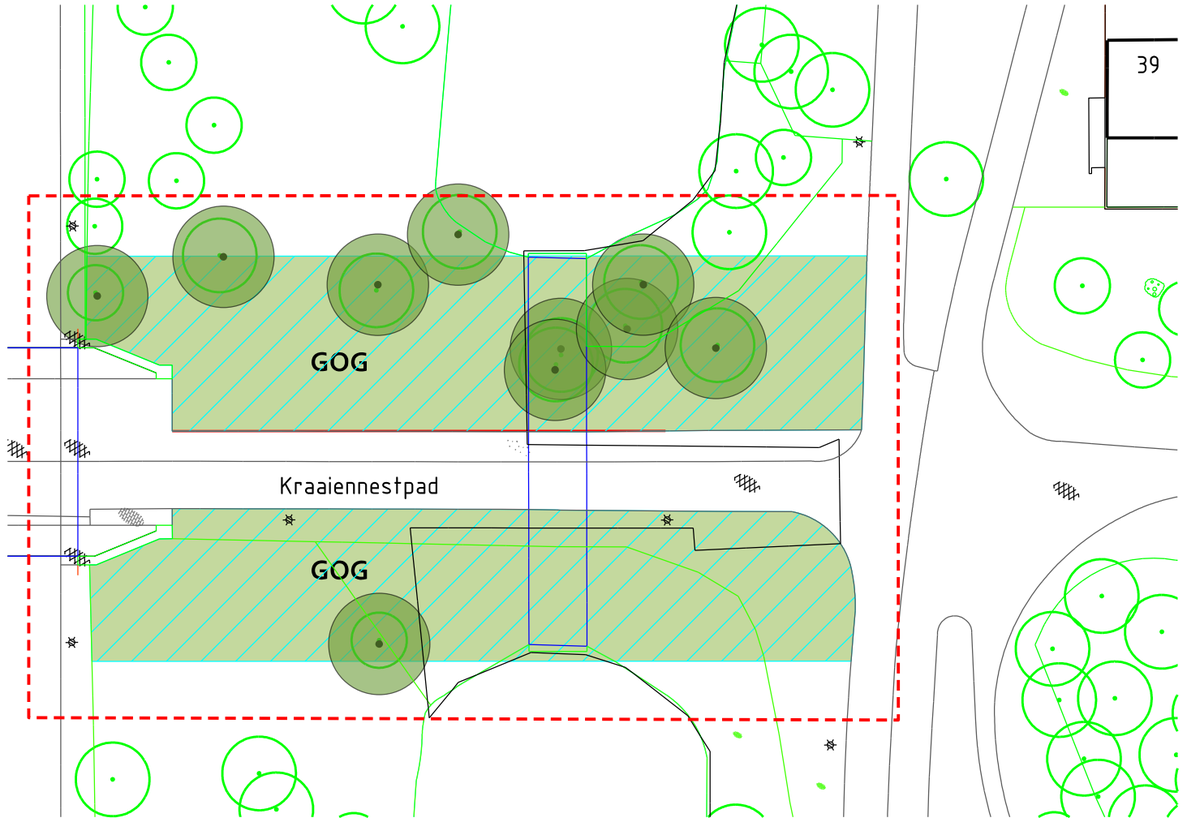

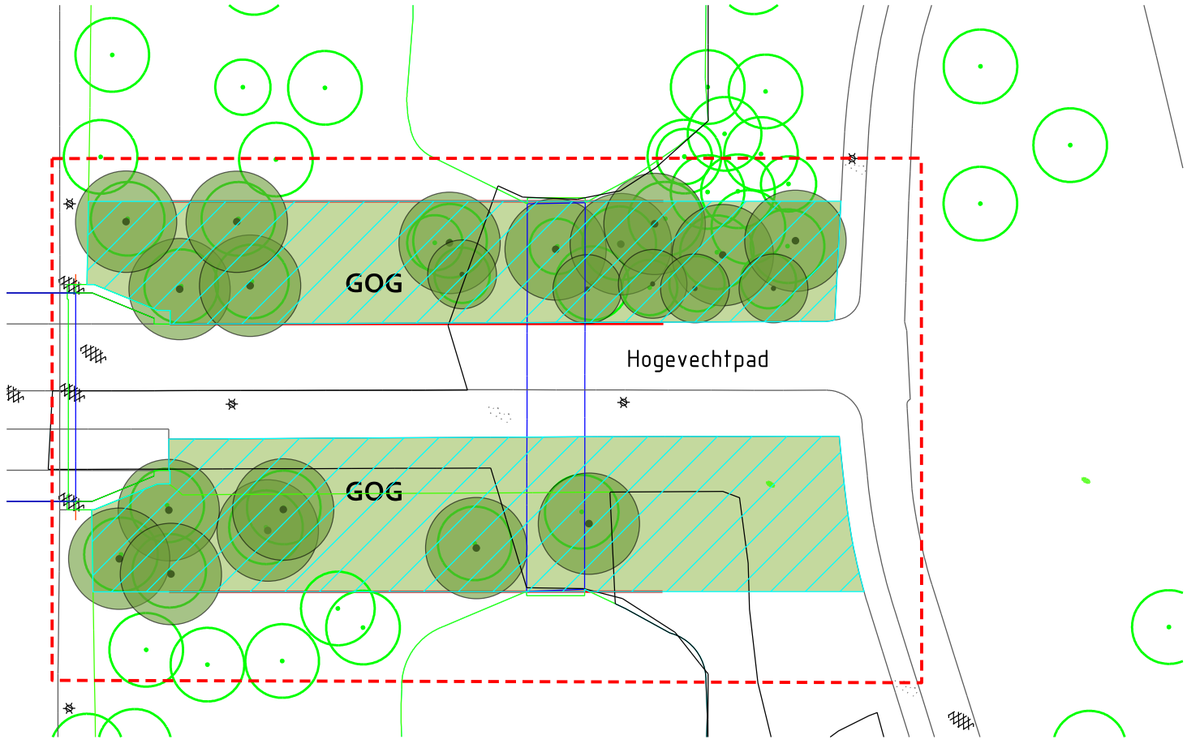

ALGEMEEN

- Plangrens
- -1.61 Hoogtepeilen nieuw (NAP)
- vp -2.10 Vloerpeilen (NAP)

BOMEN

- Bestaande boom
- Nieuwe boom
- Heester
- Boom te kappen
  o stuk
- Boom verplanten
  o stuk

GROEN

- Gras
  Inzaaien, Engels raaigras

WERKBESCHRIJVING

GOG

Grond omvormen gras
- Zichtlijnen maken tbv veiligheid (H-buurt / Mandelapark)
- Struiken en boomvormers tot waterkant verwijderen
- Grond omvormen en inzaaien met Engels Raaigras (waar mogelijk)
- Bomen handhaven

Gemeente
Amsterdam
Ruimte & Duurzaamheid

H-buurt kwaliteitsimpuls

Product	**Flierbosdreef**		
Variant			
Status	**Voorlopig ontwerp**		
Opdracht	**Stadsdeel Zuidoost**	Datum	**23-04-2025**
Ontwerper	**R&D**	Revisie	
Tekenaar	**R&D**	Schaal	**1:500**
Projectnr.		Formaat	**A3**
Bestand	231204_WOF_VO_Openbare ruimte		
Model	SAL-TEKENBLAD_STEMPEL_RD-SO		

© Gemeente Amsterdam Auteursrechten voorbehouden

Geplot door : USERNAME

Datum plot : DG-MND-JAAR

PW documentnaam : PW-DOCUMENTNAME



Plankaart 1:500

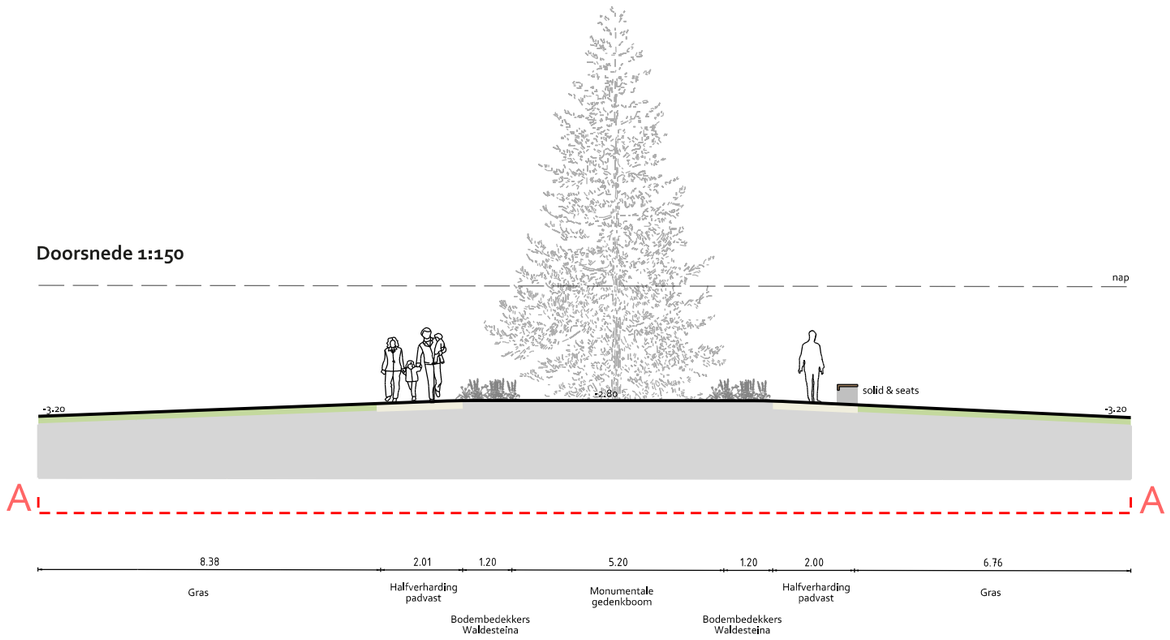

Doorsnede 1:150

ALGEMEEN

- Plangrens
- -1.61 Hoogtepeilen nieuw (NAP)
- vp -2.10 Vloerpeilen (NAP)

VERHARDING

1. Halfverharding, padvast, geel-bruin

OBJECTEN

2. Solid & Seats, struyk verwo zitelementen, zitvlak hout, radius 6m
3. Plaquette ter herdenking, Ontwerp extern ntb

GROEN

- Gras
  Inzaaien, Engels raaigras
- Natuurweide
  Inzaaien bloemrijk grasmengsel
- Vaste planten
  Bodembedekkers, Waldsteinia ternata

BOMEN

- Bestaande boom
- Nieuwe boom
- Boom te kappen
  o stuk
- Boom verplanten
  o stuk

WERKBESCHRIJVING

Grond omvormen bloemrijk gras

GOB

- Struiken en boomvormers verwijderen
- Grond omvormen en inzaaien met bloemrijk gras
- Bomen handhaven

Gemeente Amsterdam
Ruimte & Duurzaamheid

H-buurt kwaliteitsimpuls

Product	**Haag en Veld**		
Variant			
Status	**Voorlopig ontwerp**		
Opdracht	**Stadsdeel Zuidoost**	Datum	**23-04-2025**
Ontwerper	**R&D**	Revisie	
Tekenaar	**R&D**	Schaal	**1:500**
Projectnr.		Formaat	**A3**
Bestand	231204_WOF_VO_Openbare ruimte		
Model	SAL-TEKENBLAD_STEMPEL_RD-SO		

© Gemeente Amsterdam Auteursrechten voorbehouden

Geplot door : USERNAME Datum plot : DG-MND-JAAR

PW-DOCUMENTNAME PW documentnaam :

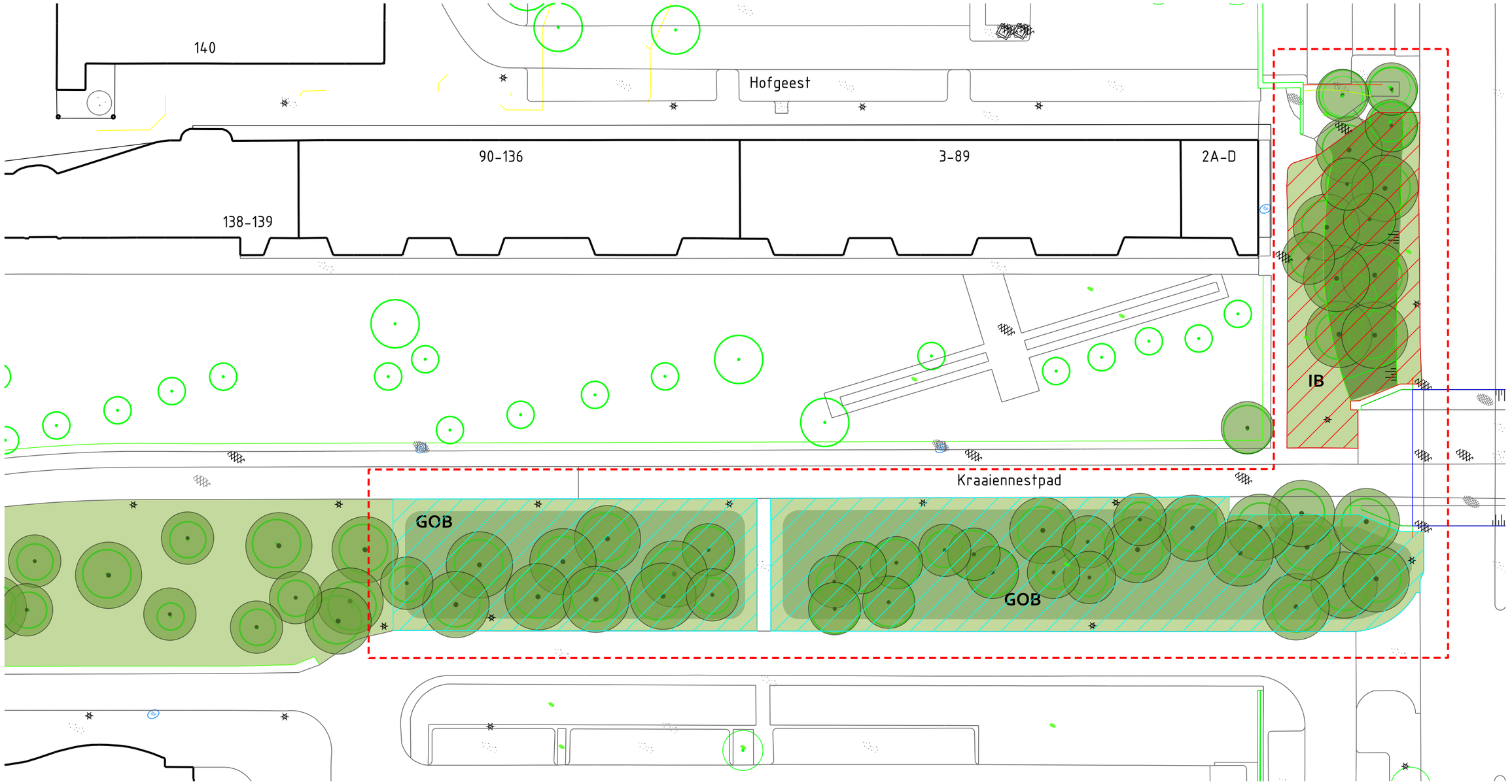

ALGEMEEN

- Plangrens
- -1.61 Hoogtepeilen nieuw (NAP)
- vp -2.10 Vloerpeilen (NAP)

BOMEN

- Bestaande boom
- Nieuwe boom
- Boom te kappen o stuk
- Boom verplanten ? stuks

GROEN

- Natuurweide Inzaaien bloemrijk grasmengsel
- Bosplantsoen Te behouden

WERKBESCHRIJVING

GOB

Grond omvormen bloemrijk gras

- tbv overlast verslaafden
- Struiken en boomvormers verwijderen
- Grond omvormen en inzaaien met bloemrijk gras
- Bomen handhaven

IB

Intensiever beheer

- tbv overlast verslavenden
- Frequenties snoeien bosplantsoen vaker

Gemeente Amsterdam
Ruimte & Duurzaamheid

H-buurt kwaliteitsimpuls

Product	**Kraaienestpad**		
Variant			
Status	**Voorlopig ontwerp**		
Opdracht	**Stadsdeel Zuidoost**	Datum	**23-04-2025**
Ontwerper	**R&D**	Revisie	
Tekenaar	**R&D**	Schaal	**1:500**
Projectnr.		Formaat	**A3**
Bestand	231204_WOF_VO_Openbare ruimte		
Model	SAL-TEKENBLAD_STEMPEL_RD-SO		

© Gemeente Amsterdam Auteursrechten voorbehouden

Geplot door : USERNAME Datum plot : DG-MND-JAAR

PW documentnaam : PW-DOCUMENTNAME

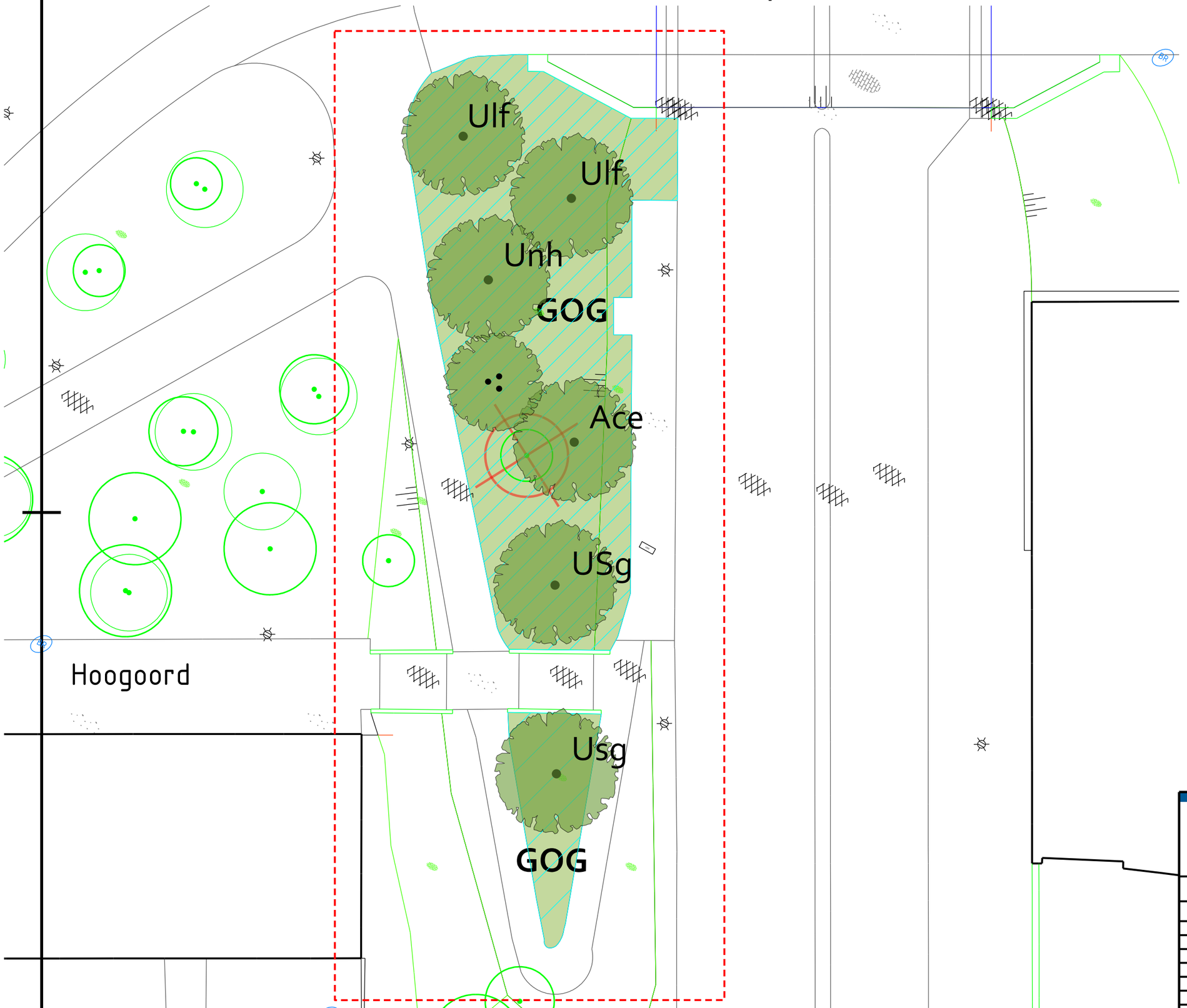

ALGEMEEN

- Plangrens
- -1.61 Hoogtepeilen nieuw (NAP)
- vp -2.10 Vloerpeilen (NAP)

BOMEN

- Bestaande boom
- Nieuwe boom
- Bestaande heester
- Boom te kappen
  1 stuk
- Boom verplanten
  0 stuk

Nieuwe bomen (totaal 6 stuks)
plantmaat stamomtrek 20-25cm met
25 m³ groeiplaats verbetering

Usg	Ulmus 'Sapporo Autumn Gold, 2 stuks (2e grootte)
Unh	Ulmus 'New Horizon', 1 stuk (1e grootte)
Ulf	Ulmus laevis, 2 stuks (1e grootte)
Ace	Acer campestre, 1 stuk (2e grootte)

WERKBESCHRIJVING

GOG

Grond omvormen gras
- Struiken verwijderen ivm afval en overlast
- Grond omvormen en inzaaien met Engels Raaigras
- Japanse sierappel handhaven
- Prunus subhirtella 'Autumnalis' kappen
(kapvergunning nodig, afgestemd met Peter Larooi)

GROEN

Gras
Inzaaien, Engels raaigras

Gemeente
Amsterdam
Ruimte & Duurzaamheid

H-buurt kwaliteitsimpuls

Product	**Gulden Kruispad**		
Variant			
Status	**Voorlopig ontwerp**		
Opdracht	**Stadsdeel Zuidoost**	Datum	**22-04-2025**
Ontwerper	**R&D**	Revisie	
Tekenaar	**R&D**	Schaal	**1:250**
Projectnr.		Formaat	**A3**
Bestand	231204_WOF_VO_Openbare ruimte		
Model	SAL-TEKENBLAD_STEMPEL_RD-SO		

© Gemeente Amsterdam Auteursrechten voorbehouden

Geplot door : USERNAME Datum plot : DG-MND-JAAR

PW-documentnaam : PW-DOCUMENTNAME