RUIMTELIJKE VERKENNING

Piramide Speeltuin

Ruimtelijke Analyse

Haarlemmer Houttuinen 8

Concept

Maart 2025

Gemeente
Amsterdam
Centrum

Ruimtelijke Analyse



Piramidetuin jaren 90

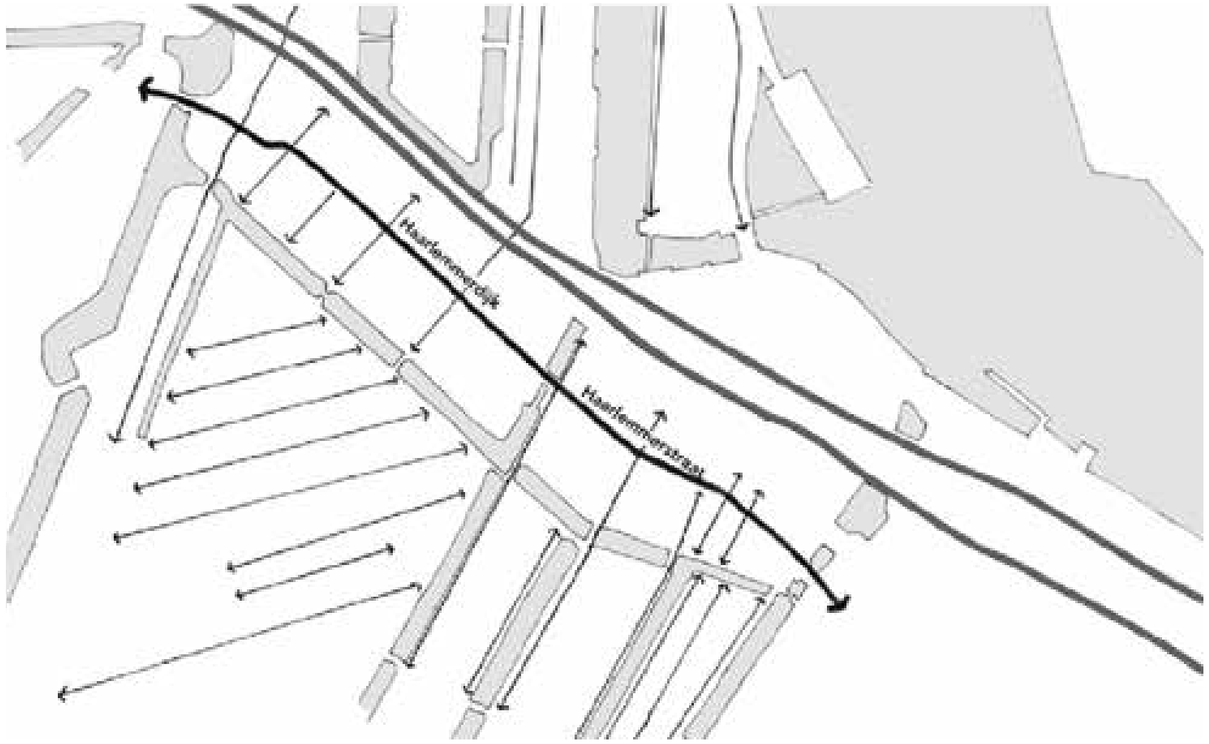

1. Haarlemmerbuurt met belangrijke routes in oost-westrichting

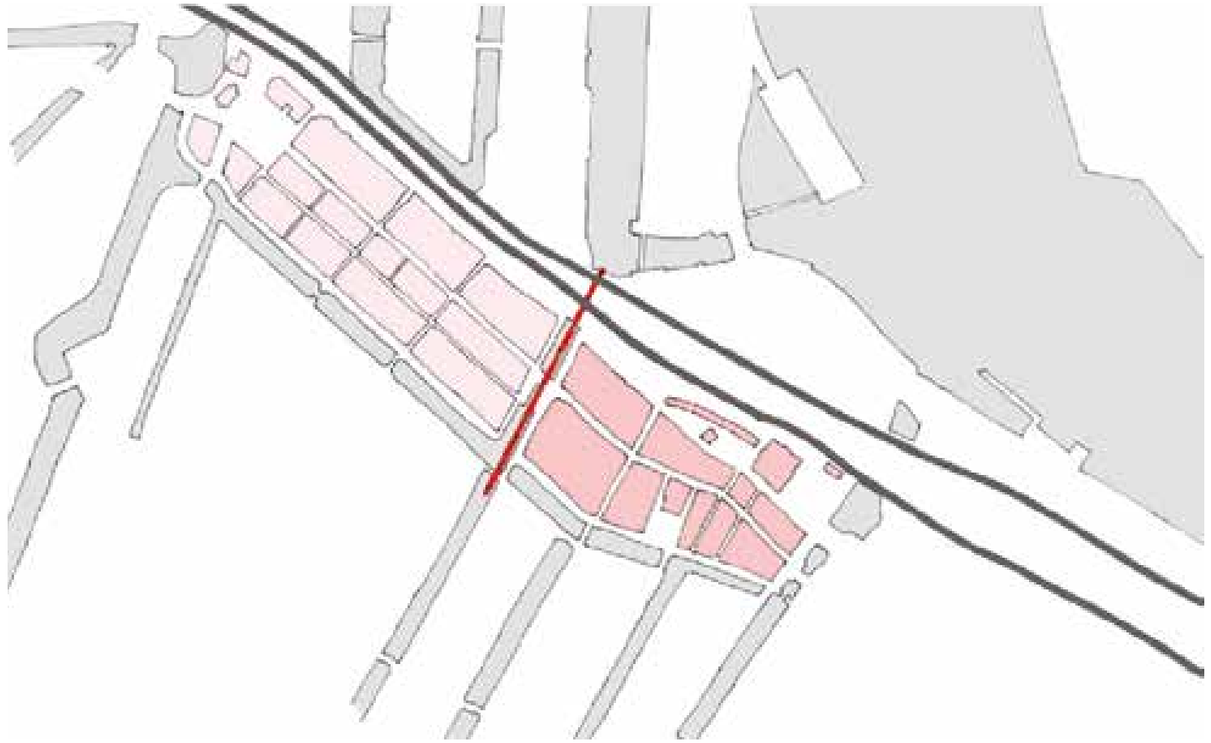

2. Haarlemmerbuurt met verkaveling

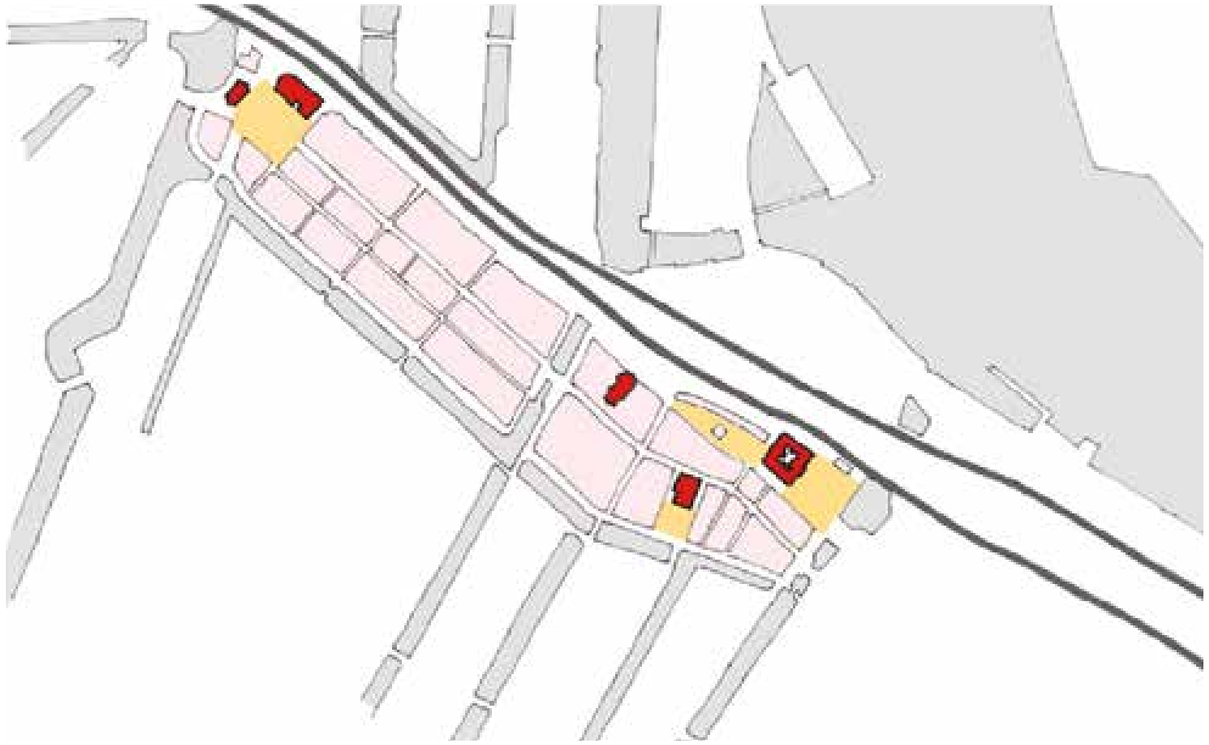

3. Bijzonderen gebouwen en pleinen

Verbijzondering in de bouwblokkenstructuur: openbare (verblijfs) ruimtes liggen aan de randen van de buurt: Haarlemmerplein met Haarlemmerpoort, Herenmarkt, plein aan de Droogbak en speeltuin aan Haarlemmer Houttuinen

1.

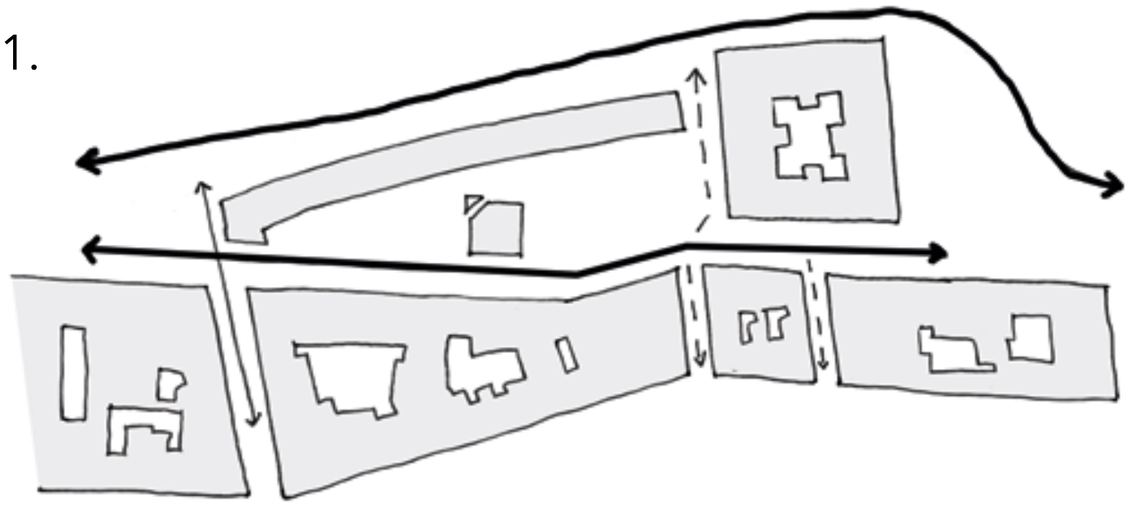

2.

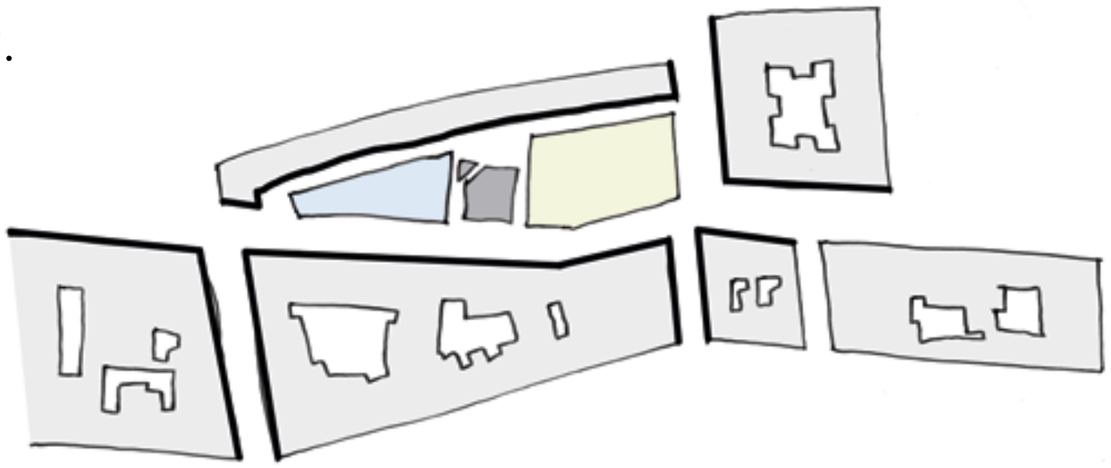

3.

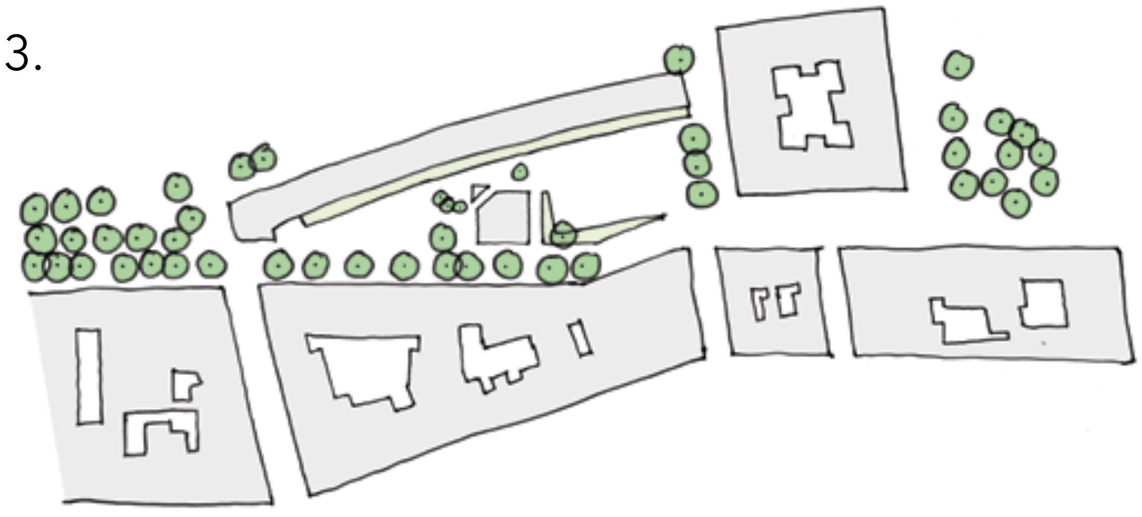

1. Routes
De verkeersverbindingen buiten het plangebied, de Nieuwe Westerdokstraat en de spoorlijn, zijn een barrière en niet aantrekkelijk voor voetgangers. Er zijn plannen gemaakt voor een nieuwe doorgaande fietsverbinding via de Haarlemmer Houttuinen, om de drukke Haarlemmerstraat- en dijk te ontlasten. Ten behoeve van deze stedelijke fietsroute moet ter hoogte van de speeltuin rekening worden gehouden met een verbreding van de rijweg in noordelijke richting. Hiermee kan de bestaande bomenrij behouden blijven.

2. Bebouwing
De historische gevelwand van de Haarlemmer Houttuinen, het lange gebogen nieuwbouwblok en het hoge kantoorgebouw aan de Droogbak begrenzen het speeltuingebied en zorgen voor een zekere beslotenheid. Het speeltuingebied aan de Haarlemmer Houttuinen is een langgerekte ruimte. De Piramide verdeelt de ruimte in twee delen, de speeltuin kan niet in zijn geheel worden ervaren.

3. Groenstructuren
De bomenrijen langs de Haarlemmer Houttuinengeven de straat een groene uitstraling. Behalve de 3 bomen aan de Boomklokstraat en wat restgroen is er weinig groen in en om de speeltuin.

4.

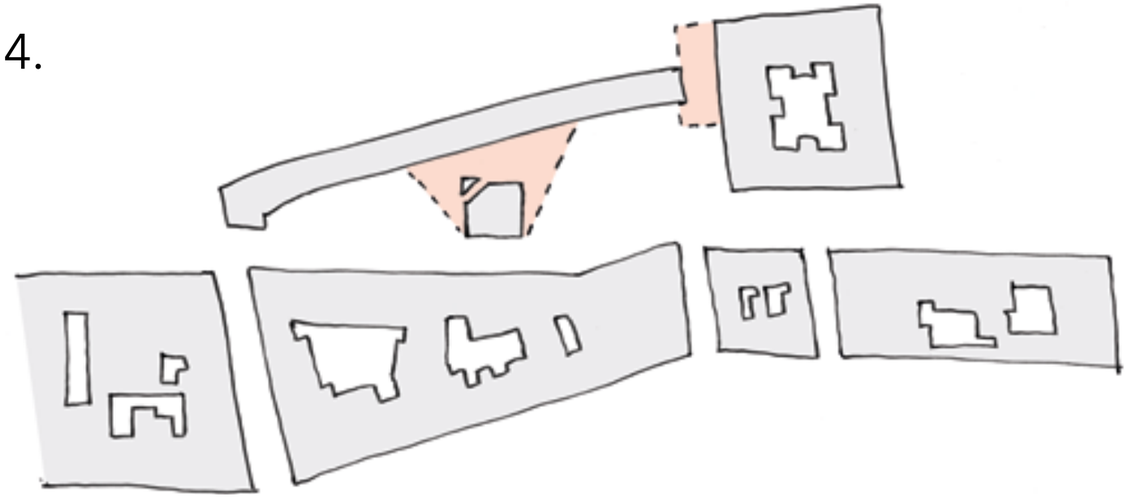

4. Onoverzichtelijke ruimte en anonieme karakter van de Boomklokstraat

De Boomklokstraat mist overzicht en sociale controle door beperkte zichtlijnen en een gesloten inrichting. Dit maakt de ruimte onaantrekkelijk en onveilig. Een betere indeling en actieve plinten kunnen dit verbeteren.

5.

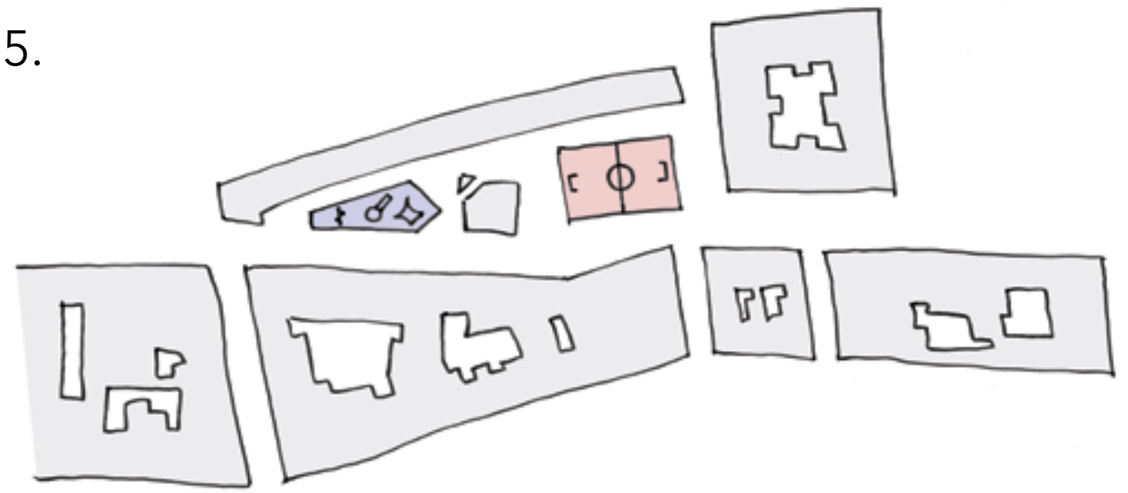

5. Monofunctionele invulling van de speeltuin

De speeltuin richt zich op één type gebruik, wat de aantrekkelijkheid beperkt. Door meerdere functies toe te voegen, zoals sport- en ontmoetingsplekken, wordt de ruimte inclusiever en dynamischer.

6.

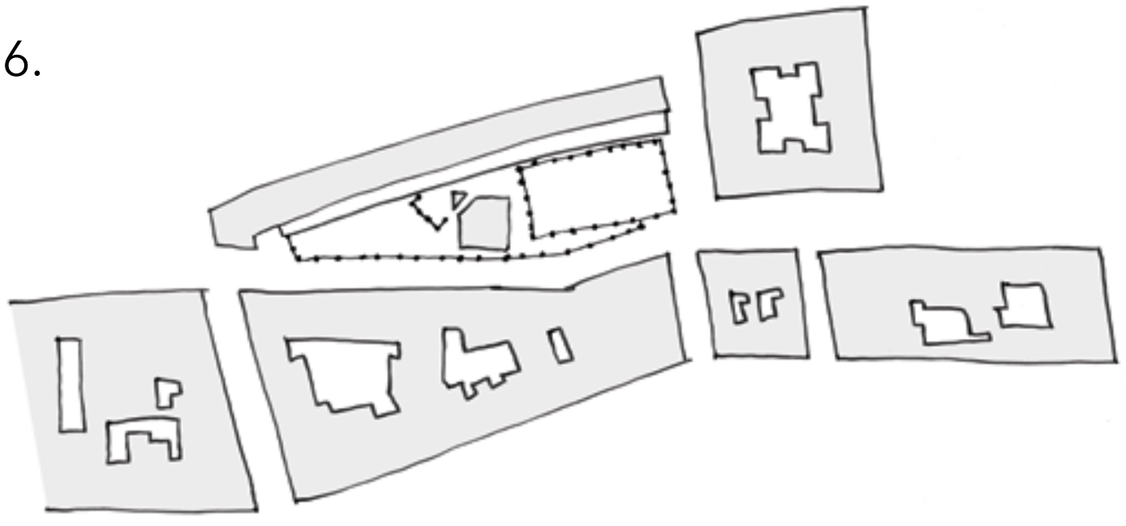

6. Hekken

De hoeveelheid hekken maakt de speeltuin minder toegankelijk en uitnodigend. Ze worden vaak als fietsenstalling gebruikt, wat een rommelig beeld geeft. Minder of beter geplaatste hekken kunnen de ruimte opener en functioneler maken

Mogelijke invulling openbare ruimte

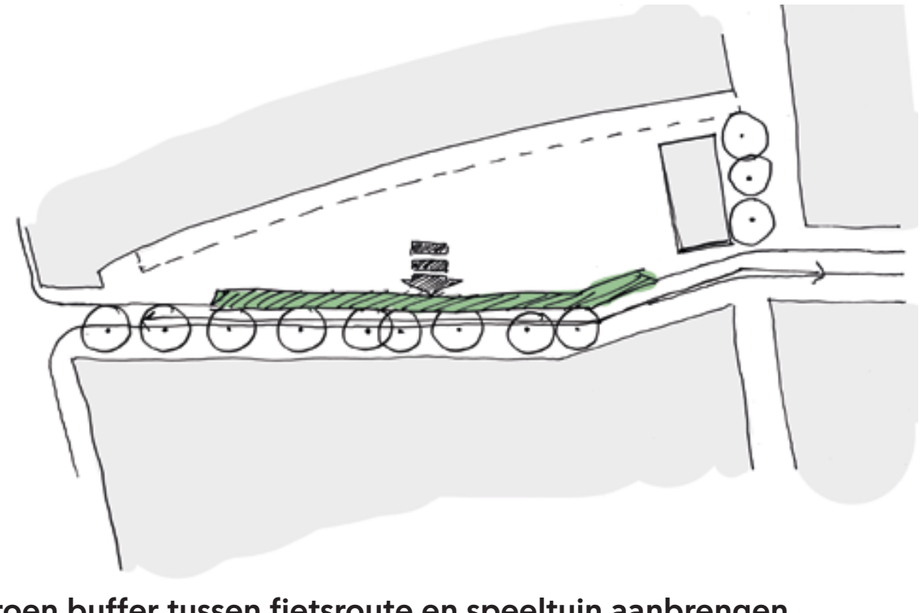

1. Groen buffer tussen fietsroute en speeltuin aanbrengen.

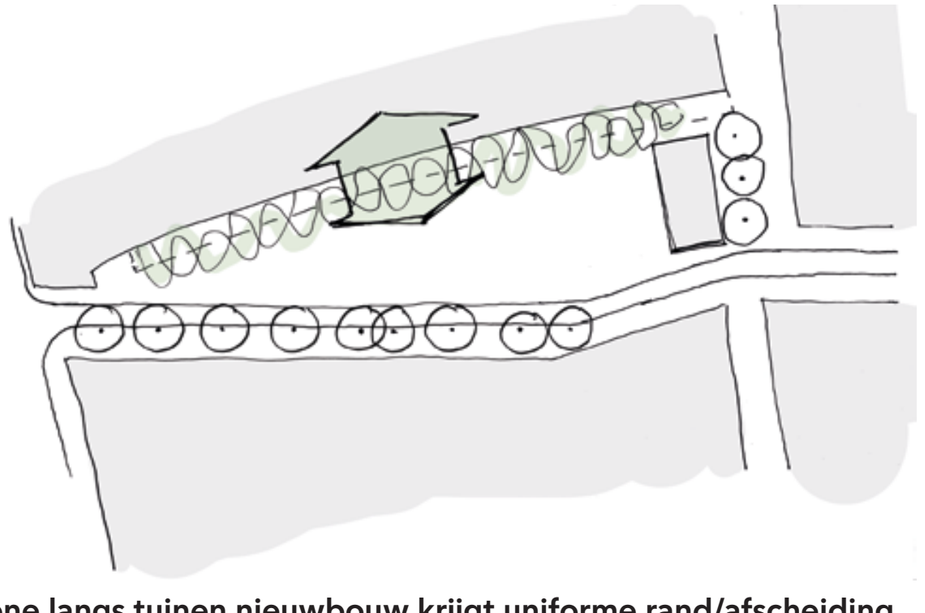

2. Zone langs tuinen nieuwbouw krijgt uniforme rand/afscheiding, zitgelegenheid en groen invulling.

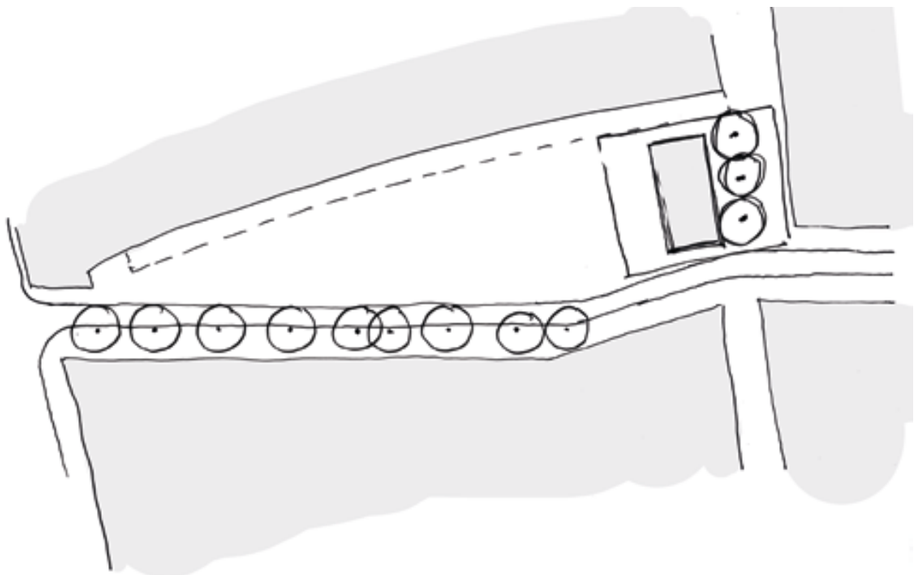

3. Overgangzone van nieuwe buurthuis naar omgeving

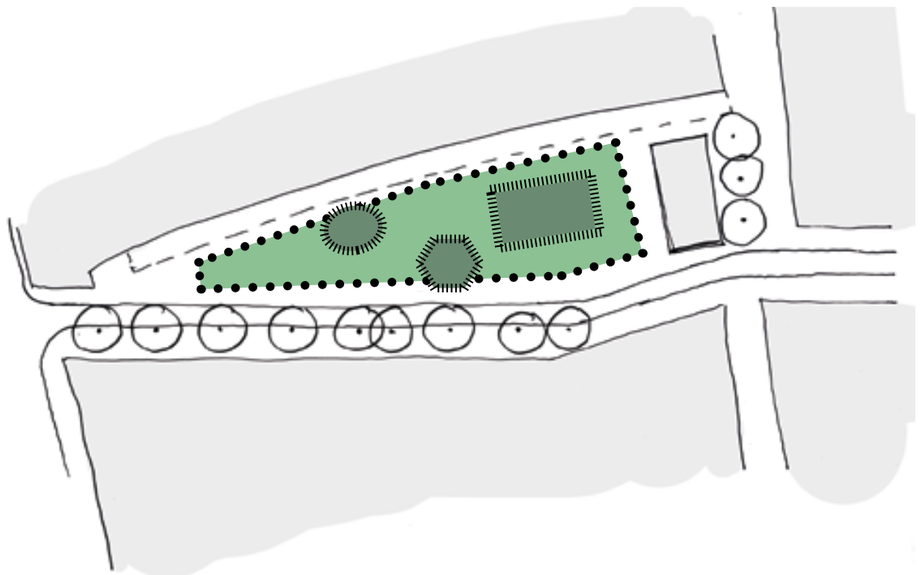

4. Ruimte in het midden voor spelen, sporten en verblijven en waar mogelijk vergroenen!

Huidige situatie in beeld











Huidige Situatie

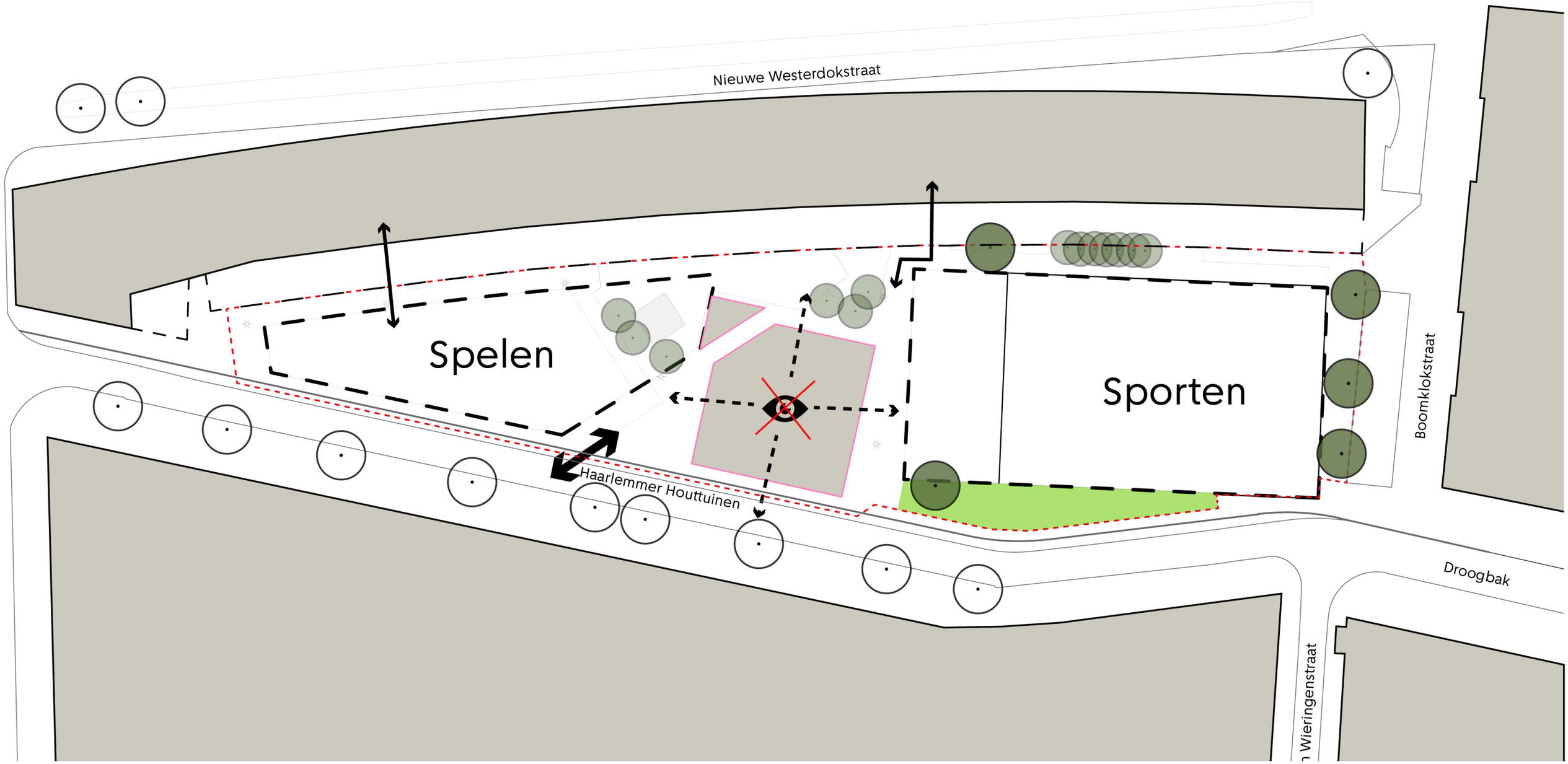

Sportkooi 33 x 21.5 m* - huidige locatie

* afmeting tot hekken

Ruimtelijke verkenning mei 2024

Scenario’s ruimtelijke verkenning

* afmeting tot hekken

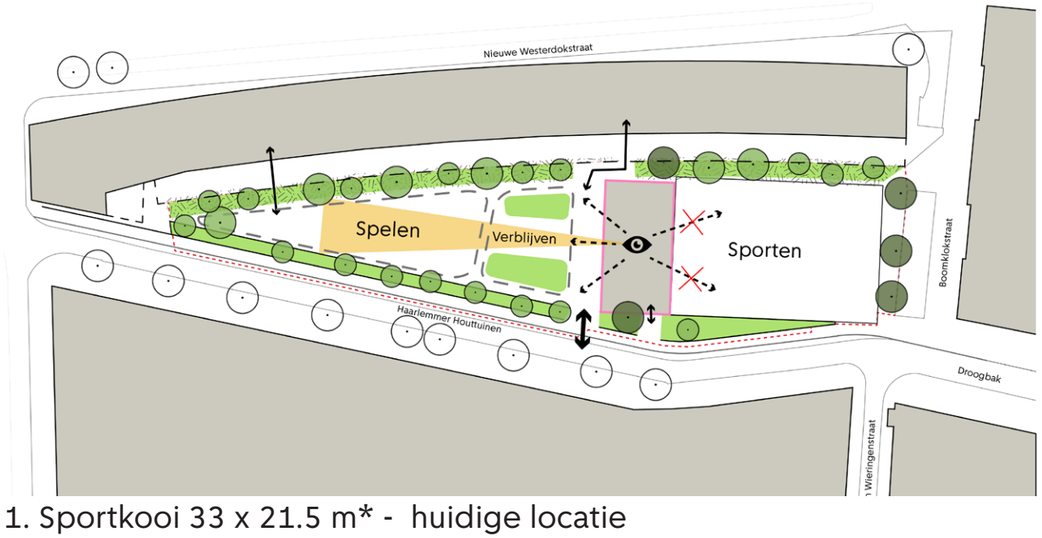

1. Sportkooi 33 x 21.5 m* - huidige locatie

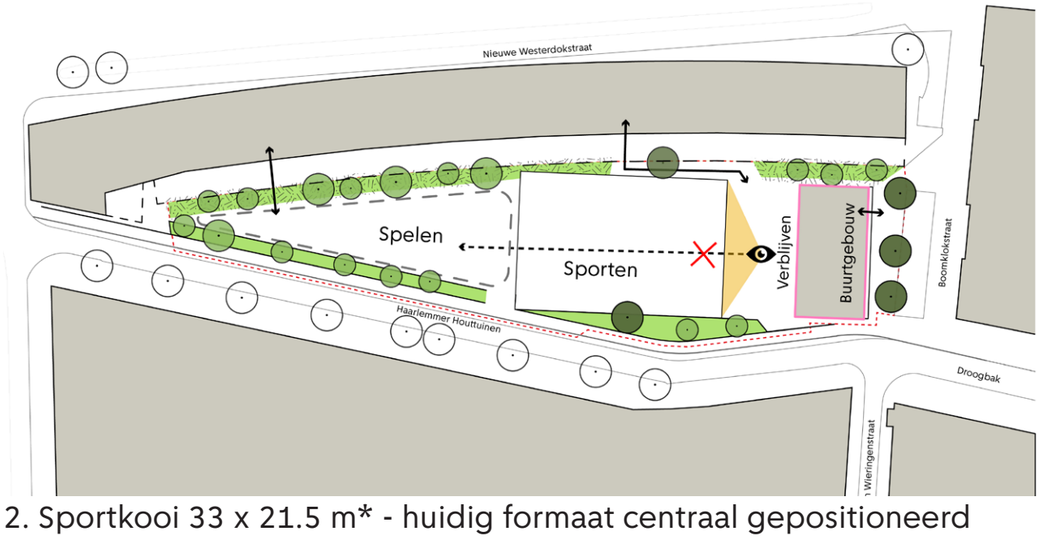

2. Sportkooi 33 x 21.5 m* - huidig formaat centraal gepositioneerd

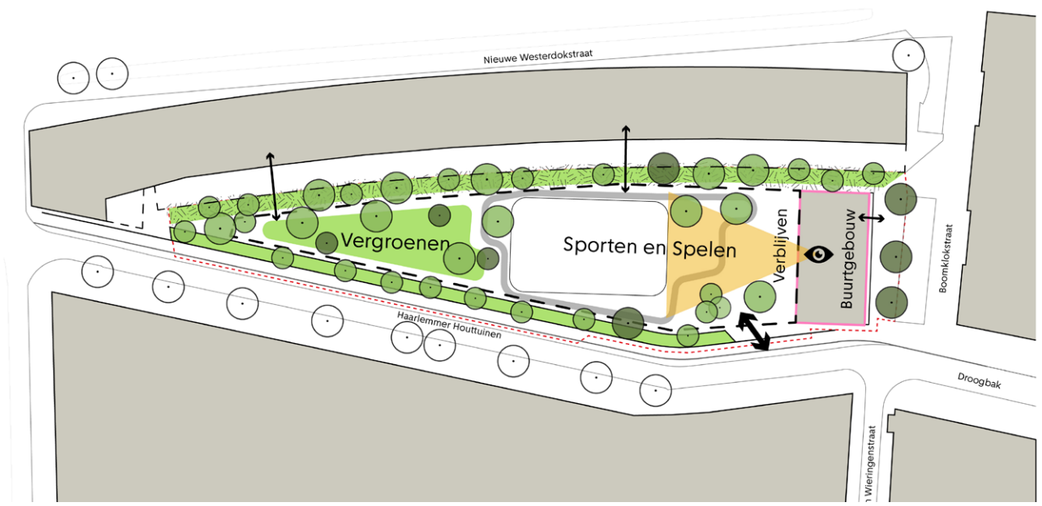

3A. Sportkooi 25 x 15 m* - kleiner formaat

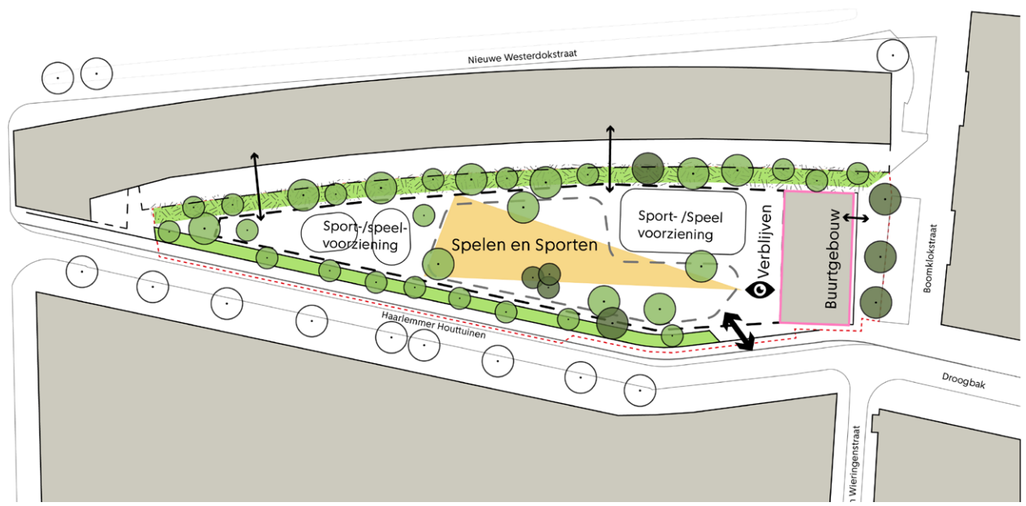

3B. Sportkooi 20 x 10 m* - kleiner formaat

Ruimtelijke verkenning mei 2024

Afmetingen sportvelden straatvoetbal

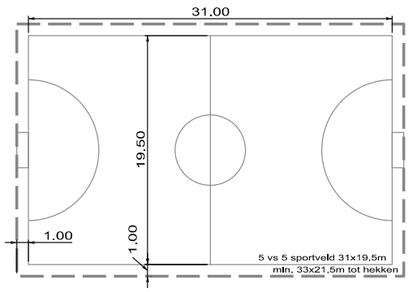

Bestaand formaat
Sportveld 31 x19.50 m
Sportkooi 33 x 21.5 m (tot hekken)

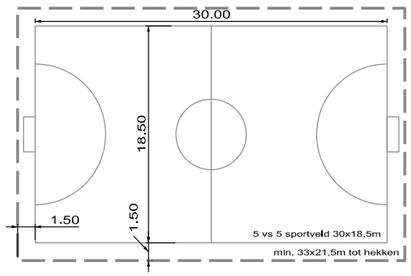

Nieuw formaat
Sportveld 30 x18.50 m
Sportkooi 33 x 21.5 m (tot hekken)

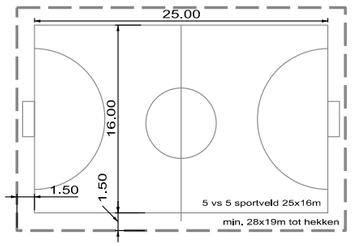

Nieuw formaat
Sportveld 25 x16 m
Sportkooi 28 x 19 m (tot hekken)

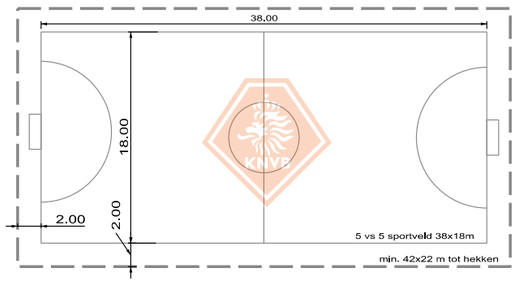

Minimaal gewenst formaat KNVB
Sportveld 38 x 18m
Sportkooi 42 x 22m (tot hekken)

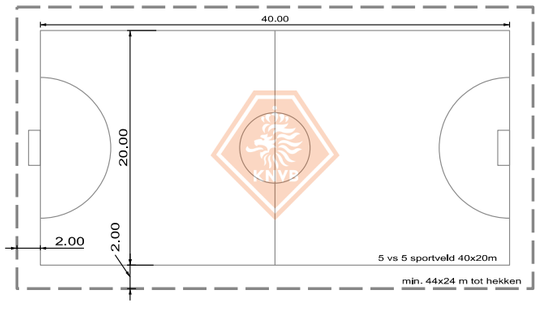

Meest gebruikte formaat KNVB
Sportveld 40 x 20m
Sportkooi 44 x 24m (tot hekken)

De KNVB hanteert de volgende officiële afmetingen voor een speelveld:

- Speelveld **minimaal: 38 × 18** meter
- Speelveld **maximaal: 42 × 25** meter
- Uitloop: 2 meter (zowel achter- als zijlijnen)
- Doel: 3 × 2 × 1 meter (paal- en latdikte: 8 cm)
- Strafschopgebied: 6 meter

Binnen deze richtlijnen is 40 × 20 meter het meest gangbare formaat.

Het huidige veld bij de Pyramide (33 × 21,5 meter) is echter goed geschikt voor straatvoetbal. Omdat het geen officiële wedstrijdlocatie is, hoeft het niet strikt aan de KNVB-normen te voldoen. Dit formaat leent zich uitstekend voor 5-tegen-5, waarbij het iets kleinere veld juist zorgt voor een dynamischer spel. Wel zou een minimale uitloop van 1,5 meter de veiligheid verbeteren.

Bestaande situatie



Sportkooi 33 x 21.50 m* - bestaande situatie

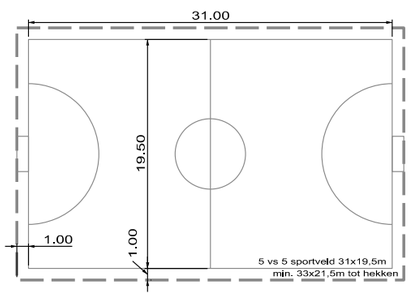

Bestaand formaat
Sportveld 31 x19.50 m
Sportkooi 33 x 21.5 m (tot hekken)

* afmeting tot hekken

Meest gebruikte straatvoetbal formaat KNVB



Sportkooi 44 x 24 m* - Meest gebruikte straatvoetbal formaat KNVB

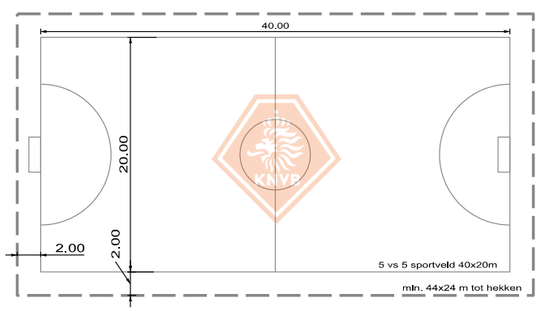

Meest gebruikte formaat KNVB
Sportveld 40 x 20m
Sportkooi 44 x 24m (tot hekken)

* afmeting tot hekken

Minimaal gewenste straatvoetbal formaat KNVB



Sportkooi 42 x 22 m* - minimaal gewenste straatvoetbal formaat KNVB

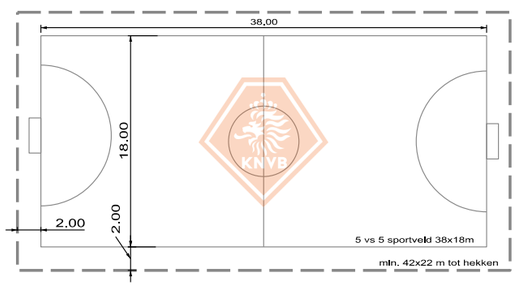

Minimaal gewenst formaat KNVB
Sportveld 38 x 18m
Sportkooi 42 x 22m (tot hekken)

* afmeting tot hekken

Scenario - 33 x 21.50 m (bestaand formaat)



Sportkooi 33 x 21.50 m* - bestaand formaat

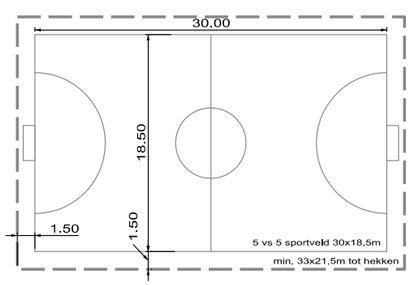

Nieuw formaat
Sportveld 30 x18.50 m
Sportkooi 33 x 21.5 m (tot hekken)

* afmeting tot hekken

Scenario - 28 x 19 m

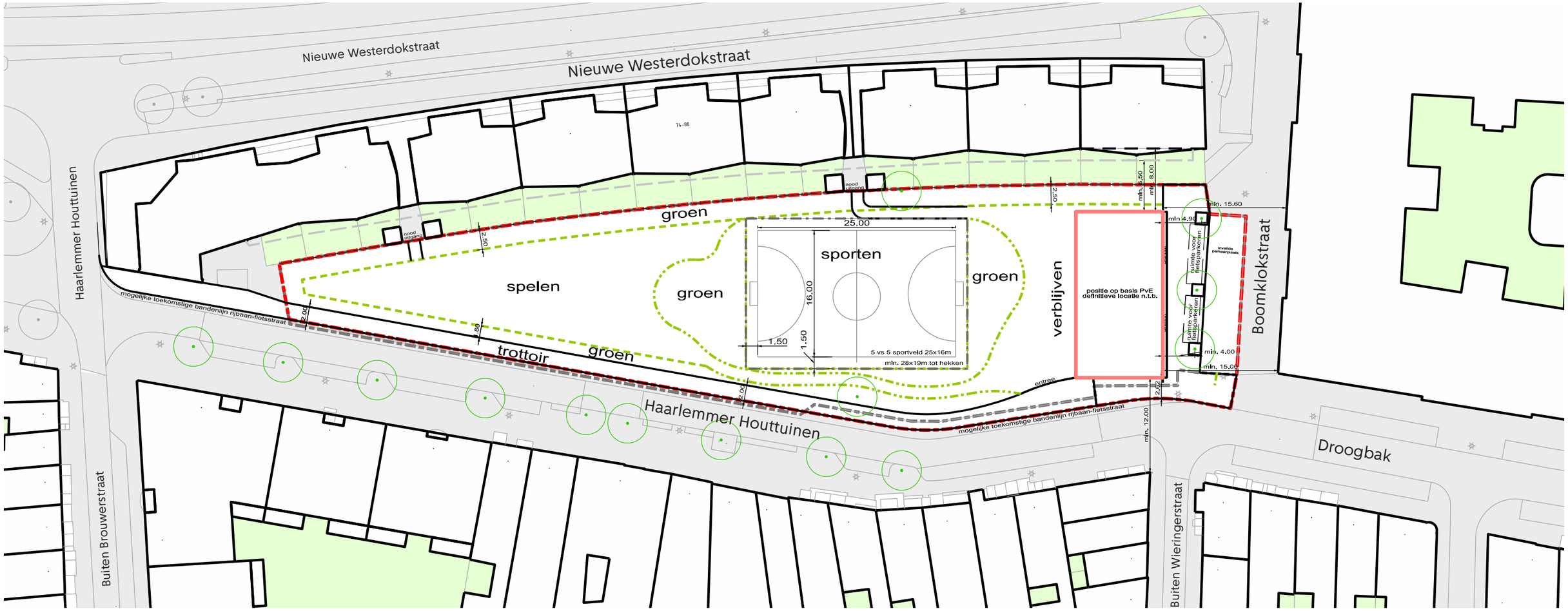

Sportkooi 28 x 19 m* 1.5 m uitloop - klein formaat

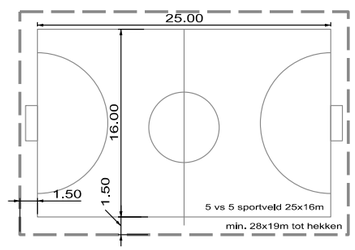

Nieuw formaat
Sportveld 25 x16 m
Sportkooi 28 x 19 m (tot hekken)

* afmeting tot hekken

Gemeente
Amsterdam
Centrum