Zilveresdoorn 503366

Algemene gegevens

Boomnummer:	503366
Stadsdeel:	West
Straat:	Leidsebosje
Huisnummer:	
Eigenaar:	Gemeente Amsterdam
Beheerder	V&OR



Boomgegevens

Boomsoort:	Acer saccharinum
Boomsoort NL:	Zilveresdoorn
Plantjaar:	1956
Boomtype:	Niet vrij uitgroeiende boom
Plantverband:	Solitair
Kroondiameter	10 - 15 m
Stamomtrek:	Circa 190 cm
Conditie:	Goed
Toekomstverwachting:	>15 jaar

Overige gegevens

Beleidsstatus

Beschermwaarde:	Beeldbepalende waarde
Status:	Beschermwaardige houtopstand
Advies status:	Beschermwaardige houtopstand
Besluit status:	
Datum besluit:	
Besluitnummer:	

Locatiekaartje

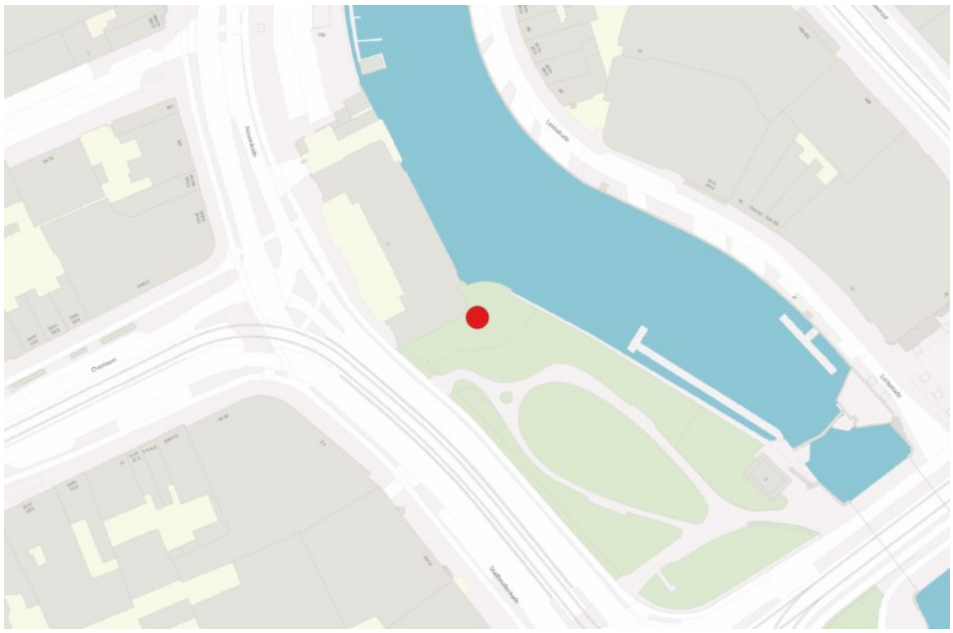

IJzerhout 503367

Algemene gegevens

Boomnummer:	503367
Stadsdeel:	West
Straat:	Leidsebosje
Huisnummer:	
Eigenaar:	Gemeente Amsterdam
Beheerder	V&OR



Boomgegevens

Boomsoort:	Parrotia persica
Boomsoort NL:	IJzerhout
Plantjaar:	1934
Boomtype:	Niet vrij uitgroeiende boom
Plantverband:	Solitair
Kroondiameter	5 - 10 m
Stamomtrek:	140 cm
Conditie:	Goed
Toekomstverwachting:	>15 jaar

Overige gegevens

Beleidsstatus

Beschermwaarde:	Beeldbepalende waarde
Status:	Beschermwaardige houtopstand
Advies status:	Beschermwaardige houtopstand
Besluit status:	
Datum besluit:	
Besluitnummer:	

Locatiekaartje

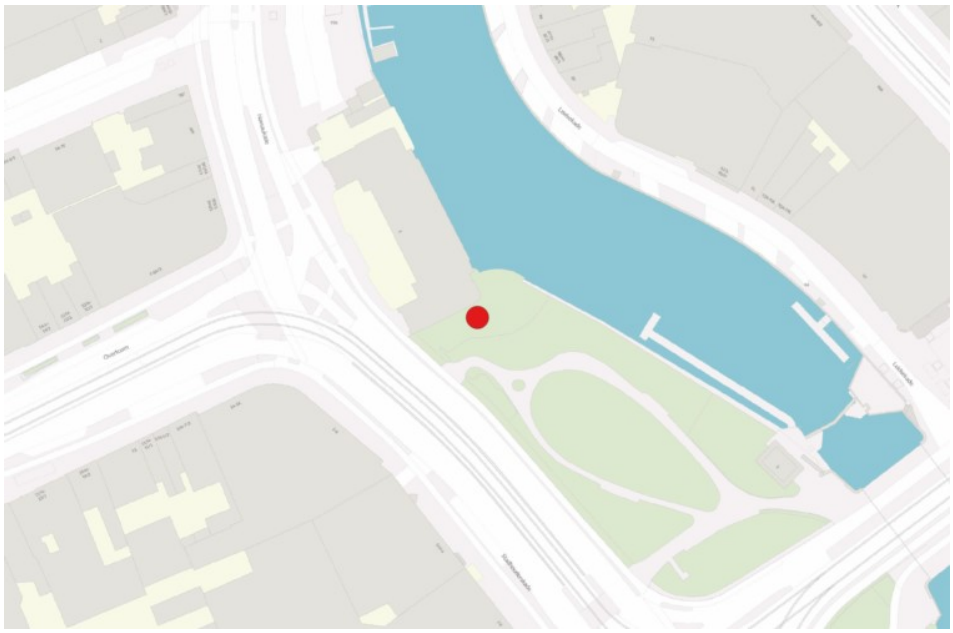

Gewone plataan 503369

Algemene gegevens

Boomnummer:	503369
Stadsdeel:	West
Straat:	Leidsebosje
Huisnummer:	
Eigenaar:	Gemeente Amsterdam
Beheerder	V&OR



Boomgegevens

Boomsoort:	Platanus hispanica
Boomsoort NL:	Gewone plataan
Plantjaar:	1925
Boomtype:	Niet vrij uitgroeiende boom
Plantverband:	Rij
Kroondiameter	15 - 20 m
Stamomtrek:	452 cm
Conditie:	Voldoende
Toekomstverwachting:	>15 jaar

Overige gegevens

Beleidsstatus

Beschermwaarde:	Beeldbepalende waarde
Status:	Beschermwaardige houtopstand
Advies status:	Beschermwaardige houtopstand
Besluit status:	
Datum besluit:	
Besluitnummer:	

Locatiekaartje



Gewone plataan 503370

Algemene gegevens

Boomnummer:	503370
Stadsdeel:	West
Straat:	Leidsebosje
Huisnummer:	
Eigenaar:	Gemeente Amsterdam
Beheerder	V&OR



Boomgegevens

Boomsoort:	Platanus hispanica
Boomsoort NL:	Gewone plataan
Plantjaar:	1883
Boomtype:	Niet vrij uitgroeiende boom
Plantverband:	Rij
Kroondiameter	20 - 25 m
Stamomtrek:	396cm
Conditie:	Voldoende
Toekomstverwachting:	>15 jaar

Overige gegevens

Beleidsstatus

Beschermwaarde:	Beeldbepalende waarde
Status:	Beschermwaardige houtopstand
Advies status:	Beschermwaardige houtopstand
Besluit status:	
Datum besluit:	
Besluitnummer:	

Locatiekaartje

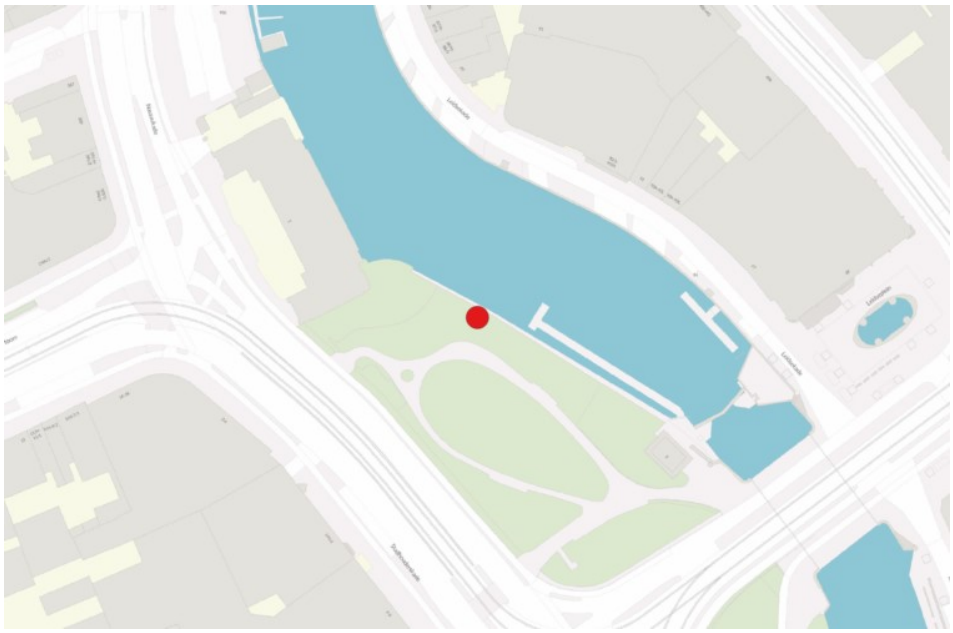

Noorse esdoorn 503371

Algemene gegevens

Boomnummer:	503371
Stadsdeel:	West
Straat:	Leidsebosje
Huisnummer:	
Eigenaar:	Gemeente Amsterdam
Beheerder	V&OR



Boomgegevens

Boomsoort:	Acer platanoides
Boomsoort NL:	Noorse esdoorn
Plantjaar:	1948
Boomtype:	Niet vrij uitgroeiende boom
Plantverband:	Solitair
Kroondiameter	20 - 25 m
Stamomtrek:	311cm
Conditie:	Voldoende
Toekomstverwachting:	>15 jaar

Overige gegevens

Beleidsstatus

Beschermwaarde:	Beeldbepalende waarde
Status:	Beschermwaardige houtopstand
Advies status:	Beschermwaardige houtopstand
Besluit status:	
Datum besluit:	
Besluitnummer:	

Locatiekaartje

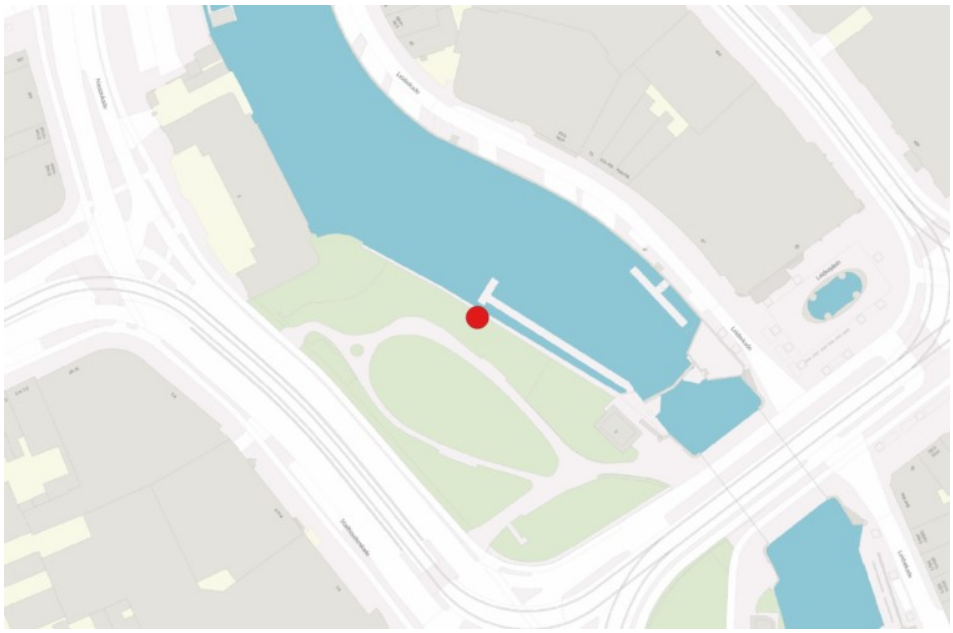

Gewone plataan 503373

Algemene gegevens

Boomnummer:	503373
Stadsdeel:	West
Straat:	Leidsebosje
Huisnummer:	
Eigenaar:	Gemeente Amsterdam
Beheerder	V&OR



Boomgegevens

Boomsoort:	Platanus hispanica
Boomsoort NL:	Gewone plataan
Plantjaar:	1881
Boomtype:	Niet vrij uitgroeiende boom
Plantverband:	Rij
Kroondiameter	10 - 15 m
Stamomtrek:	546 cm
Conditie:	Voldoende
Toekomstverwachting:	>15 jaar

Overige gegevens

Beleidsstatus

Beschermwaarde:	Beeldbepalende waarde
Status:	Beschermwaardige houtopstand
Advies status:	Beschermwaardige houtopstand
Besluit status:	
Datum besluit:	
Besluitnummer:	

Locatiekaartje

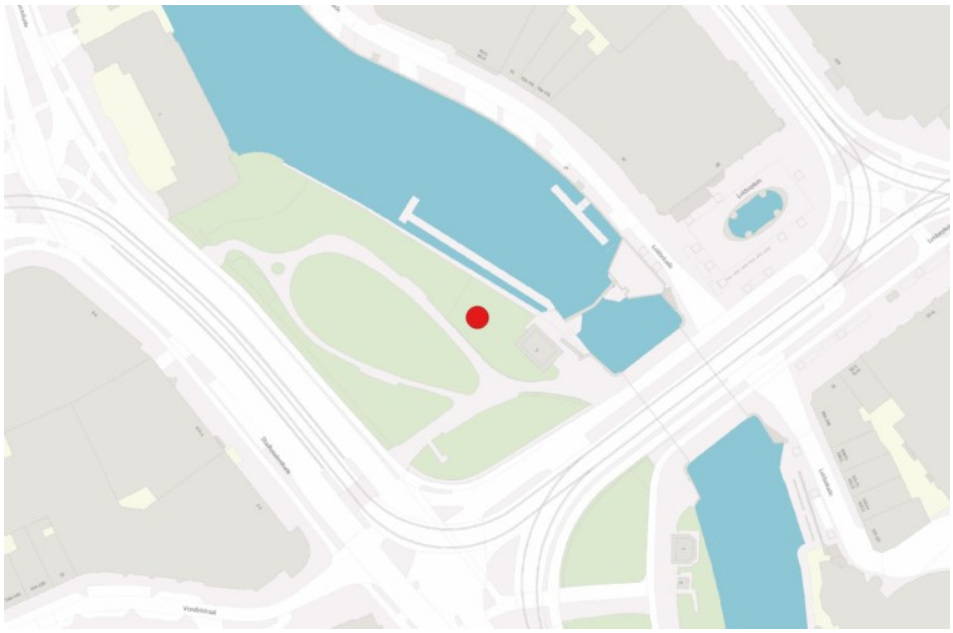

Gewone plataan 503374

Algemene gegevens

Boomnummer:	503374
Stadsdeel:	West
Straat:	Leidsebosje
Huisnummer:	
Eigenaar:	Gemeente Amsterdam
Beheerder	V&OR



Boomgegevens

Boomsoort:	Platanus hispanica
Boomsoort NL:	Gewone plataan
Plantjaar:	1881
Boomtype:	Niet vrij uitgroeiende boom
Plantverband:	Rij
Kroondiameter	10 - 15 m
Stamomtrek:	452 cm
Conditie:	Voldoende
Toekomstverwachting:	>15 jaar

Overige gegevens

Beleidsstatus

Beschermwaarde:	Beeldbepalende waarde
Status:	Beschermwaardige houtopstand
Advies status:	Beschermwaardige houtopstand
Besluit status:	
Datum besluit:	
Besluitnummer:	

Locatiekaartje

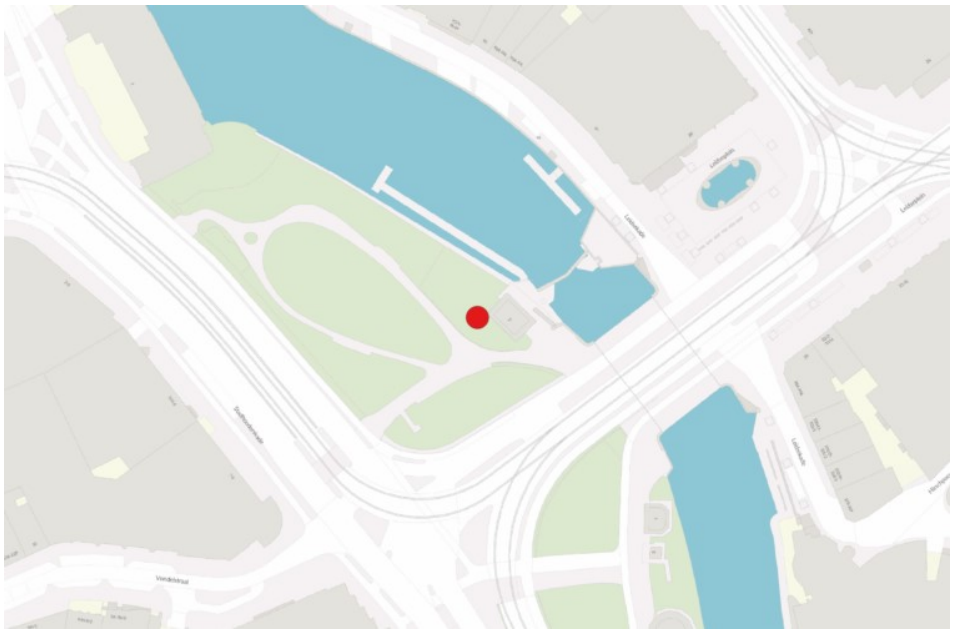

Zwarte linde 503376

Algemene gegevens

Boomnummer:	503376
Stadsdeel:	West
Straat:	Leidsebosje
Huisnummer:	
Eigenaar:	Gemeente Amsterdam
Beheerder	V&OR



Boomgegevens

Boomsoort:	Tilia europaea `Zwarte Linde`
Boomsoort NL:	Zwarte linde
Plantjaar:	1938
Boomtype:	Niet vrij uitgroeiende boom
Plantverband:	Solitair
Kroondiameter	10 - 15 m
Stamomtrek:	186 cm
Conditie:	Voldoende
Toekomstverwachting:	>15 jaar

Overige gegevens

Opmerking historie:	Beatrixlinde, in 1938 aangevoerd vanuit het Prinsdom Oranje, in de oorlog moedwillig vernield, verborgen op stadskwekerij Frankendael en in 1946 herplant.

Beleidsstatus

Beschermwaarde:	Beeldbepalende waarde
Status:	Beschermwaardige houtopstand
Advies status:	Beschermwaardige houtopstand
Besluit status:	
Datum besluit:	
Besluitnummer:	

Locatiekaartje

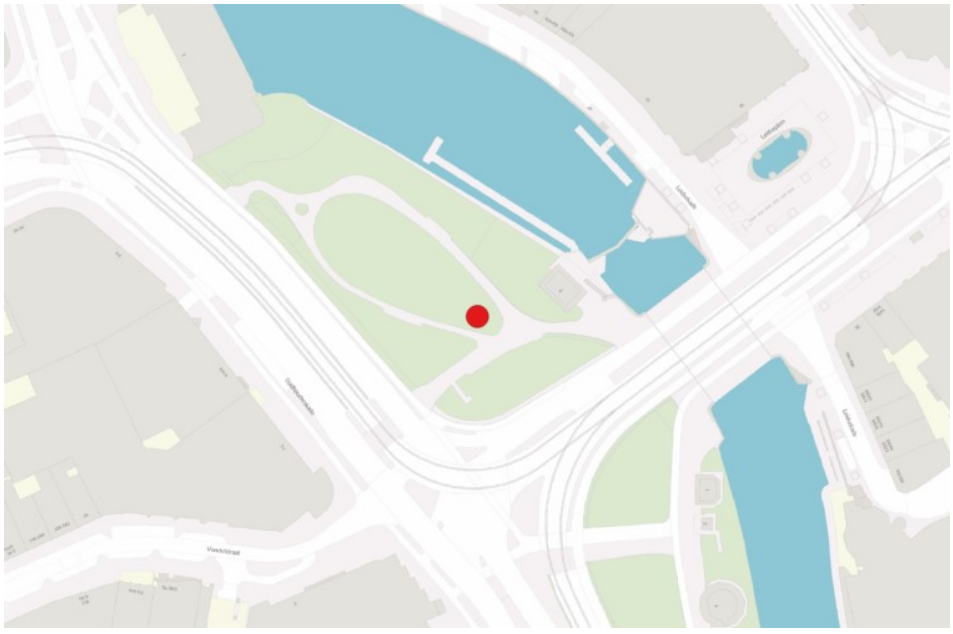

Gewone plataan 503377

Algemene gegevens

Boomnummer:	503377
Stadsdeel:	West
Straat:	Leidsebosje
Huisnummer:	
Eigenaar:	Gemeente Amsterdam
Beheerder	V&OR



Boomgegevens

Boomsoort:	Platanus hispanica
Boomsoort NL:	Gewone plataan
Plantjaar:	1881
Boomtype:	Niet vrij uitgroeiende boom
Plantverband:	Solitair
Kroondiameter	15 - 20 m
Stamomtrek:	481 cm
Conditie:	Voldoende
Toekomstverwachting:	>15 jaar

Overige gegevens

Beleidsstatus

Beschermwaarde:	Beeldbepalende waarde
Status:	Beschermwaardige houtopstand
Advies status:	Beschermwaardige houtopstand
Besluit status:	
Datum besluit:	
Besluitnummer:	

Locatiekaartje

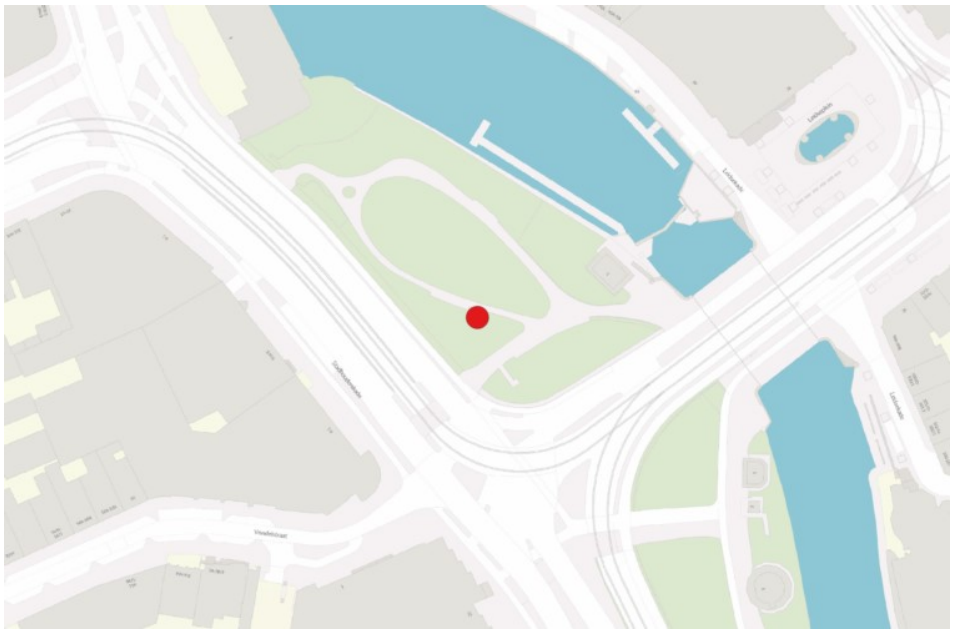

Gewone plataan 503379

Algemene gegevens

Boomnummer:	503379
Stadsdeel:	West
Straat:	Leidsebosje
Huisnummer:	
Eigenaar:	Gemeente Amsterdam
Beheerder	V&OR



Boomgegevens

Boomsoort:	Platanus hispanica
Boomsoort NL:	Gewone plataan
Plantjaar:	1881
Boomtype:	Niet vrij uitgroeiende boom
Plantverband:	Solitair
Kroondiameter	10 - 15 m
Stamomtrek:	400 cm
Conditie:	Voldoende
Toekomstverwachting:	>15 jaar

Overige gegevens

Beleidsstatus

Beschermwaarde:	Beeldbepalende waarde
Status:	Beschermwaardige houtopstand
Advies status:	Beschermwaardige houtopstand
Besluit status:	
Datum besluit:	
Besluitnummer:	

Locatiekaartje

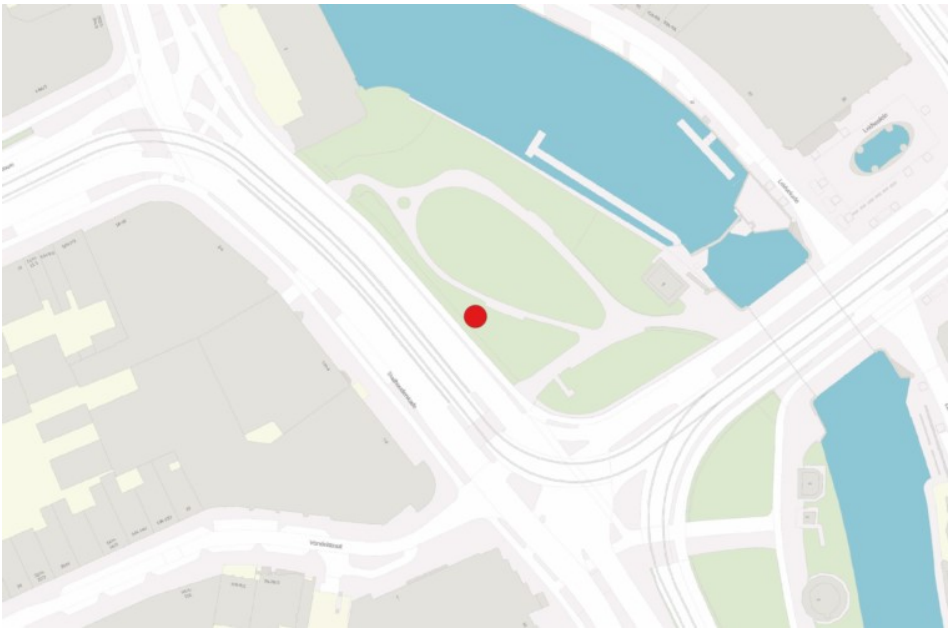

Gewone plataan 504491

Algemene gegevens

Boomnummer:	504491
Stadsdeel:	West
Straat:	Leidsebosje
Huisnummer:	
Eigenaar:	Gemeente Amsterdam
Beheerder	V&OR



Boomgegevens

Boomsoort:	Platanus hispanica
Boomsoort NL:	Gewone plataan
Plantjaar:	1863
Boomtype:	Niet vrij uitgroeiende boom
Plantverband:	Solitair
Kroondiameter	15 - 20 m
Stamomtrek:	714 cm
Conditie:	Voldoende
Toekomstverwachting:	>15 jaar
Kampioenboom:	Ja

Overige gegevens

Opmerking historie:	Samen met boom 510594 opgenomen in het Landelijk Register van Monumentale Bomen onder nr 1686059 Verplaatsing over zo'n 15 meter in 1925 - vanwege aanleg verkeersplein - was landelijk nieuws

Beleidsstatus

Beschermwaarde:	Beeldbepalende waarde, Cultuurhistorische waarde
Status:	Beschermwaardige houtopstand
Advies status:	Beschermwaardige houtopstand
Besluit status:	
Datum besluit:	
Besluitnummer:	

Locatiekaartje

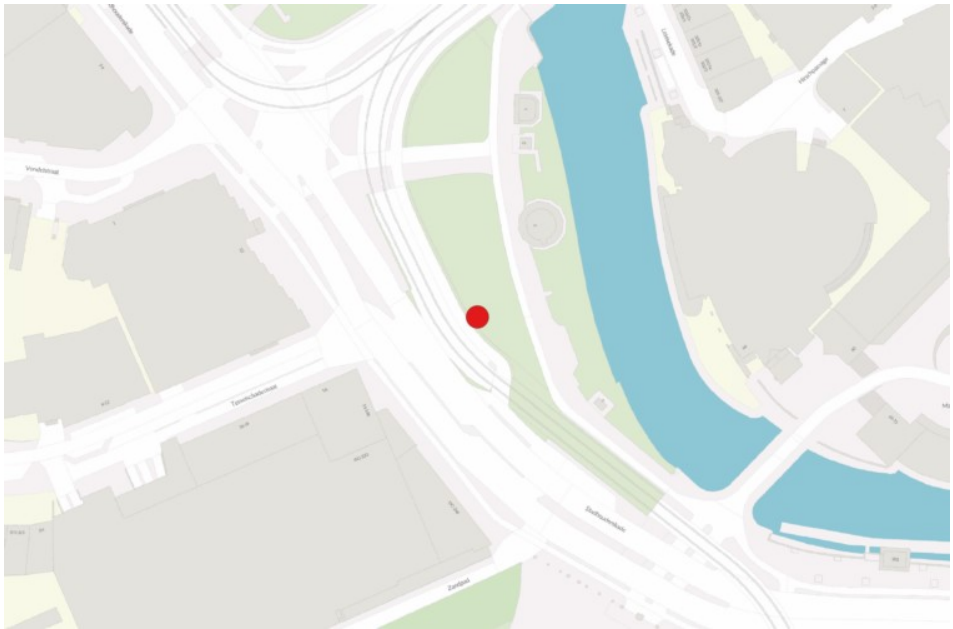

Noorse esdoorn (cultuurvarieteit) 504555

Algemene gegevens

Boomnummer:	504555
Stadsdeel:	West
Straat:	Leidsebosje
Huisnummer:	
Eigenaar:	Gemeente Amsterdam
Beheerder	V&OR



Boomgegevens

Boomsoort:	Acer platanoides `Schwedleri`
Boomsoort NL:	Noorse esdoorn (cultuurvarieteit)
Plantjaar:	1956
Boomtype:	Vrij uitgroeiende boom
Plantverband:	Solitair
Kroondiameter	10 - 15 m
Stamomtrek:	212 cm
Conditie:	Voldoende
Toekomstverwachting:	>15 jaar

Overige gegevens

Beleidsstatus

Beschermwaarde:	Beeldbepalende waarde
Status:	Beschermwaardige houtopstand
Advies status:	Beschermwaardige houtopstand
Besluit status:	
Datum besluit:	
Besluitnummer:	

Locatiekaartje

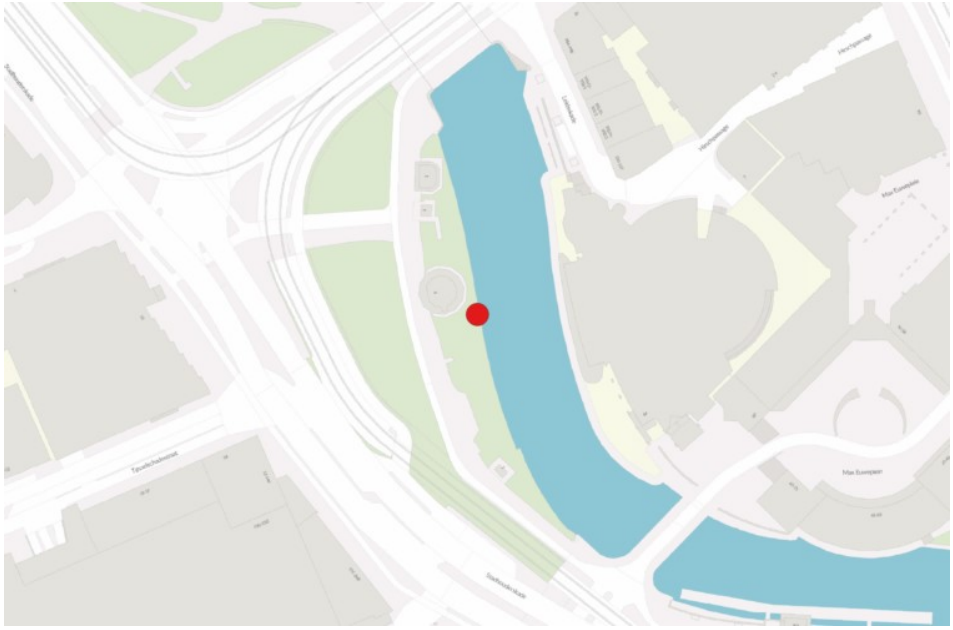

Schietwilg 504556

Algemene gegevens

Boomnummer:	504556
Stadsdeel:	West
Straat:	Leidsebosje
Huisnummer:	
Eigenaar:	Gemeente Amsterdam
Beheerder	V&OR



Boomgegevens

Boomsoort:	Salix alba
Boomsoort NL:	Schietwilg
Plantjaar:	1972
Boomtype:	Vrij uitgroeiende boom
Plantverband:	Solitair
Kroondiameter	15 - 20 m
Stamomtrek:	Circa 500 cm
Conditie:	Goed
Toekomstverwachting:	>15 jaar

Overige gegevens

Beleidsstatus

Beschermwaarde:	Beeldbepalende waarde
Status:	Beschermwaardige houtopstand
Advies status:	Beschermwaardige houtopstand
Besluit status:	
Datum besluit:	
Besluitnummer:	

Locatiekaartje

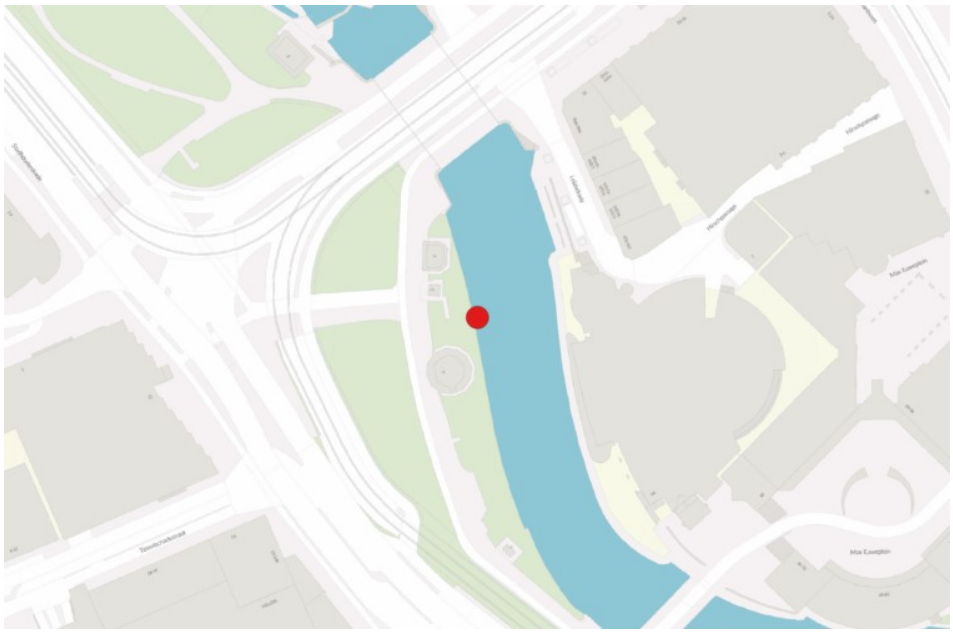

Es (cultuurvarieteit) 504558

Algemene gegevens

Boomnummer:	504558
Stadsdeel:	West
Straat:	Leidsebosje
Huisnummer:	
Eigenaar:	Gemeente Amsterdam
Beheerder	V&OR



Boomgegevens

Boomsoort:	Fraxinus excelsior `Jaspidea`
Boomsoort NL:	Es (cultuurvarieteit)
Plantjaar:	1956
Boomtype:	Niet vrij uitgroeiende boom
Plantverband:	Solitair
Kroondiameter	10 - 15 m
Stamomtrek:	149 cm
Conditie:	Onvoldoende
Toekomstverwachting:	10 tot 15 jaar

Overige gegevens

Beleidsstatus

Beschermwaarde:	Beeldbepalende waarde
Status:	Beschermwaardige houtopstand
Advies status:	Beschermwaardige houtopstand
Besluit status:	
Datum besluit:	
Besluitnummer:	

Locatiekaartje

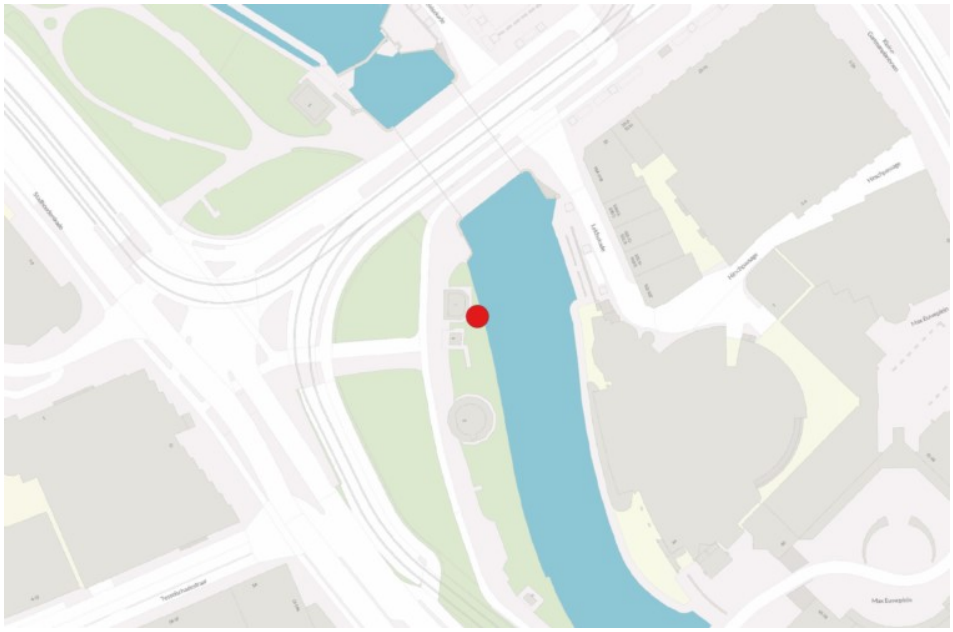

Gewone plataan 510594

Algemene gegevens

Boomnummer:	510594
Stadsdeel:	West
Straat:	Leidsebosje
Huisnummer:	
Eigenaar:	Gemeente Amsterdam
Beheerder	V&OR



Boomgegevens

Boomsoort:	Platanus hispanica
Boomsoort NL:	Gewone plataan
Plantjaar:	1863
Boomtype:	Niet vrij uitgroeiende boom
Plantverband:	Solitair
Kroondiameter	20 - 25 m
Stamomtrek:	715 cm
Conditie:	Voldoende
Toekomstverwachting:	>15 jaar
Kampioenboom:	Ja

Overige gegevens

Opmerking historie:	Samen met boom 504491 opgenomen in het Landelijk Register van Monumentale Bomen onder nr 1686059 Verplaatsing over zo'n 15 meter in 1925 - vanwege aanleg verkeersplein - was landelijk nieuws

Beleidsstatus

Beschermwaarde:	Beeldbepalende waarde, Cultuurhistorische waarde
Status:	Beschermwaardige houtopstand
Advies status:	Beschermwaardige houtopstand
Besluit status:	
Datum besluit:	
Besluitnummer:	

Locatiekaartje



Robinia (cultuurvarieteit) 494720

Algemene gegevens

Boomnummer:	494720
Stadsdeel:	West
Straat:	Maarten Harpertszoon Trompstraat
Huisnummer:	
Eigenaar:	Gemeente Amsterdam
Beheerder	V&OR



Boomgegevens

Boomsoort:	Robinia pseudoacacia `Bessoniana`
Boomsoort NL:	Robinia (cultuurvarieteit)
Plantjaar:	1960
Boomtype:	Niet vrij uitgroeiende boom
Plantverband:	Rij
Kroondiameter	5 - 10 m
Stamomtrek:	180
Conditie:	Onvoldoende
Toekomstverwachting:	10 tot 15 jaar

Overige gegevens

Beleidsstatus

Beschermwaarde:	Beeldbepalende waarde
Status:	Beschermwaardige houtopstand
Advies status:	Beschermwaardige houtopstand
Besluit status:	
Datum besluit:	
Besluitnummer:	

Locatiekaartje

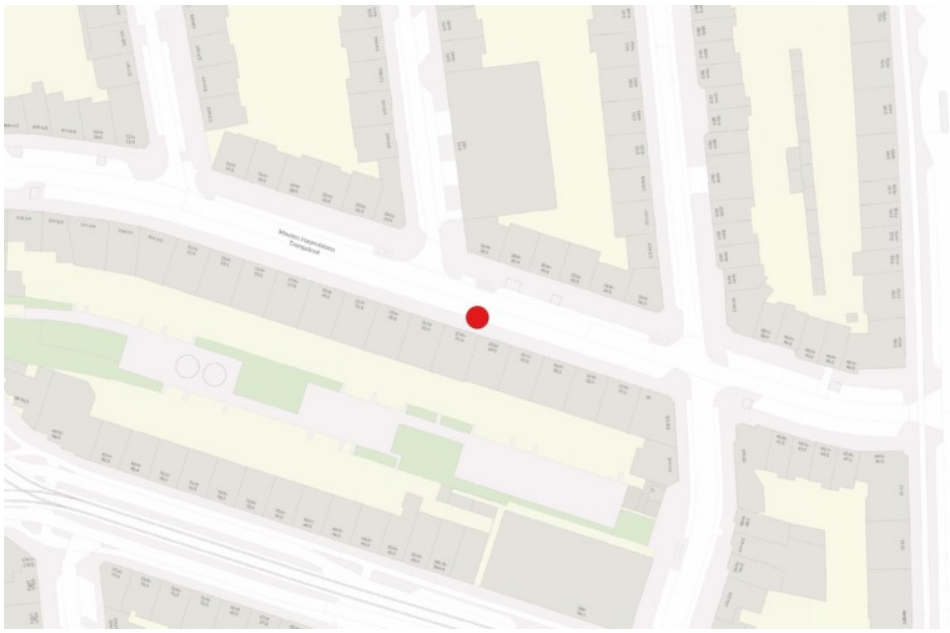

Robinia (cultuurvarieteit) 494737

Algemene gegevens

Boomnummer:	494737
Stadsdeel:	West
Straat:	Maarten Harpertszoon Trompstraat
Huisnummer:	
Eigenaar:	Gemeente Amsterdam
Beheerder	V&OR



Boomgegevens

Boomsoort:	Robinia pseudoacacia `Bessoniana`
Boomsoort NL:	Robinia (cultuurvarieteit)
Plantjaar:	1960
Boomtype:	Niet vrij uitgroeiende boom
Plantverband:	Rij
Kroondiameter	5 - 10 m
Stamomtrek:	205
Conditie:	Onvoldoende
Toekomstverwachting:	10 tot 15 jaar

Overige gegevens

Beleidsstatus

Beschermwaarde:	Beeldbepalende waarde
Status:	Beschermwaardige houtopstand
Advies status:	Beschermwaardige houtopstand
Besluit status:	
Datum besluit:	
Besluitnummer:	

Locatiekaartje

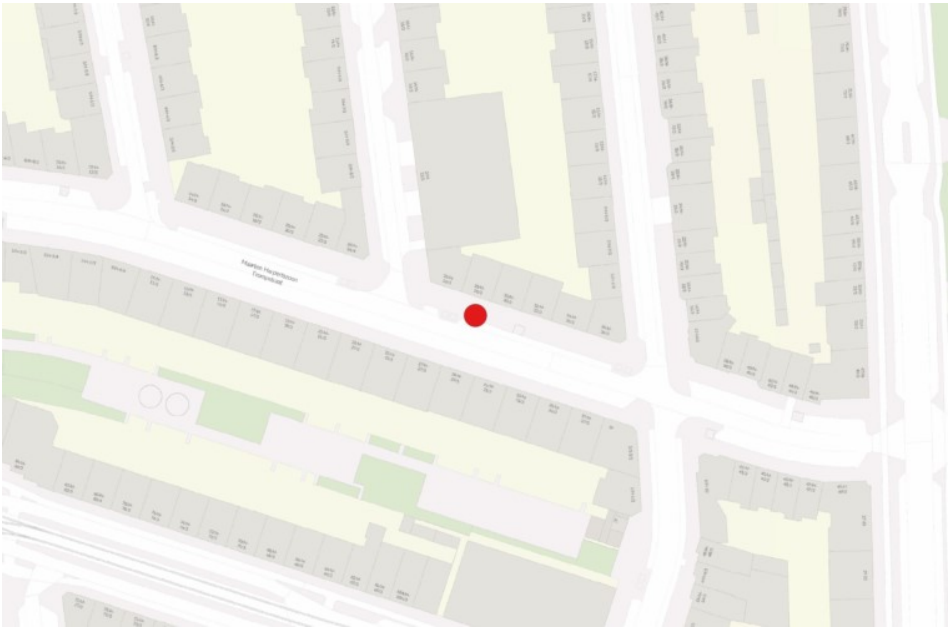

Monumentaaliep 494577

Algemene gegevens

Boomnummer:	494577
Stadsdeel:	West
Straat:	Marco Polostraat
Huisnummer:	
Eigenaar:	Gemeente Amsterdam
Beheerder	V&OR



Boomgegevens

Boomsoort:	Ulmus minor 'Sarniensis'
Boomsoort NL:	Monumentaaliep
Plantjaar:	1960
Boomtype:	Niet vrij uitgroeiende boom
Plantverband:	Rij
Kroondiameter	5 - 10 m
Stamomtrek:	152
Conditie:	Onvoldoende
Toekomstverwachting:	10 tot 15 jaar

Overige gegevens

Beleidsstatus

Beschermwaarde:	Beeldbepalende waarde
Status:	Beschermwaardige houtopstand
Advies status:	Beschermwaardige houtopstand
Besluit status:	
Datum besluit:	
Besluitnummer:	

Locatiekaartje



Monumentaaliep 494578

Algemene gegevens

Boomnummer:	494578
Stadsdeel:	West
Straat:	Marco Polostraat
Huisnummer:	
Eigenaar:	Gemeente Amsterdam
Beheerder	V&OR



Boomgegevens

Boomsoort:	Ulmus minor 'Sarniensis'
Boomsoort NL:	Monumentaaliep
Plantjaar:	1960
Boomtype:	Niet vrij uitgroeiende boom
Plantverband:	Rij
Kroondiameter	10 - 15 m
Stamomtrek:	211 c
Conditie:	Voldoende
Toekomstverwachting:	>15 jaar

Overige gegevens

Beleidsstatus

Beschermwaarde:	Beeldbepalende waarde, Cultuurhistorische waarde
Status:	Beschermwaardige houtopstand
Advies status:	Beschermwaardige houtopstand
Besluit status:	
Datum besluit:	
Besluitnummer:	

Locatiekaartje



Monumentaaliep 494579

Algemene gegevens

Boomnummer:	494579
Stadsdeel:	West
Straat:	Marco Polostraat
Huisnummer:	
Eigenaar:	Gemeente Amsterdam
Beheerder	V&OR



Boomgegevens

Boomsoort:	Ulmus minor 'Sarniensis'
Boomsoort NL:	Monumentaaliep
Plantjaar:	1947
Boomtype:	Niet vrij uitgroeiende boom
Plantverband:	Rij
Kroondiameter	5 - 10 m
Stamomtrek:	161
Conditie:	Onvoldoende
Toekomstverwachting:	10 tot 15 jaar

Overige gegevens

Beleidsstatus

Beschermwaarde:	Beeldbepalende waarde
Status:	Beschermwaardige houtopstand
Advies status:	Beschermwaardige houtopstand
Besluit status:	
Datum besluit:	
Besluitnummer:	

Locatiekaartje



Monumentaaliep 494580

Algemene gegevens

Boomnummer:	494580
Stadsdeel:	West
Straat:	Marco Polostraat
Huisnummer:	
Eigenaar:	Gemeente Amsterdam
Beheerder	V&OR



Boomgegevens

Boomsoort:	Ulmus minor 'Sarniensis'
Boomsoort NL:	Monumentaaliep
Plantjaar:	1947
Boomtype:	Niet vrij uitgroeiende boom
Plantverband:	Rij
Kroondiameter	5 - 10 m
Stamomtrek:	165
Conditie:	Onvoldoende
Toekomstverwachting:	10 tot 15 jaar

Overige gegevens

Opmerking locatie:	Eikvaren

Beleidsstatus

Beschermwaarde:	Beeldbepalende waarde, Zeldzaamheidswaarde
Status:	Beschermwaardige houtopstand
Advies status:	Beschermwaardige houtopstand
Besluit status:	
Datum besluit:	
Besluitnummer:	

Locatiekaartje

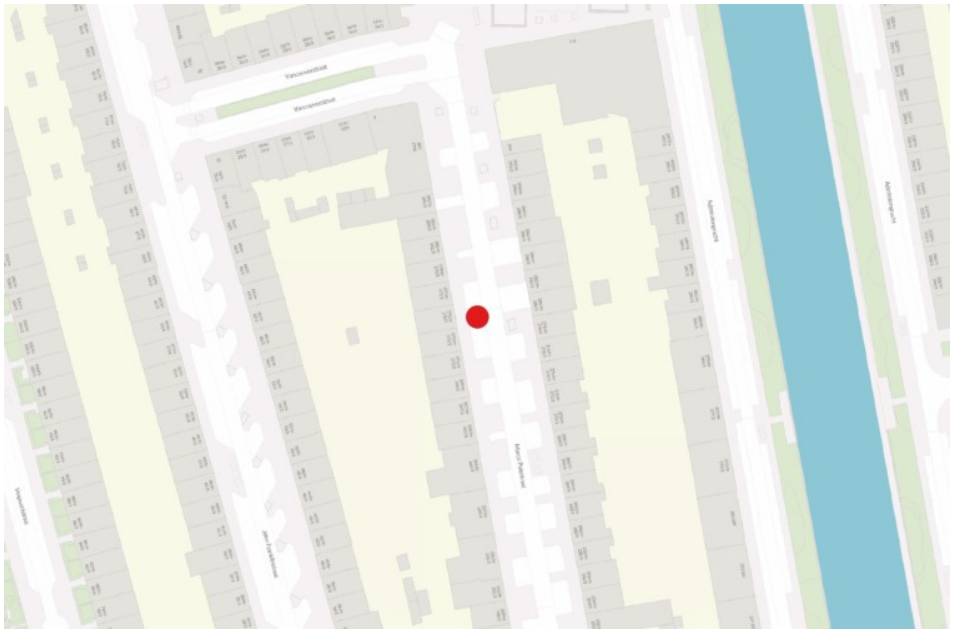

Monumentaaliep 494581

Algemene gegevens

Boomnummer:	494581
Stadsdeel:	West
Straat:	Marco Polostraat
Huisnummer:	
Eigenaar:	Gemeente Amsterdam
Beheerder	V&OR



Boomgegevens

Boomsoort:	Ulmus minor 'Sarniensis'
Boomsoort NL:	Monumentaaliep
Plantjaar:	1947
Boomtype:	Niet vrij uitgroeiende boom
Plantverband:	Rij
Kroondiameter	5 - 10 m
Stamomtrek:	129
Conditie:	Onvoldoende
Toekomstverwachting:	>15 jaar

Overige gegevens

Opmerking locatie:	Eikvaren

Beleidsstatus

Beschermwaarde:	Beeldbepalende waarde, Zeldzaamheidswaarde
Status:	Beschermwaardige houtopstand
Advies status:	Beschermwaardige houtopstand
Besluit status:	
Datum besluit:	
Besluitnummer:	

Locatiekaartje

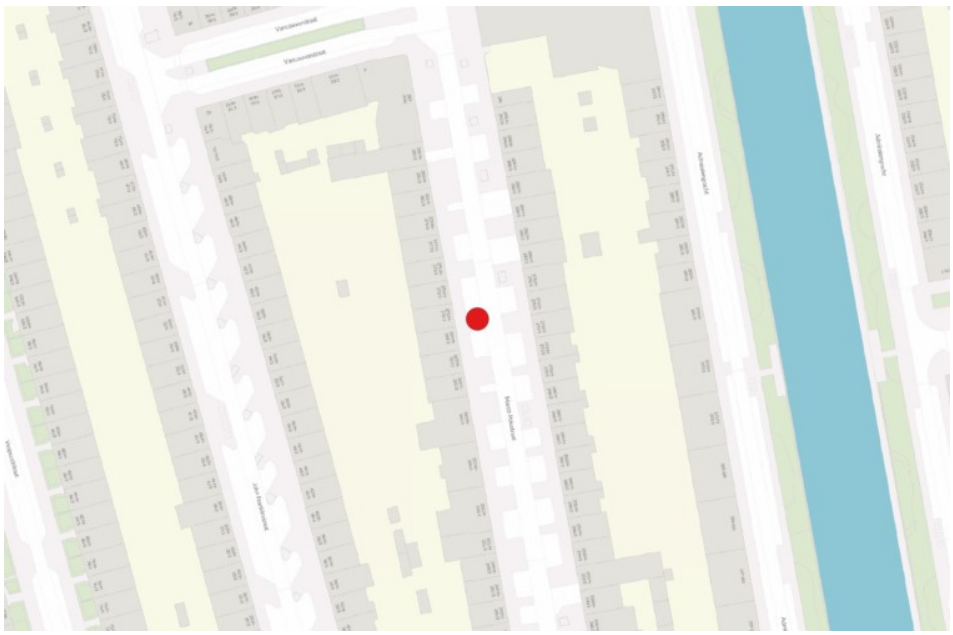

Monumentaaliep 494583

Algemene gegevens

Boomnummer:	494583
Stadsdeel:	West
Straat:	Marco Polostraat
Huisnummer:	
Eigenaar:	Gemeente Amsterdam
Beheerder	V&OR



Boomgegevens

Boomsoort:	Ulmus minor 'Sarniensis'
Boomsoort NL:	Monumentaaliep
Plantjaar:	1947
Boomtype:	Niet vrij uitgroeiende boom
Plantverband:	Rij
Kroondiameter	5 - 10 m
Stamomtrek:	210
Conditie:	Slecht
Toekomstverwachting:	5 tot 10 jaar

Overige gegevens

Opmerking locatie:	Eikvaren

Beleidsstatus

Beschermwaarde:	Beeldbepalende waarde, Zeldzaamheidswaarde
Status:	Beschermwaardige houtopstand
Advies status:	Beschermwaardige houtopstand
Besluit status:	
Datum besluit:	
Besluitnummer:	

Locatiekaartje



Monumentaaliep 494584

Algemene gegevens

Boomnummer:	494584
Stadsdeel:	West
Straat:	Marco Polostraat
Huisnummer:	
Eigenaar:	Gemeente Amsterdam
Beheerder	V&OR



Boomgegevens

Boomsoort:	Ulmus minor 'Sarniensis'
Boomsoort NL:	Monumentaaliep
Plantjaar:	1947
Boomtype:	Niet vrij uitgroeiende boom
Plantverband:	Rij
Kroondiameter	5 - 10 m
Stamomtrek:	183
Conditie:	Onvoldoende
Toekomstverwachting:	10 tot 15 jaar

Overige gegevens

Opmerking locatie:	Eikvaren

Beleidsstatus

Beschermwaarde:	Beeldbepalende waarde, Zeldzaamheidswaarde
Status:	Beschermwaardige houtopstand
Advies status:	Beschermwaardige houtopstand
Besluit status:	
Datum besluit:	
Besluitnummer:	

Locatiekaartje

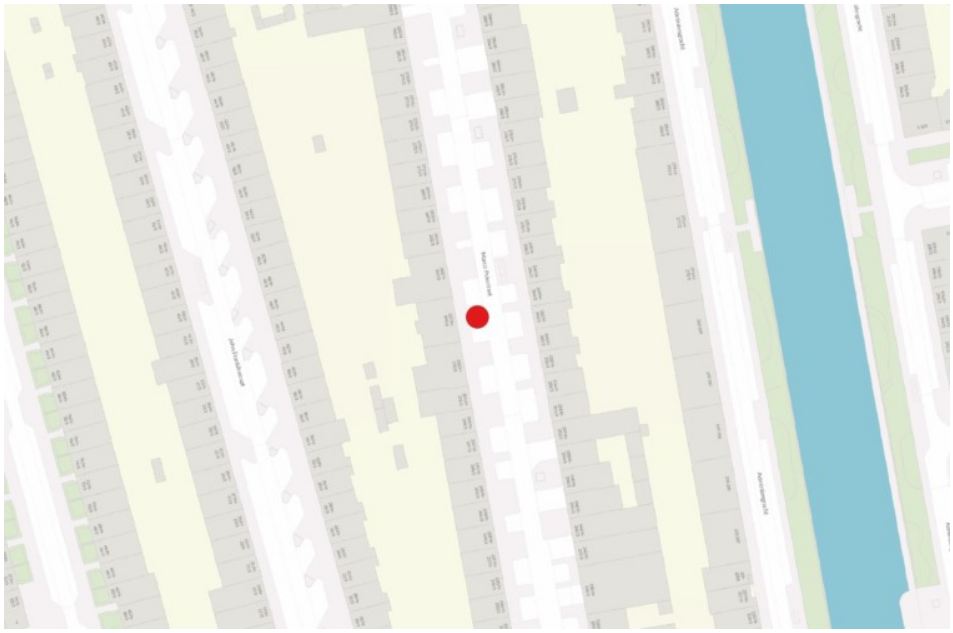

Monumentaaliep 494585

Algemene gegevens

Boomnummer:	494585
Stadsdeel:	West
Straat:	Marco Polostraat
Huisnummer:	
Eigenaar:	Gemeente Amsterdam
Beheerder	V&OR



Boomgegevens

Boomsoort:	Ulmus minor 'Sarniensis'
Boomsoort NL:	Monumentaaliep
Plantjaar:	1975
Boomtype:	Niet vrij uitgroeiende boom
Plantverband:	Rij
Kroondiameter	5 - 10 m
Stamomtrek:	190
Conditie:	Onvoldoende
Toekomstverwachting:	5 tot 10 jaar

Overige gegevens

Opmerking locatie:	Eikvaren

Beleidsstatus

Beschermwaarde:	Beeldbepalende waarde, Zeldzaamheidswaarde
Status:	Beschermwaardige houtopstand
Advies status:	Beschermwaardige houtopstand
Besluit status:	
Datum besluit:	
Besluitnummer:	

Locatiekaartje

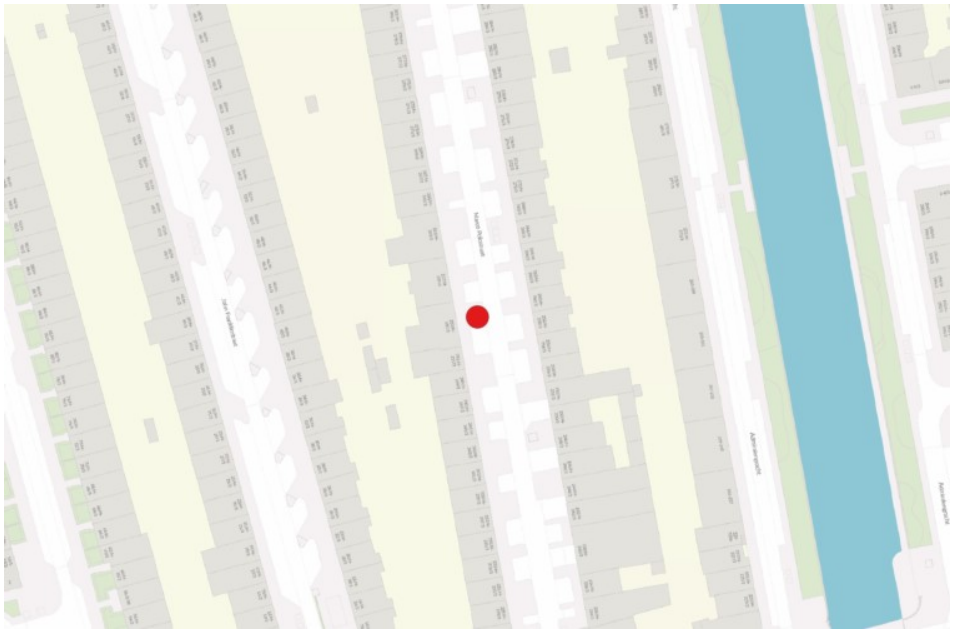

Monumentaaliep 494586

Algemene gegevens

Boomnummer:	494586
Stadsdeel:	West
Straat:	Marco Polostraat
Huisnummer:	
Eigenaar:	Gemeente Amsterdam
Beheerder	V&OR



Boomgegevens

Boomsoort:	Ulmus minor 'Sarniensis'
Boomsoort NL:	Monumentaaliep
Plantjaar:	1947
Boomtype:	Niet vrij uitgroeiende boom
Plantverband:	Rij
Kroondiameter	5 - 10 m
Stamomtrek:	207
Conditie:	Onvoldoende
Toekomstverwachting:	5 tot 10 jaar

Overige gegevens

Beleidsstatus

Beschermwaarde:	Beeldbepalende waarde
Status:	Beschermwaardige houtopstand
Advies status:	Beschermwaardige houtopstand
Besluit status:	
Datum besluit:	
Besluitnummer:	

Locatiekaartje



Meelbes 503692

Algemene gegevens

Boomnummer:	503692
Stadsdeel:	West
Straat:	Marius van Bouwdijk Bastiaansestraat
Huisnummer:	
Eigenaar:	Gemeente Amsterdam
Beheerder	V&OR



Boomgegevens

Boomsoort:	Sorbus aria
Boomsoort NL:	Meelbes
Plantjaar:	1948
Boomtype:	Niet vrij uitgroeiende boom
Plantverband:	Solitair
Kroondiameter	10 - 15 m
Stamomtrek:	150 cm
Conditie:	Voldoende
Toekomstverwachting:	>15 jaar

Overige gegevens

Beleidsstatus

Beschermwaarde:	Beeldbepalende waarde
Status:	Beschermwaardige houtopstand
Advies status:	Beschermwaardige houtopstand
Besluit status:	
Datum besluit:	
Besluitnummer:	

Locatiekaartje

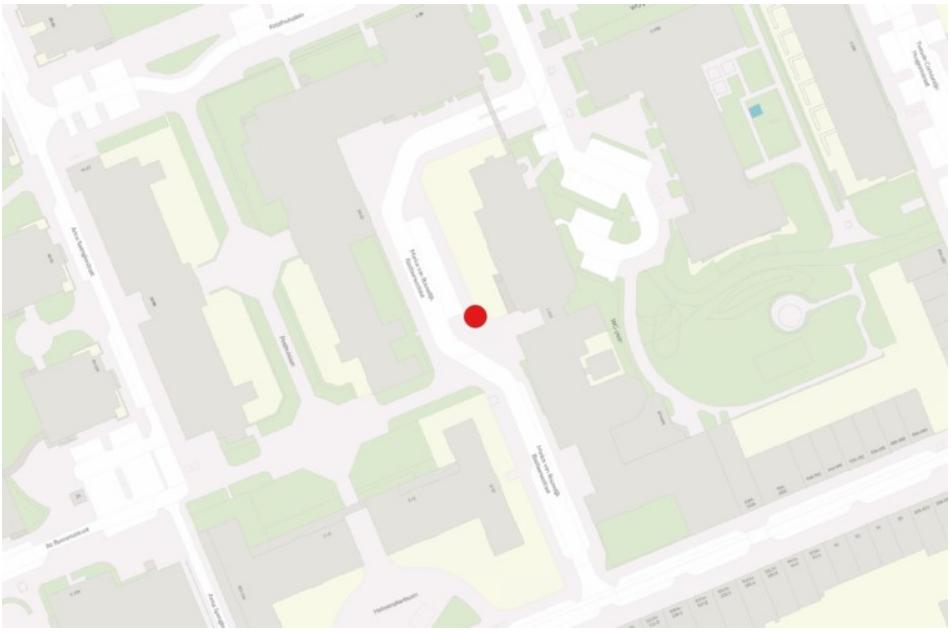

Meelbes 503693

Algemene gegevens

Boomnummer:	503693
Stadsdeel:	West
Straat:	Marius van Bouwdijk Bastiaansestraat
Huisnummer:	
Eigenaar:	Gemeente Amsterdam
Beheerder	V&OR



Boomgegevens

Boomsoort:	Sorbus aria
Boomsoort NL:	Meelbes
Plantjaar:	1948
Boomtype:	Niet vrij uitgroeiende boom
Plantverband:	Solitair
Kroondiameter	10 - 15 m
Stamomtrek:	163
Conditie:	Voldoende
Toekomstverwachting:	>15 jaar

Overige gegevens

Beleidsstatus

Beschermwaarde:	Beeldbepalende waarde
Status:	Beschermwaardige houtopstand
Advies status:	Beschermwaardige houtopstand
Besluit status:	
Datum besluit:	
Besluitnummer:	

Locatiekaartje

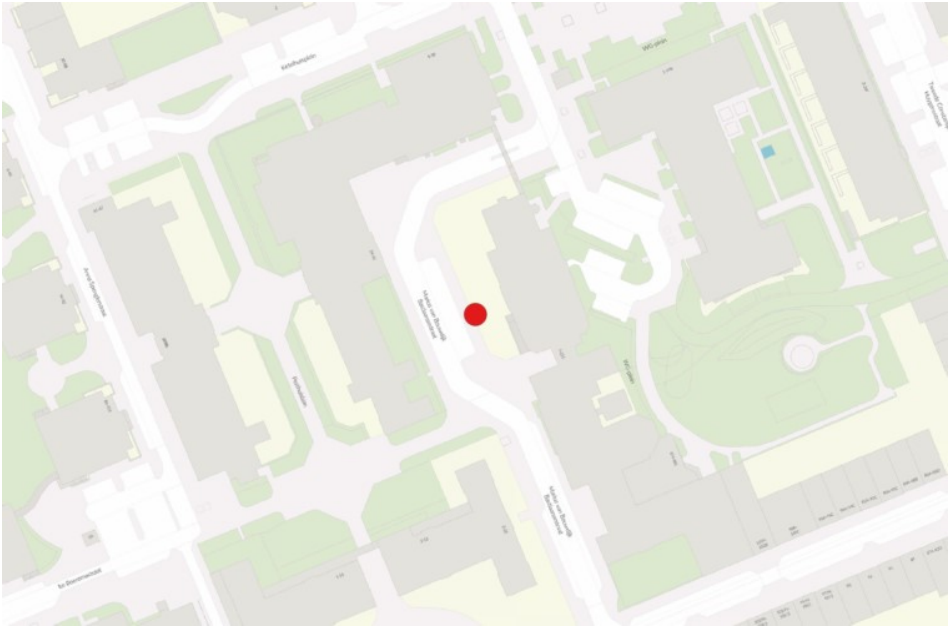

Himalayaberk 503694

Algemene gegevens

Boomnummer:	503694
Stadsdeel:	West
Straat:	Marius van Bouwdijk Bastiaansestraat
Huisnummer:	
Eigenaar:	Gemeente Amsterdam
Beheerder	V&OR



Boomgegevens

Boomsoort:	Betula utilis
Boomsoort NL:	Himalayaberk
Plantjaar:	1970
Boomtype:	Niet vrij uitgroeiende boom
Plantverband:	Solitair
Kroondiameter	10 - 15 m
Stamomtrek:	142
Conditie:	Voldoende
Toekomstverwachting:	>15 jaar

Overige gegevens

Beleidsstatus

Beschermwaarde:	Beeldbepalende waarde
Status:	Beschermwaardige houtopstand
Advies status:	Beschermwaardige houtopstand
Besluit status:	
Datum besluit:	
Besluitnummer:	

Locatiekaartje

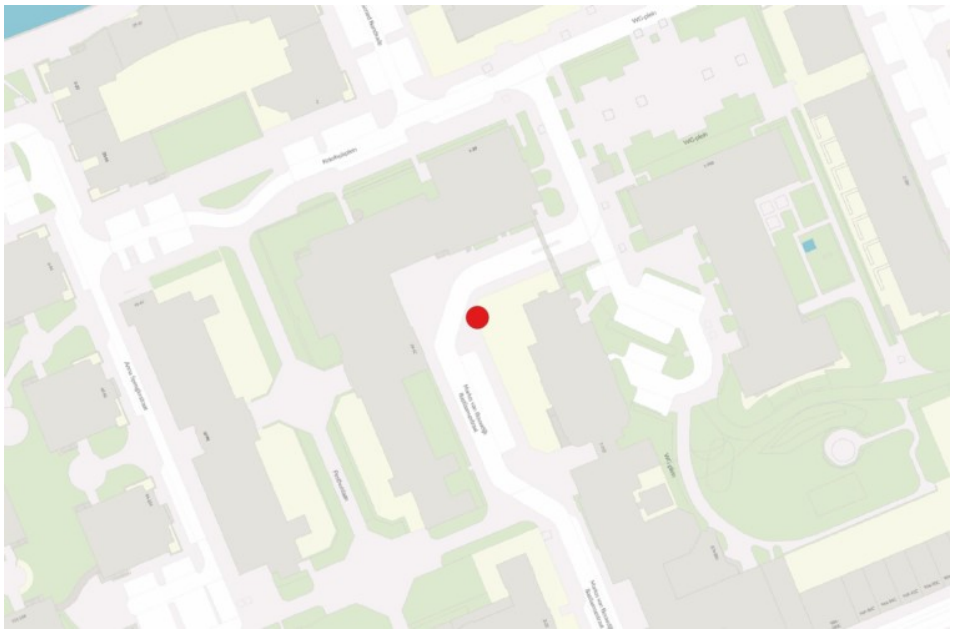

Es (cultuurvarieteit) 503695

Algemene gegevens

Boomnummer:	503695
Stadsdeel:	West
Straat:	Marius van Bouwdijk Bastiaansestraat
Huisnummer:	
Eigenaar:	Gemeente Amsterdam
Beheerder	V&OR



Boomgegevens

Boomsoort:	Fraxinus excelsior `Jaspidea`
Boomsoort NL:	Es (cultuurvarieteit)
Plantjaar:	1990
Boomtype:	Niet vrij uitgroeiende boom
Plantverband:	Solitair
Kroondiameter	10 - 15 m
Stamomtrek:	103
Conditie:	Voldoende
Toekomstverwachting:	>15 jaar

Overige gegevens

Beleidsstatus

Beschermwaarde:	Beeldbepalende waarde
Status:	Beschermwaardige houtopstand
Advies status:	Beschermwaardige houtopstand
Besluit status:	
Datum besluit:	
Besluitnummer:	

Locatiekaartje

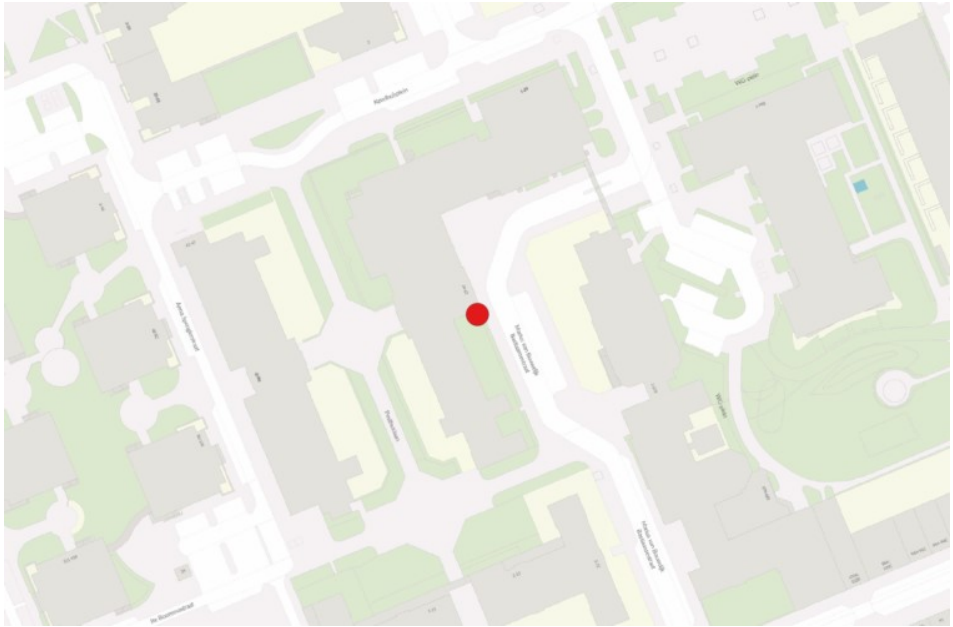

Gewone plataan 2279795

Algemene gegevens

Boomnummer:	2279795
Stadsdeel:	West
Straat:	Nassaukade
Huisnummer:	
Eigenaar:	Gemeente Amsterdam
Beheerder	V&OR



Boomgegevens

Boomsoort:	Platanus hispanica
Boomsoort NL:	Gewone plataan
Plantjaar:	1938
Boomtype:	Niet vrij uitgroeiende boom
Plantverband:	Rij
Kroondiameter	15 - 20 m
Stamomtrek:	160cm
Conditie:	Voldoende
Toekomstverwachting:	>15 jaar

Overige gegevens

Beleidsstatus

Beschermwaarde:	Beeldbepalende waarde, Cultuurhistorische waarde
Status:	Ander waardevol groen
Advies status:	Beschermwaardige houtopstand
Besluit status:	
Datum besluit:	
Besluitnummer:	

Locatiekaartje

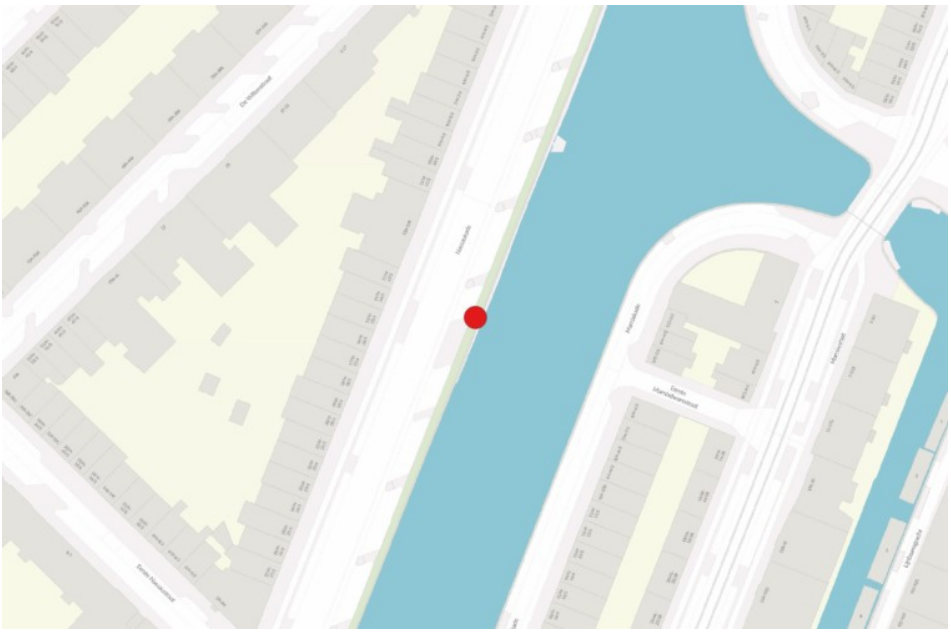

Esdoornbladige plataan 501210

Algemene gegevens

Boomnummer:	501210
Stadsdeel:	West
Straat:	Nassaukade
Huisnummer:	
Eigenaar:	Gemeente Amsterdam
Beheerder	V&OR



Boomgegevens

Boomsoort:	Platanus hispanica
Boomsoort NL:	Esdoornbladige plataan
Plantjaar:	1938
Boomtype:	Niet vrij uitgroeiende boom
Plantverband:	Rij
Kroondiameter	15 - 20 m
Stamomtrek:	254cm
Conditie:	Voldoende
Toekomstverwachting:	>15 jaar

Overige gegevens

Beleidsstatus

Beschermwaarde:	Beeldbepalende waarde, Cultuurhistorische waarde
Status:	Ander waardevol groen
Advies status:	Beschermwaardige houtopstand
Besluit status:	
Datum besluit:	
Besluitnummer:	

Locatiekaartje

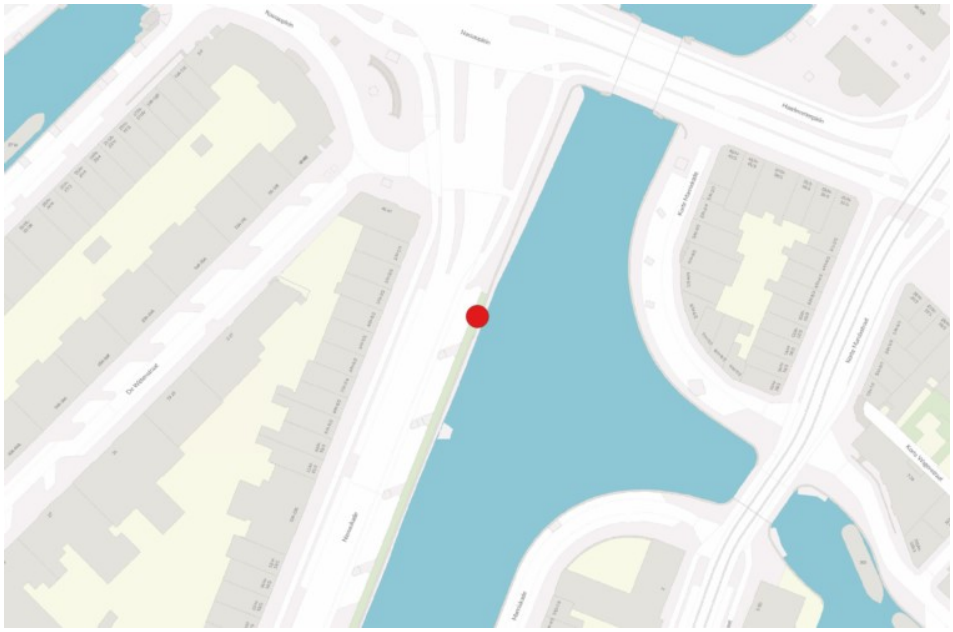

Esdoornbladige plataan 501212

Algemene gegevens

Boomnummer:	501212
Stadsdeel:	West
Straat:	Nassaukade
Huisnummer:	
Eigenaar:	Gemeente Amsterdam
Beheerder	V&OR



Boomgegevens

Boomsoort:	Platanus hispanica
Boomsoort NL:	Esdoornbladige plataan
Plantjaar:	1938
Boomtype:	Niet vrij uitgroeiende boom
Plantverband:	Rij
Kroondiameter	15 - 20 m
Stamomtrek:	231cm
Conditie:	Voldoende
Toekomstverwachting:	>15 jaar

Overige gegevens

Beleidsstatus

Beschermwaarde:	Beeldbepalende waarde, Cultuurhistorische waarde
Status:	Ander waardevol groen
Advies status:	Beschermwaardige houtopstand
Besluit status:	
Datum besluit:	
Besluitnummer:	

Locatiekaartje

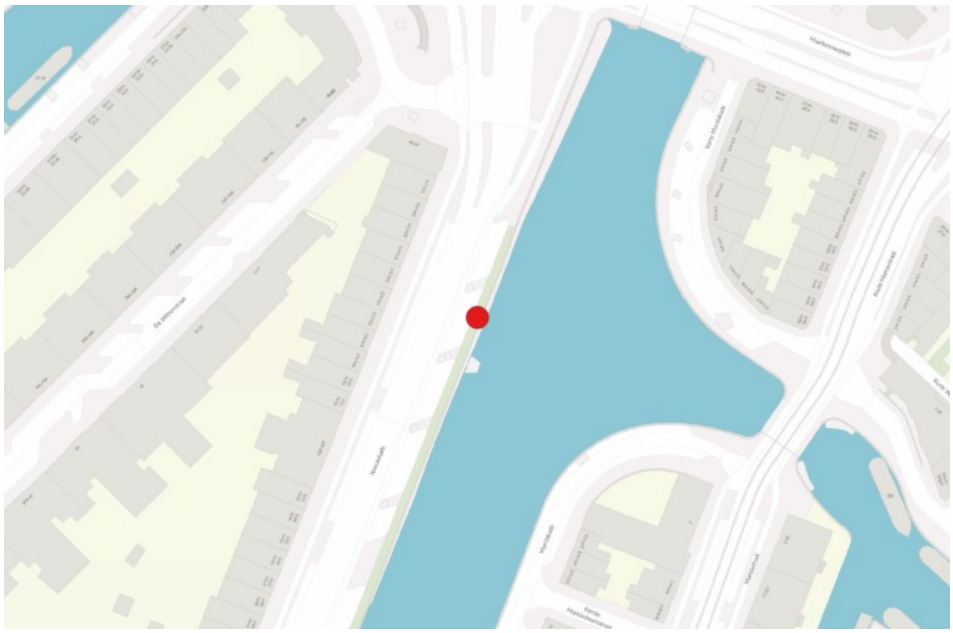

Esdoornbladige plataan 501214

Algemene gegevens

Boomnummer:	501214
Stadsdeel:	West
Straat:	Nassaukade
Huisnummer:	
Eigenaar:	Gemeente Amsterdam
Beheerder	V&OR



Boomgegevens

Boomsoort:	Platanus hispanica
Boomsoort NL:	Esdoornbladige plataan
Plantjaar:	1938
Boomtype:	Niet vrij uitgroeiende boom
Plantverband:	Rij
Kroondiameter	15 - 20 m
Stamomtrek:	238cm
Conditie:	Voldoende
Toekomstverwachting:	>15 jaar

Overige gegevens

Beleidsstatus

Beschermwaarde:	Beeldbepalende waarde, Cultuurhistorische waarde
Status:	Ander waardevol groen
Advies status:	Beschermwaardige houtopstand
Besluit status:	
Datum besluit:	
Besluitnummer:	

Locatiekaartje



Esdoornbladige plataan 501216

Algemene gegevens

Boomnummer:	501216
Stadsdeel:	West
Straat:	Nassaukade
Huisnummer:	
Eigenaar:	Gemeente Amsterdam
Beheerder	V&OR



Boomgegevens

Boomsoort:	Platanus hispanica
Boomsoort NL:	Esdoornbladige plataan
Plantjaar:	1938
Boomtype:	Niet vrij uitgroeiende boom
Plantverband:	Rij
Kroondiameter	15 - 20 m
Stamomtrek:	220cm
Conditie:	Voldoende
Toekomstverwachting:	>15 jaar

Overige gegevens

Beleidsstatus

Beschermwaarde:	Beeldbepalende waarde, Cultuurhistorische waarde
Status:	Ander waardevol groen
Advies status:	Beschermwaardige houtopstand
Besluit status:	
Datum besluit:	
Besluitnummer:	

Locatiekaartje



Esdoornbladige plataan 501218

Algemene gegevens

Boomnummer:	501218
Stadsdeel:	West
Straat:	Nassaukade
Huisnummer:	
Eigenaar:	Gemeente Amsterdam
Beheerder	V&OR



Boomgegevens

Boomsoort:	Platanus hispanica
Boomsoort NL:	Esdoornbladige plataan
Plantjaar:	1963
Boomtype:	Niet vrij uitgroeiende boom
Plantverband:	Rij
Kroondiameter	15 - 20 m
Stamomtrek:	141cm
Conditie:	Voldoende
Toekomstverwachting:	>15 jaar

Overige gegevens

Beleidsstatus

Beschermwaarde:	Beeldbepalende waarde, Cultuurhistorische waarde
Status:	Ander waardevol groen
Advies status:	Beschermwaardige houtopstand
Besluit status:	
Datum besluit:	
Besluitnummer:	

Locatiekaartje

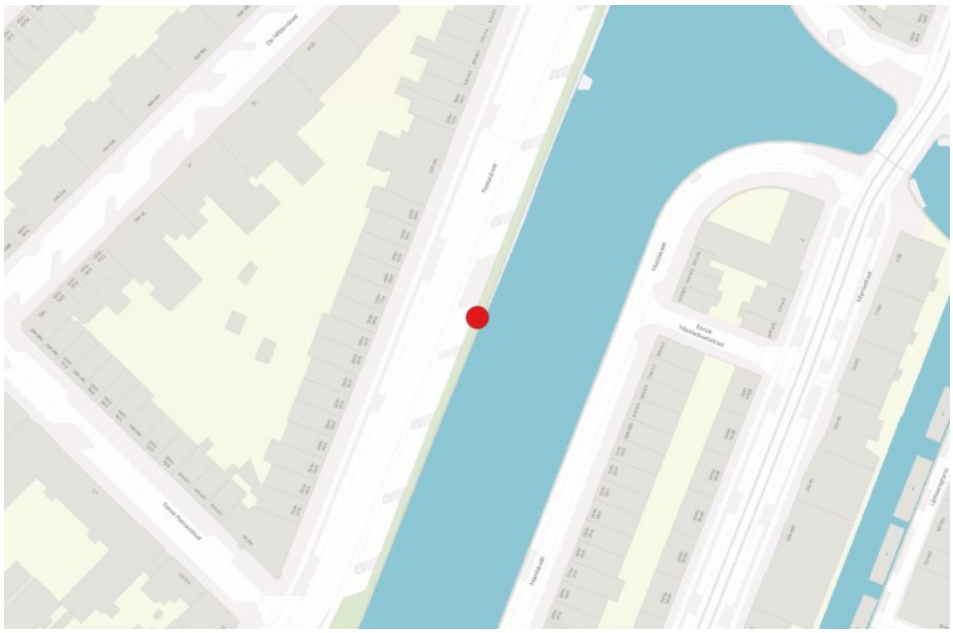

Esdoornbladige plataan 501222

Algemene gegevens

Boomnummer:	501222
Stadsdeel:	West
Straat:	Nassaukade
Huisnummer:	
Eigenaar:	Gemeente Amsterdam
Beheerder	V&OR



Boomgegevens

Boomsoort:	Platanus hispanica
Boomsoort NL:	Esdoornbladige plataan
Plantjaar:	1938
Boomtype:	Niet vrij uitgroeiende boom
Plantverband:	Rij
Kroondiameter	15 - 20 m
Stamomtrek:	253cm
Conditie:	Voldoende
Toekomstverwachting:	>15 jaar

Overige gegevens

Beleidsstatus

Beschermwaarde:	Beeldbepalende waarde, Cultuurhistorische waarde
Status:	Ander waardevol groen
Advies status:	Beschermwaardige houtopstand
Besluit status:	
Datum besluit:	
Besluitnummer:	

Locatiekaartje

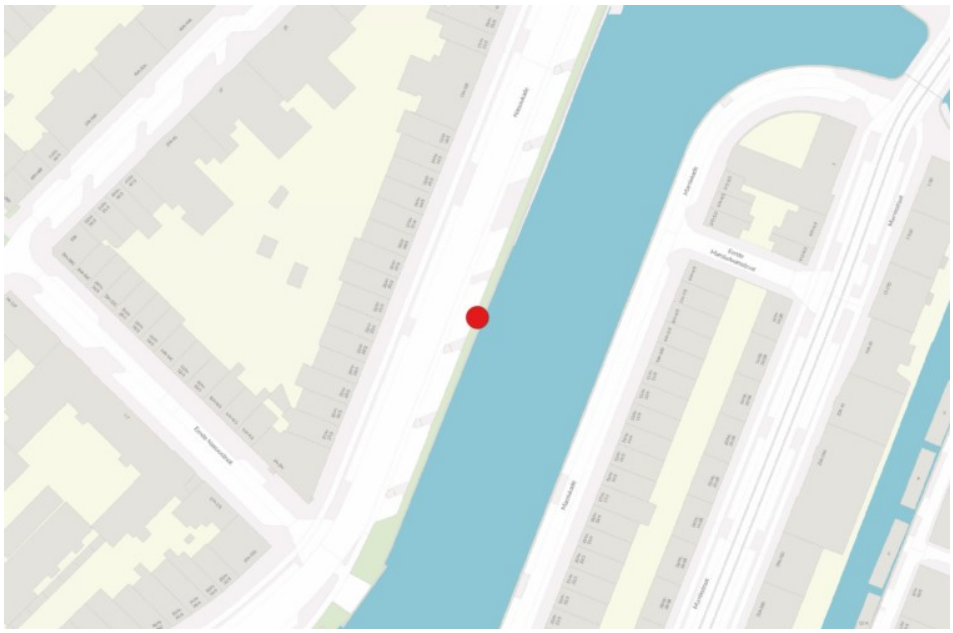

Esdoornbladige plataan 501224

Algemene gegevens

Boomnummer:	501224
Stadsdeel:	West
Straat:	Nassaukade
Huisnummer:	
Eigenaar:	Gemeente Amsterdam
Beheerder	V&OR



Boomgegevens

Boomsoort:	Platanus hispanica
Boomsoort NL:	Esdoornbladige plataan
Plantjaar:	1999
Boomtype:	Niet vrij uitgroeiende boom
Plantverband:	Rij
Kroondiameter	10 - 15 m
Stamomtrek:	78cm
Conditie:	Onvoldoende
Toekomstverwachting:	5 tot 10 jaar

Overige gegevens

Beleidsstatus

Beschermwaarde:	Beeldbepalende waarde, Cultuurhistorische waarde
Status:	Ander waardevol groen
Advies status:	Beschermwaardige houtopstand
Besluit status:	
Datum besluit:	
Besluitnummer:	

Locatiekaartje

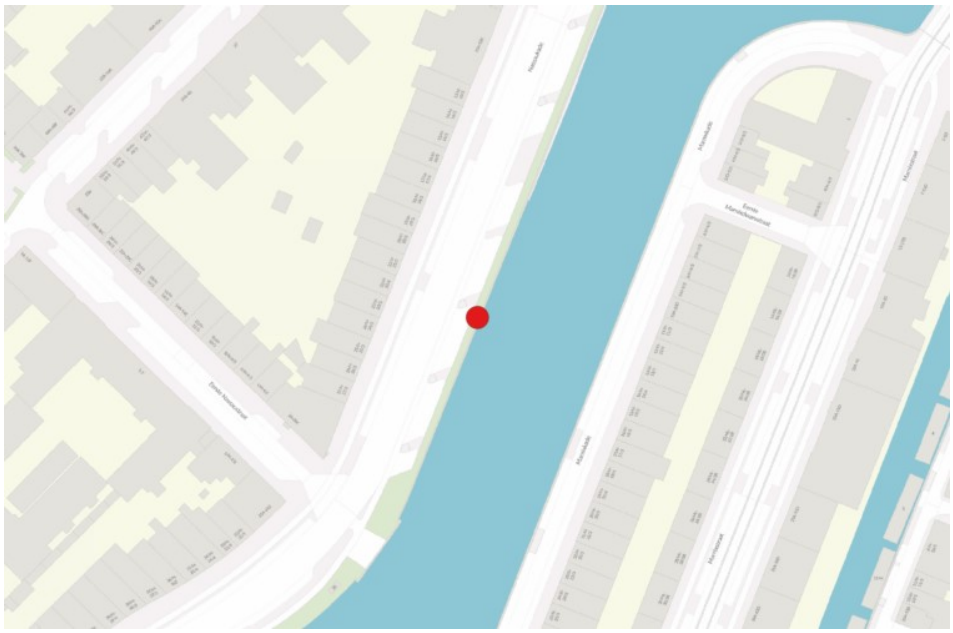

Esdoornbladige plataan 501225

Algemene gegevens

Boomnummer:	501225
Stadsdeel:	West
Straat:	Nassaukade
Huisnummer:	
Eigenaar:	Gemeente Amsterdam
Beheerder	V&OR



Boomgegevens

Boomsoort:	Platanus hispanica
Boomsoort NL:	Esdoornbladige plataan
Plantjaar:	1938
Boomtype:	Niet vrij uitgroeiende boom
Plantverband:	Rij
Kroondiameter	15 - 20 m
Stamomtrek:	206cm
Conditie:	Voldoende
Toekomstverwachting:	>15 jaar

Overige gegevens

Beleidsstatus

Beschermwaarde:	Beeldbepalende waarde, Cultuurhistorische waarde
Status:	Ander waardevol groen
Advies status:	Beschermwaardige houtopstand
Besluit status:	
Datum besluit:	
Besluitnummer:	

Locatiekaartje



Esdoornbladige plataan 501227

Algemene gegevens

Boomnummer:	501227
Stadsdeel:	West
Straat:	Nassaukade
Huisnummer:	
Eigenaar:	Gemeente Amsterdam
Beheerder	V&OR



Boomgegevens

Boomsoort:	Platanus hispanica
Boomsoort NL:	Esdoornbladige plataan
Plantjaar:	1938
Boomtype:	Niet vrij uitgroeiende boom
Plantverband:	Rij
Kroondiameter	15 - 20 m
Stamomtrek:	203cm
Conditie:	Voldoende
Toekomstverwachting:	>15 jaar

Overige gegevens

Beleidsstatus

Beschermwaarde:	Beeldbepalende waarde, Cultuurhistorische waarde
Status:	Ander waardevol groen
Advies status:	Beschermwaardige houtopstand
Besluit status:	
Datum besluit:	
Besluitnummer:	

Locatiekaartje

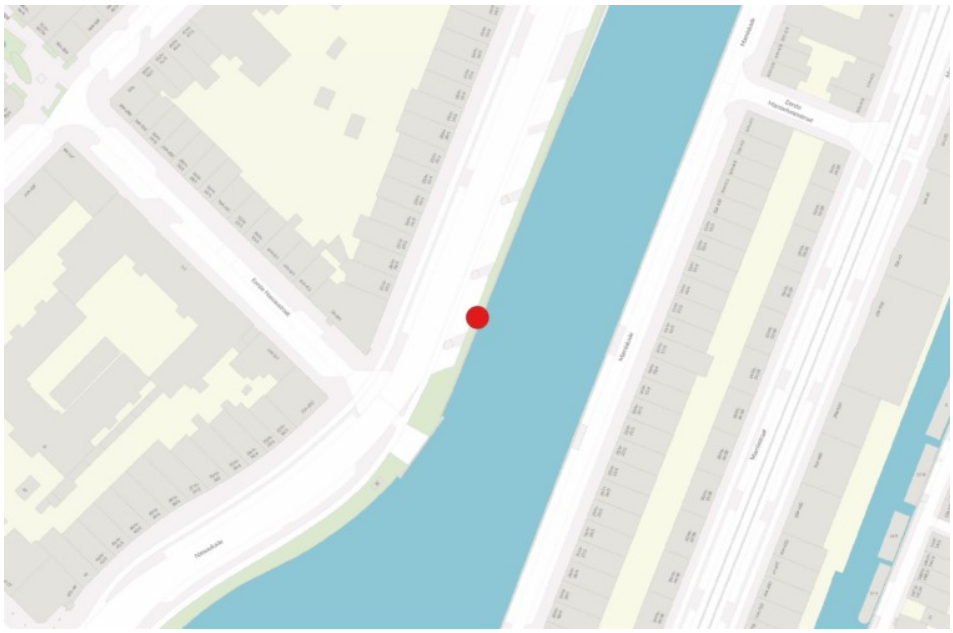

Esdoornbladige plataan 501229

Algemene gegevens

Boomnummer:	501229
Stadsdeel:	West
Straat:	Nassaukade
Huisnummer:	
Eigenaar:	Gemeente Amsterdam
Beheerder	V&OR



Boomgegevens

Boomsoort:	Platanus hispanica
Boomsoort NL:	Esdoornbladige plataan
Plantjaar:	1938
Boomtype:	Niet vrij uitgroeiende boom
Plantverband:	Rij
Kroondiameter	15 - 20 m
Stamomtrek:	243cm
Conditie:	Voldoende
Toekomstverwachting:	>15 jaar

Overige gegevens

Beleidsstatus

Beschermwaarde:	Beeldbepalende waarde, Cultuurhistorische waarde
Status:	Ander waardevol groen
Advies status:	Beschermwaardige houtopstand
Besluit status:	
Datum besluit:	
Besluitnummer:	

Locatiekaartje

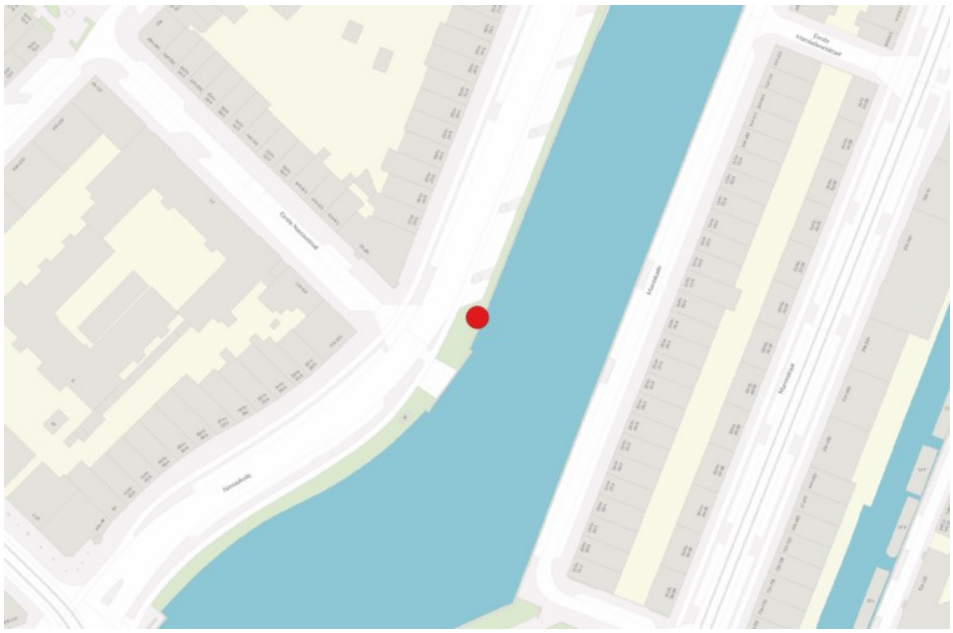

Esdoornbladige plataan 501232

Algemene gegevens

Boomnummer:	501232
Stadsdeel:	West
Straat:	Nassaukade
Huisnummer:	
Eigenaar:	Gemeente Amsterdam
Beheerder	V&OR



Boomgegevens

Boomsoort:	Platanus hispanica
Boomsoort NL:	Esdoornbladige plataan
Plantjaar:	1948
Boomtype:	Niet vrij uitgroeiende boom
Plantverband:	Rij
Kroondiameter	15 - 20 m
Stamomtrek:	240cm
Conditie:	Voldoende
Toekomstverwachting:	>15 jaar

Overige gegevens

Beleidsstatus

Beschermwaarde:	Beeldbepalende waarde, Cultuurhistorische waarde
Status:	Ander waardevol groen
Advies status:	Beschermwaardige houtopstand
Besluit status:	
Datum besluit:	
Besluitnummer:	

Locatiekaartje

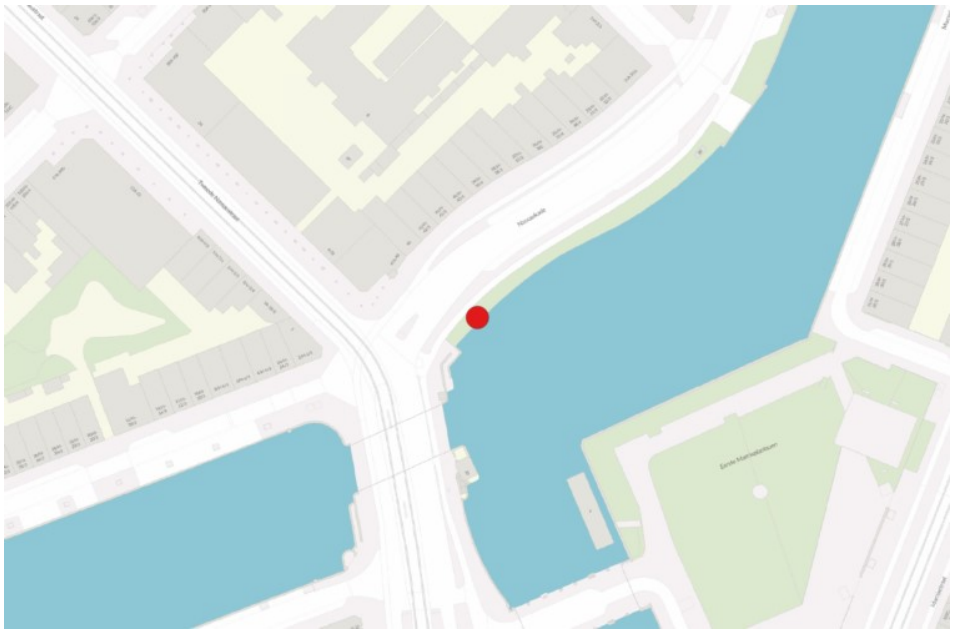

Esdoornbladige plataan 501234

Algemene gegevens

Boomnummer:	501234
Stadsdeel:	West
Straat:	Nassaukade
Huisnummer:	
Eigenaar:	Gemeente Amsterdam
Beheerder	V&OR



Boomgegevens

Boomsoort:	Platanus hispanica
Boomsoort NL:	Esdoornbladige plataan
Plantjaar:	1963
Boomtype:	Niet vrij uitgroeiende boom
Plantverband:	Rij
Kroondiameter	15 - 20 m
Stamomtrek:	155cm
Conditie:	Voldoende
Toekomstverwachting:	>15 jaar

Overige gegevens

Beleidsstatus

Beschermwaarde:	Beeldbepalende waarde, Cultuurhistorische waarde
Status:	Ander waardevol groen
Advies status:	Beschermwaardige houtopstand
Besluit status:	
Datum besluit:	
Besluitnummer:	

Locatiekaartje

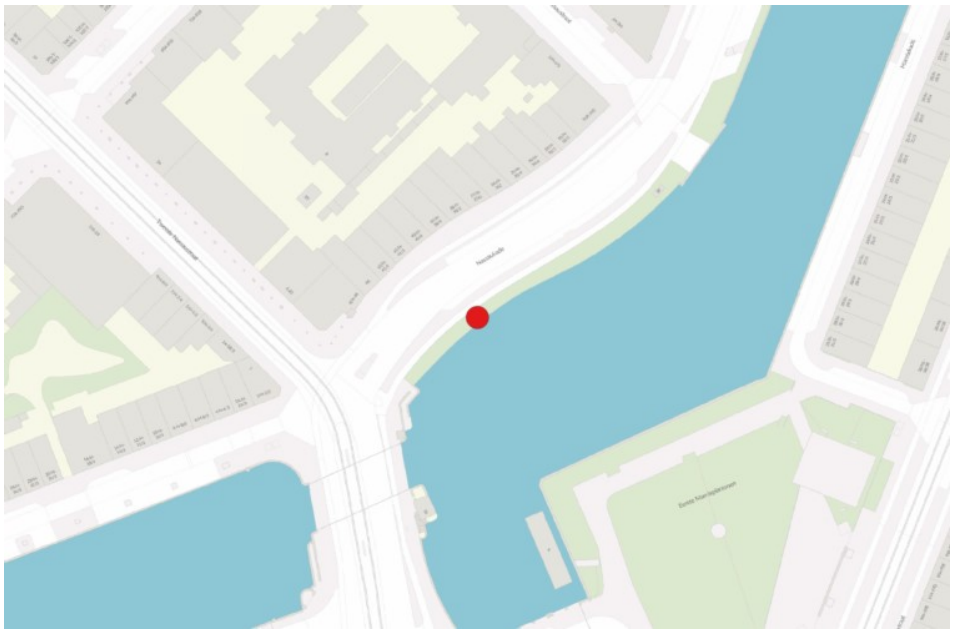

Esdoornbladige plataan 501236

Algemene gegevens

Boomnummer:	501236
Stadsdeel:	West
Straat:	Nassaukade
Huisnummer:	
Eigenaar:	Gemeente Amsterdam
Beheerder	V&OR



Boomgegevens

Boomsoort:	Platanus hispanica
Boomsoort NL:	Esdoornbladige plataan
Plantjaar:	1948
Boomtype:	Niet vrij uitgroeiende boom
Plantverband:	Rij
Kroondiameter	15 - 20 m
Stamomtrek:	215cm
Conditie:	Voldoende
Toekomstverwachting:	>15 jaar

Overige gegevens

Beleidsstatus

Beschermwaarde:	Beeldbepalende waarde, Cultuurhistorische waarde
Status:	Ander waardevol groen
Advies status:	Beschermwaardige houtopstand
Besluit status:	
Datum besluit:	
Besluitnummer:	

Locatiekaartje

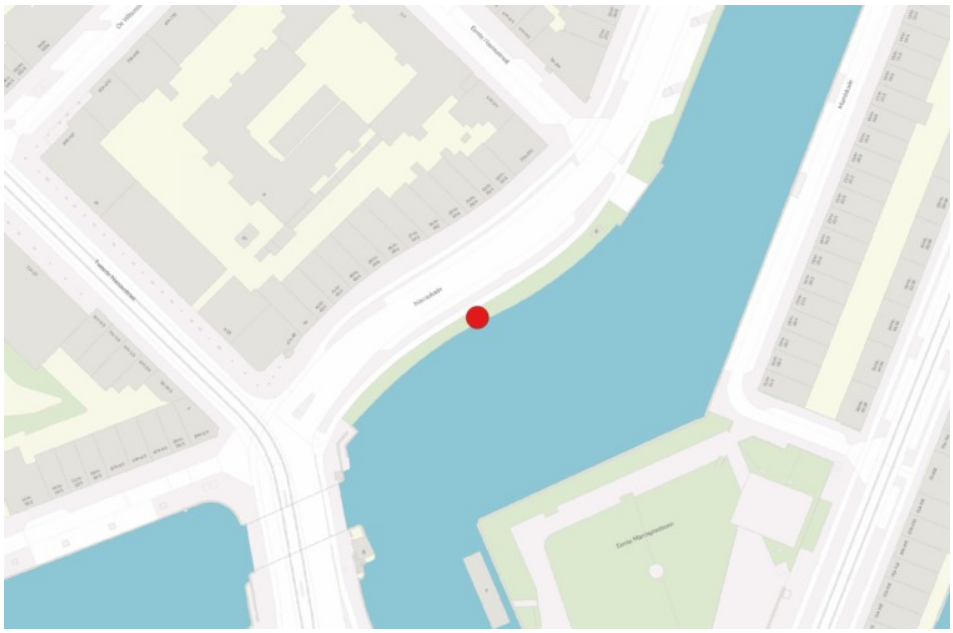

Esdoornbladige plataan 501237

Algemene gegevens

Boomnummer:	501237
Stadsdeel:	West
Straat:	Nassaukade
Huisnummer:	
Eigenaar:	Gemeente Amsterdam
Beheerder	V&OR



Boomgegevens

Boomsoort:	Platanus hispanica
Boomsoort NL:	Esdoornbladige plataan
Plantjaar:	1948
Boomtype:	Niet vrij uitgroeiende boom
Plantverband:	Rij
Kroondiameter	15 - 20 m
Stamomtrek:	195cm
Conditie:	Voldoende
Toekomstverwachting:	>15 jaar

Overige gegevens

Beleidsstatus

Beschermwaarde:	Beeldbepalende waarde, Cultuurhistorische waarde
Status:	Ander waardevol groen
Advies status:	Beschermwaardige houtopstand
Besluit status:	
Datum besluit:	
Besluitnummer:	

Locatiekaartje

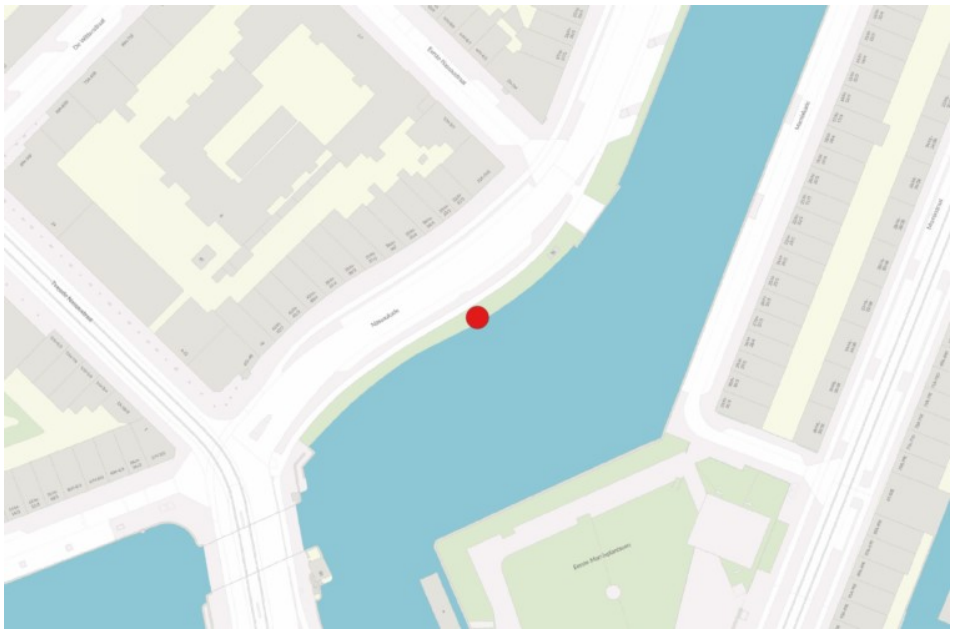

Esdoornbladige plataan 501239

Algemene gegevens

Boomnummer:	501239
Stadsdeel:	West
Straat:	Nassaukade
Huisnummer:	
Eigenaar:	Gemeente Amsterdam
Beheerder	V&OR



Boomgegevens

Boomsoort:	Platanus hispanica
Boomsoort NL:	Esdoornbladige plataan
Plantjaar:	1938
Boomtype:	Niet vrij uitgroeiende boom
Plantverband:	Rij
Kroondiameter	15 - 20 m
Stamomtrek:	285cm
Conditie:	Voldoende
Toekomstverwachting:	>15 jaar

Overige gegevens

Beleidsstatus

Beschermwaarde:	Beeldbepalende waarde, Cultuurhistorische waarde
Status:	Ander waardevol groen
Advies status:	Beschermwaardige houtopstand
Besluit status:	
Datum besluit:	
Besluitnummer:	

Locatiekaartje

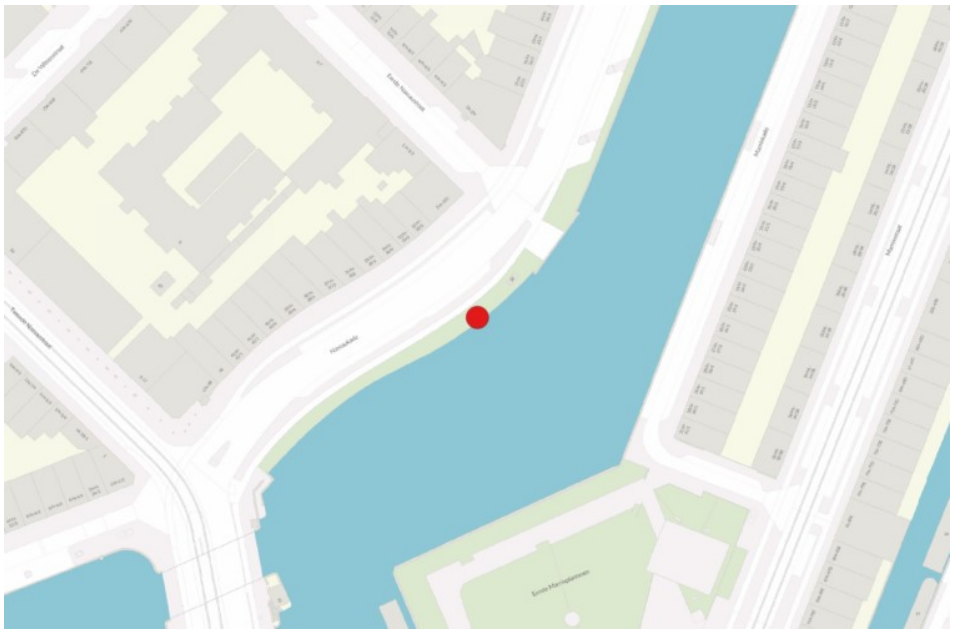

Hollandse iep (cultuurvarieteit) 501264

Algemene gegevens

Boomnummer:	501264
Stadsdeel:	West
Straat:	Nassaukade
Huisnummer:	
Eigenaar:	Gemeente Amsterdam
Beheerder	V&OR



Boomgegevens

Boomsoort:	Ulmus hollandica `Belgica`
Boomsoort NL:	Hollandse iep (cultuurvarieteit)
Plantjaar:	1949
Boomtype:	Niet vrij uitgroeiende boom
Plantverband:	Rij
Kroondiameter	10 - 15 m
Stamomtrek:	Circa 230 cm
Conditie:	Voldoende
Toekomstverwachting:	>15 jaar

Overige gegevens

Beleidsstatus

Beschermwaarde:	Beeldbepalende waarde, Cultuurhistorische waarde
Status:	Beschermwaardige houtopstand
Advies status:	Beschermwaardige houtopstand
Besluit status:	
Datum besluit:	
Besluitnummer:	

Locatiekaartje

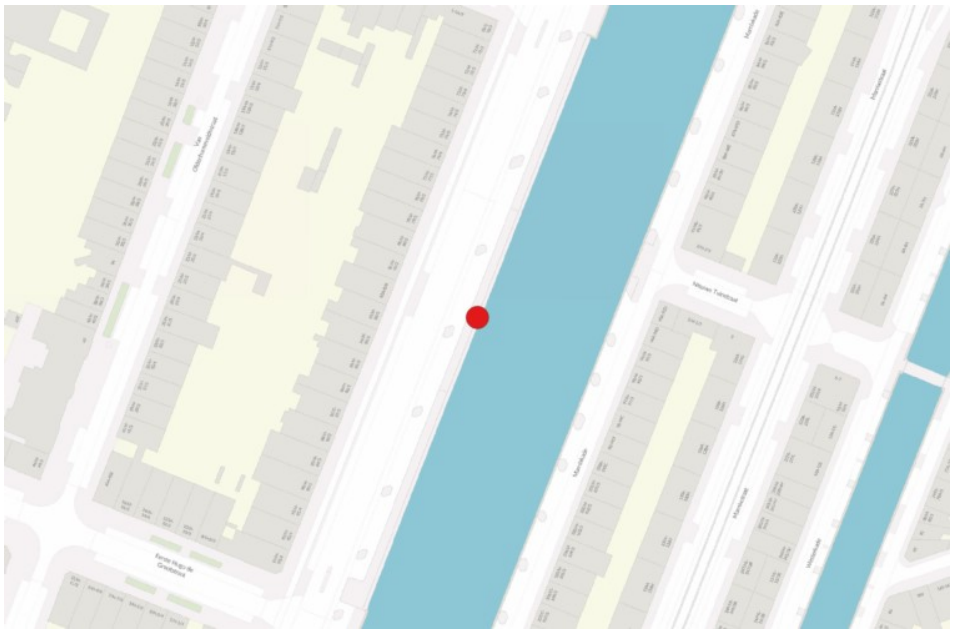

Hollandse iep (cultuurvarieteit) 501267

Algemene gegevens

Boomnummer:	501267
Stadsdeel:	West
Straat:	Nassaukade
Huisnummer:	
Eigenaar:	Gemeente Amsterdam
Beheerder	V&OR



Boomgegevens

Boomsoort:	Ulmus hollandica `Belgica`
Boomsoort NL:	Hollandse iep (cultuurvarieteit)
Plantjaar:	1949
Boomtype:	Niet vrij uitgroeiende boom
Plantverband:	Rij
Kroondiameter	10 - 15 m
Stamomtrek:	Circa 230 cm
Conditie:	Voldoende
Toekomstverwachting:	>15 jaar

Overige gegevens

Beleidsstatus

Beschermwaarde:	Beeldbepalende waarde, Cultuurhistorische waarde
Status:	Beschermwaardige houtopstand
Advies status:	Beschermwaardige houtopstand
Besluit status:	
Datum besluit:	
Besluitnummer:	

Locatiekaartje

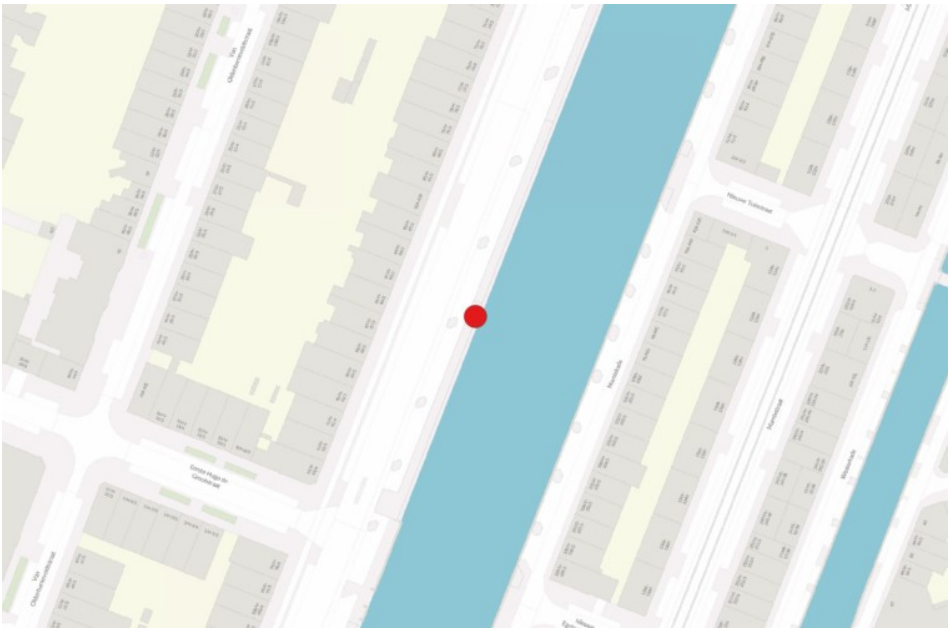

Hollandse iep (cultuurvarieteit) 501269

Algemene gegevens

Boomnummer:	501269
Stadsdeel:	West
Straat:	Nassaukade
Huisnummer:	
Eigenaar:	Gemeente Amsterdam
Beheerder	V&OR



Boomgegevens

Boomsoort:	Ulmus hollandica `Belgica`
Boomsoort NL:	Hollandse iep (cultuurvarieteit)
Plantjaar:	1949
Boomtype:	Niet vrij uitgroeiende boom
Plantverband:	Rij
Kroondiameter	5 - 10 m
Stamomtrek:	Circa 230 cm
Conditie:	Voldoende
Toekomstverwachting:	>15 jaar

Overige gegevens

Beleidsstatus

Beschermwaarde:	Beeldbepalende waarde, Cultuurhistorische waarde
Status:	Beschermwaardige houtopstand
Advies status:	Beschermwaardige houtopstand
Besluit status:	
Datum besluit:	
Besluitnummer:	

Locatiekaartje

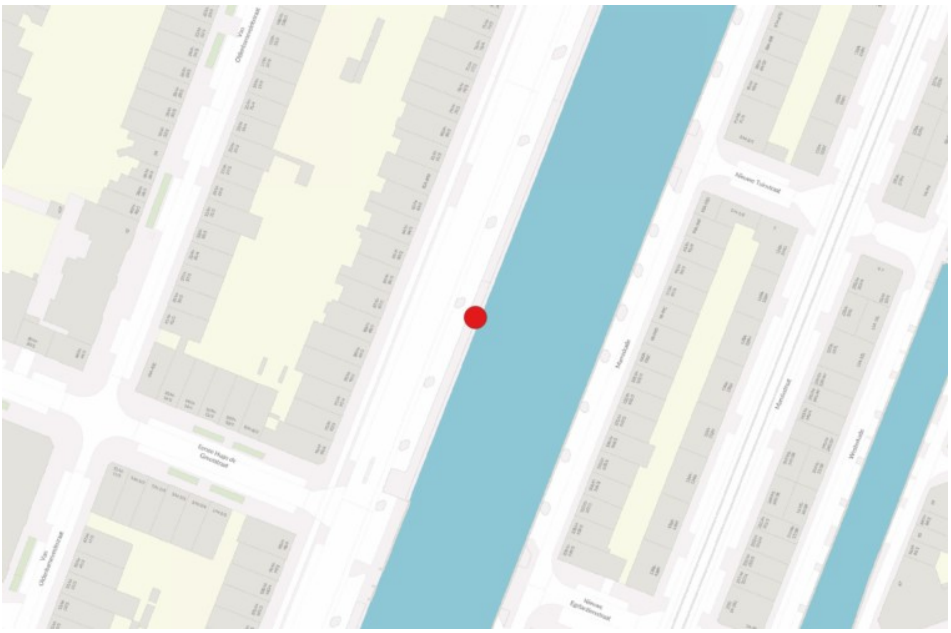

Hollandse iep (cultuurvarieteit) 501273

Algemene gegevens

Boomnummer:	501273
Stadsdeel:	West
Straat:	Nassaukade
Huisnummer:	
Eigenaar:	Gemeente Amsterdam
Beheerder	V&OR



Boomgegevens

Boomsoort:	Ulmus hollandica `Belgica`
Boomsoort NL:	Hollandse iep (cultuurvarieteit)
Plantjaar:	1949
Boomtype:	Niet vrij uitgroeiende boom
Plantverband:	Rij
Kroondiameter	10 - 15 m
Stamomtrek:	Circa 230 cm
Conditie:	Voldoende
Toekomstverwachting:	>15 jaar

Overige gegevens

Opmerking historie:	Eikvaren

Beleidsstatus

Beschermwaarde:	Beeldbepalende waarde, Cultuurhistorische waarde, Natuurwaarde
Status:	Beschermwaardige houtopstand
Advies status:	Beschermwaardige houtopstand
Besluit status:	
Datum besluit:	
Besluitnummer:	

Locatiekaartje

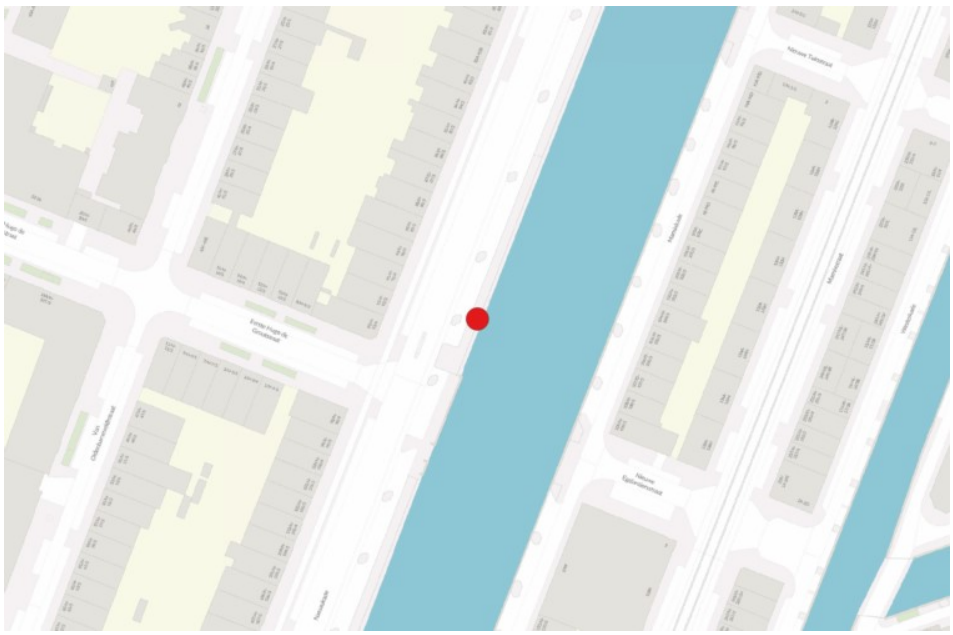

Esdoornbladige plataan 501644

Algemene gegevens

Boomnummer:	501644
Stadsdeel:	West
Straat:	Nassaukade
Huisnummer:	
Eigenaar:	Gemeente Amsterdam
Beheerder	V&OR



Boomgegevens

Boomsoort:	Platanus hispanica
Boomsoort NL:	Esdoornbladige plataan
Plantjaar:	1983
Boomtype:	Niet vrij uitgroeiende boom
Plantverband:	Rij
Kroondiameter	15 - 20 m
Stamomtrek:	130cm
Conditie:	Voldoende
Toekomstverwachting:	>15 jaar

Overige gegevens

Beleidsstatus

Beschermwaarde:	Beeldbepalende waarde, Cultuurhistorische waarde
Status:	Ander waardevol groen
Advies status:	Beschermwaardige houtopstand
Besluit status:	
Datum besluit:	
Besluitnummer:	

Locatiekaartje

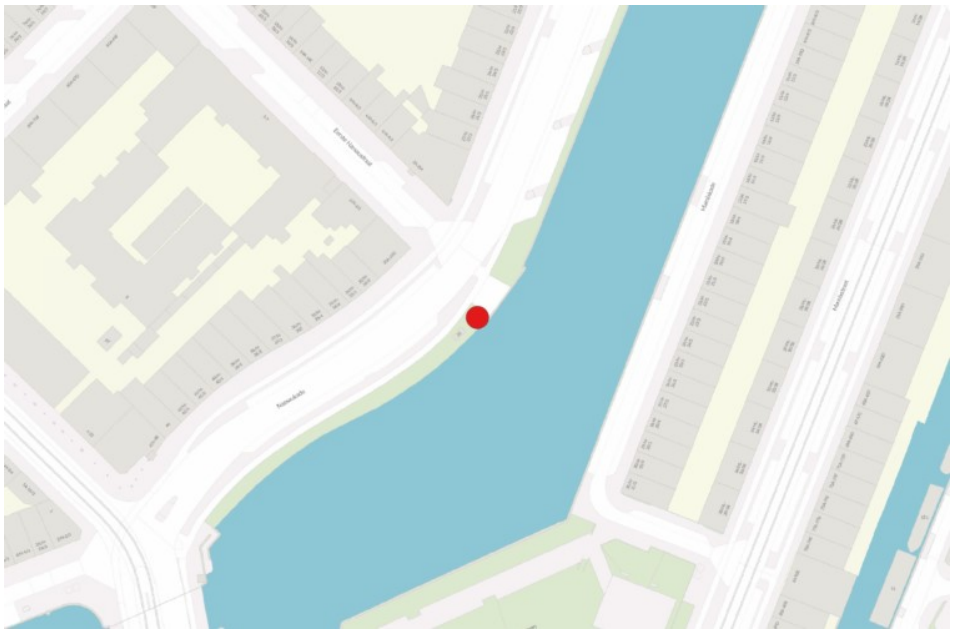

Esdoornbladige plataan 501645

Algemene gegevens

Boomnummer:	501645
Stadsdeel:	West
Straat:	Nassaukade
Huisnummer:	
Eigenaar:	Gemeente Amsterdam
Beheerder	V&OR



Boomgegevens

Boomsoort:	Platanus hispanica
Boomsoort NL:	Esdoornbladige plataan
Plantjaar:	1983
Boomtype:	Niet vrij uitgroeiende boom
Plantverband:	Rij
Kroondiameter	15 - 20 m
Stamomtrek:	125cm
Conditie:	Voldoende
Toekomstverwachting:	>15 jaar

Overige gegevens

Beleidsstatus

Beschermwaarde:	Beeldbepalende waarde, Cultuurhistorische waarde
Status:	Ander waardevol groen
Advies status:	Beschermwaardige houtopstand
Besluit status:	
Datum besluit:	
Besluitnummer:	

Locatiekaartje

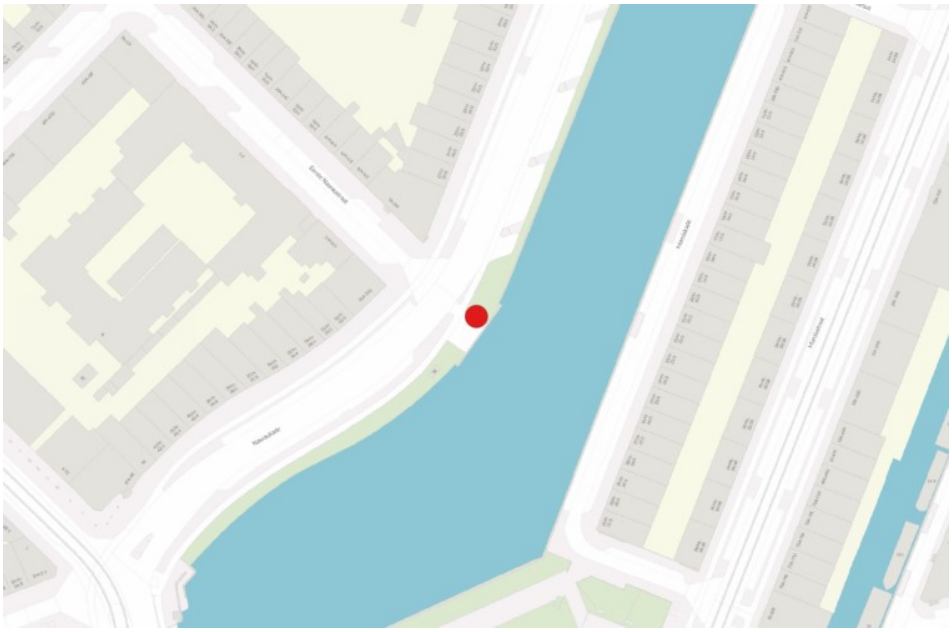

Hollandse iep (cultuurvarieteit) 498470

Algemene gegevens

Boomnummer:	498470
Stadsdeel:	West
Straat:	Nassauplein
Huisnummer:	
Eigenaar:	Gemeente Amsterdam
Beheerder	V&OR



Boomgegevens

Boomsoort:	Ulmus hollandica `Commelin`
Boomsoort NL:	Hollandse iep (cultuurvarieteit)
Plantjaar:	1968
Boomtype:	Niet vrij uitgroeiende boom
Plantverband:	Rij
Kroondiameter	10 - 15 m
Stamomtrek:	228 cm
Conditie:	Voldoende
Toekomstverwachting:	>15 jaar

Overige gegevens

Beleidsstatus

Beschermwaarde:	Beeldbepalende waarde
Status:	Beschermwaardige houtopstand
Advies status:	Beschermwaardige houtopstand
Besluit status:	
Datum besluit:	
Besluitnummer:	

Locatiekaartje



Zwarte linde 498471

Algemene gegevens

Boomnummer:	498471
Stadsdeel:	West
Straat:	Nassauplein
Huisnummer:	
Eigenaar:	Gemeente Amsterdam
Beheerder	V&OR



Boomgegevens

Boomsoort:	Tilia europaea `Zwarte Linde`
Boomsoort NL:	Zwarte linde
Plantjaar:	1965
Boomtype:	Niet vrij uitgroeiende boom
Plantverband:	Solitair
Kroondiameter	10 - 15 m
Stamomtrek:	113 cm
Conditie:	Voldoende
Toekomstverwachting:	>15 jaar

Overige gegevens

Opmerking historie:	Koningin Wilhelmina-linde, vervanger voor de in 1898 geplante linde ter ere van de troonsbestijging

Beleidsstatus

Beschermwaarde:	Beeldbepalende waarde, Cultuurhistorische waarde
Status:	Beschermwaardige houtopstand
Advies status:	Beschermwaardige houtopstand
Besluit status:	
Datum besluit:	
Besluitnummer:	

Locatiekaartje



Hollandse iep (cultuurvarieteit) 498479

Algemene gegevens

Boomnummer:	498479
Stadsdeel:	West
Straat:	Nassauplein
Huisnummer:	
Eigenaar:	Gemeente Amsterdam
Beheerder	V&OR



Boomgegevens

Boomsoort:	Ulmus hollandica `Commelin`
Boomsoort NL:	Hollandse iep (cultuurvarieteit)
Plantjaar:	1970
Boomtype:	Niet vrij uitgroeiende boom
Plantverband:	Rij
Kroondiameter	15 - 20 m
Stamomtrek:	203cm
Conditie:	Voldoende
Toekomstverwachting:	>15 jaar

Overige gegevens

Beleidsstatus

Beschermwaarde:	Beeldbepalende waarde, Cultuurhistorische waarde
Status:	Ander waardevol groen
Advies status:	Beschermwaardige houtopstand
Besluit status:	
Datum besluit:	
Besluitnummer:	

Locatiekaartje



Hollandse iep (cultuurvarieteit) 498480

Algemene gegevens

Boomnummer:	498480
Stadsdeel:	West
Straat:	Nassauplein
Huisnummer:	
Eigenaar:	Gemeente Amsterdam
Beheerder	V&OR



Boomgegevens

Boomsoort:	Ulmus hollandica `Commelin`
Boomsoort NL:	Hollandse iep (cultuurvarieteit)
Plantjaar:	1970
Boomtype:	Niet vrij uitgroeiende boom
Plantverband:	Rij
Kroondiameter	15 - 20 m
Stamomtrek:	190cm
Conditie:	Onvoldoende
Toekomstverwachting:	>15 jaar

Overige gegevens

Beleidsstatus

Beschermwaarde:	Beeldbepalende waarde, Cultuurhistorische waarde
Status:	Ander waardevol groen
Advies status:	Beschermwaardige houtopstand
Besluit status:	
Datum besluit:	
Besluitnummer:	

Locatiekaartje

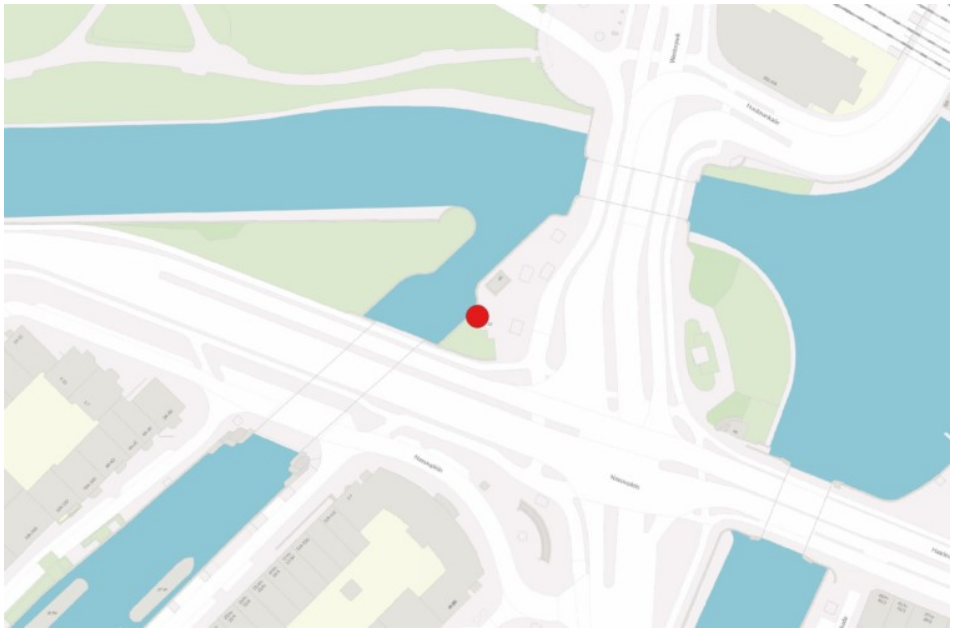

Hollandse iep (cultuurvarieteit) 498483

Algemene gegevens

Boomnummer:	498483
Stadsdeel:	West
Straat:	Nassauplein
Huisnummer:	
Eigenaar:	Gemeente Amsterdam
Beheerder	V&OR



Boomgegevens

Boomsoort:	Ulmus hollandica `Commelin`
Boomsoort NL:	Hollandse iep (cultuurvarieteit)
Plantjaar:	1970
Boomtype:	Niet vrij uitgroeiende boom
Plantverband:	Rij
Kroondiameter	15 - 20 m
Stamomtrek:	169cm
Conditie:	Onvoldoende
Toekomstverwachting:	>15 jaar

Overige gegevens

Beleidsstatus

Beschermwaarde:	Beeldbepalende waarde, Cultuurhistorische waarde
Status:	Ander waardevol groen
Advies status:	Beschermwaardige houtopstand
Besluit status:	
Datum besluit:	
Besluitnummer:	

Locatiekaartje



Eenstijlige meidoorn (cultuurvariëteit) 498488

Algemene gegevens

Boomnummer:	498488
Stadsdeel:	West
Straat:	Nassauplein
Huisnummer:	
Eigenaar:	Gemeente Amsterdam
Beheerder	V&OR



Boomgegevens

Boomsoort:	Crataegus monogyna 'Stricta'
Boomsoort NL:	Eenstijlige meidoorn (cultuurvariëteit)
Plantjaar:	1946
Boomtype:	Niet vrij uitgroeiende boom
Plantverband:	Groep
Kroondiameter	5 - 10 m
Stamomtrek:	170 cm
Conditie:	Voldoende
Toekomstverwachting:	>15 jaar

Overige gegevens

Opmerking historie:	Vermoedelijk de dikste meidoorn van Amsterdam

Beleidsstatus

Beschermwaarde:	Beeldbepalende waarde
Status:	Beschermwaardige houtopstand
Advies status:	Beschermwaardige houtopstand
Besluit status:	
Datum besluit:	
Besluitnummer:	

Locatiekaartje

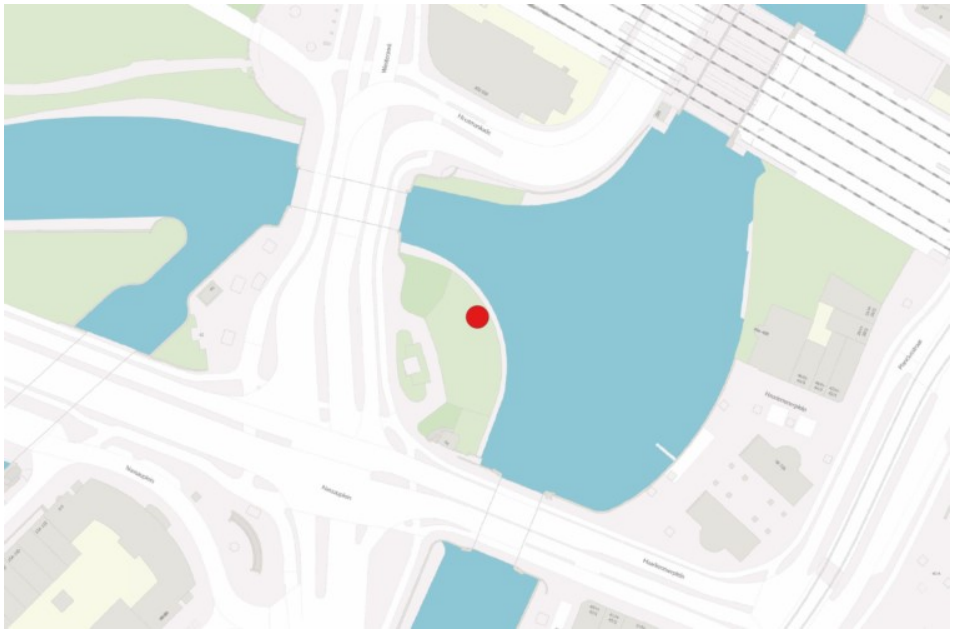

Robinia (cultuurvarieteit) 496007

Algemene gegevens

Boomnummer:	496007
Stadsdeel:	West
Straat:	Nepveustraat
Huisnummer:	
Eigenaar:	Gemeente Amsterdam
Beheerder	V&OR



Boomgegevens

Boomsoort:	Robinia pseudoacacia `Bessoniana`
Boomsoort NL:	Robinia (cultuurvarieteit)
Plantjaar:	1950
Boomtype:	Niet vrij uitgroeiende boom
Plantverband:	Rij
Kroondiameter	10 - 15 m
Stamomtrek:	207
Conditie:	Voldoende
Toekomstverwachting:	>15 jaar

Overige gegevens

Beleidsstatus

Beschermwaarde:	Beeldbepalende waarde
Status:	Beschermwaardige houtopstand
Advies status:	Beschermwaardige houtopstand
Besluit status:	
Datum besluit:	
Besluitnummer:	

Locatiekaartje

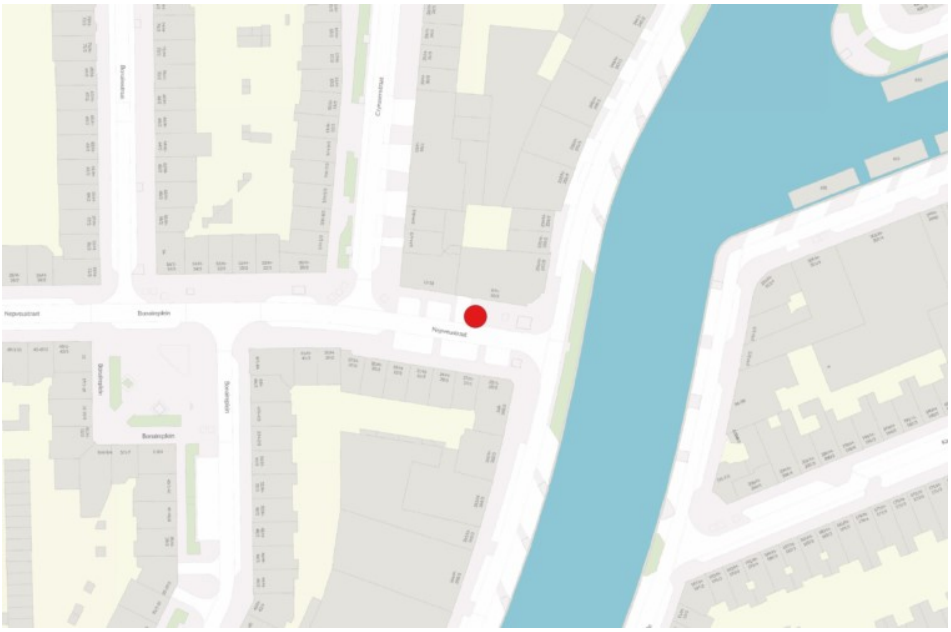

Gewone vleugelnoot 503899

Algemene gegevens

Boomnummer:	503899
Stadsdeel:	West
Straat:	Nicolaas Beetsstraat
Huisnummer:	
Eigenaar:	Gemeente Amsterdam
Beheerder	V&OR



Boomgegevens

Boomsoort:	Pterocarya fraxinifolia
Boomsoort NL:	Gewone vleugelnoot
Plantjaar:	1986
Boomtype:	Niet vrij uitgroeiende boom
Plantverband:	Groep
Kroondiameter	15 - 20 m
Stamomtrek:	210
Conditie:	Voldoende
Toekomstverwachting:	>15 jaar

Overige gegevens

Beleidsstatus

Beschermwaarde:	Beeldbepalende waarde
Status:	Beschermwaardige houtopstand
Advies status:	Beschermwaardige houtopstand
Besluit status:	
Datum besluit:	
Besluitnummer:	

Locatiekaartje

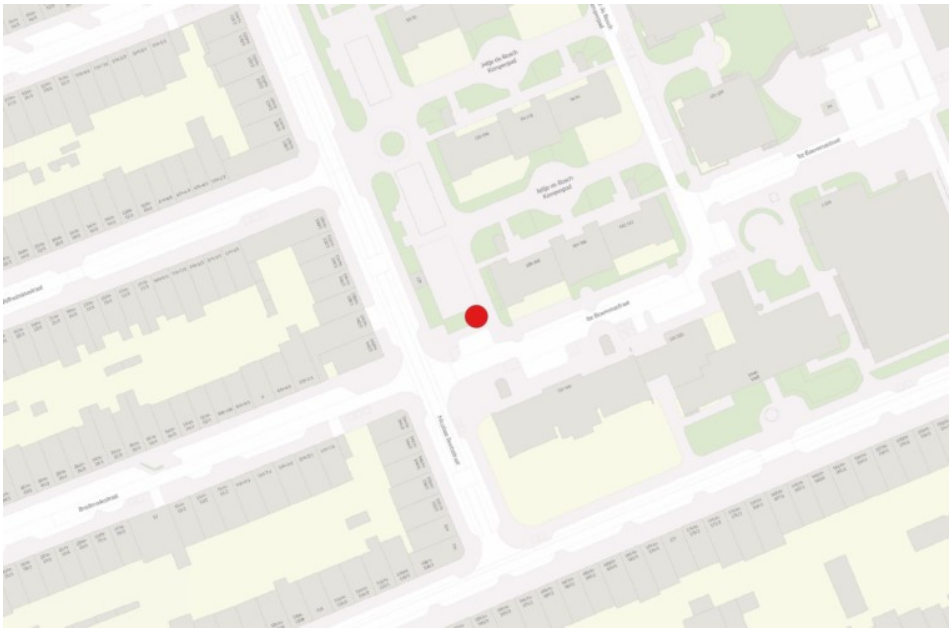

Gewone vleugelnoot 503900

Algemene gegevens

Boomnummer:	503900
Stadsdeel:	West
Straat:	Nicolaas Beetsstraat
Huisnummer:	
Eigenaar:	Gemeente Amsterdam
Beheerder	V&OR



Boomgegevens

Boomsoort:	Pterocarya fraxinifolia
Boomsoort NL:	Gewone vleugelnoot
Plantjaar:	1956
Boomtype:	Niet vrij uitgroeiende boom
Plantverband:	Groep
Kroondiameter	15 - 20 m
Stamomtrek:	314
Conditie:	Voldoende
Toekomstverwachting:	>15 jaar

Overige gegevens

Beleidsstatus

Beschermwaarde:	Beeldbepalende waarde
Status:	Beschermwaardige houtopstand
Advies status:	Beschermwaardige houtopstand
Besluit status:	
Datum besluit:	
Besluitnummer:	

Locatiekaartje

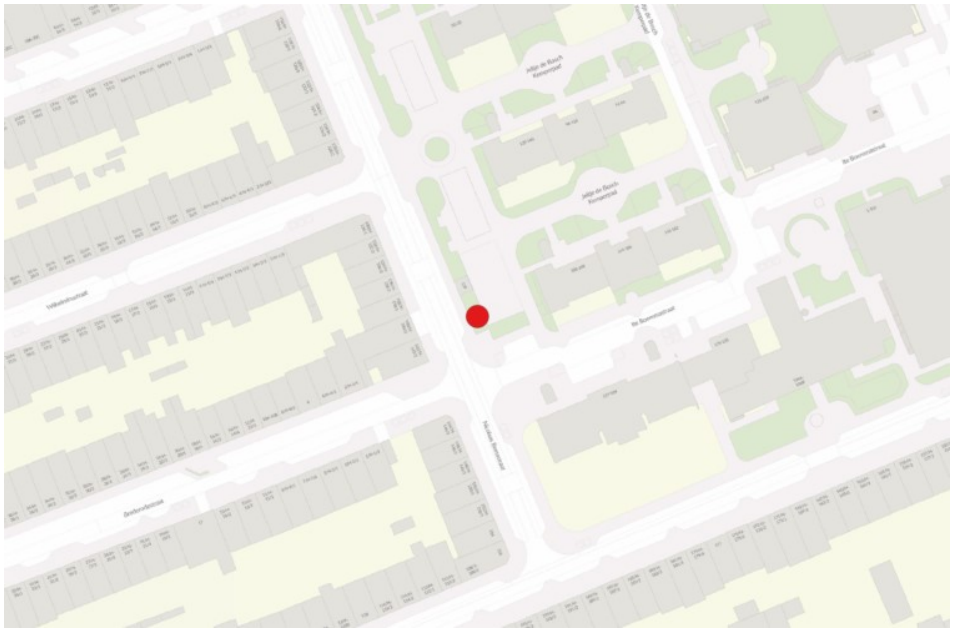

Gewone haagbeuk 503903

Algemene gegevens

Boomnummer:	503903
Stadsdeel:	West
Straat:	Nicolaas Beetsstraat
Huisnummer:	
Eigenaar:	Gemeente Amsterdam
Beheerder	V&OR



Boomgegevens

Boomsoort:	Carpinus betulus
Boomsoort NL:	Gewone haagbeuk
Plantjaar:	1946
Boomtype:	Niet vrij uitgroeiende boom
Plantverband:	Solitair
Kroondiameter	15 - 20 m
Stamomtrek:	219
Conditie:	Voldoende
Toekomstverwachting:	>15 jaar

Overige gegevens

Beleidsstatus

Beschermwaarde:	Beeldbepalende waarde
Status:	Beschermwaardige houtopstand
Advies status:	Beschermwaardige houtopstand
Besluit status:	
Datum besluit:	
Besluitnummer:	

Locatiekaartje

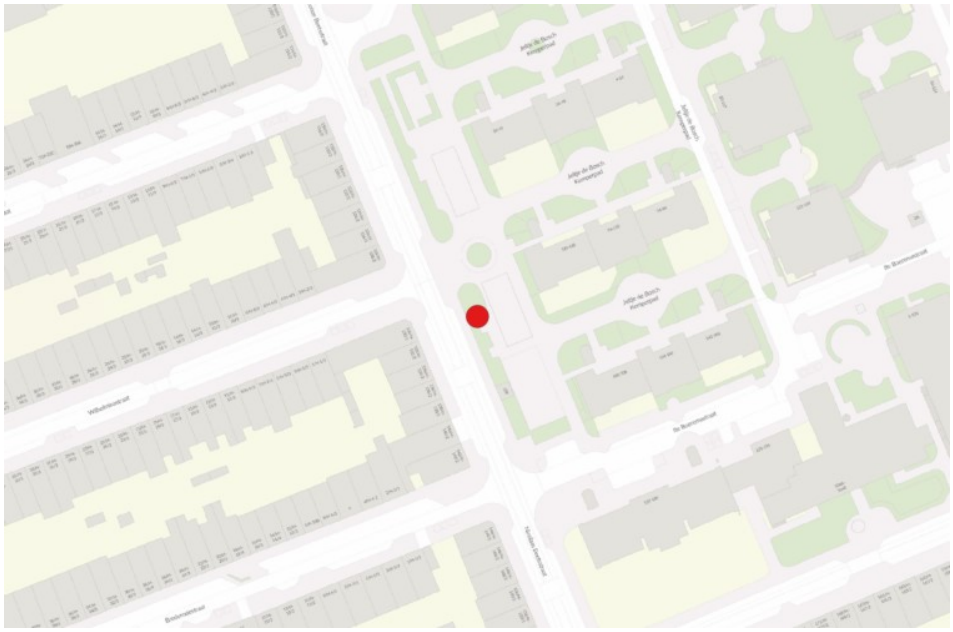

Hollandse iep 503920

Algemene gegevens

Boomnummer:	503920
Stadsdeel:	West
Straat:	Nicolaas Beetsstraat
Huisnummer:	
Eigenaar:	Gemeente Amsterdam
Beheerder	V&OR



Boomgegevens

Boomsoort:	Ulmus hollandica
Boomsoort NL:	Hollandse iep
Plantjaar:	1956
Boomtype:	Niet vrij uitgroeiende boom
Plantverband:	Solitair
Kroondiameter	10 - 15 m
Stamomtrek:	196
Conditie:	Voldoende
Toekomstverwachting:	>15 jaar

Overige gegevens

Beleidsstatus

Beschermwaarde:	Beeldbepalende waarde
Status:	Beschermwaardige houtopstand
Advies status:	Beschermwaardige houtopstand
Besluit status:	
Datum besluit:	
Besluitnummer:	

Locatiekaartje

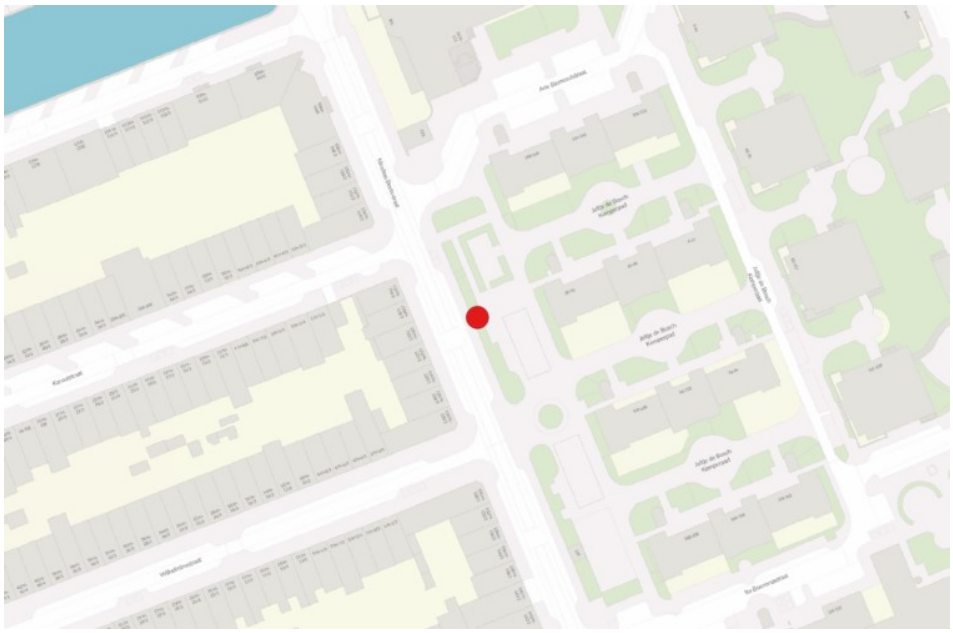

Noorse esdoorn (cultuurvariëteit) 499363

Algemene gegevens

Boomnummer:	499363
Stadsdeel:	West
Straat:	Nova Zemblastraat
Huisnummer:	
Eigenaar:	Gemeente Amsterdam
Beheerder	V&OR



Boomgegevens

Boomsoort:	Acer platanoides 'Faassen's Black'
Boomsoort NL:	Noorse esdoorn (cultuurvariëteit)
Plantjaar:	2005
Boomtype:	Niet vrij uitgroeiende boom
Plantverband:	Solitair
Kroondiameter	10 - 15 m
Stamomtrek:	103 cm
Conditie:	Voldoende
Toekomstverwachting:	>15 jaar

Overige gegevens

Opmerking historie:	Toekomstboom

Beleidsstatus

Beschermwaarde:	Beeldbepalende waarde
Status:	Beschermwaardige houtopstand
Advies status:	Beschermwaardige houtopstand
Besluit status:	
Datum besluit:	
Besluitnummer:	

Locatiekaartje

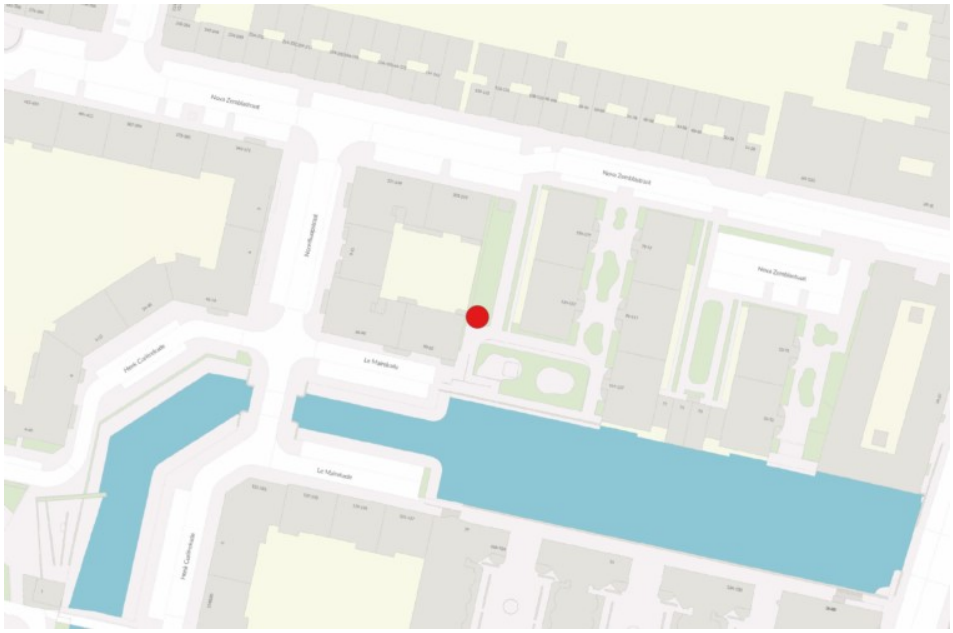

Amerikaanse linde (cultuurvariëteit) 495135

Algemene gegevens

Boomnummer:	495135
Stadsdeel:	West
Straat:	Orteliusstraat
Huisnummer:	
Eigenaar:	Gemeente Amsterdam
Beheerder	V&OR



Boomgegevens

Boomsoort:	Tilia americana 'Nova'
Boomsoort NL:	Amerikaanse linde (cultuurvariëteit)
Plantjaar:	1948
Boomtype:	Niet vrij uitgroeiende boom
Plantverband:	Rij
Kroondiameter	10 - 15 m
Stamomtrek:	167
Conditie:	Voldoende
Toekomstverwachting:	>15 jaar

Overige gegevens

Beleidsstatus

Beschermwaarde:	Beeldbepalende waarde
Status:	Beschermwaardige houtopstand
Advies status:	Beschermwaardige houtopstand
Besluit status:	
Datum besluit:	
Besluitnummer:	

Locatiekaartje

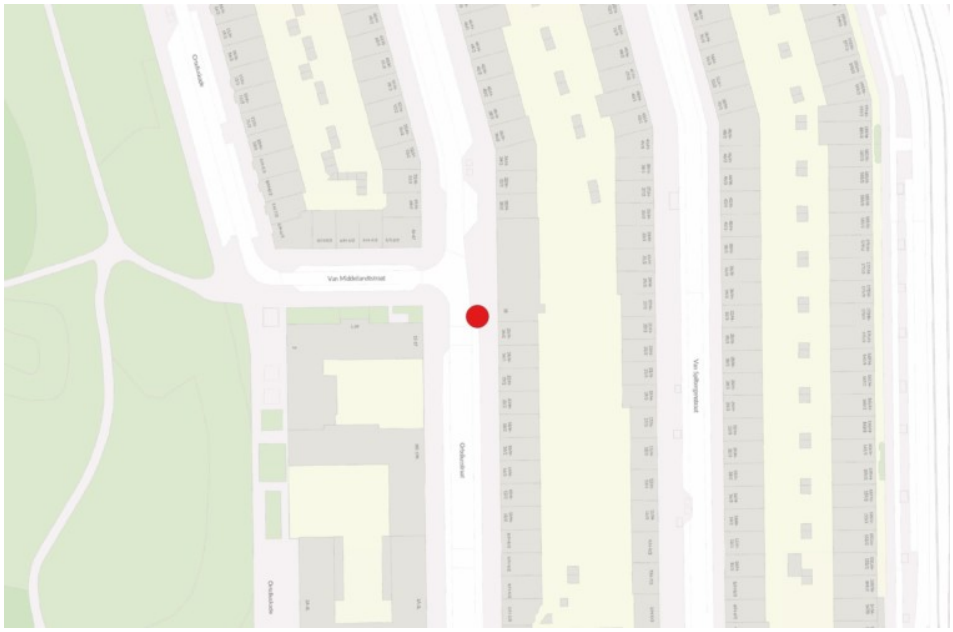

Hollandse iep (cultuurvarieteit) 503508

Algemene gegevens

Boomnummer:	503508
Stadsdeel:	West
Straat:	Overtoom
Huisnummer:	
Eigenaar:	Gemeente Amsterdam
Beheerder	V&OR



Boomgegevens

Boomsoort:	Ulmus hollandica `Belgica`
Boomsoort NL:	Hollandse iep (cultuurvarieteit)
Plantjaar:	1948
Boomtype:	Niet vrij uitgroeiende boom
Plantverband:	Rij
Kroondiameter	15 - 20 m
Stamomtrek:	238
Conditie:	Voldoende
Toekomstverwachting:	>15 jaar

Overige gegevens

Opmerking locatie:	Eikvaren

Beleidsstatus

Beschermwaarde:	Beeldbepalende waarde, Zeldzaamheidswaarde
Status:	Beschermwaardige houtopstand
Advies status:	Beschermwaardige houtopstand
Besluit status:	
Datum besluit:	
Besluitnummer:	

Locatiekaartje

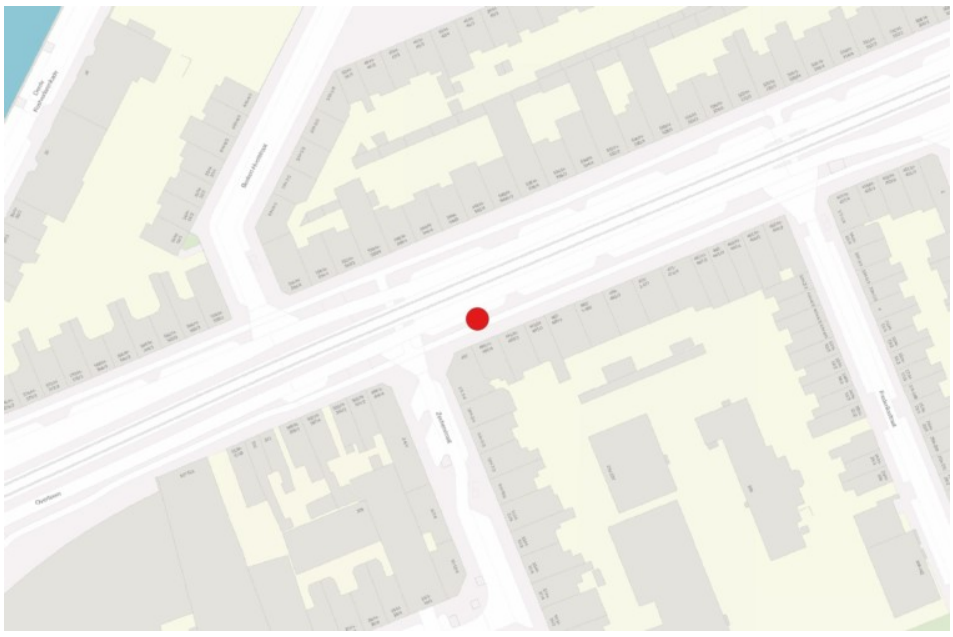

Hollandse iep (cultuurvarieteit) 504947

Algemene gegevens

Boomnummer:	504947
Stadsdeel:	West
Straat:	Overtoom
Huisnummer:	
Eigenaar:	Gemeente Amsterdam
Beheerder	V&OR



Boomgegevens

Boomsoort:	Ulmus hollandica `Belgica`
Boomsoort NL:	Hollandse iep (cultuurvarieteit)
Plantjaar:	1948
Boomtype:	Niet vrij uitgroeiende boom
Plantverband:	Rij
Kroondiameter	15 - 20 m
Stamomtrek:	256
Conditie:	Voldoende
Toekomstverwachting:	>15 jaar

Overige gegevens

Beleidsstatus

Beschermwaarde:	Beeldbepalende waarde
Status:	Beschermwaardige houtopstand
Advies status:	Beschermwaardige houtopstand
Besluit status:	
Datum besluit:	
Besluitnummer:	

Locatiekaartje

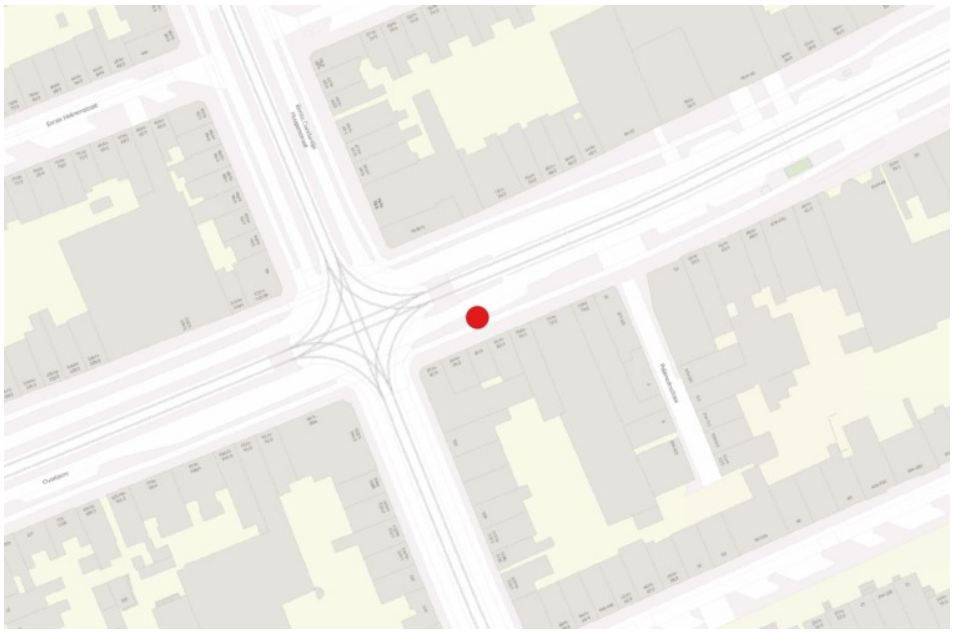

Hollandse linde 503704

Algemene gegevens

Boomnummer:	503704
Stadsdeel:	West
Straat:	Pesthuislaan
Huisnummer:	
Eigenaar:	Gemeente Amsterdam
Beheerder	V&OR



Boomgegevens

Boomsoort:	Tilia europaea
Boomsoort NL:	Hollandse linde
Plantjaar:	1948
Boomtype:	Niet vrij uitgroeiende boom
Plantverband:	Solitair
Kroondiameter	10 - 15 m
Stamomtrek:	195
Conditie:	Voldoende
Toekomstverwachting:	>15 jaar

Overige gegevens

Beleidsstatus

Beschermwaarde:	Beeldbepalende waarde
Status:	Beschermwaardige houtopstand
Advies status:	Beschermwaardige houtopstand
Besluit status:	
Datum besluit:	
Besluitnummer:	

Locatiekaartje

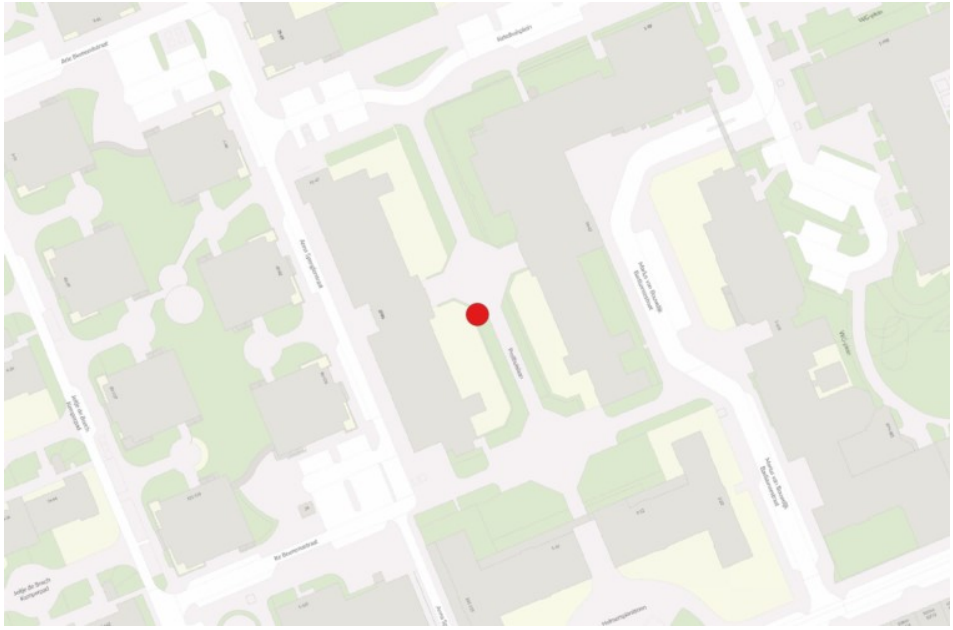

Hollandse linde 503705

Algemene gegevens

Boomnummer:	503705
Stadsdeel:	West
Straat:	Pesthuislaan
Huisnummer:	
Eigenaar:	Gemeente Amsterdam
Beheerder	V&OR



Boomgegevens

Boomsoort:	Tilia europaea
Boomsoort NL:	Hollandse linde
Plantjaar:	1948
Boomtype:	Niet vrij uitgroeiende boom
Plantverband:	Solitair
Kroondiameter	10 - 15 m
Stamomtrek:	107
Conditie:	Voldoende
Toekomstverwachting:	>15 jaar

Overige gegevens

Beleidsstatus

Beschermwaarde:	Beeldbepalende waarde
Status:	Beschermwaardige houtopstand
Advies status:	Beschermwaardige houtopstand
Besluit status:	
Datum besluit:	
Besluitnummer:	

Locatiekaartje

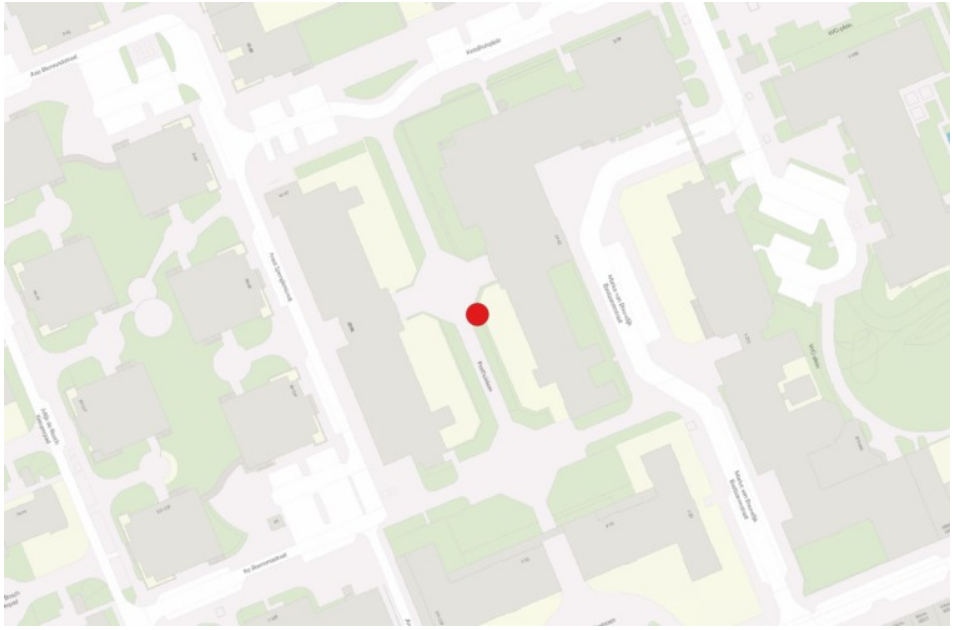

Hollandse linde 503706

Algemene gegevens

Boomnummer:	503706
Stadsdeel:	West
Straat:	Pesthuislaan
Huisnummer:	
Eigenaar:	Gemeente Amsterdam
Beheerder	V&OR



Boomgegevens

Boomsoort:	Tilia europaea
Boomsoort NL:	Hollandse linde
Plantjaar:	1948
Boomtype:	Niet vrij uitgroeiende boom
Plantverband:	Solitair
Kroondiameter	10 - 15 m
Stamomtrek:	207
Conditie:	Voldoende
Toekomstverwachting:	>15 jaar

Overige gegevens

Beleidsstatus

Beschermwaarde:	Beeldbepalende waarde
Status:	Beschermwaardige houtopstand
Advies status:	Beschermwaardige houtopstand
Besluit status:	
Datum besluit:	
Besluitnummer:	

Locatiekaartje

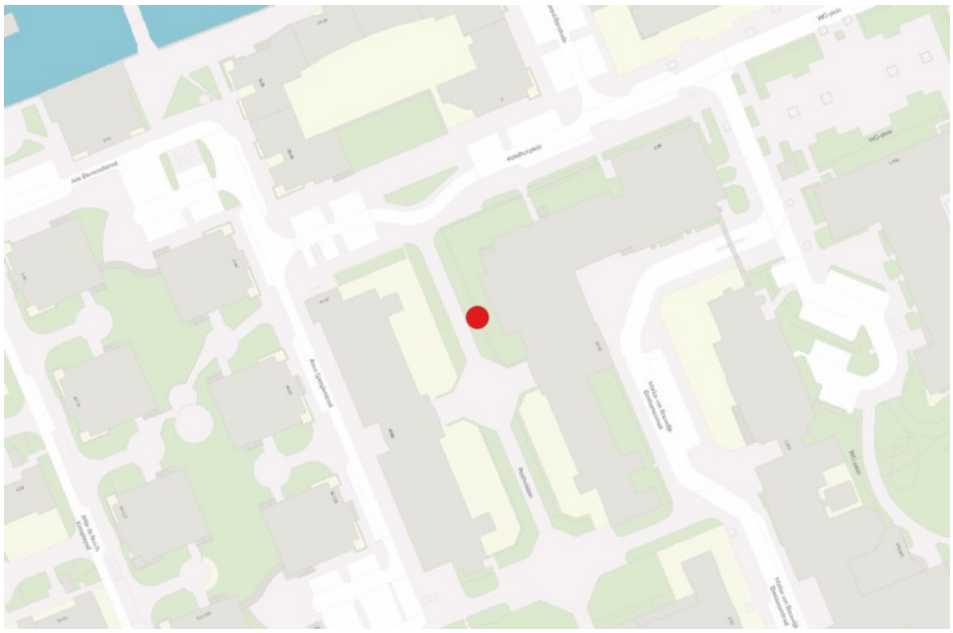

Gewone plataan 494623

Algemene gegevens

Boomnummer:	494623
Stadsdeel:	West
Straat:	Pieter van der Doesstraat
Huisnummer:	
Eigenaar:	Gemeente Amsterdam
Beheerder	V&OR



Boomgegevens

Boomsoort:	Platanus hispanica
Boomsoort NL:	Gewone plataan
Plantjaar:	1955
Boomtype:	Niet vrij uitgroeiende boom
Plantverband:	Rij
Kroondiameter	15 - 20 m
Stamomtrek:	264
Conditie:	Voldoende
Toekomstverwachting:	>15 jaar

Overige gegevens

Beleidsstatus

Beschermwaarde:	Beeldbepalende waarde
Status:	Beschermwaardige houtopstand
Advies status:	Beschermwaardige houtopstand
Besluit status:	
Datum besluit:	
Besluitnummer:	

Locatiekaartje

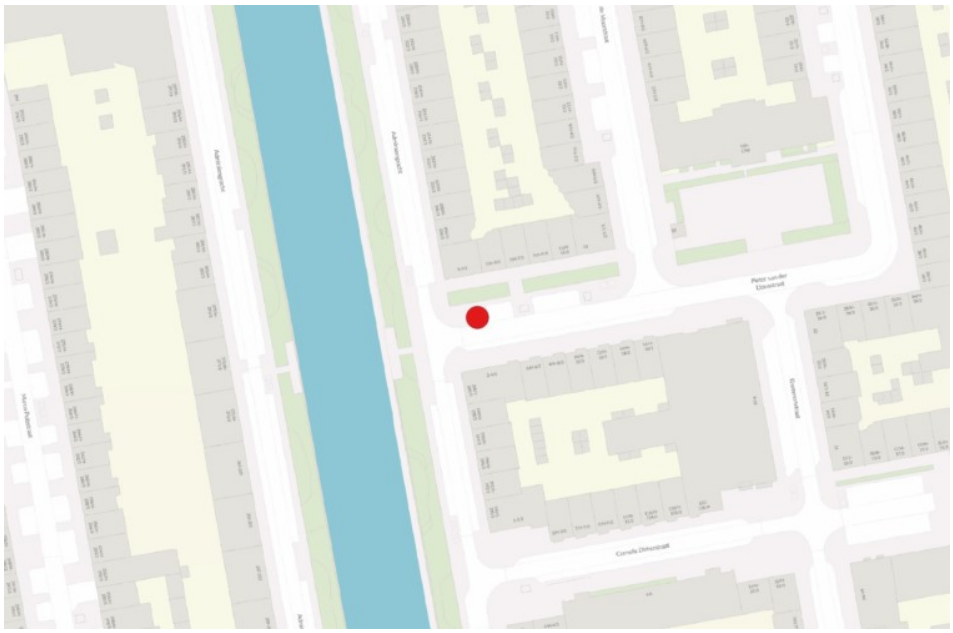

Gewone plataan 494624

Algemene gegevens

Boomnummer:	494624
Stadsdeel:	West
Straat:	Pieter van der Doesstraat
Huisnummer:	
Eigenaar:	Gemeente Amsterdam
Beheerder	V&OR



Boomgegevens

Boomsoort:	Platanus hispanica
Boomsoort NL:	Gewone plataan
Plantjaar:	1955
Boomtype:	Niet vrij uitgroeiende boom
Plantverband:	Rij
Kroondiameter	15 - 20 m
Stamomtrek:	320
Conditie:	Voldoende
Toekomstverwachting:	>15 jaar

Overige gegevens

Beleidsstatus

Beschermwaarde:	Beeldbepalende waarde
Status:	Beschermwaardige houtopstand
Advies status:	Beschermwaardige houtopstand
Besluit status:	
Datum besluit:	
Besluitnummer:	

Locatiekaartje

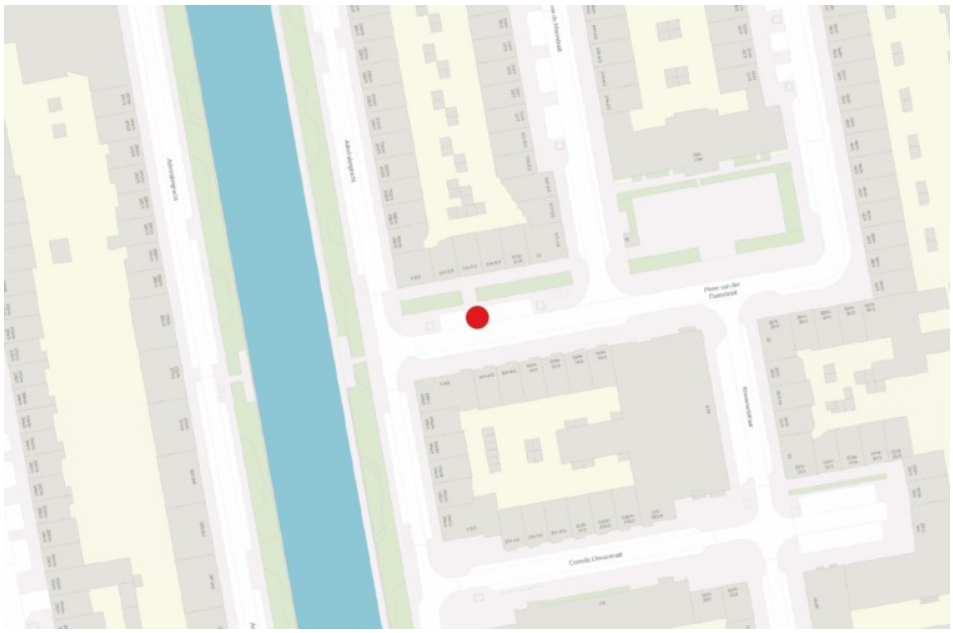

Gewone plataan 494625

Algemene gegevens

Boomnummer:	494625
Stadsdeel:	West
Straat:	Pieter van der Doesstraat
Huisnummer:	
Eigenaar:	Gemeente Amsterdam
Beheerder	V&OR



Boomgegevens

Boomsoort:	Platanus hispanica
Boomsoort NL:	Gewone plataan
Plantjaar:	1955
Boomtype:	Niet vrij uitgroeiende boom
Plantverband:	Rij
Kroondiameter	15 - 20 m
Stamomtrek:	310
Conditie:	Voldoende
Toekomstverwachting:	>15 jaar

Overige gegevens

Beleidsstatus

Beschermwaarde:	Beeldbepalende waarde
Status:	Beschermwaardige houtopstand
Advies status:	Beschermwaardige houtopstand
Besluit status:	
Datum besluit:	
Besluitnummer:	

Locatiekaartje

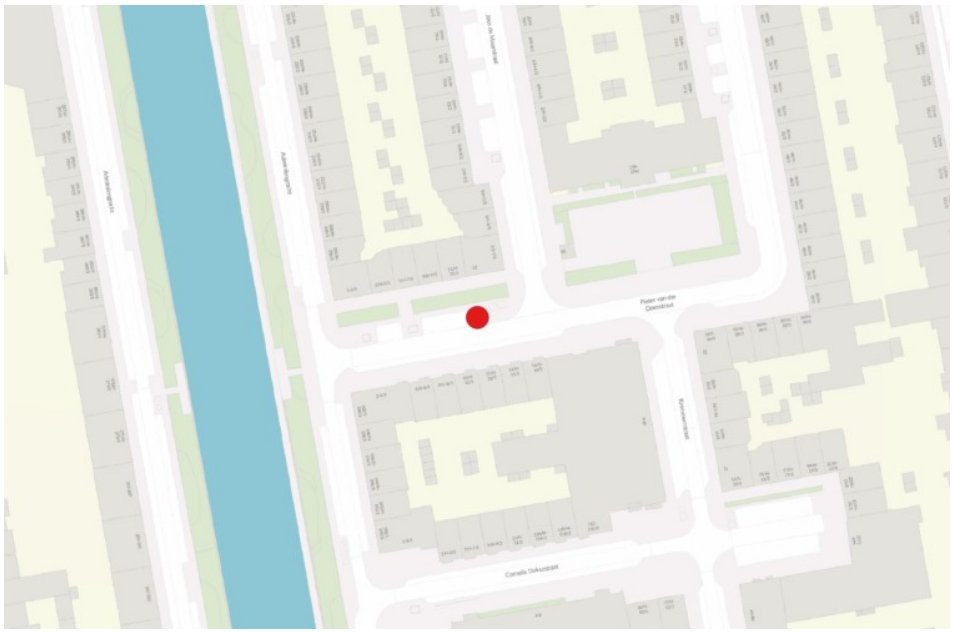

Gewone plataan 494627

Algemene gegevens

Boomnummer:	494627
Stadsdeel:	West
Straat:	Pieter van der Doesstraat
Huisnummer:	
Eigenaar:	Gemeente Amsterdam
Beheerder	V&OR



Boomgegevens

Boomsoort:	Platanus hispanica
Boomsoort NL:	Gewone plataan
Plantjaar:	1955
Boomtype:	Niet vrij uitgroeiende boom
Plantverband:	Rij
Kroondiameter	15 - 20 m
Stamomtrek:	218
Conditie:	Onvoldoende
Toekomstverwachting:	>15 jaar

Overige gegevens

Beleidsstatus

Beschermwaarde:	Beeldbepalende waarde
Status:	Beschermwaardige houtopstand
Advies status:	Beschermwaardige houtopstand
Besluit status:	
Datum besluit:	
Besluitnummer:	

Locatiekaartje

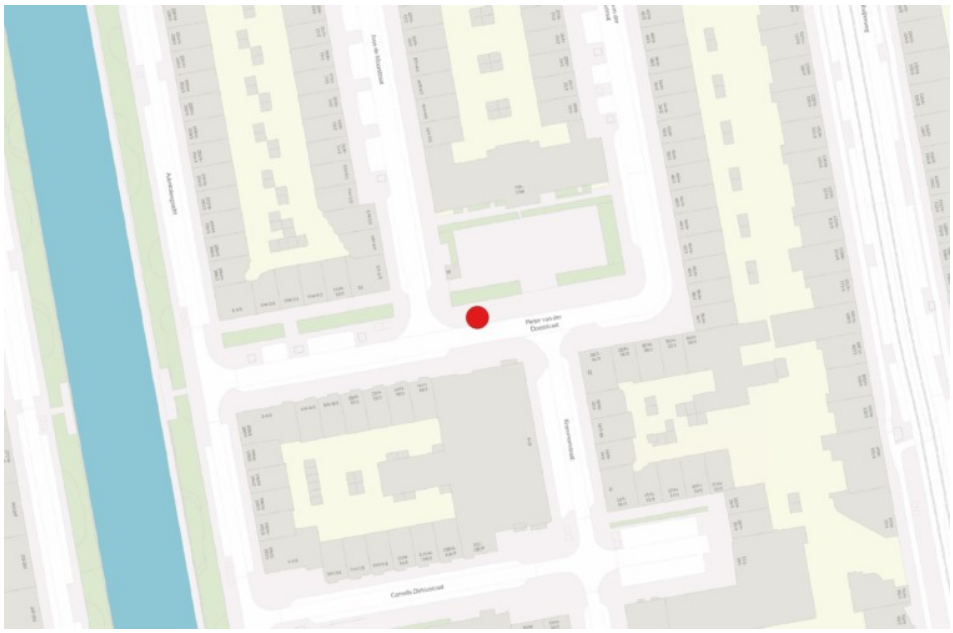

Gewone plataan 494628

Algemene gegevens

Boomnummer:	494628
Stadsdeel:	West
Straat:	Pieter van der Doesstraat
Huisnummer:	
Eigenaar:	Gemeente Amsterdam
Beheerder	V&OR



Boomgegevens

Boomsoort:	Platanus hispanica
Boomsoort NL:	Gewone plataan
Plantjaar:	1955
Boomtype:	Niet vrij uitgroeiende boom
Plantverband:	Rij
Kroondiameter	15 - 20 m
Stamomtrek:	194
Conditie:	Onvoldoende
Toekomstverwachting:	>15 jaar

Overige gegevens

Beleidsstatus

Beschermwaarde:	Beeldbepalende waarde
Status:	Beschermwaardige houtopstand
Advies status:	Beschermwaardige houtopstand
Besluit status:	
Datum besluit:	
Besluitnummer:	

Locatiekaartje

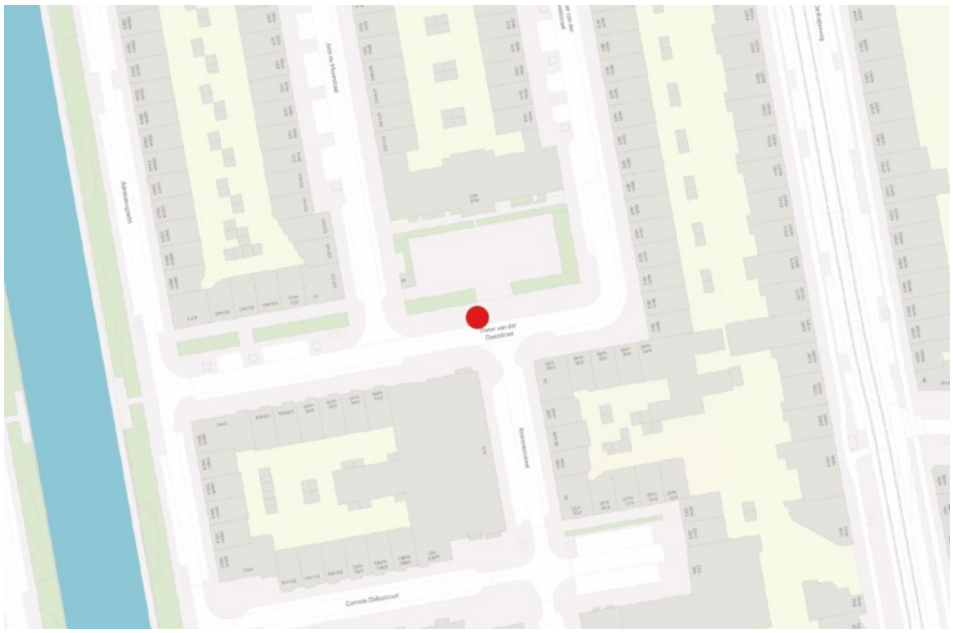

Gewone plataan 494629

Algemene gegevens

Boomnummer:	494629
Stadsdeel:	West
Straat:	Pieter van der Doesstraat
Huisnummer:	
Eigenaar:	Gemeente Amsterdam
Beheerder	V&OR



Boomgegevens

Boomsoort:	Platanus hispanica
Boomsoort NL:	Gewone plataan
Plantjaar:	1955
Boomtype:	Niet vrij uitgroeiende boom
Plantverband:	Rij
Kroondiameter	15 - 20 m
Stamomtrek:	190
Conditie:	Onvoldoende
Toekomstverwachting:	>15 jaar

Overige gegevens

Beleidsstatus

Beschermwaarde:	Beeldbepalende waarde
Status:	Beschermwaardige houtopstand
Advies status:	Beschermwaardige houtopstand
Besluit status:	
Datum besluit:	
Besluitnummer:	

Locatiekaartje

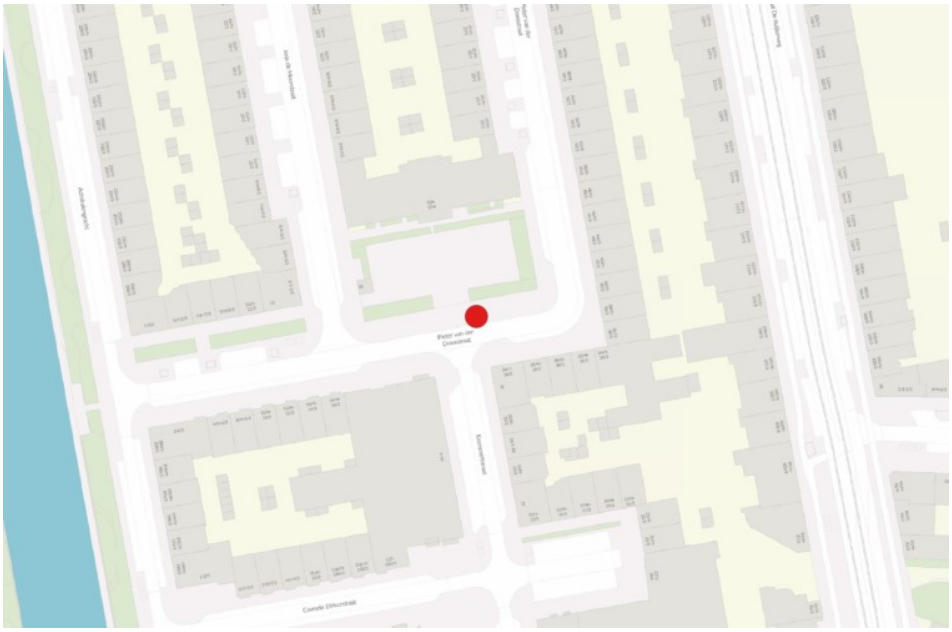

Gewone plataan 494630

Algemene gegevens

Boomnummer:	494630
Stadsdeel:	West
Straat:	Pieter van der Doesstraat
Huisnummer:	
Eigenaar:	Gemeente Amsterdam
Beheerder	V&OR



Boomgegevens

Boomsoort:	Platanus hispanica
Boomsoort NL:	Gewone plataan
Plantjaar:	1955
Boomtype:	Niet vrij uitgroeiende boom
Plantverband:	Rij
Kroondiameter	15 - 20 m
Stamomtrek:	211
Conditie:	Onvoldoende
Toekomstverwachting:	>15 jaar

Overige gegevens

Beleidsstatus

Beschermwaarde:	Beeldbepalende waarde
Status:	Beschermwaardige houtopstand
Advies status:	Beschermwaardige houtopstand
Besluit status:	
Datum besluit:	
Besluitnummer:	

Locatiekaartje

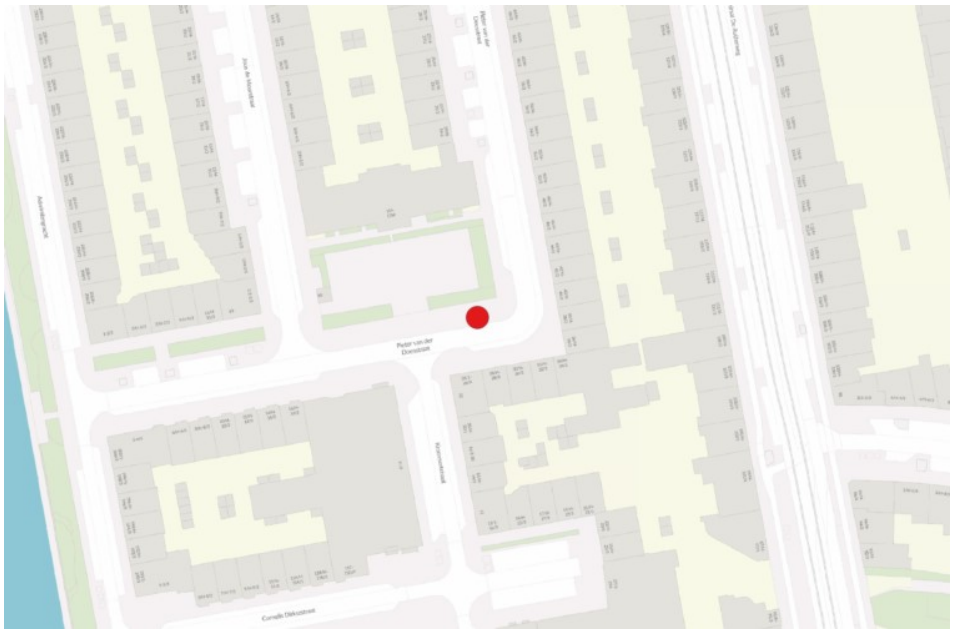

Gewone plataan 494631

Algemene gegevens

Boomnummer:	494631
Stadsdeel:	West
Straat:	Pieter van der Doesstraat
Huisnummer:	
Eigenaar:	Gemeente Amsterdam
Beheerder	V&OR



Boomgegevens

Boomsoort:	Platanus hispanica
Boomsoort NL:	Gewone plataan
Plantjaar:	1955
Boomtype:	Niet vrij uitgroeiende boom
Plantverband:	Rij
Kroondiameter	15 - 20 m
Stamomtrek:	244
Conditie:	Onvoldoende
Toekomstverwachting:	>15 jaar

Overige gegevens

Beleidsstatus

Beschermwaarde:	Beeldbepalende waarde
Status:	Beschermwaardige houtopstand
Advies status:	Beschermwaardige houtopstand
Besluit status:	
Datum besluit:	
Besluitnummer:	

Locatiekaartje

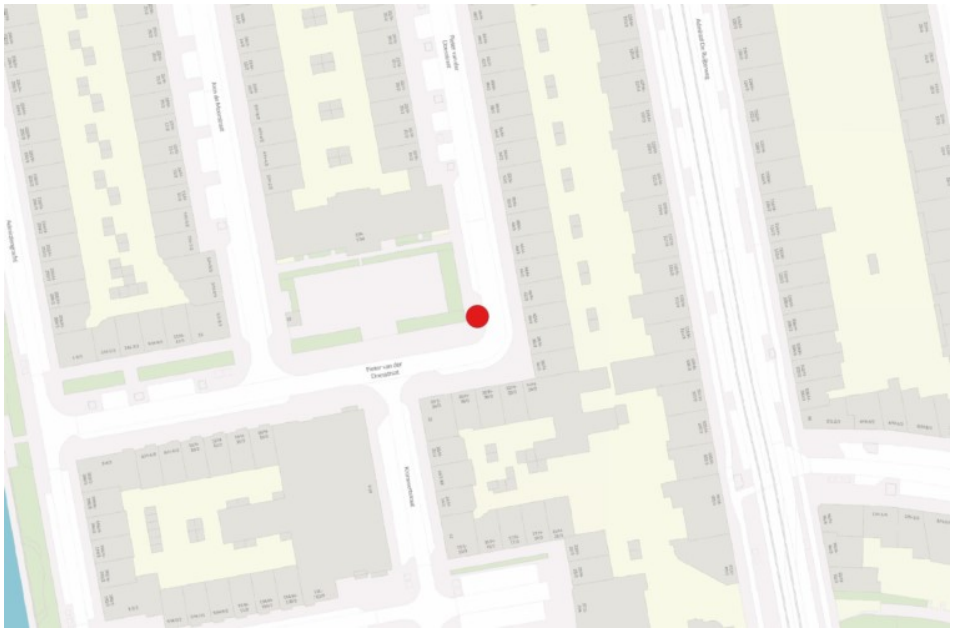

Dubbelbloemige paardenkastanje 494632

Algemene gegevens

Boomnummer:	494632
Stadsdeel:	West
Straat:	Pieter van der Doesstraat
Huisnummer:	
Eigenaar:	Gemeente Amsterdam
Beheerder	V&OR



Boomgegevens

Boomsoort:	Aesculus hippocastanum 'Baumannii'
Boomsoort NL:	Dubbelbloemige paardenkastanje
Plantjaar:	1955
Boomtype:	Niet vrij uitgroeiende boom
Plantverband:	Rij
Kroondiameter	10 - 15 m
Stamomtrek:	219
Conditie:	Voldoende
Toekomstverwachting:	>15 jaar

Overige gegevens

Beleidsstatus

Beschermwaarde:	Beeldbepalende waarde
Status:	Beschermwaardige houtopstand
Advies status:	Beschermwaardige houtopstand
Besluit status:	
Datum besluit:	
Besluitnummer:	

Locatiekaartje

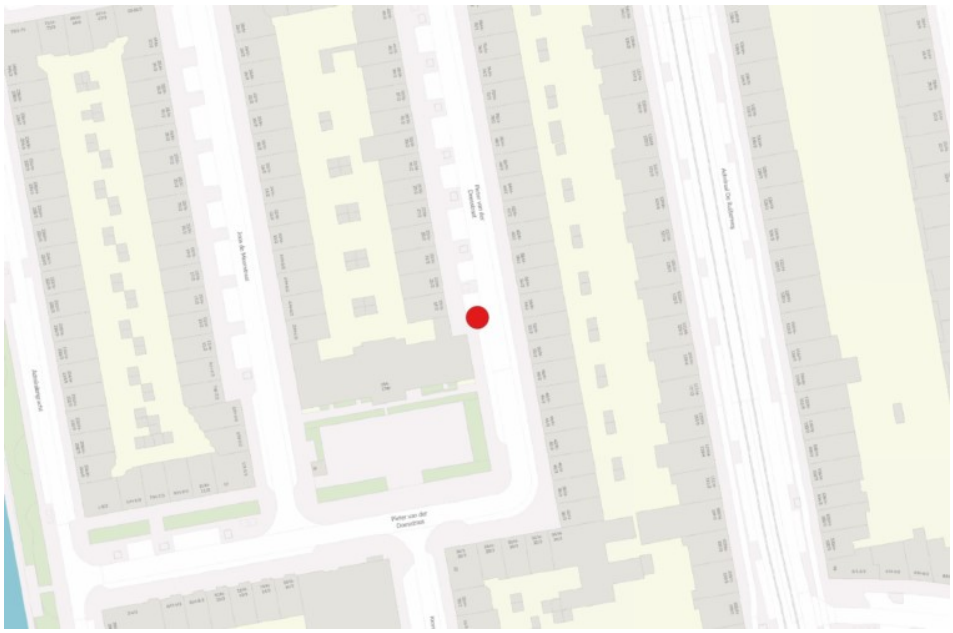

Dubbelbloemige paardenkastanje 494633

Algemene gegevens

Boomnummer:	494633
Stadsdeel:	West
Straat:	Pieter van der Doesstraat
Huisnummer:	
Eigenaar:	Gemeente Amsterdam
Beheerder	V&OR



Boomgegevens

Boomsoort:	Aesculus hippocastanum 'Baumannii'
Boomsoort NL:	Dubbelbloemige paardenkastanje
Plantjaar:	1955
Boomtype:	Niet vrij uitgroeiende boom
Plantverband:	Rij
Kroondiameter	10 - 15 m
Stamomtrek:	215
Conditie:	Voldoende
Toekomstverwachting:	>15 jaar

Overige gegevens

Beleidsstatus

Beschermwaarde:	Beeldbepalende waarde
Status:	Beschermwaardige houtopstand
Advies status:	Beschermwaardige houtopstand
Besluit status:	
Datum besluit:	
Besluitnummer:	

Locatiekaartje

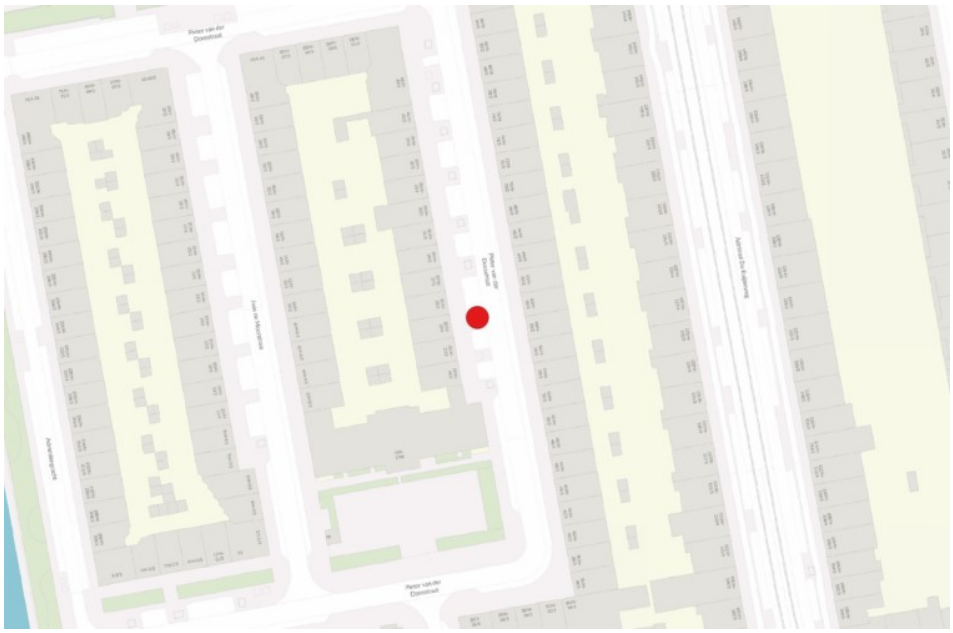

Dubbelbloemige paardenkastanje 494634

Algemene gegevens

Boomnummer:	494634
Stadsdeel:	West
Straat:	Pieter van der Doesstraat
Huisnummer:	
Eigenaar:	Gemeente Amsterdam
Beheerder	V&OR



Boomgegevens

Boomsoort:	Aesculus hippocastanum 'Baumannii'
Boomsoort NL:	Dubbelbloemige paardenkastanje
Plantjaar:	1955
Boomtype:	Niet vrij uitgroeiende boom
Plantverband:	Rij
Kroondiameter	10 - 15 m
Stamomtrek:	182
Conditie:	Voldoende
Toekomstverwachting:	>15 jaar

Overige gegevens

Beleidsstatus

Beschermwaarde:	Beeldbepalende waarde
Status:	Beschermwaardige houtopstand
Advies status:	Beschermwaardige houtopstand
Besluit status:	
Datum besluit:	
Besluitnummer:	

Locatiekaartje

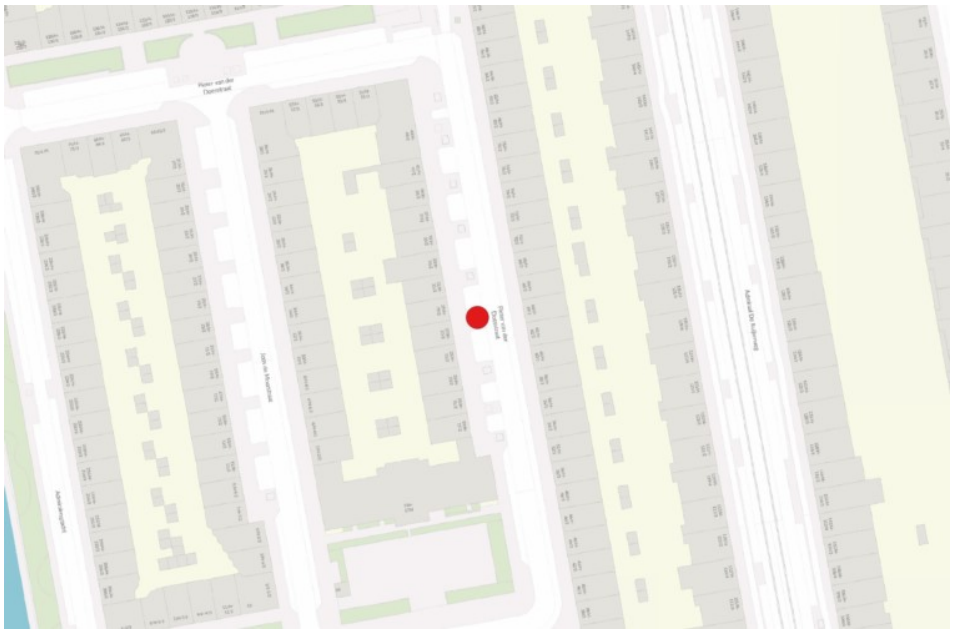

Dubbelbloemige paardenkastanje 494635

Algemene gegevens

Boomnummer:	494635
Stadsdeel:	West
Straat:	Pieter van der Doesstraat
Huisnummer:	
Eigenaar:	Gemeente Amsterdam
Beheerder	V&OR



Boomgegevens

Boomsoort:	Aesculus hippocastanum 'Baumannii'
Boomsoort NL:	Dubbelbloemige paardenkastanje
Plantjaar:	1955
Boomtype:	Niet vrij uitgroeiende boom
Plantverband:	Rij
Kroondiameter	10 - 15 m
Stamomtrek:	207
Conditie:	Voldoende
Toekomstverwachting:	>15 jaar

Overige gegevens

Beleidsstatus

Beschermwaarde:	Beeldbepalende waarde
Status:	Beschermwaardige houtopstand
Advies status:	Beschermwaardige houtopstand
Besluit status:	
Datum besluit:	
Besluitnummer:	

Locatiekaartje

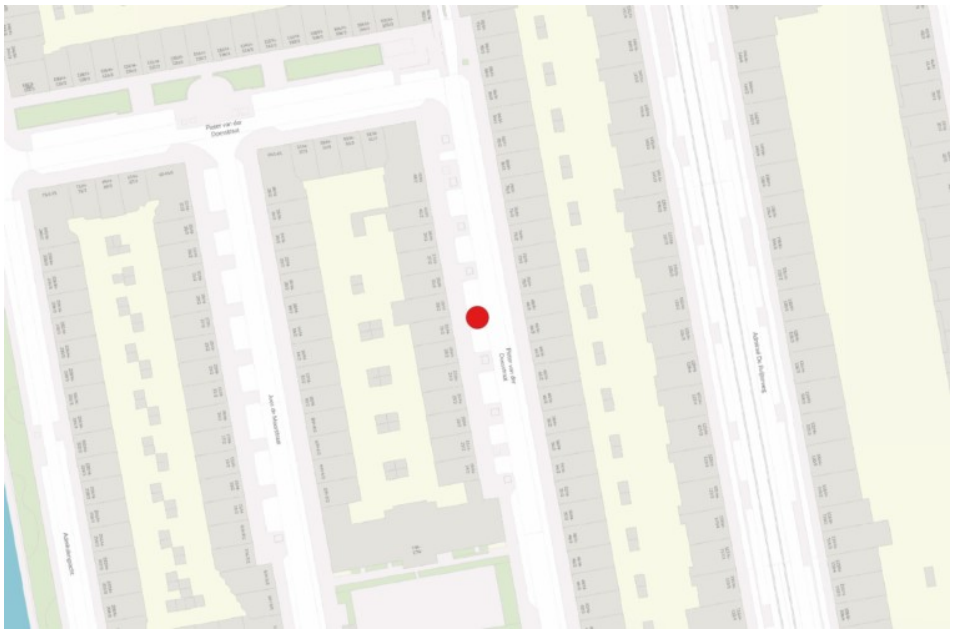

Dubbelbloemige paardenkastanje 494636

Algemene gegevens

Boomnummer:	494636
Stadsdeel:	West
Straat:	Pieter van der Doesstraat
Huisnummer:	
Eigenaar:	Gemeente Amsterdam
Beheerder	V&OR



Boomgegevens

Boomsoort:	Aesculus hippocastanum 'Baumannii'
Boomsoort NL:	Dubbelbloemige paardenkastanje
Plantjaar:	1955
Boomtype:	Niet vrij uitgroeiende boom
Plantverband:	Rij
Kroondiameter	10 - 15 m
Stamomtrek:	207
Conditie:	Voldoende
Toekomstverwachting:	>15 jaar

Overige gegevens

Beleidsstatus

Beschermwaarde:	Beeldbepalende waarde
Status:	Beschermwaardige houtopstand
Advies status:	Beschermwaardige houtopstand
Besluit status:	
Datum besluit:	
Besluitnummer:	

Locatiekaartje

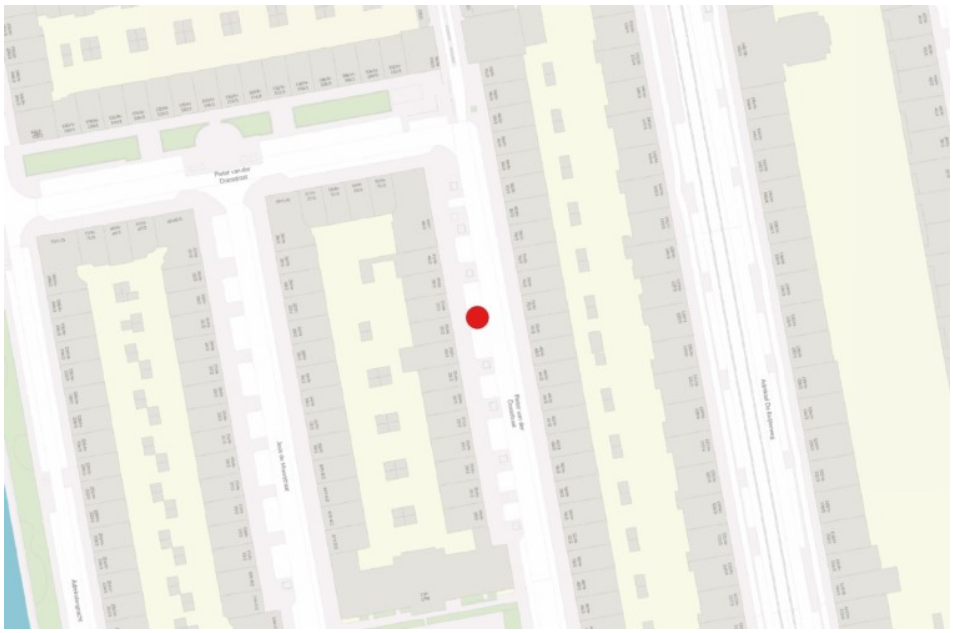

Dubbelbloemige paardenkastanje 494637

Algemene gegevens

Boomnummer:	494637
Stadsdeel:	West
Straat:	Pieter van der Doesstraat
Huisnummer:	
Eigenaar:	Gemeente Amsterdam
Beheerder	V&OR



Boomgegevens

Boomsoort:	Aesculus hippocastanum 'Baumannii'
Boomsoort NL:	Dubbelbloemige paardenkastanje
Plantjaar:	1955
Boomtype:	Niet vrij uitgroeiende boom
Plantverband:	Rij
Kroondiameter	10 - 15 m
Stamomtrek:	209
Conditie:	Voldoende
Toekomstverwachting:	>15 jaar

Overige gegevens

Beleidsstatus

Beschermwaarde:	Beeldbepalende waarde
Status:	Beschermwaardige houtopstand
Advies status:	Beschermwaardige houtopstand
Besluit status:	
Datum besluit:	
Besluitnummer:	

Locatiekaartje

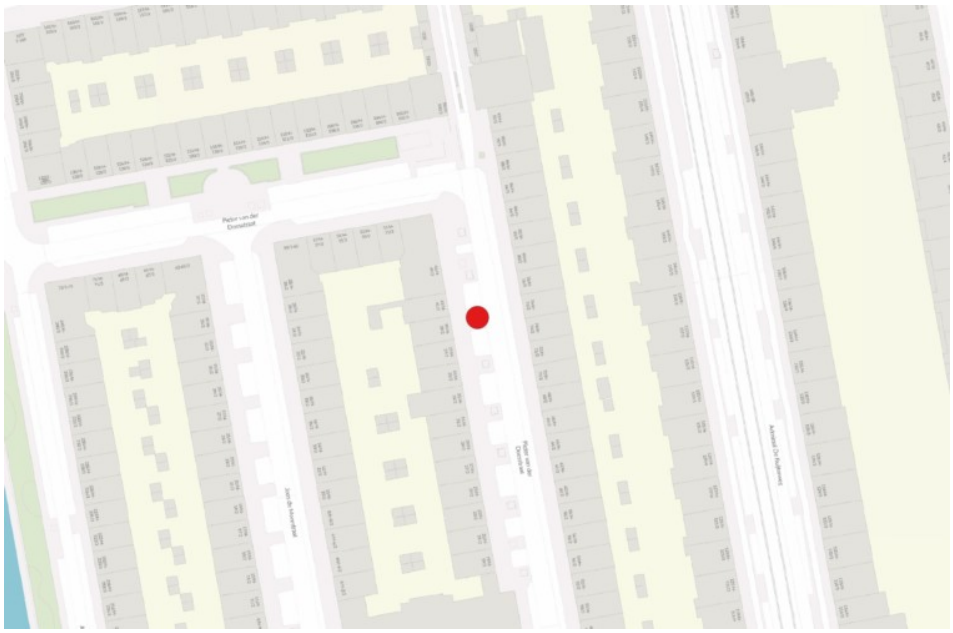

Dubbelbloemige paardenkastanje 494638

Algemene gegevens

Boomnummer:	494638
Stadsdeel:	West
Straat:	Pieter van der Doesstraat
Huisnummer:	
Eigenaar:	Gemeente Amsterdam
Beheerder	V&OR



Boomgegevens

Boomsoort:	Aesculus hippocastanum 'Baumannii'
Boomsoort NL:	Dubbelbloemige paardenkastanje
Plantjaar:	1955
Boomtype:	Niet vrij uitgroeiende boom
Plantverband:	Rij
Kroondiameter	10 - 15 m
Stamomtrek:	214
Conditie:	Voldoende
Toekomstverwachting:	>15 jaar

Overige gegevens

Beleidsstatus

Beschermwaarde:	Beeldbepalende waarde
Status:	Beschermwaardige houtopstand
Advies status:	Beschermwaardige houtopstand
Besluit status:	
Datum besluit:	
Besluitnummer:	

Locatiekaartje

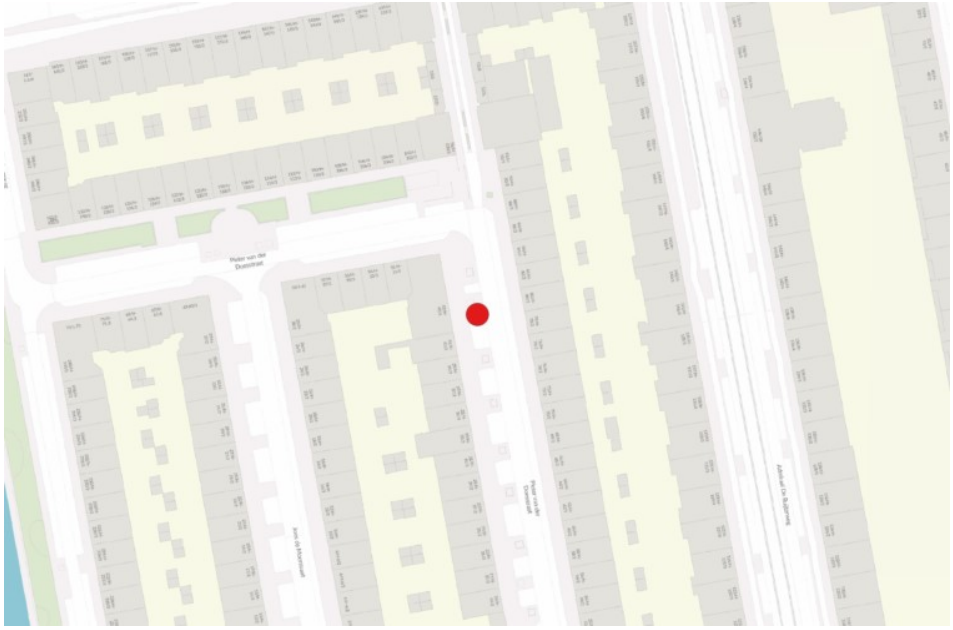

Dubbelbloemige paardenkastanje 494639

Algemene gegevens

Boomnummer:	494639
Stadsdeel:	West
Straat:	Pieter van der Doesstraat
Huisnummer:	
Eigenaar:	Gemeente Amsterdam
Beheerder	V&OR



Boomgegevens

Boomsoort:	Aesculus hippocastanum 'Baumannii'
Boomsoort NL:	Dubbelbloemige paardenkastanje
Plantjaar:	1955
Boomtype:	Niet vrij uitgroeiende boom
Plantverband:	Rij
Kroondiameter	10 - 15 m
Stamomtrek:	196
Conditie:	Voldoende
Toekomstverwachting:	>15 jaar

Overige gegevens

Beleidsstatus

Beschermwaarde:	Beeldbepalende waarde
Status:	Beschermwaardige houtopstand
Advies status:	Beschermwaardige houtopstand
Besluit status:	
Datum besluit:	
Besluitnummer:	

Locatiekaartje

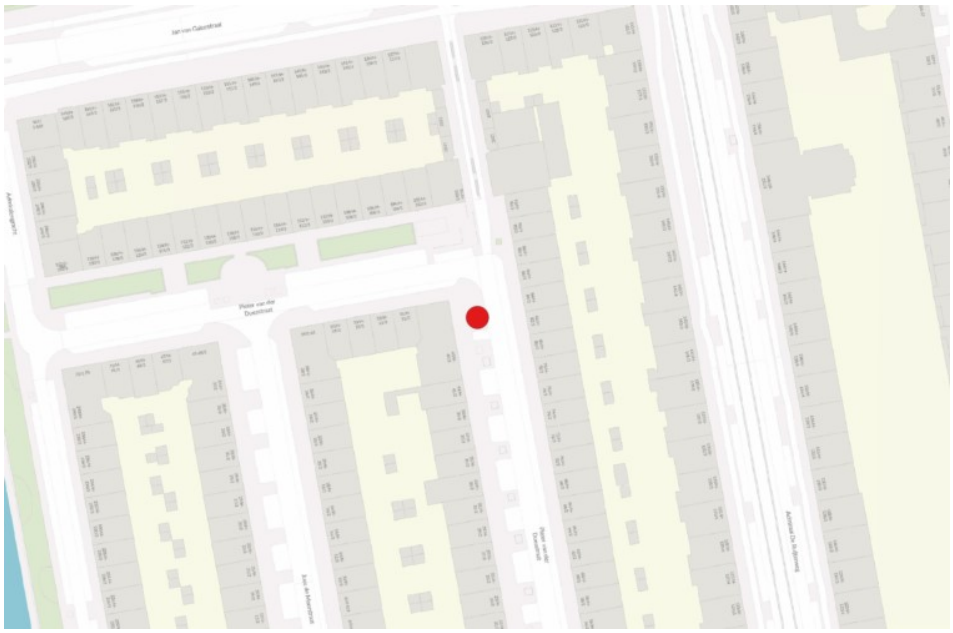

Trompetboom 494646

Algemene gegevens

Boomnummer:	494646
Stadsdeel:	West
Straat:	Pieter van der Doesstraat
Huisnummer:	
Eigenaar:	Gemeente Amsterdam
Beheerder	V&OR



Boomgegevens

Boomsoort:	Catalpa bignonioides
Boomsoort NL:	Trompetboom
Plantjaar:	1961
Boomtype:	Niet vrij uitgroeiende boom
Plantverband:	Rij
Kroondiameter	10 - 15 m
Stamomtrek:	208
Conditie:	Voldoende
Toekomstverwachting:	>15 jaar

Overige gegevens

Beleidsstatus

Beschermwaarde:	Beeldbepalende waarde
Status:	Beschermwaardige houtopstand
Advies status:	Beschermwaardige houtopstand
Besluit status:	
Datum besluit:	
Besluitnummer:	

Locatiekaartje

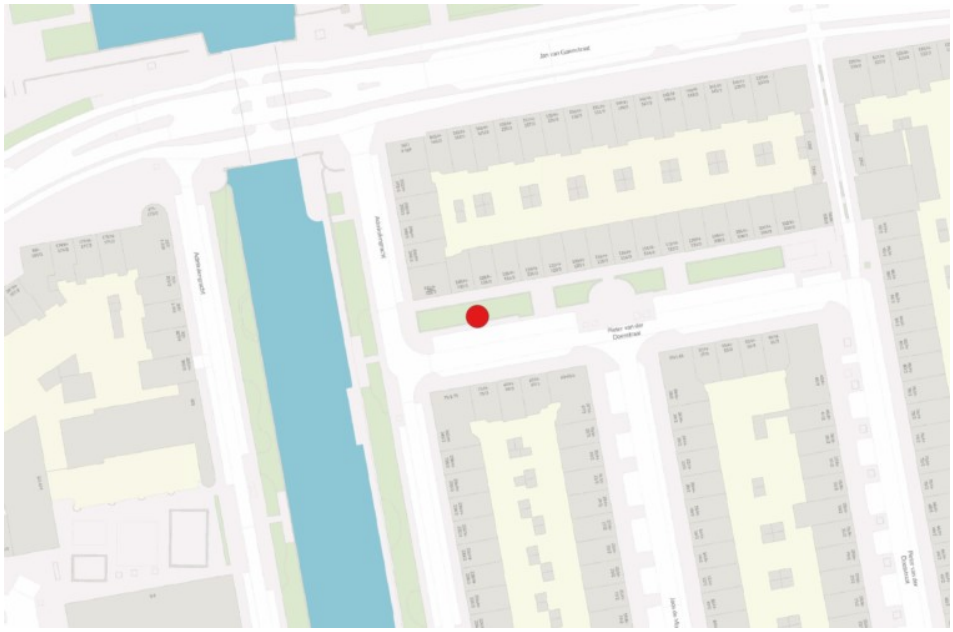

Trompetboom 510839

Algemene gegevens

Boomnummer:	510839
Stadsdeel:	West
Straat:	Pieter van der Doesstraat
Huisnummer:	
Eigenaar:	Gemeente Amsterdam
Beheerder	V&OR



Boomgegevens

Boomsoort:	Catalpa bignonioides
Boomsoort NL:	Trompetboom
Plantjaar:	1961
Boomtype:	Niet vrij uitgroeiende boom
Plantverband:	Rij
Kroondiameter	10 - 15 m
Stamomtrek:	204
Conditie:	Voldoende
Toekomstverwachting:	>15 jaar

Overige gegevens

Beleidsstatus

Beschermwaarde:	Beeldbepalende waarde
Status:	Beschermwaardige houtopstand
Advies status:	Beschermwaardige houtopstand
Besluit status:	
Datum besluit:	
Besluitnummer:	

Locatiekaartje

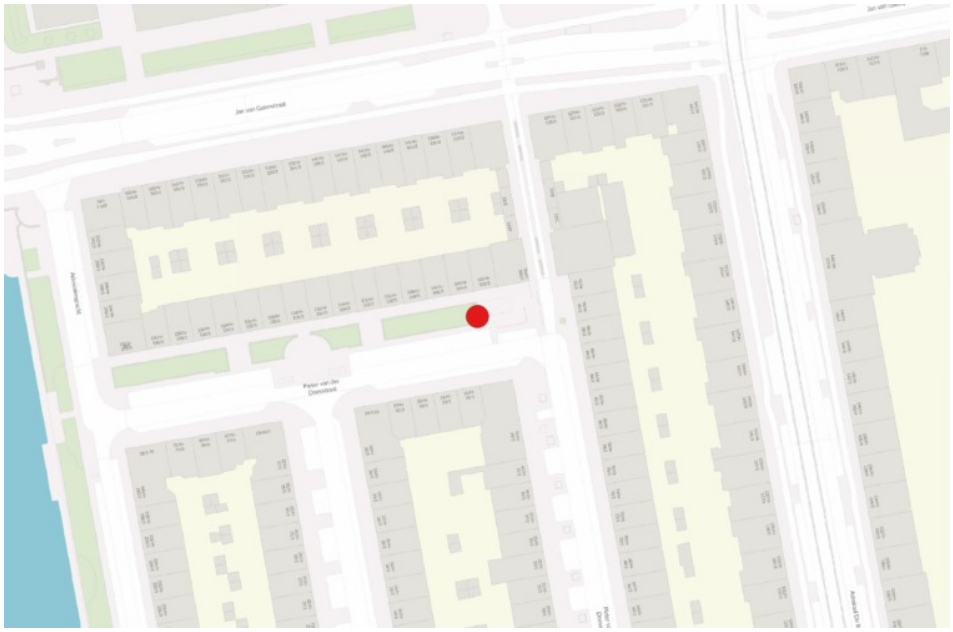

Hemelboom 499895

Algemene gegevens

Boomnummer:	499895
Stadsdeel:	West
Straat:	Polanenstraat
Huisnummer:	
Eigenaar:	Gemeente Amsterdam
Beheerder	V&OR



Boomgegevens

Boomsoort:	Ailanthus altissima
Boomsoort NL:	Hemelboom
Plantjaar:	1973
Boomtype:	Niet vrij uitgroeiende boom
Plantverband:	Groep
Kroondiameter	10 - 15 m
Stamomtrek:	163 cm
Conditie:	Voldoende
Toekomstverwachting:	>15 jaar

Overige gegevens

Beleidsstatus

Beschermwaarde:	Beeldbepalende waarde
Status:	Beschermwaardige houtopstand
Advies status:	Beschermwaardige houtopstand
Besluit status:	
Datum besluit:	
Besluitnummer:	

Locatiekaartje



Gewone plataan 494073

Algemene gegevens

Boomnummer:	494073
Stadsdeel:	West
Straat:	Postjesweg
Huisnummer:	
Eigenaar:	Gemeente Amsterdam
Beheerder	V&OR



Boomgegevens

Boomsoort:	Platanus hispanica
Boomsoort NL:	Gewone plataan
Plantjaar:	1950
Boomtype:	Niet vrij uitgroeiende boom
Plantverband:	Groep
Kroondiameter	15 - 20 m
Stamomtrek:	237
Conditie:	Voldoende
Toekomstverwachting:	>15 jaar

Overige gegevens

Beleidsstatus

Beschermwaarde:	Beeldbepalende waarde
Status:	Beschermwaardige houtopstand
Advies status:	Beschermwaardige houtopstand
Besluit status:	
Datum besluit:	
Besluitnummer:	

Locatiekaartje



Gewone plataan 494074

Algemene gegevens

Boomnummer:	494074
Stadsdeel:	West
Straat:	Postjesweg
Huisnummer:	
Eigenaar:	Gemeente Amsterdam
Beheerder	V&OR



Boomgegevens

Boomsoort:	Platanus hispanica
Boomsoort NL:	Gewone plataan
Plantjaar:	1950
Boomtype:	Niet vrij uitgroeiende boom
Plantverband:	Groep
Kroondiameter	15 - 20 m
Stamomtrek:	218
Conditie:	Voldoende
Toekomstverwachting:	>15 jaar

Overige gegevens

Beleidsstatus

Beschermwaarde:	Beeldbepalende waarde
Status:	Beschermwaardige houtopstand
Advies status:	Beschermwaardige houtopstand
Besluit status:	
Datum besluit:	
Besluitnummer:	

Locatiekaartje



Gewone plataan 494075

Algemene gegevens

Boomnummer:	494075
Stadsdeel:	West
Straat:	Postjesweg
Huisnummer:	
Eigenaar:	Gemeente Amsterdam
Beheerder	V&OR



Boomgegevens

Boomsoort:	Platanus hispanica
Boomsoort NL:	Gewone plataan
Plantjaar:	1950
Boomtype:	Niet vrij uitgroeiende boom
Plantverband:	Groep
Kroondiameter	15 - 20 m
Stamomtrek:	272
Conditie:	Voldoende
Toekomstverwachting:	>15 jaar

Overige gegevens

Opmerking locatie:	Eikvaren

Beleidsstatus

Beschermwaarde:	Beeldbepalende waarde, Zeldzaamheidswaarde
Status:	Beschermwaardige houtopstand
Advies status:	Beschermwaardige houtopstand
Besluit status:	
Datum besluit:	
Besluitnummer:	

Locatiekaartje

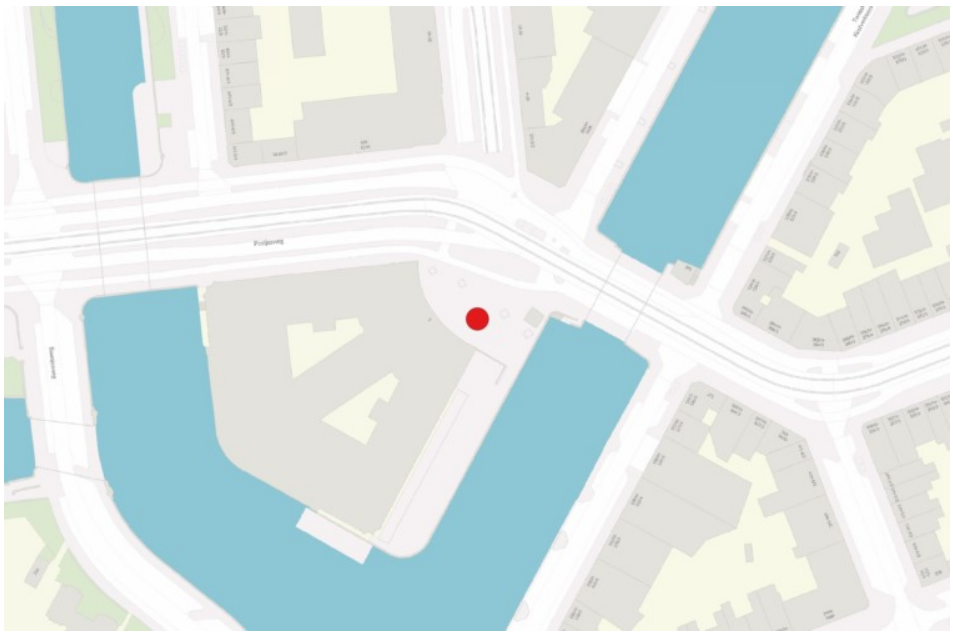

Gewone plataan 494076

Algemene gegevens

Boomnummer:	494076
Stadsdeel:	West
Straat:	Postjesweg
Huisnummer:	
Eigenaar:	Gemeente Amsterdam
Beheerder	V&OR



Boomgegevens

Boomsoort:	Platanus hispanica
Boomsoort NL:	Gewone plataan
Plantjaar:	1950
Boomtype:	Niet vrij uitgroeiende boom
Plantverband:	Groep
Kroondiameter	15 - 20 m
Stamomtrek:	214
Conditie:	Voldoende
Toekomstverwachting:	>15 jaar

Overige gegevens

Beleidsstatus

Beschermwaarde:	Beeldbepalende waarde
Status:	Beschermwaardige houtopstand
Advies status:	Beschermwaardige houtopstand
Besluit status:	
Datum besluit:	
Besluitnummer:	

Locatiekaartje

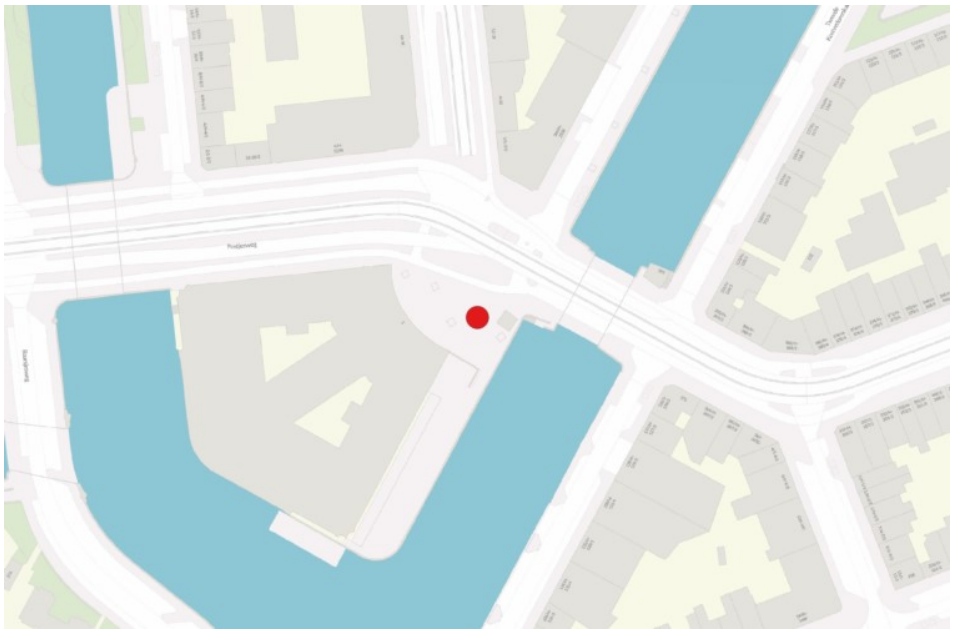

Esdoornbladige plataan 494077

Algemene gegevens

Boomnummer:	494077
Stadsdeel:	West
Straat:	Postjesweg
Huisnummer:	
Eigenaar:	Gemeente Amsterdam
Beheerder	V&OR



Boomgegevens

Boomsoort:	Platanus hispanica
Boomsoort NL:	Esdoornbladige plataan
Plantjaar:	1955
Boomtype:	Niet vrij uitgroeiende boom
Plantverband:	Rij
Kroondiameter	15 - 20 m
Stamomtrek:	271cm
Conditie:	Onvoldoende
Toekomstverwachting:	>15 jaar

Overige gegevens

Beleidsstatus

Beschermwaarde:	Beeldbepalende waarde, Cultuurhistorische waarde
Status:	Ander waardevol groen
Advies status:	Beschermwaardige houtopstand
Besluit status:	
Datum besluit:	
Besluitnummer:	

Locatiekaartje

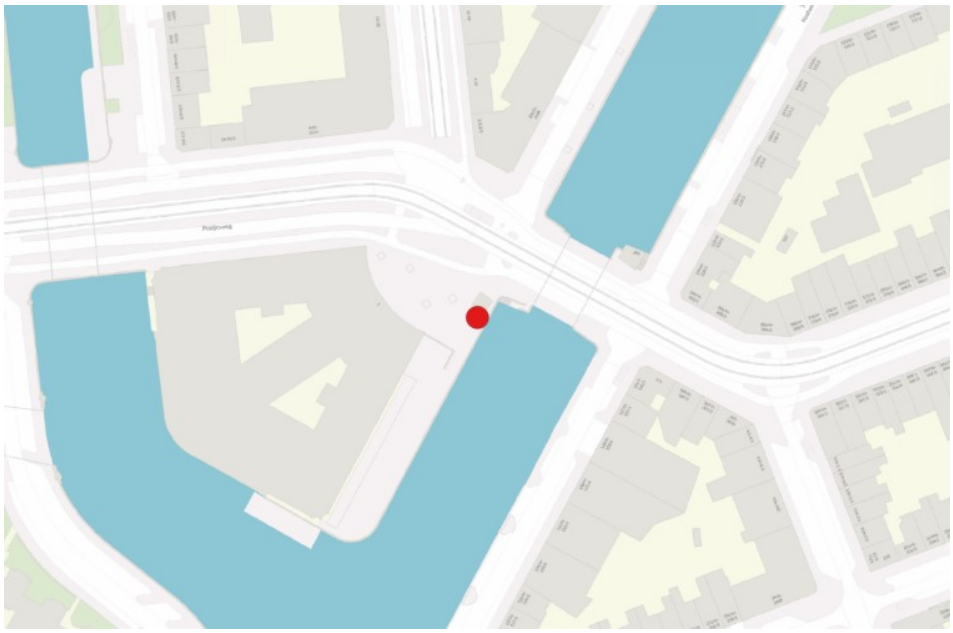

Esdoornbladige plataan 494078

Algemene gegevens

Boomnummer:	494078
Stadsdeel:	West
Straat:	Postjesweg
Huisnummer:	
Eigenaar:	Gemeente Amsterdam
Beheerder	V&OR



Boomgegevens

Boomsoort:	Platanus hispanica
Boomsoort NL:	Esdoornbladige plataan
Plantjaar:	1955
Boomtype:	Niet vrij uitgroeiende boom
Plantverband:	Rij
Kroondiameter	15 - 20 m
Stamomtrek:	271cm
Conditie:	Onvoldoende
Toekomstverwachting:	>15 jaar

Overige gegevens

Beleidsstatus

Beschermwaarde:	Beeldbepalende waarde, Cultuurhistorische waarde
Status:	Ander waardevol groen
Advies status:	Beschermwaardige houtopstand
Besluit status:	
Datum besluit:	
Besluitnummer:	

Locatiekaartje

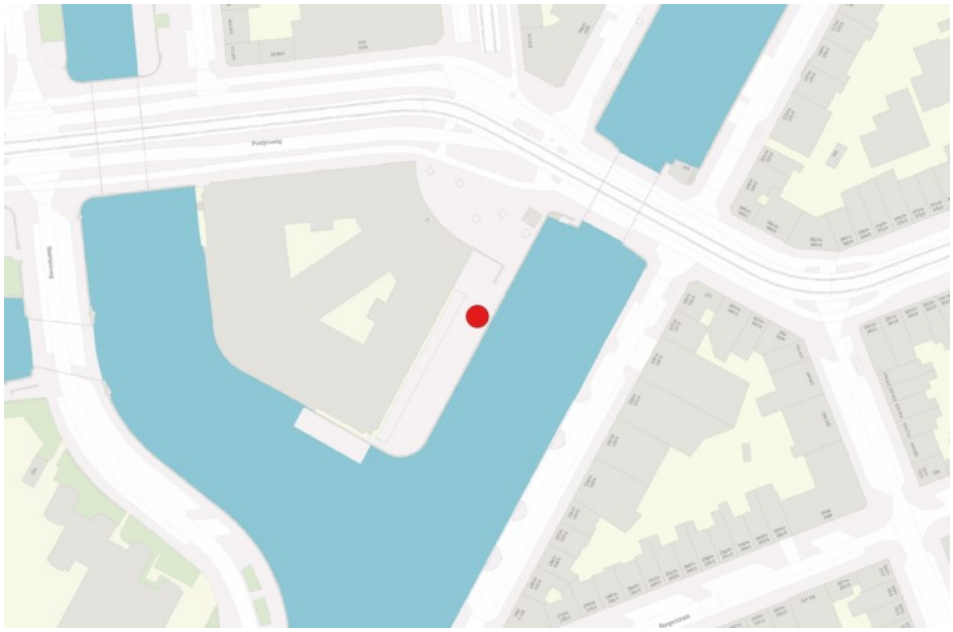

Esdoornbladige plataan 494079

Algemene gegevens

Boomnummer:	494079
Stadsdeel:	West
Straat:	Postjesweg
Huisnummer:	
Eigenaar:	Gemeente Amsterdam
Beheerder	V&OR



Boomgegevens

Boomsoort:	Platanus hispanica
Boomsoort NL:	Esdoornbladige plataan
Plantjaar:	1955
Boomtype:	Niet vrij uitgroeiende boom
Plantverband:	Rij
Kroondiameter	15 - 20 m
Stamomtrek:	225cm
Conditie:	Onvoldoende
Toekomstverwachting:	>15 jaar

Overige gegevens

Beleidsstatus

Beschermwaarde:	Beeldbepalende waarde, Cultuurhistorische waarde
Status:	Ander waardevol groen
Advies status:	Beschermwaardige houtopstand
Besluit status:	
Datum besluit:	
Besluitnummer:	

Locatiekaartje

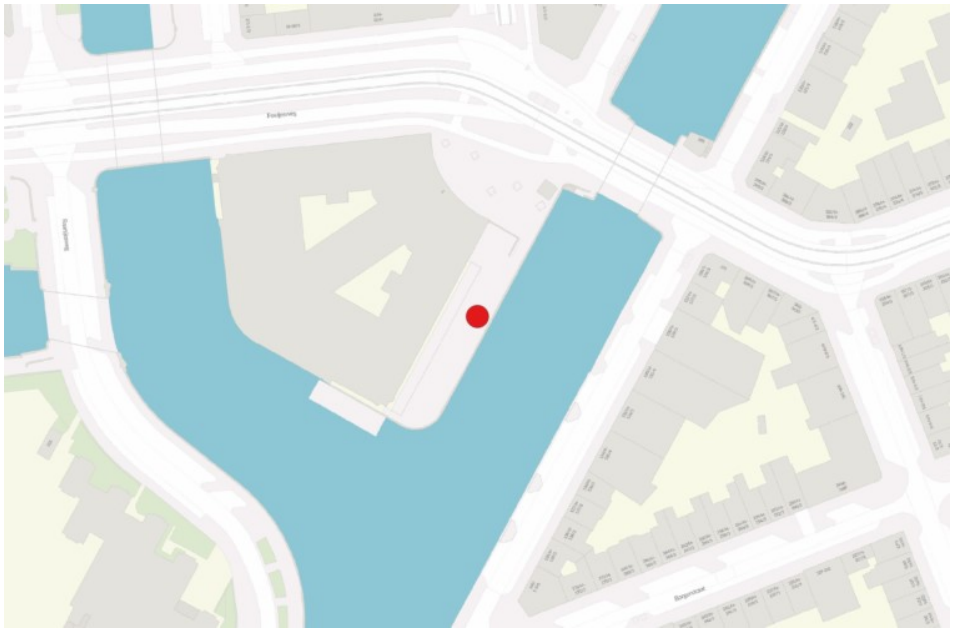

Esdoornbladige plataan 494080

Algemene gegevens

Boomnummer:	494080
Stadsdeel:	West
Straat:	Postjesweg
Huisnummer:	
Eigenaar:	Gemeente Amsterdam
Beheerder	V&OR



Boomgegevens

Boomsoort:	Platanus hispanica
Boomsoort NL:	Esdoornbladige plataan
Plantjaar:	1955
Boomtype:	Niet vrij uitgroeiende boom
Plantverband:	Rij
Kroondiameter	15 - 20 m
Stamomtrek:	235cm
Conditie:	Onvoldoende
Toekomstverwachting:	>15 jaar

Overige gegevens

Beleidsstatus

Beschermwaarde:	Beeldbepalende waarde, Cultuurhistorische waarde
Status:	Ander waardevol groen
Advies status:	Beschermwaardige houtopstand
Besluit status:	
Datum besluit:	
Besluitnummer:	

Locatiekaartje

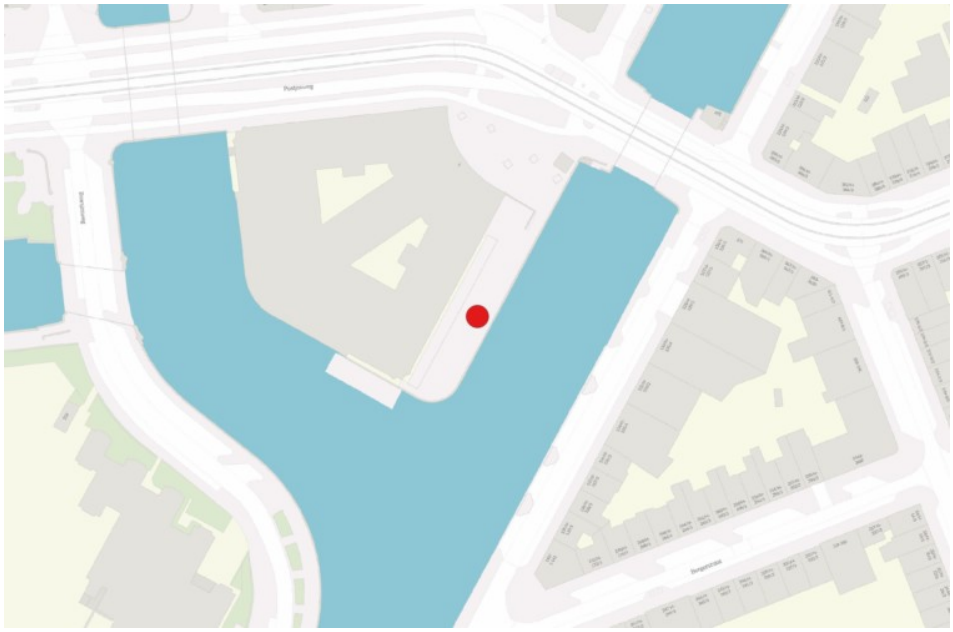

Esdoornbladige plataan 494081

Algemene gegevens

Boomnummer:	494081
Stadsdeel:	West
Straat:	Postjesweg
Huisnummer:	
Eigenaar:	Gemeente Amsterdam
Beheerder	V&OR



Boomgegevens

Boomsoort:	Platanus hispanica
Boomsoort NL:	Esdoornbladige plataan
Plantjaar:	1955
Boomtype:	Niet vrij uitgroeiende boom
Plantverband:	Rij
Kroondiameter	15 - 20 m
Stamomtrek:	236cm
Conditie:	Onvoldoende
Toekomstverwachting:	>15 jaar

Overige gegevens

Beleidsstatus

Beschermwaarde:	Beeldbepalende waarde, Cultuurhistorische waarde
Status:	Ander waardevol groen
Advies status:	Beschermwaardige houtopstand
Besluit status:	
Datum besluit:	
Besluitnummer:	

Locatiekaartje

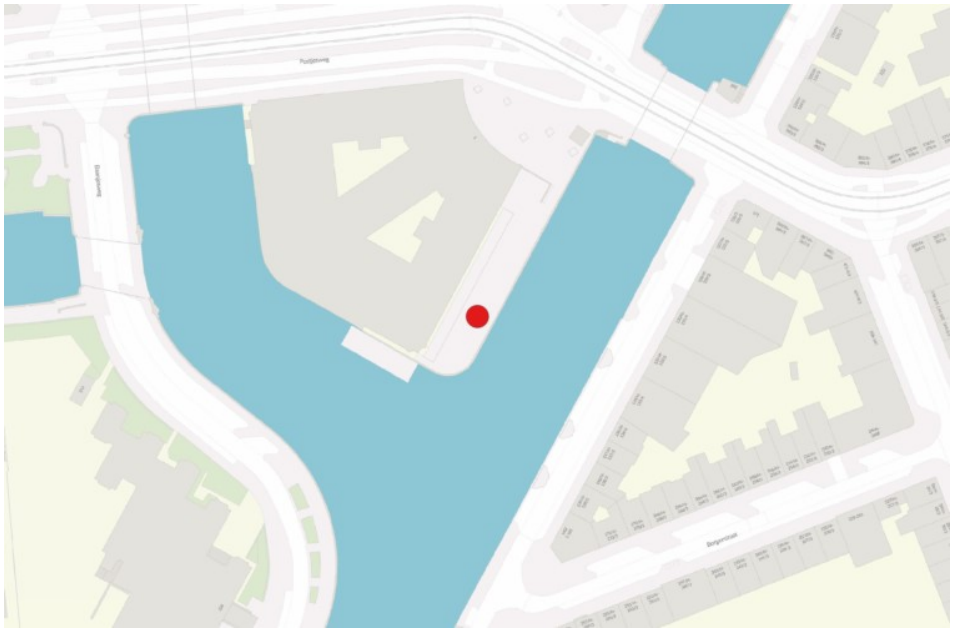

Esdoornbladige plataan 494082

Algemene gegevens

Boomnummer:	494082
Stadsdeel:	West
Straat:	Postjesweg
Huisnummer:	
Eigenaar:	Gemeente Amsterdam
Beheerder	V&OR



Boomgegevens

Boomsoort:	Platanus hispanica
Boomsoort NL:	Esdoornbladige plataan
Plantjaar:	1955
Boomtype:	Niet vrij uitgroeiende boom
Plantverband:	Rij
Kroondiameter	15 - 20 m
Stamomtrek:	178cm
Conditie:	Onvoldoende
Toekomstverwachting:	10 tot 15 jaar

Overige gegevens

Beleidsstatus

Beschermwaarde:	Beeldbepalende waarde, Cultuurhistorische waarde
Status:	Ander waardevol groen
Advies status:	Beschermwaardige houtopstand
Besluit status:	
Datum besluit:	
Besluitnummer:	

Locatiekaartje

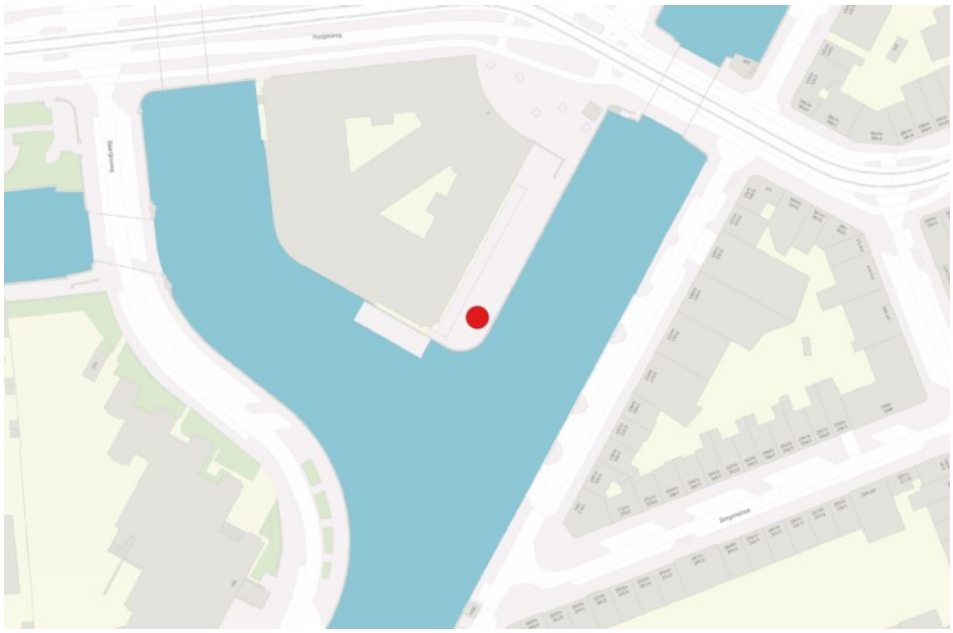

Esdoornbladige plataan 494083

Algemene gegevens

Boomnummer:	494083
Stadsdeel:	West
Straat:	Postjesweg
Huisnummer:	
Eigenaar:	Gemeente Amsterdam
Beheerder	V&OR



Boomgegevens

Boomsoort:	Platanus hispanica
Boomsoort NL:	Esdoornbladige plataan
Plantjaar:	1955
Boomtype:	Niet vrij uitgroeiende boom
Plantverband:	Rij
Kroondiameter	15 - 20 m
Stamomtrek:	219cm
Conditie:	Onvoldoende
Toekomstverwachting:	10 tot 15 jaar

Overige gegevens

Beleidsstatus

Beschermwaarde:	Beeldbepalende waarde, Cultuurhistorische waarde
Status:	Ander waardevol groen
Advies status:	Beschermwaardige houtopstand
Besluit status:	
Datum besluit:	
Besluitnummer:	

Locatiekaartje



Italiaanse populier 495607

Algemene gegevens

Boomnummer:	495607
Stadsdeel:	West
Straat:	Postjesweg
Huisnummer:	
Eigenaar:	Gemeente Amsterdam
Beheerder	V&OR



Boomgegevens

Boomsoort:	Populus nigra 'Italica'
Boomsoort NL:	Italiaanse populier
Plantjaar:	1950
Boomtype:	Niet vrij uitgroeiende boom
Plantverband:	Solitair
Kroondiameter	5 - 10 m
Stamomtrek:	496
Conditie:	Voldoende
Toekomstverwachting:	>15 jaar

Overige gegevens

Beleidsstatus

Beschermwaarde:	Beeldbepalende waarde
Status:	Beschermwaardige houtopstand
Advies status:	Beschermwaardige houtopstand
Besluit status:	
Datum besluit:	
Besluitnummer:	

Locatiekaartje



Gewone plataan 494700

Algemene gegevens

Boomnummer:	494700
Stadsdeel:	West
Straat:	Reinier Claeszenplein
Huisnummer:	
Eigenaar:	Gemeente Amsterdam
Beheerder	V&OR



Boomgegevens

Boomsoort:	Platanus hispanica
Boomsoort NL:	Gewone plataan
Plantjaar:	1945
Boomtype:	Niet vrij uitgroeiende boom
Plantverband:	Rij
Kroondiameter	15 - 20 m
Stamomtrek:	328
Conditie:	Voldoende
Toekomstverwachting:	>15 jaar

Overige gegevens

Beleidsstatus

Beschermwaarde:	Beeldbepalende waarde
Status:	Beschermwaardige houtopstand
Advies status:	Beschermwaardige houtopstand
Besluit status:	
Datum besluit:	
Besluitnummer:	

Locatiekaartje

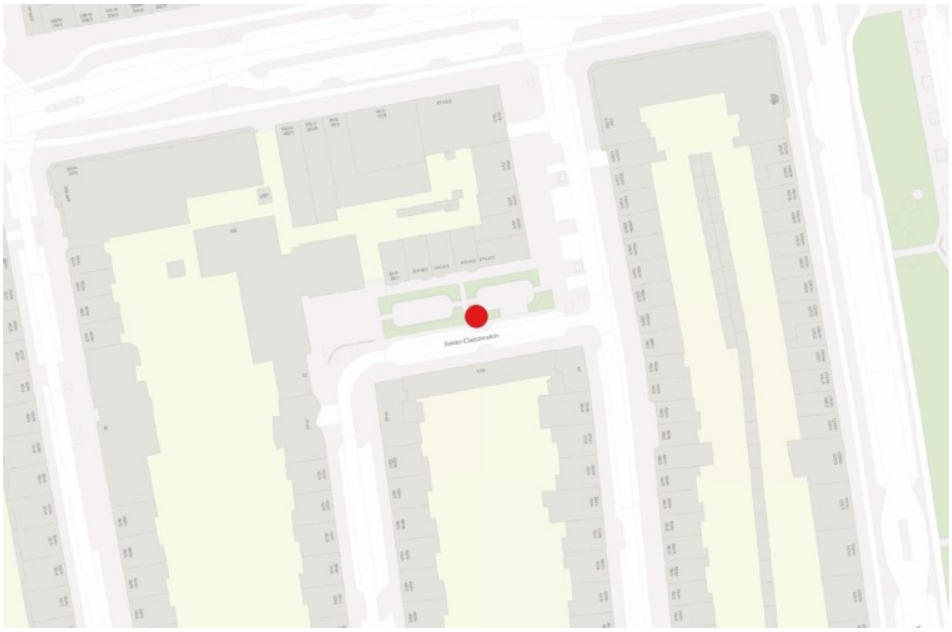

Gewone plataan 494701

Algemene gegevens

Boomnummer:	494701
Stadsdeel:	West
Straat:	Reinier Claeszenplein
Huisnummer:	
Eigenaar:	Gemeente Amsterdam
Beheerder	V&OR



Boomgegevens

Boomsoort:	Platanus hispanica
Boomsoort NL:	Gewone plataan
Plantjaar:	1945
Boomtype:	Niet vrij uitgroeiende boom
Plantverband:	Rij
Kroondiameter	15 - 20 m
Stamomtrek:	328
Conditie:	Voldoende
Toekomstverwachting:	>15 jaar

Overige gegevens

Beleidsstatus

Beschermwaarde:	Beeldbepalende waarde
Status:	Beschermwaardige houtopstand
Advies status:	Beschermwaardige houtopstand
Besluit status:	
Datum besluit:	
Besluitnummer:	

Locatiekaartje

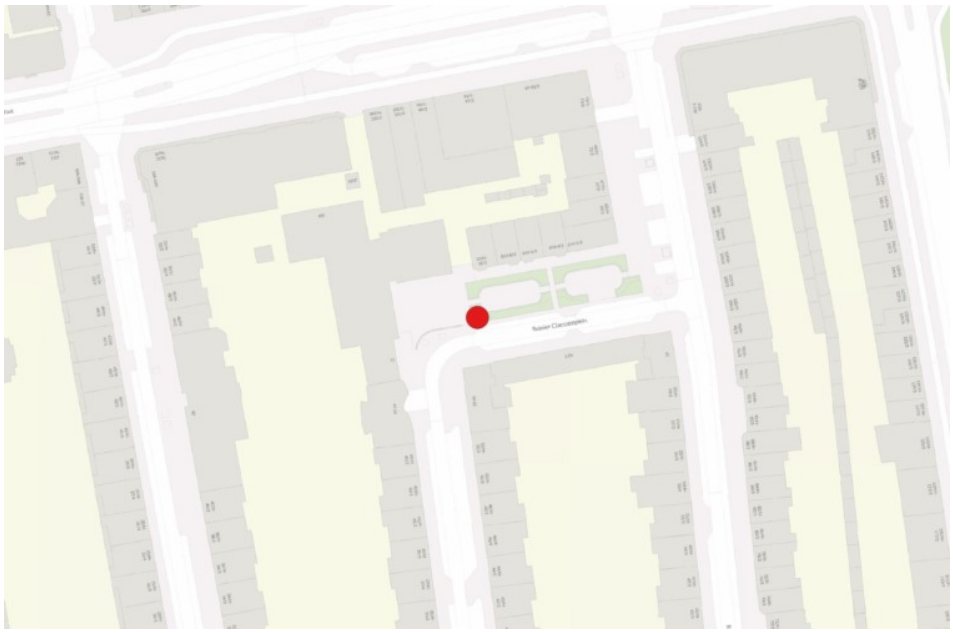

Gewone plataan 494695

Algemene gegevens

Boomnummer:	494695
Stadsdeel:	West
Straat:	Reinier Claeszenstraat
Huisnummer:	
Eigenaar:	Gemeente Amsterdam
Beheerder	V&OR



Boomgegevens

Boomsoort:	Platanus hispanica
Boomsoort NL:	Gewone plataan
Plantjaar:	1955
Boomtype:	Niet vrij uitgroeiende boom
Plantverband:	Rij
Kroondiameter	15 - 20 m
Stamomtrek:	207
Conditie:	Voldoende
Toekomstverwachting:	>15 jaar

Overige gegevens

Beleidsstatus

Beschermwaarde:	Beeldbepalende waarde
Status:	Beschermwaardige houtopstand
Advies status:	Beschermwaardige houtopstand
Besluit status:	
Datum besluit:	
Besluitnummer:	

Locatiekaartje

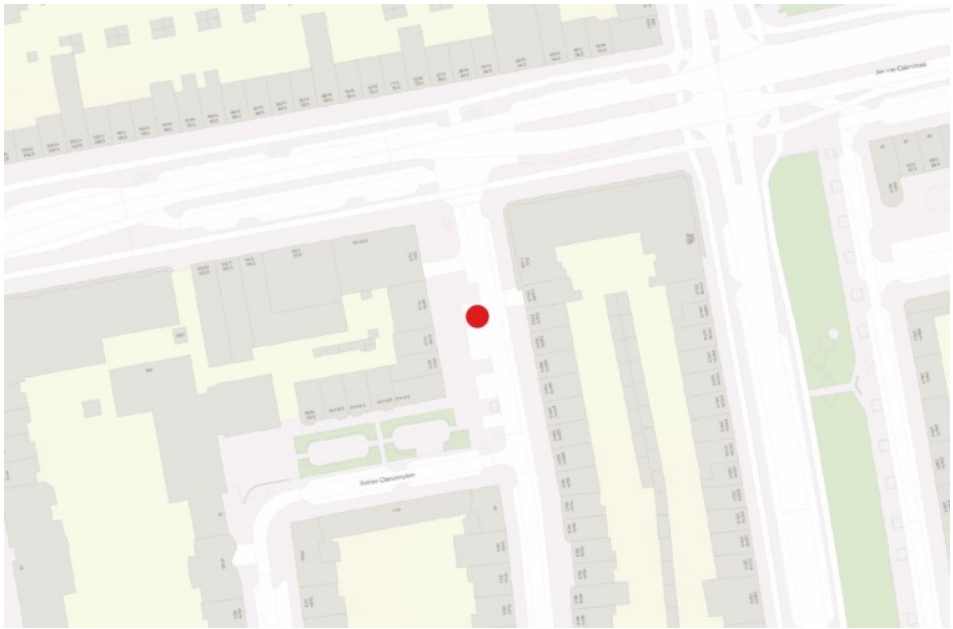

Gewone plataan 494696

Algemene gegevens

Boomnummer:	494696
Stadsdeel:	West
Straat:	Reinier Claeszenstraat
Huisnummer:	
Eigenaar:	Gemeente Amsterdam
Beheerder	V&OR



Boomgegevens

Boomsoort:	Platanus hispanica
Boomsoort NL:	Gewone plataan
Plantjaar:	1955
Boomtype:	Niet vrij uitgroeiende boom
Plantverband:	Rij
Kroondiameter	15 - 20 m
Stamomtrek:	210
Conditie:	Onvoldoende
Toekomstverwachting:	>15 jaar

Overige gegevens

Beleidsstatus

Beschermwaarde:	Beeldbepalende waarde
Status:	Beschermwaardige houtopstand
Advies status:	Beschermwaardige houtopstand
Besluit status:	
Datum besluit:	
Besluitnummer:	

Locatiekaartje

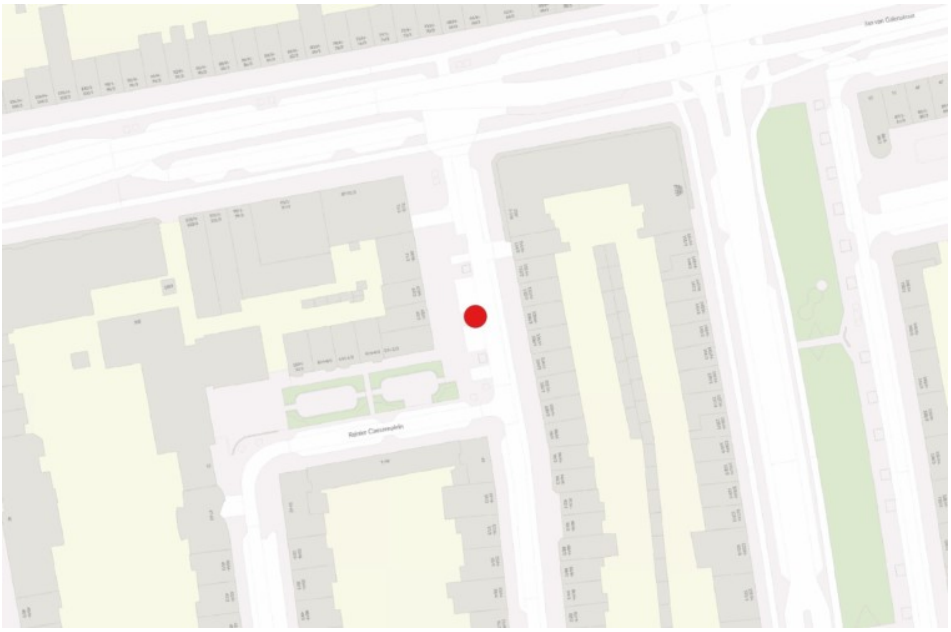

Gewone plataan 494697

Algemene gegevens

Boomnummer:	494697
Stadsdeel:	West
Straat:	Reinier Claeszenstraat
Huisnummer:	
Eigenaar:	Gemeente Amsterdam
Beheerder	V&OR



Boomgegevens

Boomsoort:	Platanus hispanica
Boomsoort NL:	Gewone plataan
Plantjaar:	1955
Boomtype:	Niet vrij uitgroeiende boom
Plantverband:	Rij
Kroondiameter	15 - 20 m
Stamomtrek:	254
Conditie:	Voldoende
Toekomstverwachting:	>15 jaar

Overige gegevens

Beleidsstatus

Beschermwaarde:	Beeldbepalende waarde
Status:	Beschermwaardige houtopstand
Advies status:	Beschermwaardige houtopstand
Besluit status:	
Datum besluit:	
Besluitnummer:	

Locatiekaartje

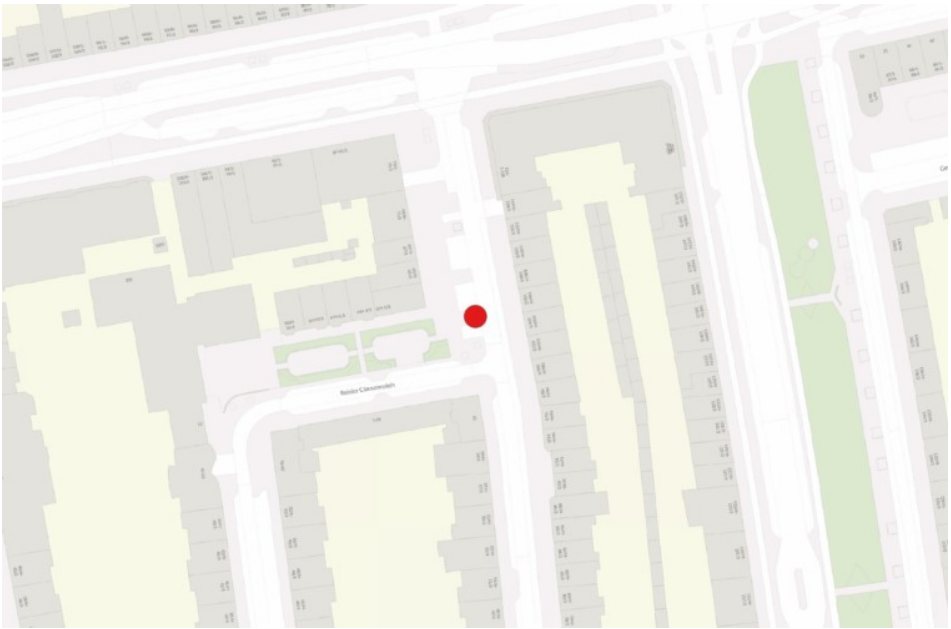

Gewone plataan 510710

Algemene gegevens

Boomnummer:	510710
Stadsdeel:	West
Straat:	Reinier Claeszenstraat
Huisnummer:	
Eigenaar:	Gemeente Amsterdam
Beheerder	V&OR



Boomgegevens

Boomsoort:	Platanus hispanica
Boomsoort NL:	Gewone plataan
Plantjaar:	1965
Boomtype:	Niet vrij uitgroeiende boom
Plantverband:	Rij
Kroondiameter	15 - 20 m
Stamomtrek:	228
Conditie:	Voldoende
Toekomstverwachting:	>15 jaar

Overige gegevens

Beleidsstatus

Beschermwaarde:	Beeldbepalende waarde
Status:	Beschermwaardige houtopstand
Advies status:	Beschermwaardige houtopstand
Besluit status:	
Datum besluit:	
Besluitnummer:	

Locatiekaartje

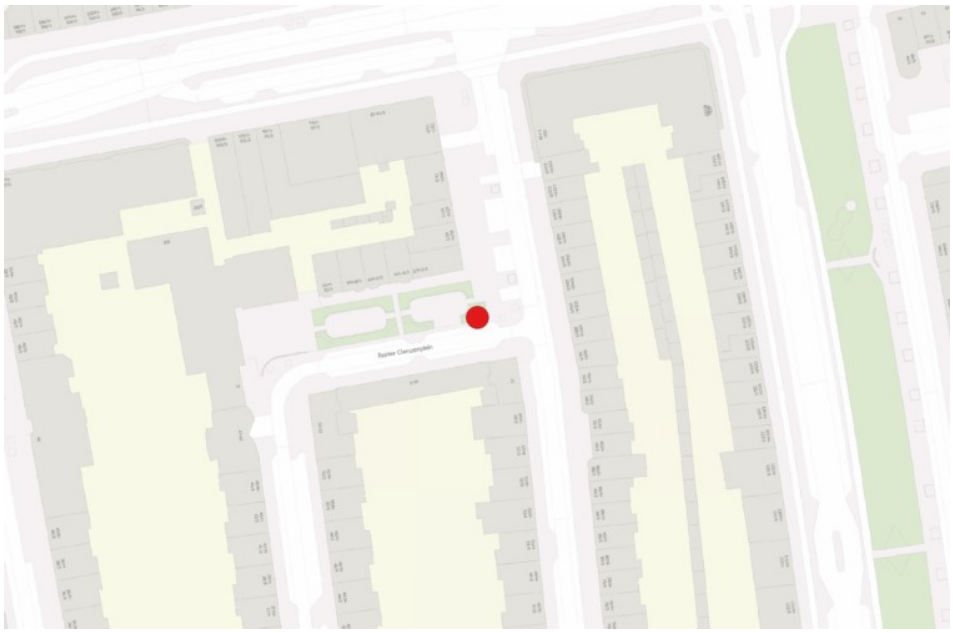

Trompetboom 492742

Algemene gegevens

Boomnummer:	492742
Stadsdeel:	West
Straat:	Sara Burgerhartstraat
Huisnummer:	
Eigenaar:	Gemeente Amsterdam
Beheerder	V&OR



Boomgegevens

Boomsoort:	Catalpa bignonioides
Boomsoort NL:	Trompetboom
Plantjaar:	1956
Boomtype:	Niet vrij uitgroeiende boom
Plantverband:	Solitair
Kroondiameter	10 - 15 m
Stamomtrek:	282 cm
Conditie:	Voldoende
Toekomstverwachting:	>15 jaar

Overige gegevens

Beleidsstatus

Beschermwaarde:	Beeldbepalende waarde
Status:	Beschermwaardige houtopstand
Advies status:	Beschermwaardige houtopstand
Besluit status:	
Datum besluit:	
Besluitnummer:	

Locatiekaartje

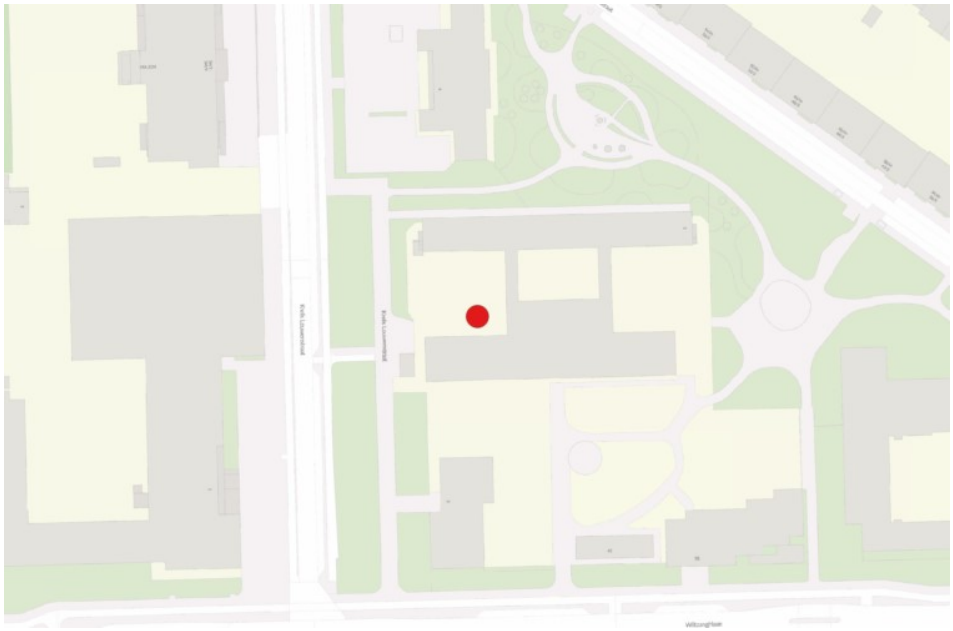

Trompetboom 492743

Algemene gegevens

Boomnummer:	492743
Stadsdeel:	West
Straat:	Sara Burgerhartstraat
Huisnummer:	
Eigenaar:	Gemeente Amsterdam
Beheerder	V&OR



Boomgegevens

Boomsoort:	Catalpa bignonioides
Boomsoort NL:	Trompetboom
Plantjaar:	1956
Boomtype:	Niet vrij uitgroeiende boom
Plantverband:	Solitair
Kroondiameter	10 - 15 m
Stamomtrek:	271 cm
Conditie:	Voldoende
Toekomstverwachting:	>15 jaar

Overige gegevens

Beleidsstatus

Beschermwaarde:	Beeldbepalende waarde
Status:	Beschermwaardige houtopstand
Advies status:	Beschermwaardige houtopstand
Besluit status:	
Datum besluit:	
Besluitnummer:	

Locatiekaartje

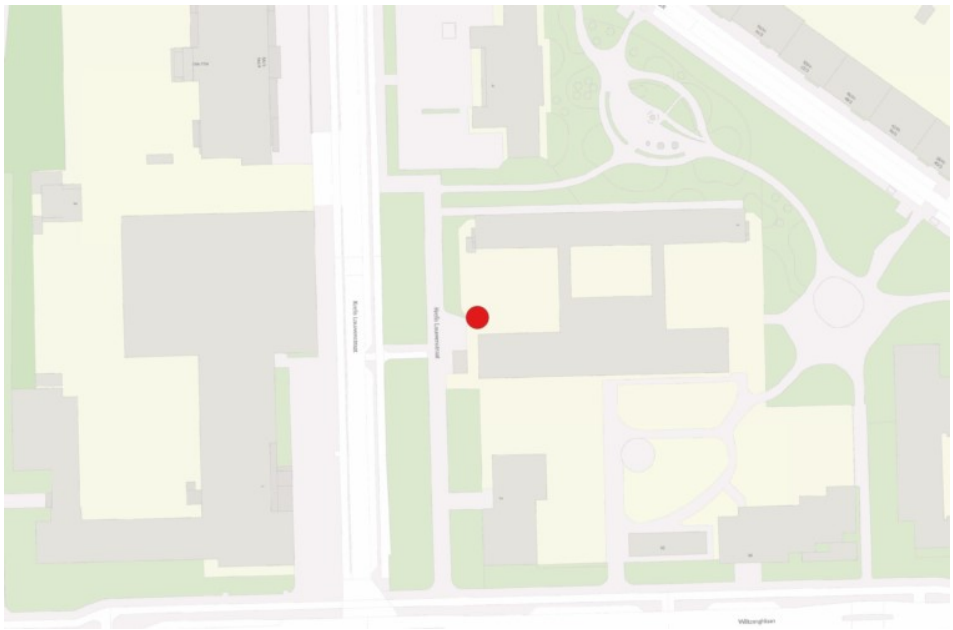

Schietwilg 504079

Algemene gegevens

Boomnummer:	504079
Stadsdeel:	West
Straat:	Schimmelstraat
Huisnummer:	
Eigenaar:	Gemeente Amsterdam
Beheerder	V&OR



Boomgegevens

Boomsoort:	Salix alba
Boomsoort NL:	Schietwilg
Plantjaar:	1971
Boomtype:	Vormboom - geknot
Plantverband:	Solitair
Kroondiameter	5 - 10 m
Stamomtrek:	Circa 340cm
Conditie:	Goed
Toekomstverwachting:	>15 jaar

Overige gegevens

Opmerking locatie:	Stam onbereikbaar hekwerk

Beleidsstatus

Beschermwaarde:	Beeldbepalende waarde, Cultuurhistorische waarde
Status:	Ander waardevol groen
Advies status:	Beschermwaardige houtopstand
Besluit status:	
Datum besluit:	
Besluitnummer:	

Locatiekaartje

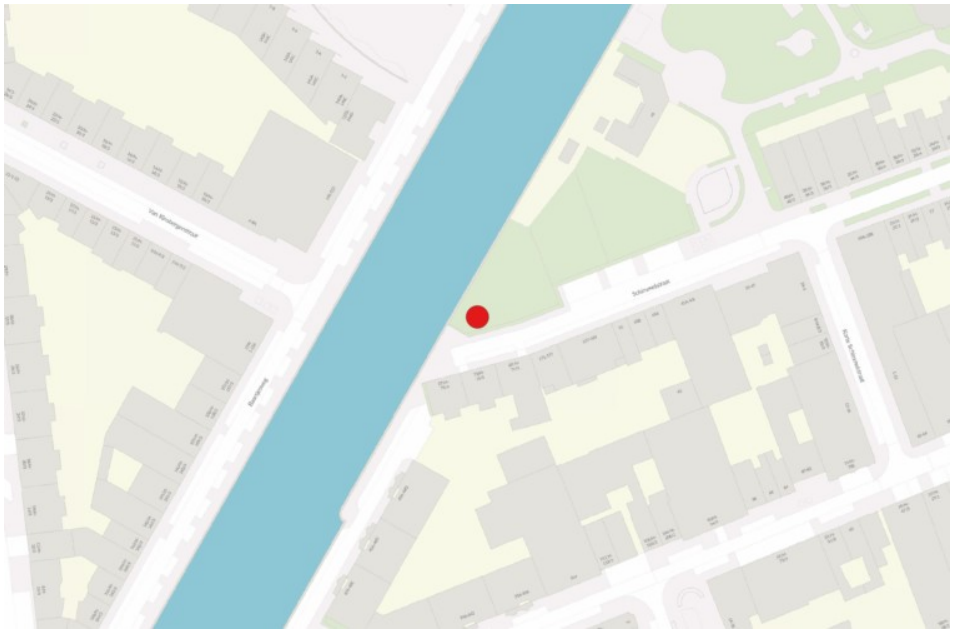

Hollandse iep (cultuurvarieteit) 504080

Algemene gegevens

Boomnummer:	504080
Stadsdeel:	West
Straat:	Schimmelstraat
Huisnummer:	
Eigenaar:	Gemeente Amsterdam
Beheerder	V&OR



Boomgegevens

Boomsoort:	Ulmus hollandica `Commelin`
Boomsoort NL:	Hollandse iep (cultuurvarieteit)
Plantjaar:	1971
Boomtype:	Niet vrij uitgroeiende boom
Plantverband:	Rij
Kroondiameter	15 - 20 m
Stamomtrek:	187cm
Conditie:	Voldoende
Toekomstverwachting:	>15 jaar

Overige gegevens

Beleidsstatus

Beschermwaarde:	Beeldbepalende waarde, Cultuurhistorische waarde
Status:	Ander waardevol groen
Advies status:	Beschermwaardige houtopstand
Besluit status:	
Datum besluit:	
Besluitnummer:	

Locatiekaartje

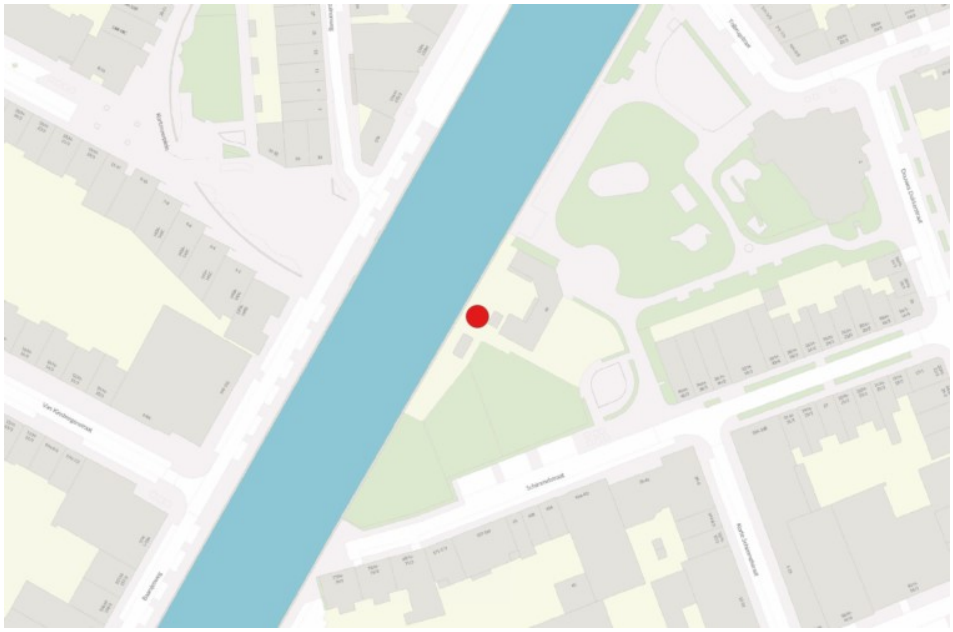

Schietwilg 504082

Algemene gegevens

Boomnummer:	504082
Stadsdeel:	West
Straat:	Schimmelstraat
Huisnummer:	
Eigenaar:	Gemeente Amsterdam
Beheerder	V&OR



Boomgegevens

Boomsoort:	Salix alba
Boomsoort NL:	Schietwilg
Plantjaar:	1971
Boomtype:	Vormboom - geknot
Plantverband:	Solitair
Kroondiameter	5 - 10 m
Stamomtrek:	Circa 340cm
Conditie:	Goed
Toekomstverwachting:	>15 jaar

Overige gegevens

Beleidsstatus

Beschermwaarde:	Beeldbepalende waarde
Status:	Ander waardevol groen
Advies status:	Beschermwaardige houtopstand
Besluit status:	
Datum besluit:	
Besluitnummer:	

Locatiekaartje

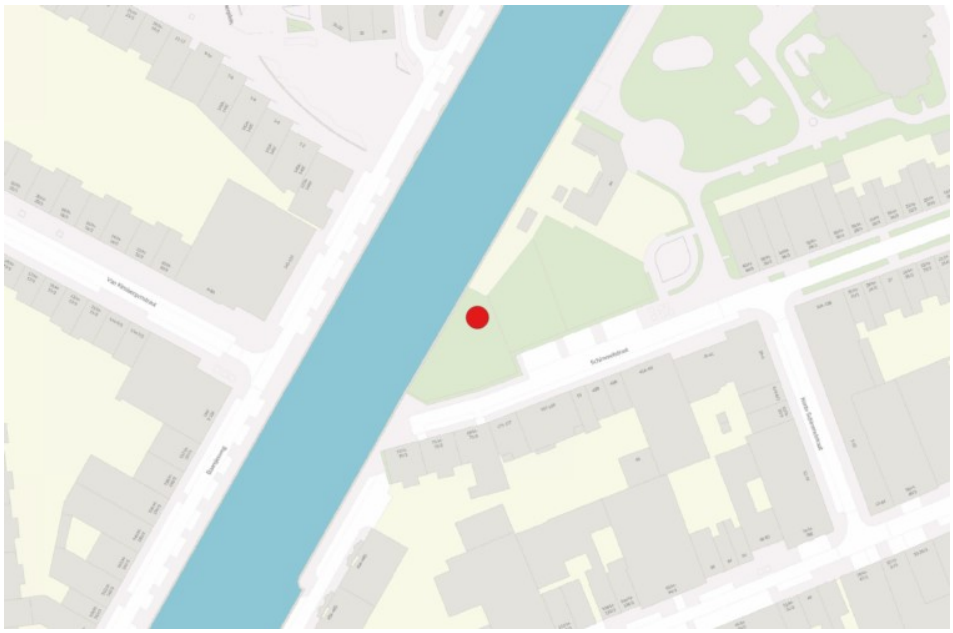

Hollandse iep (cultuurvarieteit) 504085

Algemene gegevens

Boomnummer:	504085
Stadsdeel:	West
Straat:	Schimmelstraat
Huisnummer:	
Eigenaar:	Gemeente Amsterdam
Beheerder	V&OR



Boomgegevens

Boomsoort:	Ulmus hollandica `Commelin`
Boomsoort NL:	Hollandse iep (cultuurvarieteit)
Plantjaar:	1971
Boomtype:	Niet vrij uitgroeiende boom
Plantverband:	Rij
Kroondiameter	15 - 20 m
Stamomtrek:	175cm
Conditie:	Voldoende
Toekomstverwachting:	>15 jaar

Overige gegevens

Beleidsstatus

Beschermwaarde:	Beeldbepalende waarde, Cultuurhistorische waarde
Status:	Ander waardevol groen
Advies status:	Beschermwaardige houtopstand
Besluit status:	
Datum besluit:	
Besluitnummer:	

Locatiekaartje

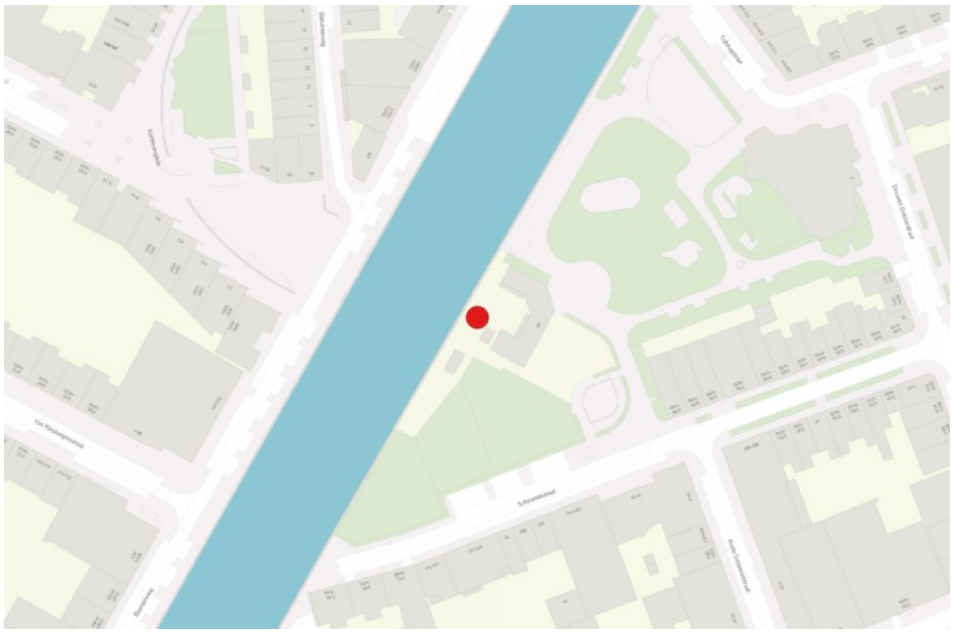

Hollandse iep (cultuurvarieteit) 504086

Algemene gegevens

Boomnummer:	504086
Stadsdeel:	West
Straat:	Schimmelstraat
Huisnummer:	
Eigenaar:	Gemeente Amsterdam
Beheerder	V&OR



Boomgegevens

Boomsoort:	Ulmus hollandica `Commelin`
Boomsoort NL:	Hollandse iep (cultuurvarieteit)
Plantjaar:	1971
Boomtype:	Niet vrij uitgroeiende boom
Plantverband:	Rij
Kroondiameter	15 - 20 m
Stamomtrek:	178cm
Conditie:	Voldoende
Toekomstverwachting:	>15 jaar

Overige gegevens

Beleidsstatus

Beschermwaarde:	Beeldbepalende waarde, Cultuurhistorische waarde
Status:	Ander waardevol groen
Advies status:	Beschermwaardige houtopstand
Besluit status:	
Datum besluit:	
Besluitnummer:	

Locatiekaartje

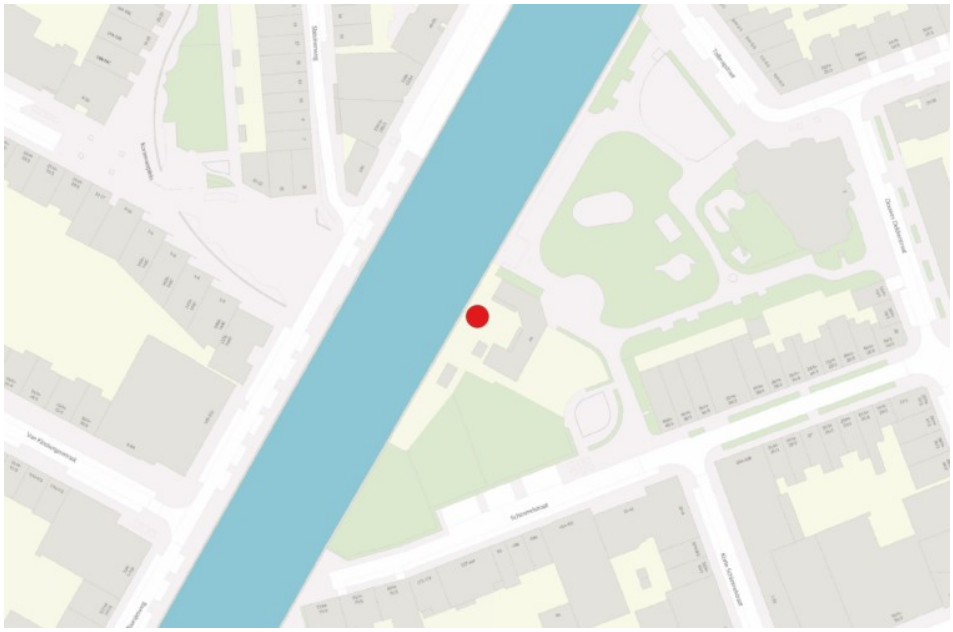

Esdoornbladige plataan 504119

Algemene gegevens

Boomnummer:	504119
Stadsdeel:	West
Straat:	Schimmelstraat
Huisnummer:	
Eigenaar:	Gemeente Amsterdam
Beheerder	V&OR



Boomgegevens

Boomsoort:	Platanus hispanica
Boomsoort NL:	Esdoornbladige plataan
Plantjaar:	1961
Boomtype:	Niet vrij uitgroeiende boom
Plantverband:	Rij
Kroondiameter	15 - 20 m
Stamomtrek:	217cm
Conditie:	Voldoende
Toekomstverwachting:	>15 jaar

Overige gegevens

Beleidsstatus

Beschermwaarde:	Beeldbepalende waarde, Cultuurhistorische waarde
Status:	Ander waardevol groen
Advies status:	Beschermwaardige houtopstand
Besluit status:	
Datum besluit:	
Besluitnummer:	

Locatiekaartje

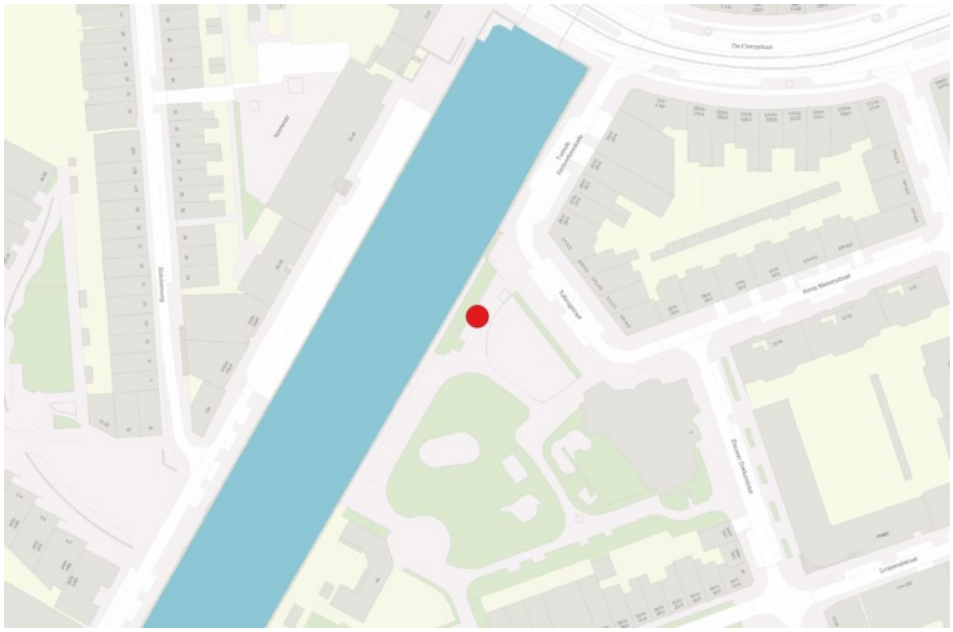

Esdoornbladige plataan 504120

Algemene gegevens

Boomnummer:	504120
Stadsdeel:	West
Straat:	Schimmelstraat
Huisnummer:	
Eigenaar:	Gemeente Amsterdam
Beheerder	V&OR



Boomgegevens

Boomsoort:	Platanus hispanica
Boomsoort NL:	Esdoornbladige plataan
Plantjaar:	1961
Boomtype:	Niet vrij uitgroeiende boom
Plantverband:	Rij
Kroondiameter	15 - 20 m
Stamomtrek:	232cm
Conditie:	Voldoende
Toekomstverwachting:	>15 jaar

Overige gegevens

Beleidsstatus

Beschermwaarde:	Beeldbepalende waarde, Cultuurhistorische waarde
Status:	Ander waardevol groen
Advies status:	Beschermwaardige houtopstand
Besluit status:	
Datum besluit:	
Besluitnummer:	

Locatiekaartje

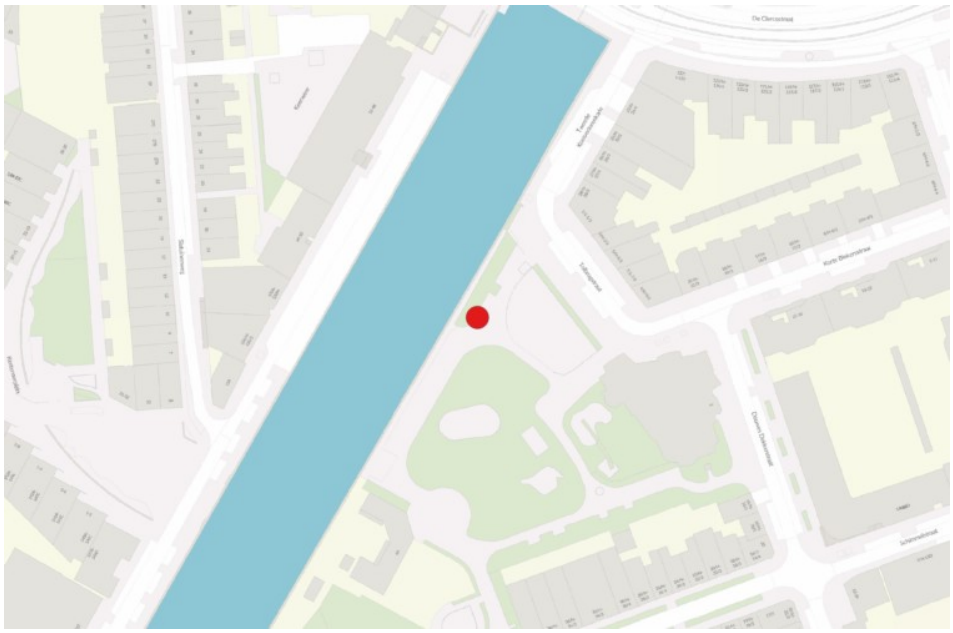

Gele treurwilg 504122

Algemene gegevens

Boomnummer:	504122
Stadsdeel:	West
Straat:	Schimmelstraat
Huisnummer:	
Eigenaar:	Gemeente Amsterdam
Beheerder	V&OR



Boomgegevens

Boomsoort:	Salix sepulcralis `Chrysocoma`
Boomsoort NL:	Gele treurwilg
Plantjaar:	1978
Boomtype:	Niet vrij uitgroeiende boom
Plantverband:	Solitair
Kroondiameter	10 - 15 m
Stamomtrek:	225cm
Conditie:	Voldoende
Toekomstverwachting:	>15 jaar

Overige gegevens

Beleidsstatus

Beschermwaarde:	Beeldbepalende waarde, Cultuurhistorische waarde
Status:	Ander waardevol groen
Advies status:	Beschermwaardige houtopstand
Besluit status:	
Datum besluit:	
Besluitnummer:	

Locatiekaartje

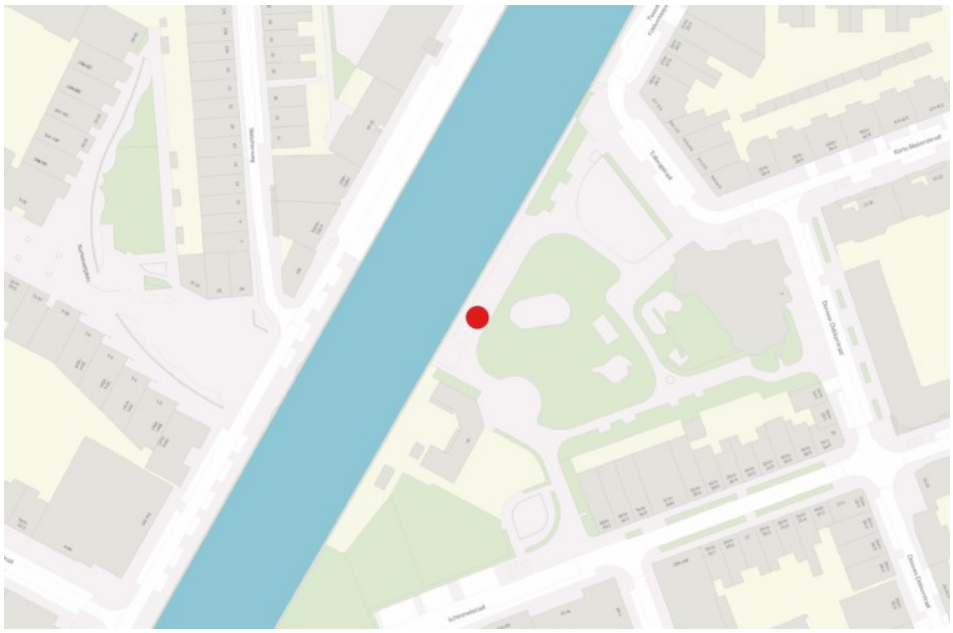

Hollandse iep (cultuurvarieteit) 504231

Algemene gegevens

Boomnummer:	504231
Stadsdeel:	West
Straat:	Schimmelstraat
Huisnummer:	
Eigenaar:	Gemeente Amsterdam
Beheerder	V&OR



Boomgegevens

Boomsoort:	Ulmus hollandica `Belgica`
Boomsoort NL:	Hollandse iep (cultuurvarieteit)
Plantjaar:	1946
Boomtype:	Niet vrij uitgroeiende boom
Plantverband:	Rij
Kroondiameter	15 - 20 m
Stamomtrek:	184cm
Conditie:	Onvoldoende
Toekomstverwachting:	10 tot 15 jaar

Overige gegevens

Beleidsstatus

Beschermwaarde:	Beeldbepalende waarde, Cultuurhistorische waarde
Status:	Ander waardevol groen
Advies status:	Beschermwaardige houtopstand
Besluit status:	
Datum besluit:	
Besluitnummer:	

Locatiekaartje

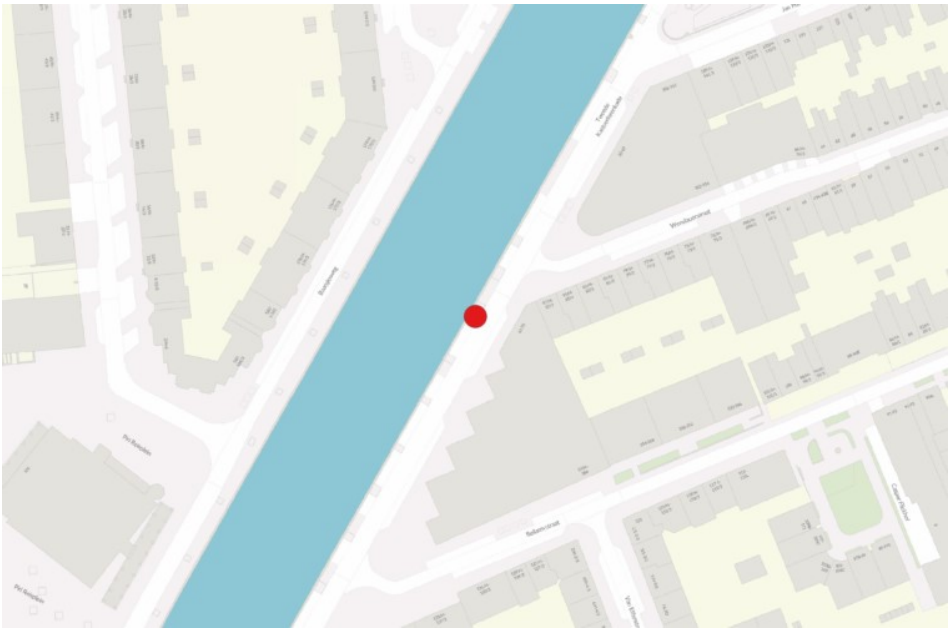

Schietwilg 496158

Algemene gegevens

Boomnummer:	496158
Stadsdeel:	West
Straat:	Slatuinenweg
Huisnummer:	
Eigenaar:	Gemeente Amsterdam
Beheerder	V&OR



Boomgegevens

Boomsoort:	Salix alba
Boomsoort NL:	Schietwilg
Plantjaar:	1950
Boomtype:	Niet vrij uitgroeiende boom
Plantverband:	Solitair
Kroondiameter	10 - 15 m
Stamomtrek:	310 cm
Conditie:	Voldoende
Toekomstverwachting:	>15 jaar

Overige gegevens

Beleidsstatus

Beschermwaarde:	Beeldbepalende waarde
Status:	Beschermwaardige houtopstand
Advies status:	Beschermwaardige houtopstand
Besluit status:	
Datum besluit:	
Besluitnummer:	

Locatiekaartje

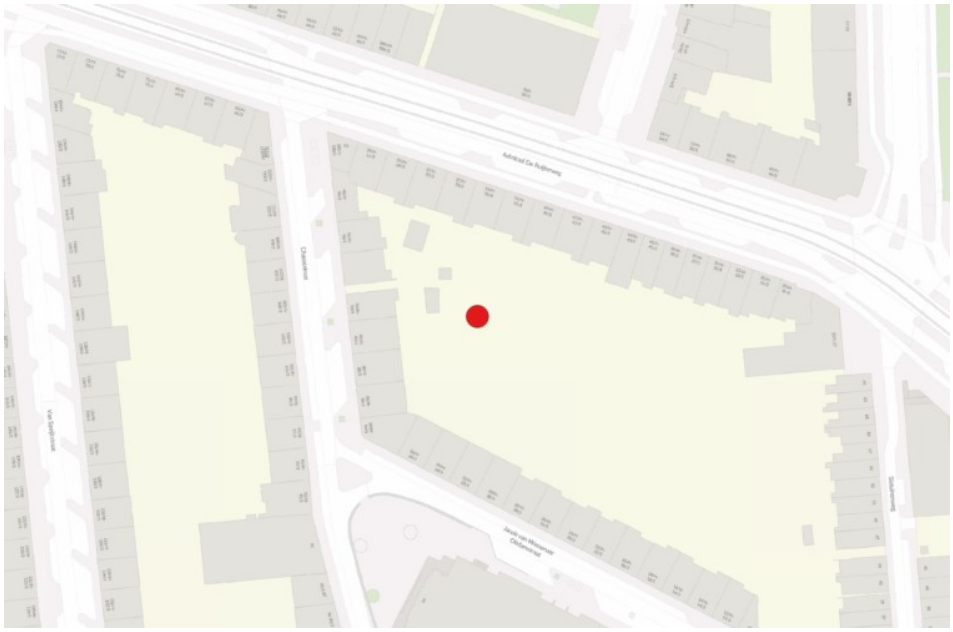

Schietwilg 496159

Algemene gegevens



Boomnummer:	496159
Stadsdeel:	West
Straat:	Slatuinenweg
Huisnummer:	
Eigenaar:	Gemeente Amsterdam
Beheerder	V&OR

Boomgegevens

Boomsoort:	Salix alba
Boomsoort NL:	Schietwilg
Plantjaar:	1938
Boomtype:	Niet vrij uitgroeiende boom
Plantverband:	Solitair
Kroondiameter	10 - 15 m
Stamomtrek:	Circa 350 cm
Conditie:	Voldoende
Toekomstverwachting:	>15 jaar

Overige gegevens

Beleidsstatus

Beschermwaarde:	Beeldbepalende waarde
Status:	Beschermwaardige houtopstand
Advies status:	Beschermwaardige houtopstand
Besluit status:	
Datum besluit:	
Besluitnummer:	

Locatiekaartje

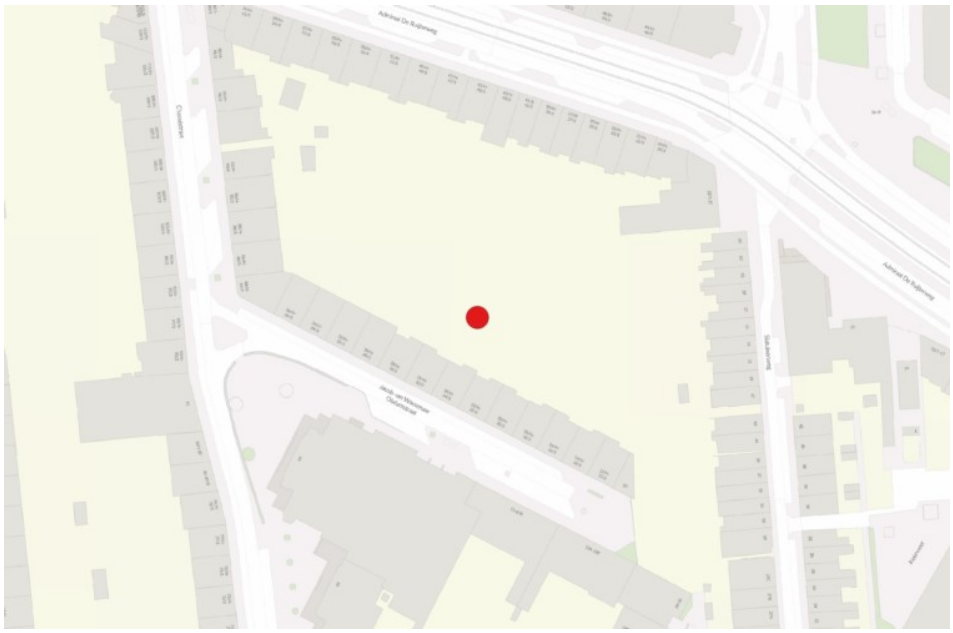

Gewone esdoorn (cultuurvarieteit) 496163

Algemene gegevens

Boomnummer:	496163
Stadsdeel:	West
Straat:	Slatuinenweg
Huisnummer:	
Eigenaar:	Gemeente Amsterdam
Beheerder	V&OR



Boomgegevens

Boomsoort:	Acer pseudoplatanus `Atropurpureum`
Boomsoort NL:	Gewone esdoorn (cultuurvarieteit)
Plantjaar:	1912
Boomtype:	Niet vrij uitgroeiende boom
Plantverband:	Solitair
Kroondiameter	10 - 15 m
Stamomtrek:	195 cm
Conditie:	Voldoende
Toekomstverwachting:	>15 jaar

Overige gegevens

Opmerking locatie:	Tweestammig

Beleidsstatus

Beschermwaarde:	Beeldbepalende waarde
Status:	Beschermwaardige houtopstand
Advies status:	Beschermwaardige houtopstand
Besluit status:	
Datum besluit:	
Besluitnummer:	

Locatiekaartje

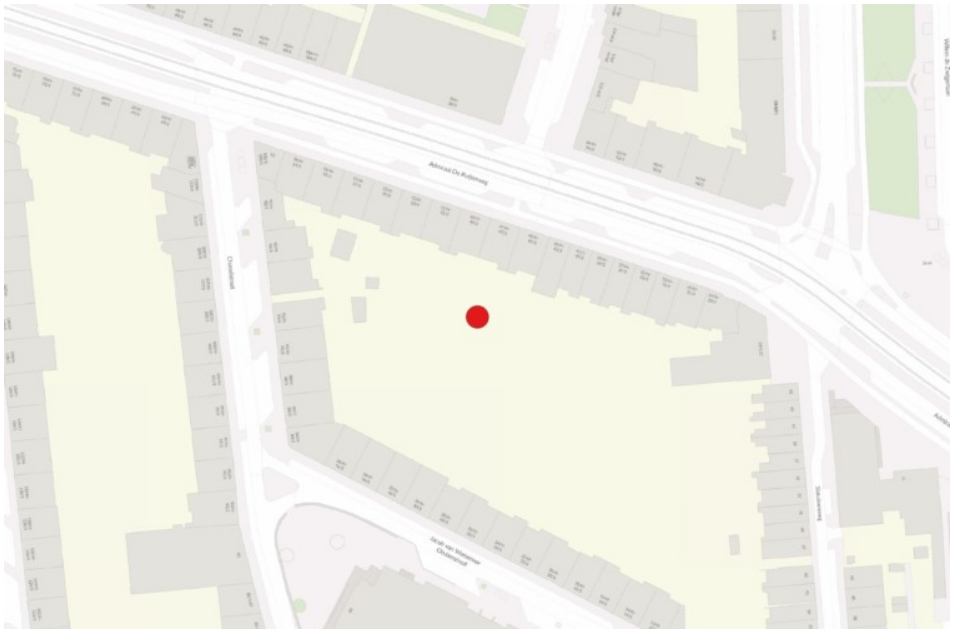

Gewone esdoorn (cultuurvarieteit) 496165

Algemene gegevens

Boomnummer:	496165
Stadsdeel:	West
Straat:	Slatuinenweg
Huisnummer:	
Eigenaar:	Gemeente Amsterdam
Beheerder	V&OR



Boomgegevens

Boomsoort:	Acer pseudoplatanus `Atropurpureum`
Boomsoort NL:	Gewone esdoorn (cultuurvarieteit)
Plantjaar:	1935
Boomtype:	Niet vrij uitgroeiende boom
Plantverband:	Solitair
Kroondiameter	10 - 15 m
Stamomtrek:	Circa 250 cm
Conditie:	Voldoende
Toekomstverwachting:	>15 jaar

Overige gegevens

Opmerking onderhoud:	Boom wel aanwezig, maar op particulier terrein

Beleidsstatus

Beschermwaarde:	Beeldbepalende waarde
Status:	Beschermwaardige houtopstand
Advies status:	Beschermwaardige houtopstand
Besluit status:	
Datum besluit:	
Besluitnummer:	

Locatiekaartje

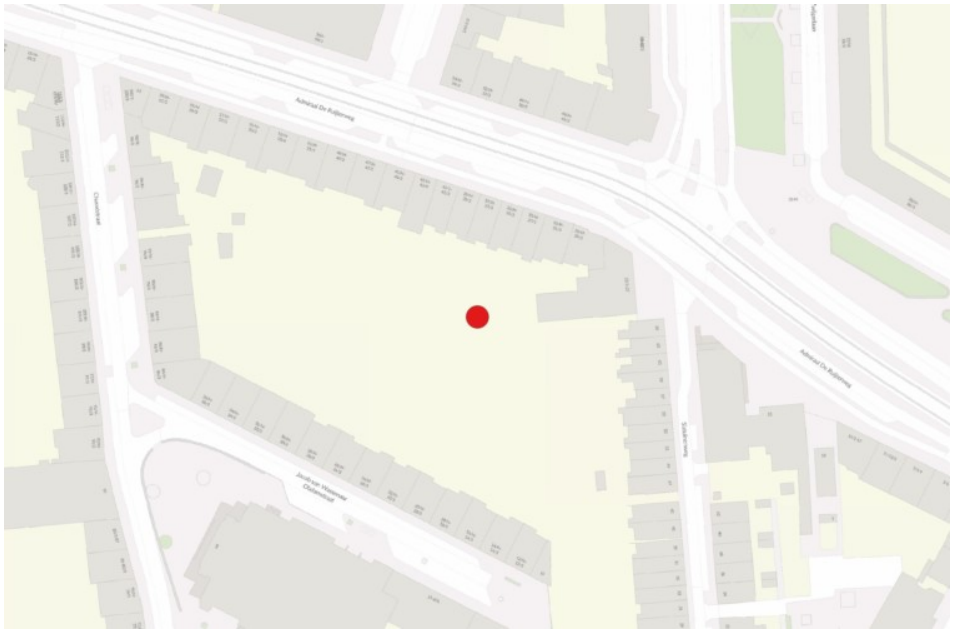

Gewone esdoorn 496167

Algemene gegevens

Boomnummer:	496167
Stadsdeel:	West
Straat:	Slatuinenweg
Huisnummer:	
Eigenaar:	Gemeente Amsterdam
Beheerder	V&OR



Boomgegevens

Boomsoort:	Acer pseudoplatanus
Boomsoort NL:	Gewone esdoorn
Plantjaar:	1912
Boomtype:	Niet vrij uitgroeiende boom
Plantverband:	Solitair
Kroondiameter	5 - 10 m
Stamomtrek:	Circa 210 cm
Conditie:	Voldoende
Toekomstverwachting:	>15 jaar

Overige gegevens

Beleidsstatus

Beschermwaarde:	Beeldbepalende waarde
Status:	Beschermwaardige houtopstand
Advies status:	Beschermwaardige houtopstand
Besluit status:	
Datum besluit:	
Besluitnummer:	

Locatiekaartje

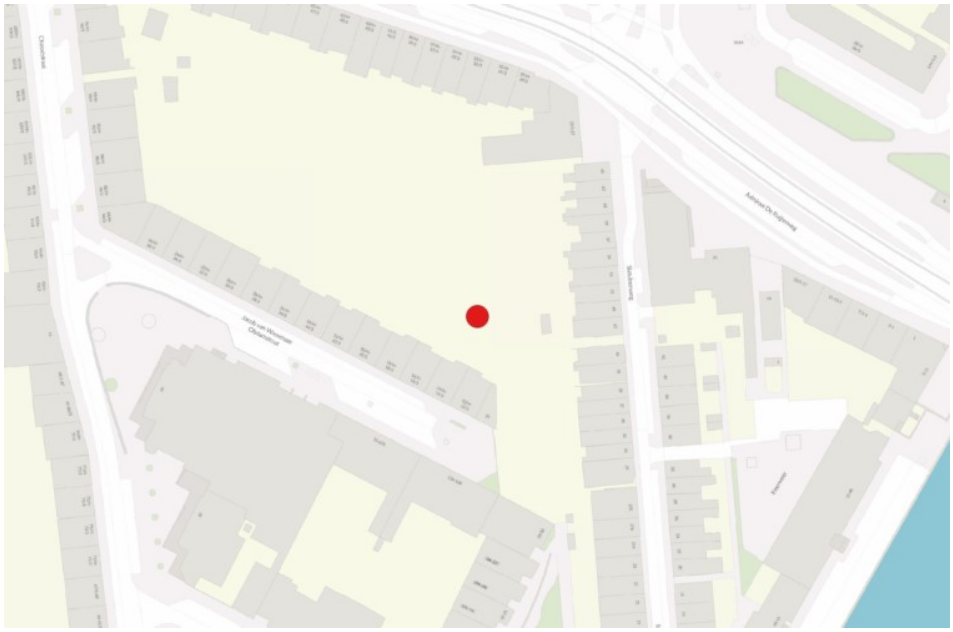

Schietwilg 496177

Algemene gegevens

Boomnummer:	496177
Stadsdeel:	West
Straat:	Slatuinenweg
Huisnummer:	
Eigenaar:	Gemeente Amsterdam
Beheerder	V&OR



Boomgegevens

Boomsoort:	Salix alba
Boomsoort NL:	Schietwilg
Plantjaar:	1945
Boomtype:	Niet vrij uitgroeiende boom
Plantverband:	Solitair
Kroondiameter	10 - 15 m
Stamomtrek:	236 cm
Conditie:	Voldoende
Toekomstverwachting:	>15 jaar

Overige gegevens

Beleidsstatus

Beschermwaarde:	Beeldbepalende waarde
Status:	Beschermwaardige houtopstand
Advies status:	Beschermwaardige houtopstand
Besluit status:	
Datum besluit:	
Besluitnummer:	

Locatiekaartje

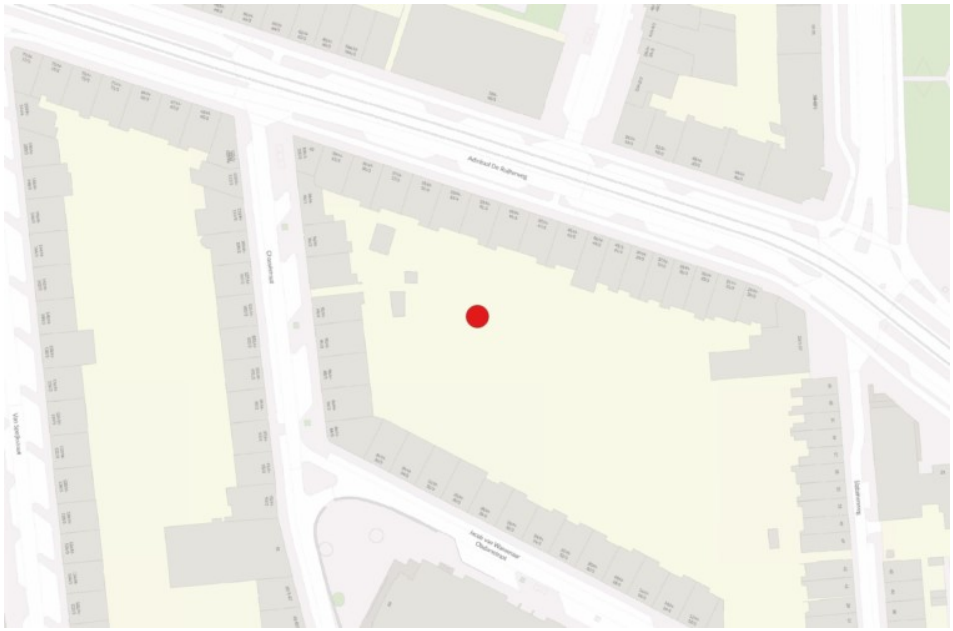

Gewone esdoorn 496179

Algemene gegevens

Boomnummer:	496179
Stadsdeel:	West
Straat:	Slatuinenweg
Huisnummer:	
Eigenaar:	Gemeente Amsterdam
Beheerder	V&OR



Boomgegevens

Boomsoort:	Acer pseudoplatanus
Boomsoort NL:	Gewone esdoorn
Plantjaar:	1912
Boomtype:	Niet vrij uitgroeiende boom
Plantverband:	Solitair
Kroondiameter	10 - 15 m
Stamomtrek:	290 cm
Conditie:	Voldoende
Toekomstverwachting:	>15 jaar

Overige gegevens

Beleidsstatus

Beschermwaarde:	Beeldbepalende waarde
Status:	Beschermwaardige houtopstand
Advies status:	Beschermwaardige houtopstand
Besluit status:	
Datum besluit:	
Besluitnummer:	

Locatiekaartje

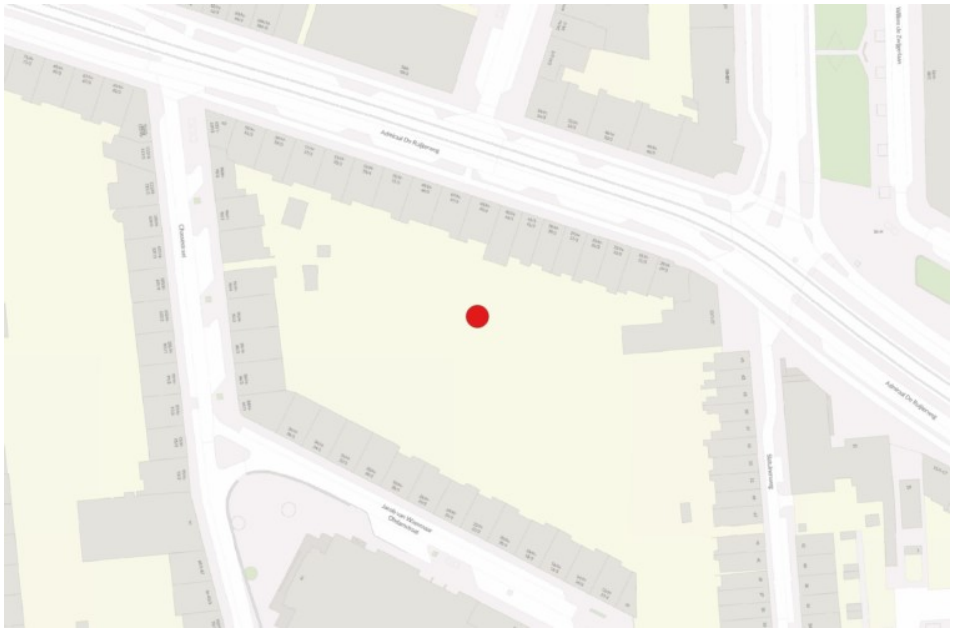

Veldesdoorn 496182

Algemene gegevens

Boomnummer:	496182
Stadsdeel:	West
Straat:	Slatuinenweg
Huisnummer:	
Eigenaar:	Gemeente Amsterdam
Beheerder	V&OR



Boomgegevens

Boomsoort:	Acer campestre
Boomsoort NL:	Veldesdoorn
Plantjaar:	1945
Boomtype:	Niet vrij uitgroeiende boom
Plantverband:	Solitair
Kroondiameter	10 - 15 m
Stamomtrek:	260 cm
Conditie:	Voldoende
Toekomstverwachting:	>15 jaar

Overige gegevens

Beleidsstatus

Beschermwaarde:	Beeldbepalende waarde
Status:	Beschermwaardige houtopstand
Advies status:	Beschermwaardige houtopstand
Besluit status:	
Datum besluit:	
Besluitnummer:	

Locatiekaartje

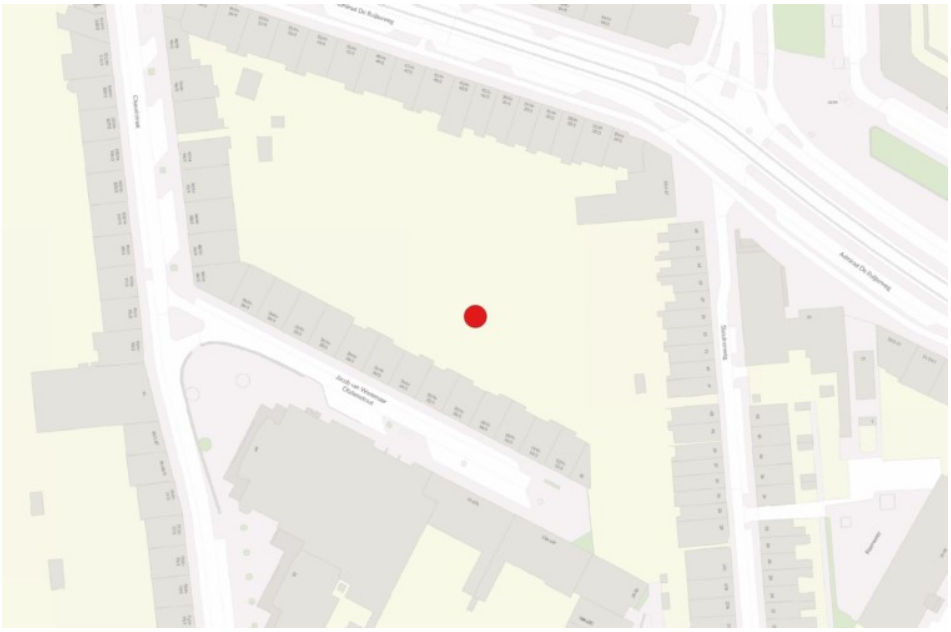

Libanonceder (cultuurvariëteit) 496185

Algemene gegevens

Boomnummer:	496185
Stadsdeel:	West
Straat:	Slatuinenweg
Huisnummer:	
Eigenaar:	Gemeente Amsterdam
Beheerder	V&OR



Boomgegevens

Boomsoort:	Cedrus libani atlantica
Boomsoort NL:	Libanonceder (cultuurvariëteit)
Plantjaar:	1961
Boomtype:	Vrij uitgroeiende boom
Plantverband:	Solitair
Kroondiameter	10 - 15 m
Stamomtrek:	200 cm
Conditie:	Voldoende
Toekomstverwachting:	>15 jaar

Overige gegevens

Beleidsstatus

Beschermwaarde:	Beeldbepalende waarde
Status:	Beschermwaardige houtopstand
Advies status:	Beschermwaardige houtopstand
Besluit status:	
Datum besluit:	
Besluitnummer:	

Locatiekaartje

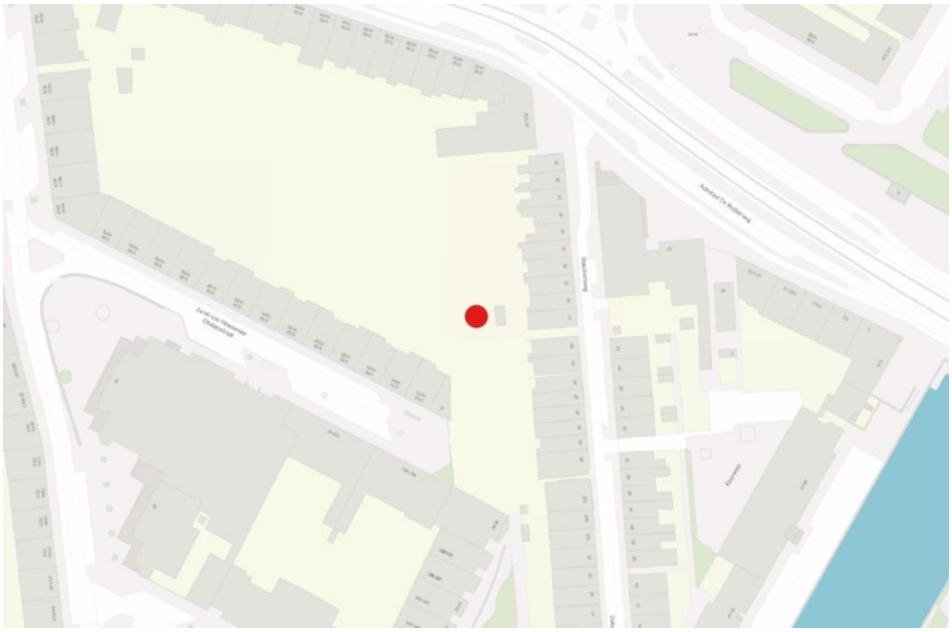

Gewone esdoorn 505586

Algemene gegevens

Boomnummer:	505586
Stadsdeel:	West
Straat:	Slatuinenweg
Huisnummer:	
Eigenaar:	Gemeente Amsterdam
Beheerder	V&OR



Boomgegevens

Boomsoort:	Acer pseudoplatanus
Boomsoort NL:	Gewone esdoorn
Plantjaar:	1935
Boomtype:	Niet vrij uitgroeiende boom
Plantverband:	Solitair
Kroondiameter	10 - 15 m
Stamomtrek:	Circa 180 cm
Conditie:	Voldoende
Toekomstverwachting:	>15 jaar

Overige gegevens

Beleidsstatus

Beschermwaarde:	Beeldbepalende waarde
Status:	Beschermwaardige houtopstand
Advies status:	Beschermwaardige houtopstand
Besluit status:	
Datum besluit:	
Besluitnummer:	

Locatiekaartje

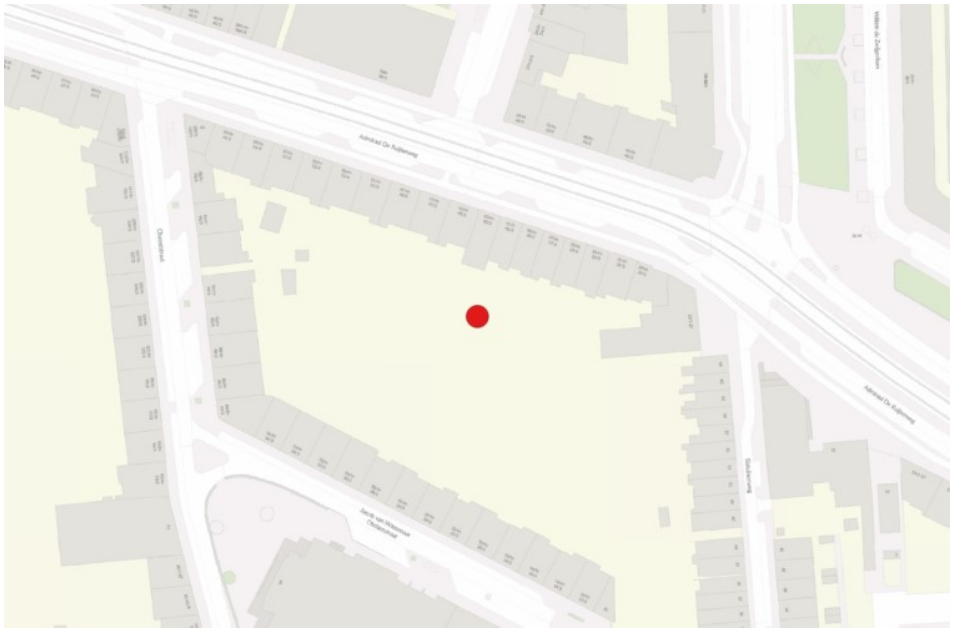

Gewone es 505587

Algemene gegevens

Boomnummer:	505587
Stadsdeel:	West
Straat:	Slatuinenweg
Huisnummer:	
Eigenaar:	Gemeente Amsterdam
Beheerder	V&OR



Boomgegevens

Boomsoort:	Fraxinus excelsior
Boomsoort NL:	Gewone es
Plantjaar:	1951
Boomtype:	Niet vrij uitgroeiende boom
Plantverband:	Solitair
Kroondiameter	10 - 15 m
Stamomtrek:	215 cm
Conditie:	Voldoende
Toekomstverwachting:	>15 jaar

Overige gegevens

Beleidsstatus

Beschermwaarde:	Beeldbepalende waarde
Status:	Beschermwaardige houtopstand
Advies status:	Beschermwaardige houtopstand
Besluit status:	
Datum besluit:	
Besluitnummer:	

Locatiekaartje

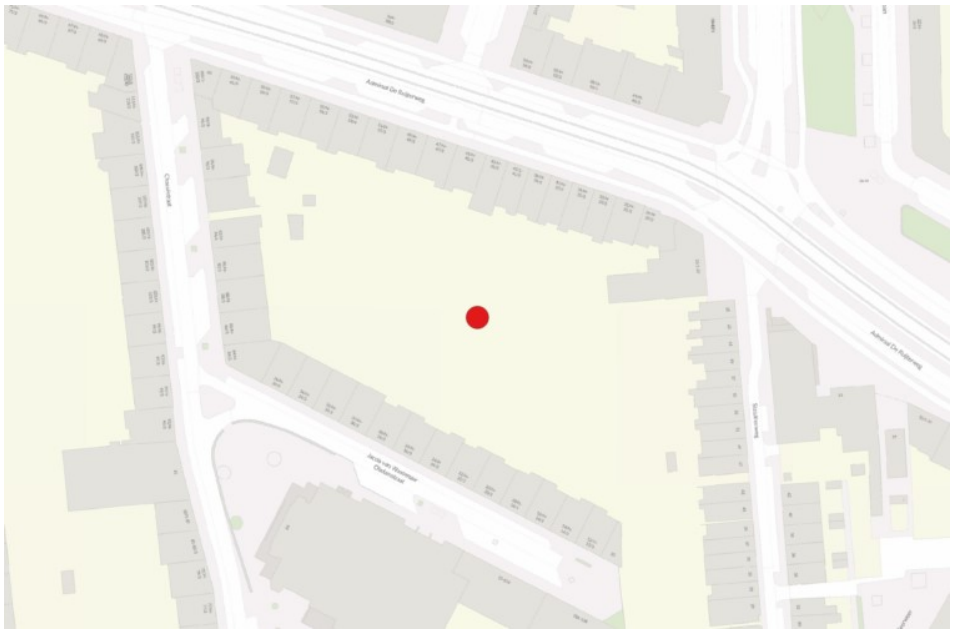

Beverboom (cultuurvarieteit) 499922

Algemene gegevens

Boomnummer:	499922
Stadsdeel:	West
Straat:	Sloterdijkerweg
Huisnummer:	
Eigenaar:	Gemeente Amsterdam
Beheerder	V&OR



Boomgegevens

Boomsoort:	Magnolia grandiflora `Galissoniére`
Boomsoort NL:	Beverboom (cultuurvarieteit)
Plantjaar:	1991
Boomtype:	Vrij uitgroeiende boom
Plantverband:	Solitair
Kroondiameter	5 - 10 m
Stamomtrek:	69 cm
Conditie:	Voldoende
Toekomstverwachting:	>15 jaar

Overige gegevens

Opmerking historie:	Toekomstboom

Beleidsstatus

Beschermwaarde:	Beeldbepalende waarde, Cultuurhistorische waarde, Zeldzaamheidswaarde
Status:	Geen status
Advies status:	Beschermwaardige houtopstand
Besluit status:	
Datum besluit:	
Besluitnummer:	

Locatiekaartje

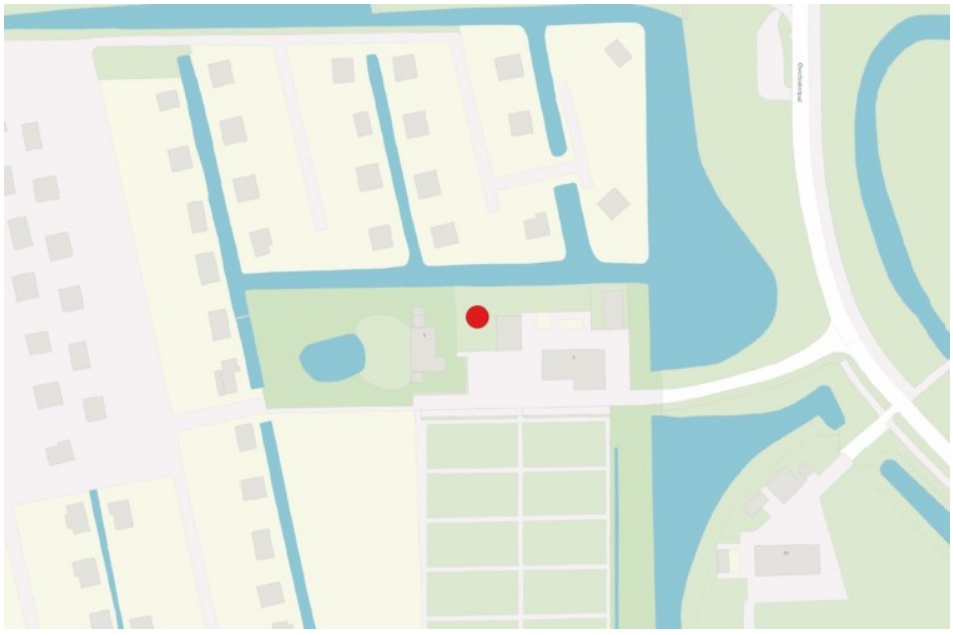

Moseik 500036

Algemene gegevens

Boomnummer:	500036
Stadsdeel:	West
Straat:	Sloterdijkerweg
Huisnummer:	
Eigenaar:	Gemeente Amsterdam
Beheerder	V&OR



Boomgegevens

Boomsoort:	Quercus cerris
Boomsoort NL:	Moseik
Plantjaar:	1970
Boomtype:	Niet vrij uitgroeiende boom
Plantverband:	Groep
Kroondiameter	10 - 15 m
Stamomtrek:	195 cm
Conditie:	Goed
Toekomstverwachting:	>15 jaar

Overige gegevens

Beleidsstatus

Beschermwaarde:	Beeldbepalende waarde
Status:	Geen status
Advies status:	Beschermwaardige houtopstand
Besluit status:	
Datum besluit:	
Besluitnummer:	

Locatiekaartje

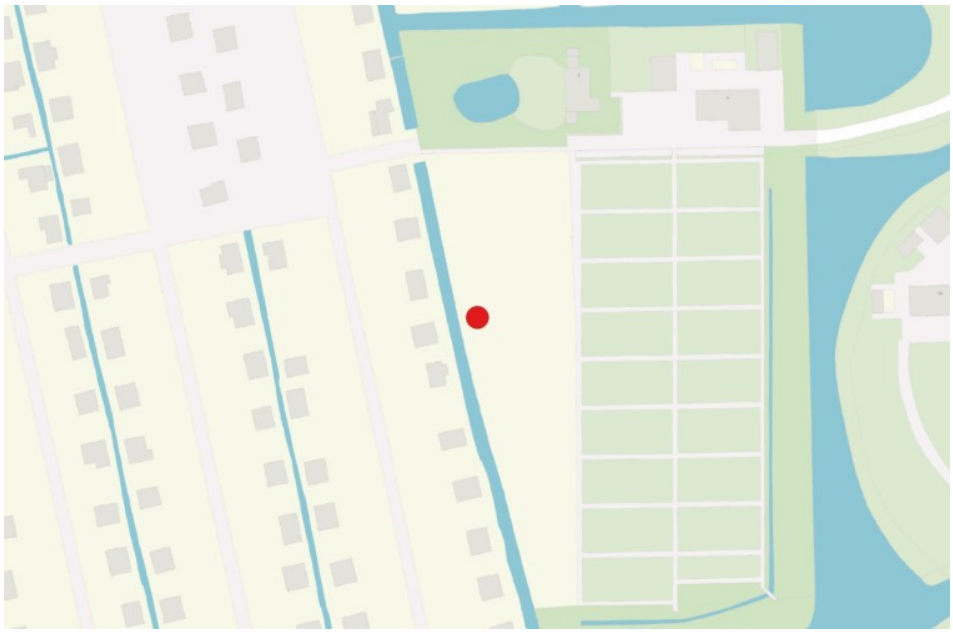

Moerascipres 507108

Algemene gegevens

Boomnummer:	507108
Stadsdeel:	West
Straat:	Sloterdijkerweg
Huisnummer:	
Eigenaar:	Particulier
Beheerder	Volkstuinpark



Boomgegevens

Boomsoort:	Taxodium distichum
Boomsoort NL:	Moerascipres
Plantjaar:	1923
Boomtype:	Niet vrij uitgroeiende boom
Plantverband:	Solitair
Kroondiameter	10 - 15 m
Stamomtrek:	297 cm
Conditie:	Voldoende
Toekomstverwachting:	>15 jaar

Overige gegevens

Opmerking historie:	Vanwege de vele luchtwortels is het perceel uit de verhuur genomen en het tuinhuis afgebroken
Opmerking onderhoud:	Stinsenplantentuin

Beleidsstatus

Beschermwaarde:	Beeldbepalende waarde
Status:	Beschermwaardige houtopstand
Advies status:	Beschermwaardige houtopstand
Besluit status:	
Datum besluit:	
Besluitnummer:	

Locatiekaartje

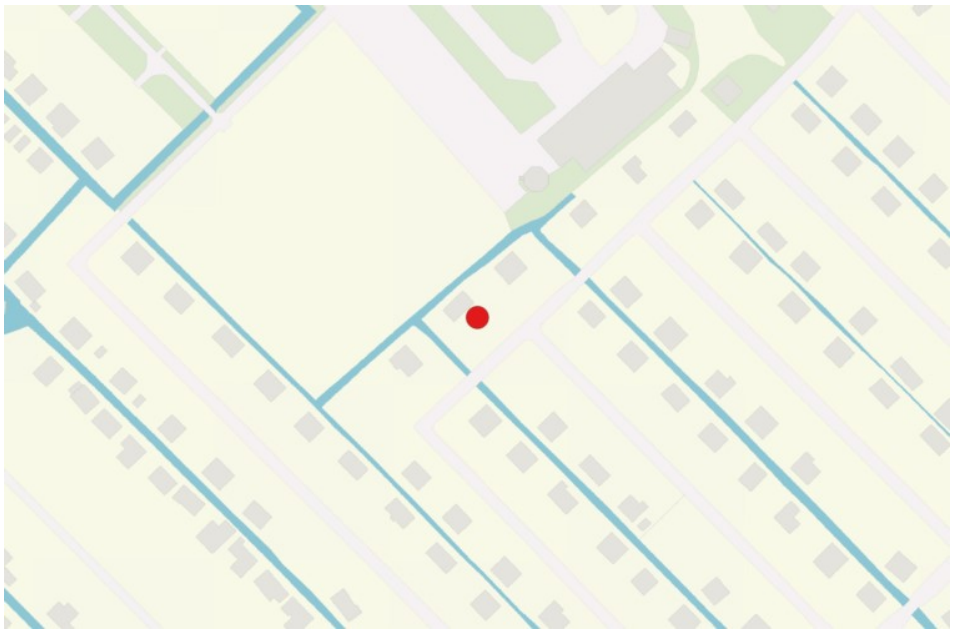

Moeraseik 490692

Algemene gegevens

Boomnummer:	490692
Stadsdeel:	West
Straat:	Solebaystraat
Huisnummer:	
Eigenaar:	Gemeente Amsterdam
Beheerder	V&OR



Boomgegevens

Boomsoort:	Quercus palustris
Boomsoort NL:	Moeraseik
Plantjaar:	1954
Boomtype:	Niet vrij uitgroeiende boom
Plantverband:	Rij
Kroondiameter	10 - 15 m
Stamomtrek:	168
Conditie:	Onvoldoende
Toekomstverwachting:	>15 jaar

Overige gegevens

Beleidsstatus

Beschermwaarde:	Beeldbepalende waarde
Status:	Beschermwaardige houtopstand
Advies status:	Beschermwaardige houtopstand
Besluit status:	
Datum besluit:	
Besluitnummer:	

Locatiekaartje

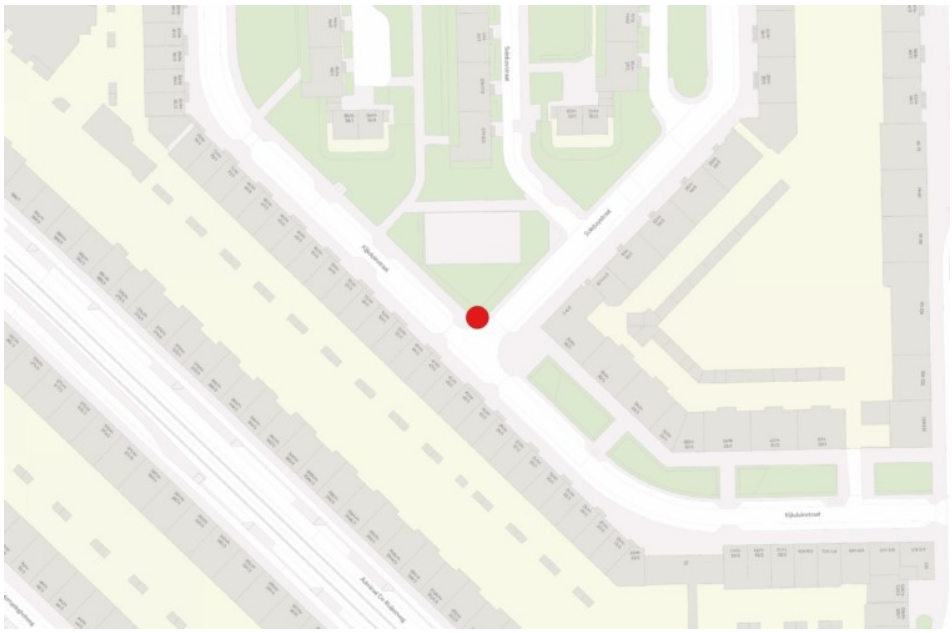

Moeraseik 490693

Algemene gegevens

Boomnummer:	490693
Stadsdeel:	West
Straat:	Solebaystraat
Huisnummer:	
Eigenaar:	Gemeente Amsterdam
Beheerder	V&OR



Boomgegevens

Boomsoort:	Quercus palustris
Boomsoort NL:	Moeraseik
Plantjaar:	1954
Boomtype:	Niet vrij uitgroeiende boom
Plantverband:	Rij
Kroondiameter	10 - 15 m
Stamomtrek:	226
Conditie:	Onvoldoende
Toekomstverwachting:	>15 jaar

Overige gegevens

Beleidsstatus

Beschermwaarde:	Beeldbepalende waarde
Status:	Beschermwaardige houtopstand
Advies status:	Beschermwaardige houtopstand
Besluit status:	
Datum besluit:	
Besluitnummer:	

Locatiekaartje

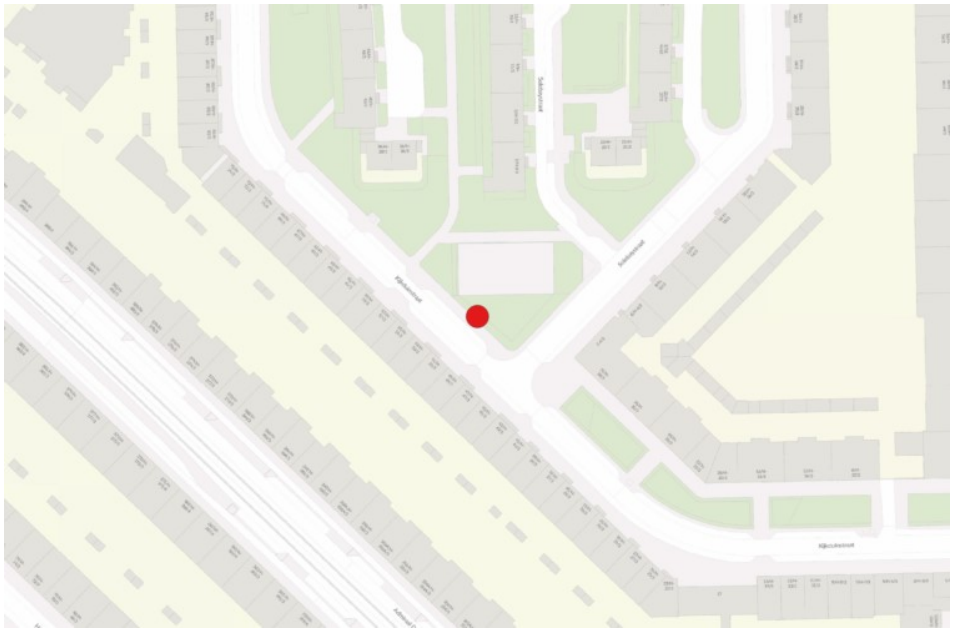

Moeraseik 490694

Algemene gegevens

Boomnummer:	490694
Stadsdeel:	West
Straat:	Solebaystraat
Huisnummer:	
Eigenaar:	Gemeente Amsterdam
Beheerder	V&OR



Boomgegevens

Boomsoort:	Quercus palustris
Boomsoort NL:	Moeraseik
Plantjaar:	1954
Boomtype:	Niet vrij uitgroeiende boom
Plantverband:	Rij
Kroondiameter	15 - 20 m
Stamomtrek:	221
Conditie:	Voldoende
Toekomstverwachting:	>15 jaar

Overige gegevens

Beleidsstatus

Beschermwaarde:	Beeldbepalende waarde
Status:	Beschermwaardige houtopstand
Advies status:	Beschermwaardige houtopstand
Besluit status:	
Datum besluit:	
Besluitnummer:	

Locatiekaartje

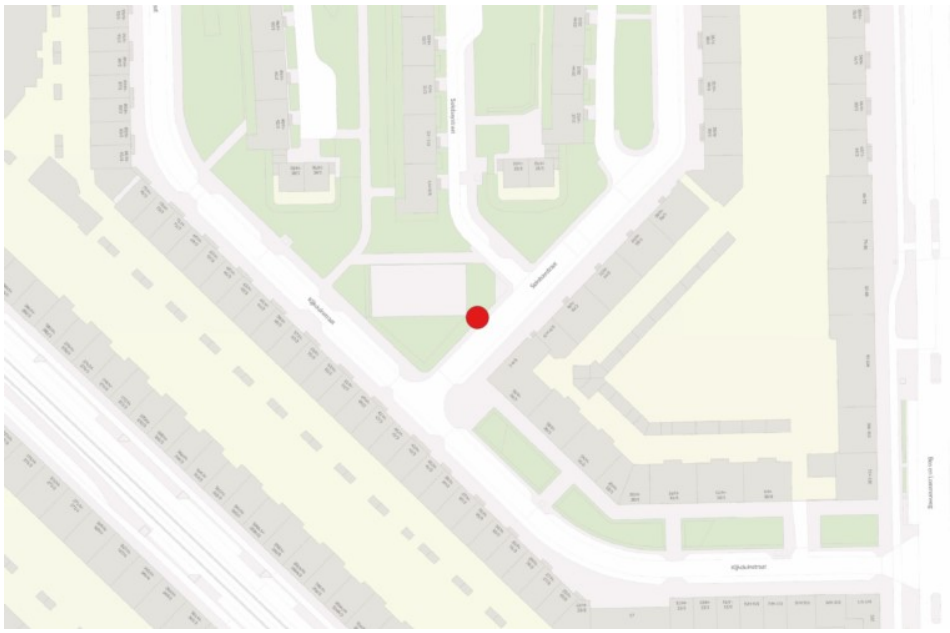

Gewone vleugelnoot 490695

Algemene gegevens

Boomnummer:	490695
Stadsdeel:	West
Straat:	Solebaystraat
Huisnummer:	
Eigenaar:	Gemeente Amsterdam
Beheerder	V&OR



Boomgegevens

Boomsoort:	Pterocarya fraxinifolia
Boomsoort NL:	Gewone vleugelnoot
Plantjaar:	1954
Boomtype:	Niet vrij uitgroeiende boom
Plantverband:	Solitair
Kroondiameter	20 - 25 m
Stamomtrek:	496
Conditie:	Goed
Toekomstverwachting:	>15 jaar

Overige gegevens

Beleidsstatus

Beschermwaarde:	Beeldbepalende waarde
Status:	Beschermwaardige houtopstand
Advies status:	Beschermwaardige houtopstand
Besluit status:	
Datum besluit:	
Besluitnummer:	

Locatiekaartje

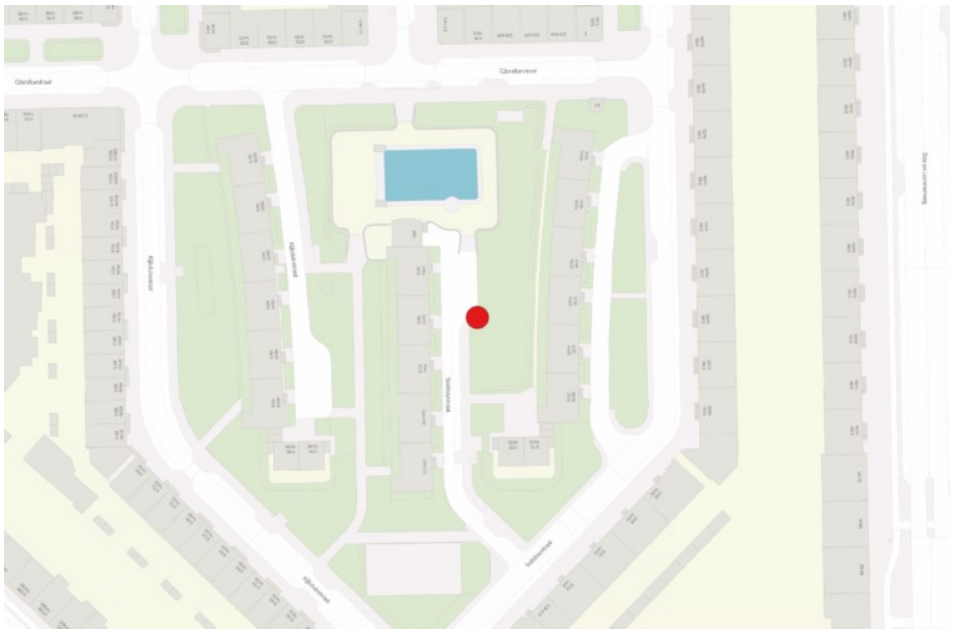

Italiaanse populier 490696

Algemene gegevens

Boomnummer:	490696
Stadsdeel:	West
Straat:	Solebaystraat
Huisnummer:	
Eigenaar:	Gemeente Amsterdam
Beheerder	V&OR



Boomgegevens

Boomsoort:	Populus nigra 'Italica'
Boomsoort NL:	Italiaanse populier
Plantjaar:	1954
Boomtype:	Niet vrij uitgroeiende boom
Plantverband:	Groep
Kroondiameter	5 - 10 m
Stamomtrek:	Circa 360
Conditie:	Goed
Toekomstverwachting:	>15 jaar

Overige gegevens

Beleidsstatus

Beschermwaarde:	Beeldbepalende waarde
Status:	Beschermwaardige houtopstand
Advies status:	Beschermwaardige houtopstand
Besluit status:	
Datum besluit:	
Besluitnummer:	

Locatiekaartje

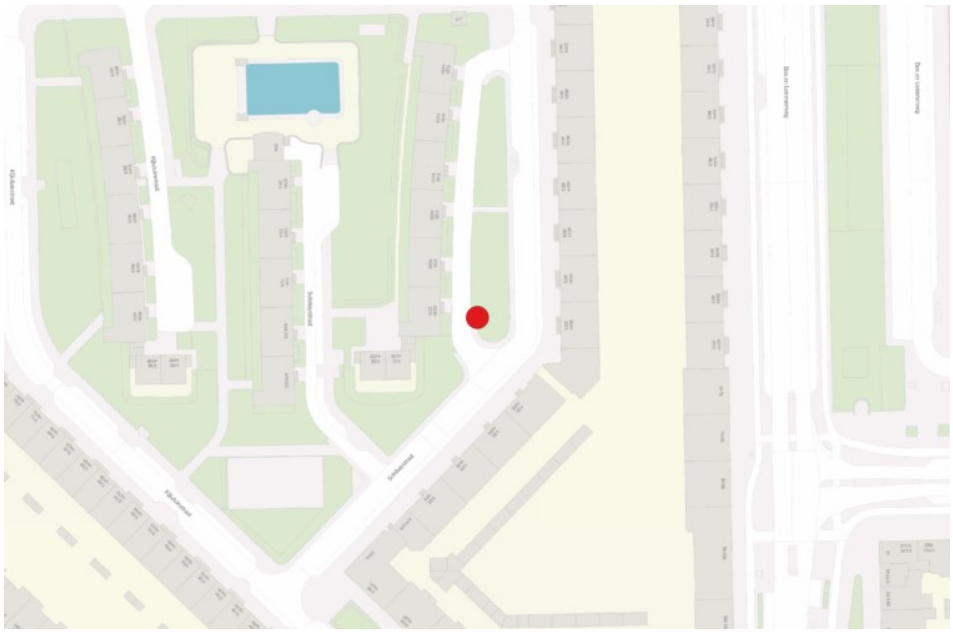

Italiaanse populier 490697

Algemene gegevens

Boomnummer:	490697
Stadsdeel:	West
Straat:	Solebaystraat
Huisnummer:	
Eigenaar:	Gemeente Amsterdam
Beheerder	V&OR



Boomgegevens

Boomsoort:	Populus nigra 'Italica'
Boomsoort NL:	Italiaanse populier
Plantjaar:	1954
Boomtype:	Niet vrij uitgroeiende boom
Plantverband:	Groep
Kroondiameter	5 - 10 m
Stamomtrek:	Circa 450
Conditie:	Goed
Toekomstverwachting:	>15 jaar

Overige gegevens

Beleidsstatus

Beschermwaarde:	Beeldbepalende waarde
Status:	Beschermwaardige houtopstand
Advies status:	Beschermwaardige houtopstand
Besluit status:	
Datum besluit:	
Besluitnummer:	

Locatiekaartje

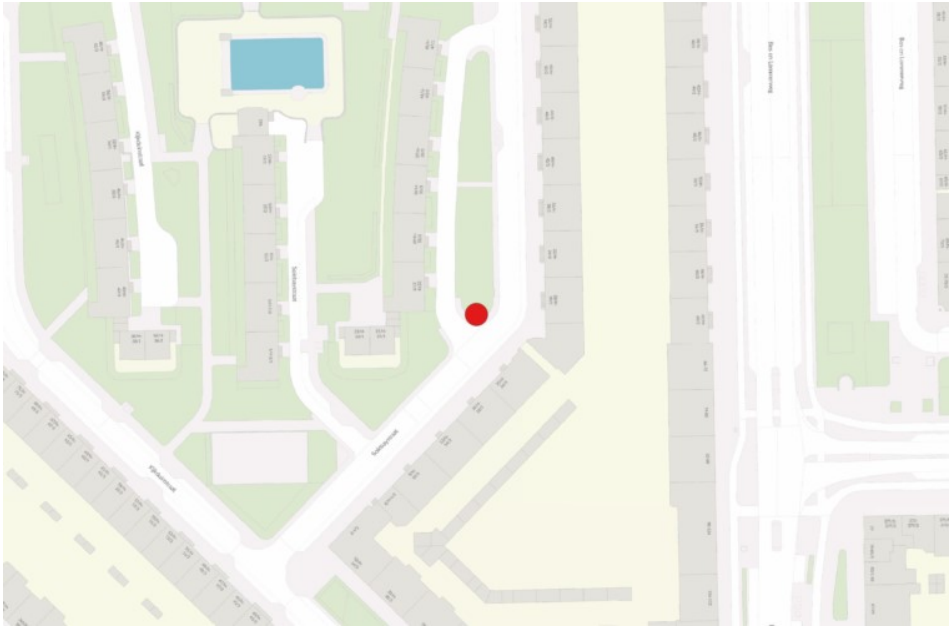

Italiaanse populier 490698

Algemene gegevens

Boomnummer:	490698
Stadsdeel:	West
Straat:	Solebaystraat
Huisnummer:	
Eigenaar:	Gemeente Amsterdam
Beheerder	V&OR



Boomgegevens

Boomsoort:	Populus nigra 'Italica'
Boomsoort NL:	Italiaanse populier
Plantjaar:	1954
Boomtype:	Niet vrij uitgroeiende boom
Plantverband:	Groep
Kroondiameter	5 - 10 m
Stamomtrek:	292
Conditie:	Goed
Toekomstverwachting:	>15 jaar

Overige gegevens

Beleidsstatus

Beschermwaarde:	Beeldbepalende waarde
Status:	Beschermwaardige houtopstand
Advies status:	Beschermwaardige houtopstand
Besluit status:	
Datum besluit:	
Besluitnummer:	

Locatiekaartje

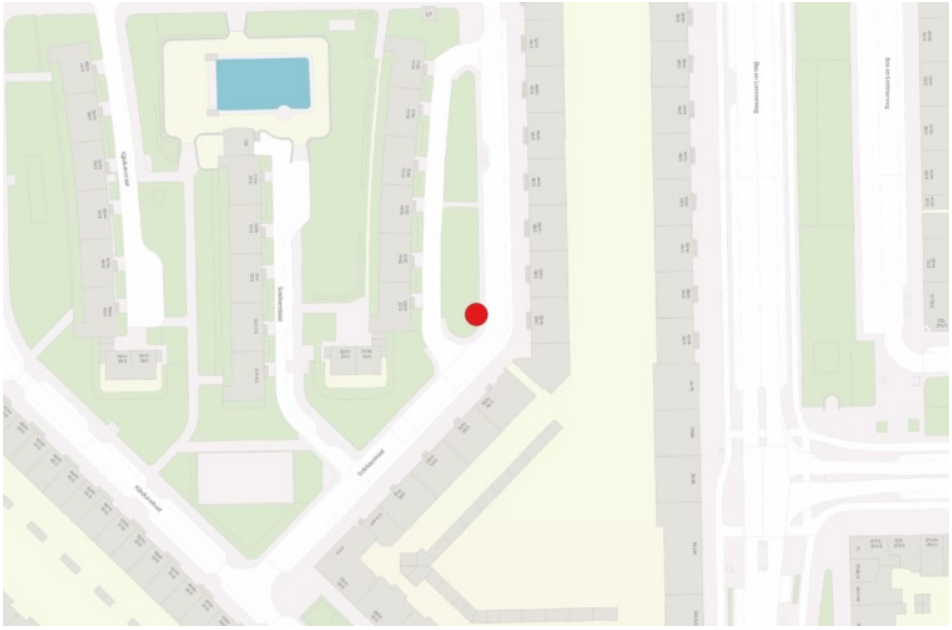

Gewone vleugelnoot 490699

Algemene gegevens

Boomnummer:	490699
Stadsdeel:	West
Straat:	Solebaystraat
Huisnummer:	
Eigenaar:	Gemeente Amsterdam
Beheerder	V&OR



Boomgegevens

Boomsoort:	Pterocarya fraxinifolia
Boomsoort NL:	Gewone vleugelnoot
Plantjaar:	1954
Boomtype:	Niet vrij uitgroeiende boom
Plantverband:	Rij
Kroondiameter	15 - 20 m
Stamomtrek:	199
Conditie:	Onvoldoende
Toekomstverwachting:	10 tot 15 jaar

Overige gegevens

Beleidsstatus

Beschermwaarde:	Beeldbepalende waarde
Status:	Beschermwaardige houtopstand
Advies status:	Beschermwaardige houtopstand
Besluit status:	
Datum besluit:	
Besluitnummer:	

Locatiekaartje



Gewone vleugelnoot 490700

Algemene gegevens

Boomnummer:	490700
Stadsdeel:	West
Straat:	Solebaystraat
Huisnummer:	
Eigenaar:	Gemeente Amsterdam
Beheerder	V&OR



Boomgegevens

Boomsoort:	Pterocarya fraxinifolia
Boomsoort NL:	Gewone vleugelnoot
Plantjaar:	1954
Boomtype:	Niet vrij uitgroeiende boom
Plantverband:	Rij
Kroondiameter	15 - 20 m
Stamomtrek:	218
Conditie:	Onvoldoende
Toekomstverwachting:	10 tot 15 jaar

Overige gegevens

Beleidsstatus

Beschermwaarde:	Beeldbepalende waarde
Status:	Beschermwaardige houtopstand
Advies status:	Beschermwaardige houtopstand
Besluit status:	
Datum besluit:	
Besluitnummer:	

Locatiekaartje

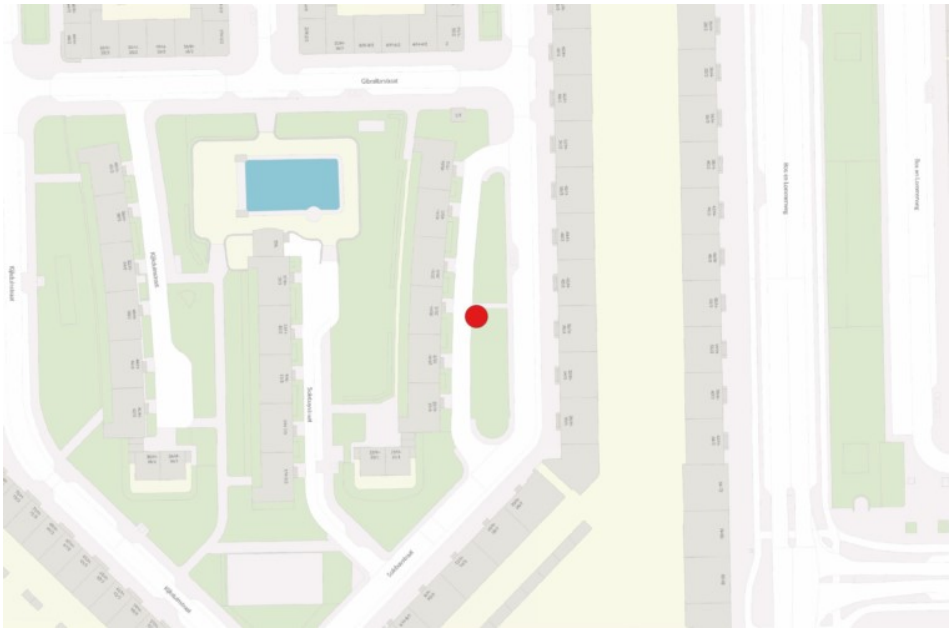

Gewone vleugelnoot 490701

Algemene gegevens

Boomnummer:	490701
Stadsdeel:	West
Straat:	Solebaystraat
Huisnummer:	
Eigenaar:	Gemeente Amsterdam
Beheerder	V&OR



Boomgegevens

Boomsoort:	Pterocarya fraxinifolia
Boomsoort NL:	Gewone vleugelnoot
Plantjaar:	1954
Boomtype:	Niet vrij uitgroeiende boom
Plantverband:	Rij
Kroondiameter	15 - 20 m
Stamomtrek:	214
Conditie:	Onvoldoende
Toekomstverwachting:	>15 jaar

Overige gegevens

Beleidsstatus

Beschermwaarde:	Beeldbepalende waarde
Status:	Beschermwaardige houtopstand
Advies status:	Beschermwaardige houtopstand
Besluit status:	
Datum besluit:	
Besluitnummer:	

Locatiekaartje

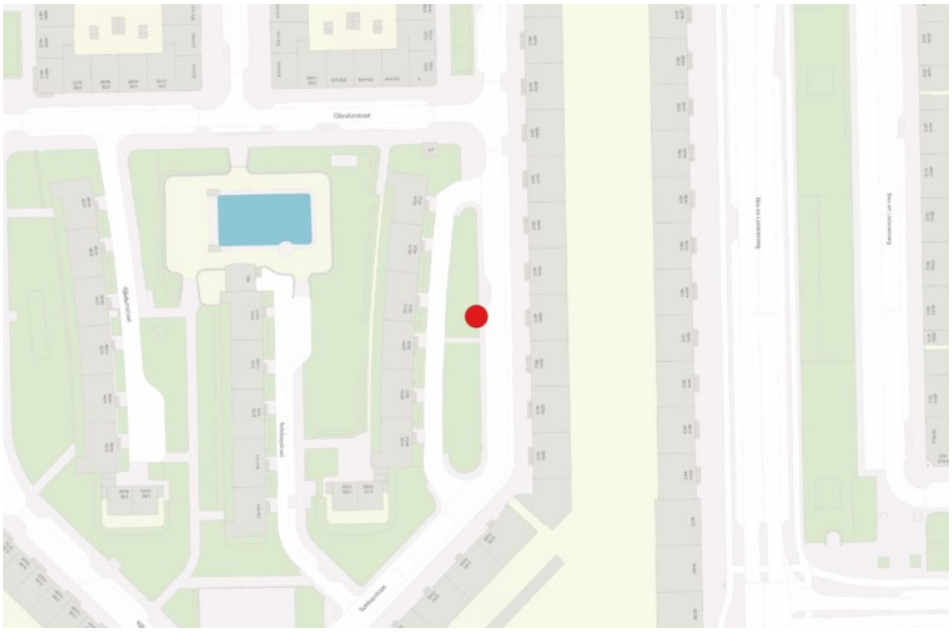

Gewone vleugelnoot 490702

Algemene gegevens

Boomnummer:	490702
Stadsdeel:	West
Straat:	Solebaystraat
Huisnummer:	
Eigenaar:	Gemeente Amsterdam
Beheerder	V&OR



Boomgegevens

Boomsoort:	Pterocarya fraxinifolia
Boomsoort NL:	Gewone vleugelnoot
Plantjaar:	1954
Boomtype:	Niet vrij uitgroeiende boom
Plantverband:	Rij
Kroondiameter	15 - 20 m
Stamomtrek:	211
Conditie:	Onvoldoende
Toekomstverwachting:	>15 jaar

Overige gegevens

Beleidsstatus

Beschermwaarde:	Beeldbepalende waarde
Status:	Beschermwaardige houtopstand
Advies status:	Beschermwaardige houtopstand
Besluit status:	
Datum besluit:	
Besluitnummer:	

Locatiekaartje

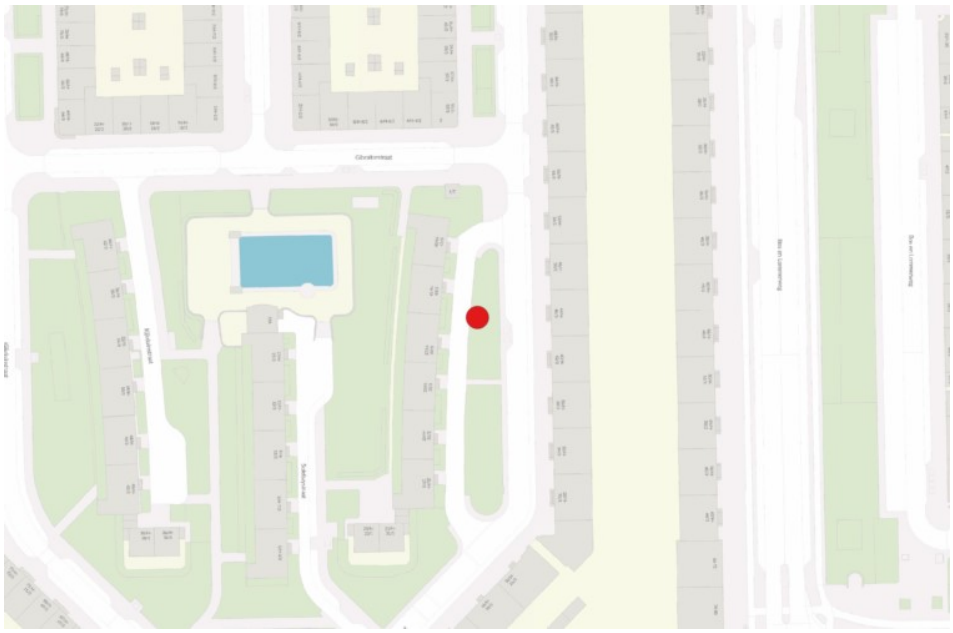

Italiaanse populier 490703

Algemene gegevens

Boomnummer:	490703
Stadsdeel:	West
Straat:	Solebaystraat
Huisnummer:	
Eigenaar:	Gemeente Amsterdam
Beheerder	V&OR



Boomgegevens

Boomsoort:	Populus nigra 'Italica'
Boomsoort NL:	Italiaanse populier
Plantjaar:	1956
Boomtype:	Niet vrij uitgroeiende boom
Plantverband:	Groep
Kroondiameter	5 - 10 m
Stamomtrek:	Circa 380
Conditie:	Goed
Toekomstverwachting:	>15 jaar

Overige gegevens

Beleidsstatus

Beschermwaarde:	Beeldbepalende waarde
Status:	Beschermwaardige houtopstand
Advies status:	Beschermwaardige houtopstand
Besluit status:	
Datum besluit:	
Besluitnummer:	

Locatiekaartje

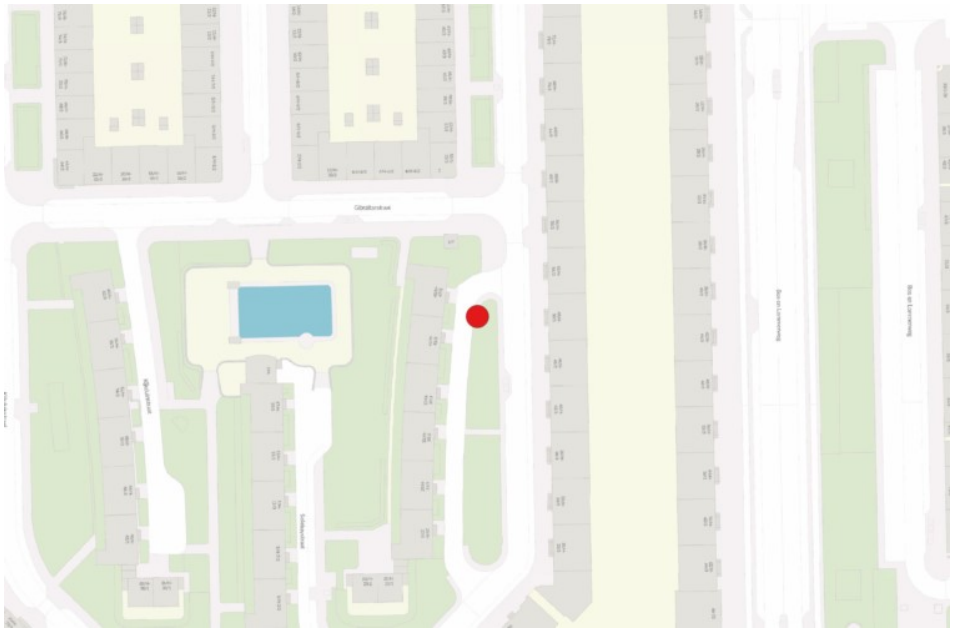

Italiaanse populier 490704

Algemene gegevens

Boomnummer:	490704
Stadsdeel:	West
Straat:	Solebaystraat
Huisnummer:	
Eigenaar:	Gemeente Amsterdam
Beheerder	V&OR



Boomgegevens

Boomsoort:	Populus nigra 'Italica'
Boomsoort NL:	Italiaanse populier
Plantjaar:	1956
Boomtype:	Niet vrij uitgroeiende boom
Plantverband:	Groep
Kroondiameter	5 - 10 m
Stamomtrek:	Circa 430
Conditie:	Goed
Toekomstverwachting:	>15 jaar

Overige gegevens

Beleidsstatus

Beschermwaarde:	Beeldbepalende waarde
Status:	Beschermwaardige houtopstand
Advies status:	Beschermwaardige houtopstand
Besluit status:	
Datum besluit:	
Besluitnummer:	

Locatiekaartje

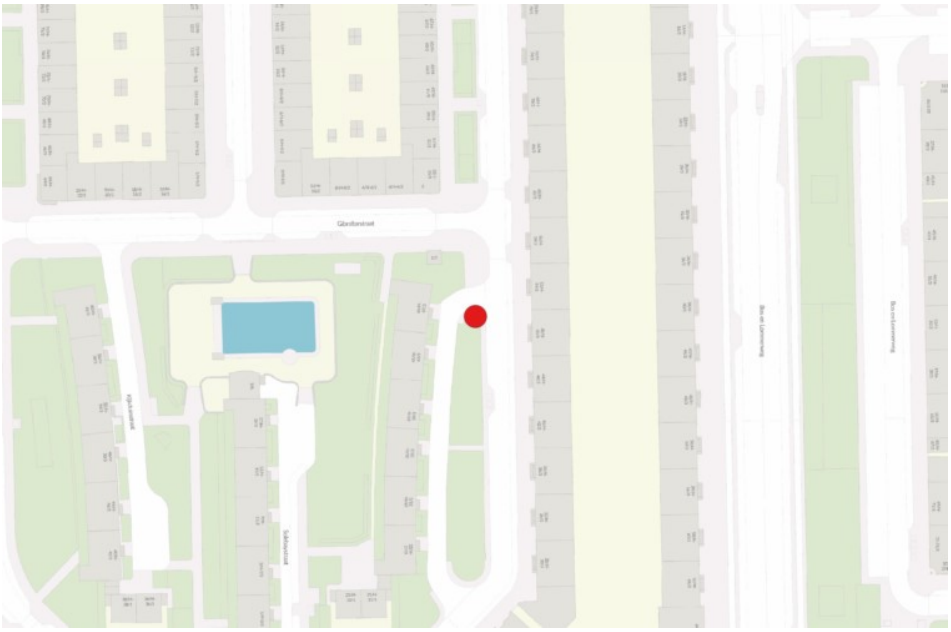

Italiaanse populier 490705

Algemene gegevens

Boomnummer:	490705
Stadsdeel:	West
Straat:	Solebaystraat
Huisnummer:	
Eigenaar:	Gemeente Amsterdam
Beheerder	V&OR



Boomgegevens

Boomsoort:	Populus nigra 'Italica'
Boomsoort NL:	Italiaanse populier
Plantjaar:	1956
Boomtype:	Niet vrij uitgroeiende boom
Plantverband:	Groep
Kroondiameter	5 - 10 m
Stamomtrek:	Circa 330
Conditie:	Goed
Toekomstverwachting:	>15 jaar

Overige gegevens

Beleidsstatus

Beschermwaarde:	Beeldbepalende waarde
Status:	Beschermwaardige houtopstand
Advies status:	Beschermwaardige houtopstand
Besluit status:	
Datum besluit:	
Besluitnummer:	

Locatiekaartje

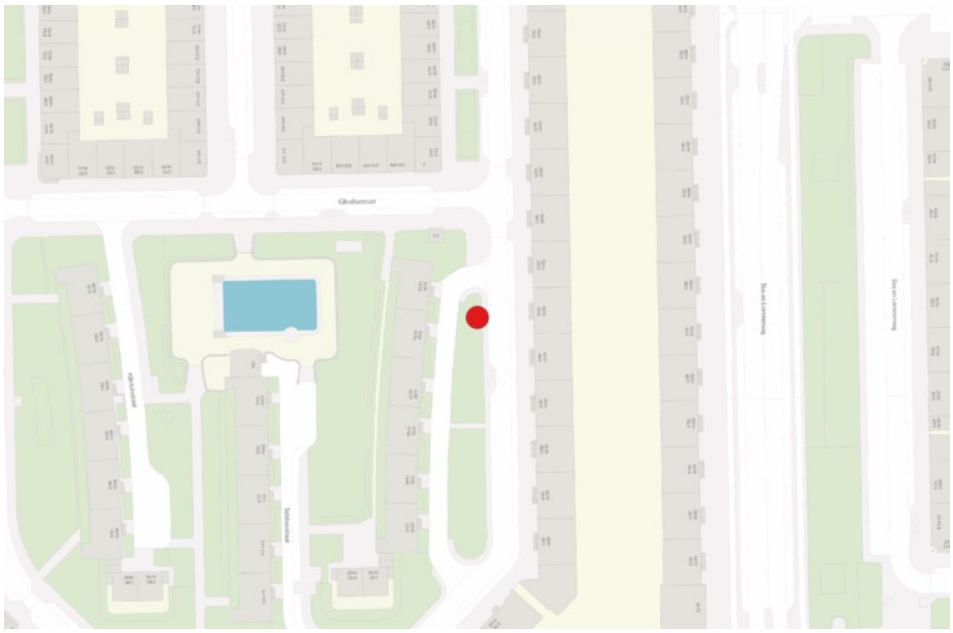

Hollandse iep (cultuurvarieteit) 497242

Algemene gegevens

Boomnummer:	497242
Stadsdeel:	West
Straat:	Spaarndammerdijk
Huisnummer:	
Eigenaar:	Gemeente Amsterdam
Beheerder	V&OR



Boomgegevens

Boomsoort:	Ulmus hollandica `Belgica`
Boomsoort NL:	Hollandse iep (cultuurvarieteit)
Plantjaar:	1930
Boomtype:	Niet vrij uitgroeiende boom
Plantverband:	Rij
Kroondiameter	10 - 15 m
Stamomtrek:	277 cm
Conditie:	Voldoende
Toekomstverwachting:	>15 jaar

Overige gegevens

Beleidsstatus

Beschermwaarde:	Beeldbepalende waarde
Status:	Beschermwaardige houtopstand
Advies status:	Beschermwaardige houtopstand
Besluit status:	
Datum besluit:	
Besluitnummer:	

Locatiekaartje

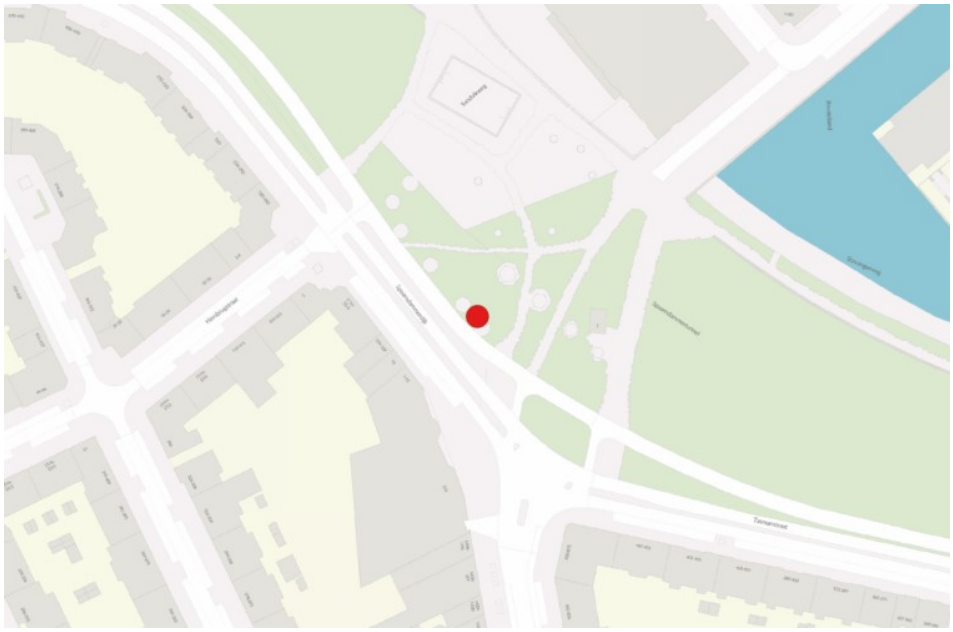

Zwarte populier (cultuurvarieteit) 501004

Algemene gegevens

Boomnummer:	501004
Stadsdeel:	West
Straat:	Spaarndammerplantsoen
Huisnummer:	
Eigenaar:	Gemeente Amsterdam
Beheerder	V&OR



Boomgegevens

Boomsoort:	Populus nigra `Vereecken`
Boomsoort NL:	Zwarte populier (cultuurvarieteit)
Plantjaar:	1957
Boomtype:	Niet vrij uitgroeiende boom
Plantverband:	Solitair
Kroondiameter	15 - 20 m
Stamomtrek:	390 cm
Conditie:	Goed
Toekomstverwachting:	>15 jaar

Overige gegevens

Beleidsstatus

Beschermwaarde:	Beeldbepalende waarde
Status:	Beschermwaardige houtopstand
Advies status:	Beschermwaardige houtopstand
Besluit status:	
Datum besluit:	
Besluitnummer:	

Locatiekaartje

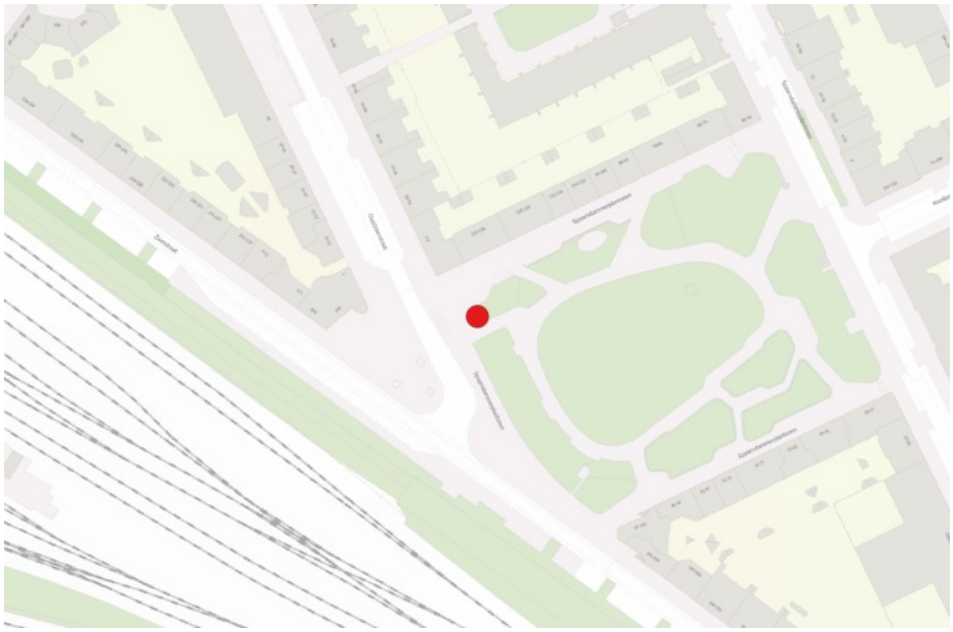

Monumentaal-iep 501111

Algemene gegevens

Boomnummer:	501111
Stadsdeel:	West
Straat:	Spaarndammerstraat
Huisnummer:	
Eigenaar:	Gemeente Amsterdam
Beheerder	V&OR



Boomgegevens

Boomsoort:	Ulmus minor `Sarniensis`
Boomsoort NL:	Monumentaal-iep
Plantjaar:	1946
Boomtype:	Niet vrij uitgroeiende boom
Plantverband:	Rij
Kroondiameter	10 - 15 m
Stamomtrek:	236 cm
Conditie:	Voldoende
Toekomstverwachting:	>15 jaar

Overige gegevens

Beleidsstatus

Beschermwaarde:	Beeldbepalende waarde
Status:	Beschermwaardige houtopstand
Advies status:	Beschermwaardige houtopstand
Besluit status:	
Datum besluit:	
Besluitnummer:	

Locatiekaartje

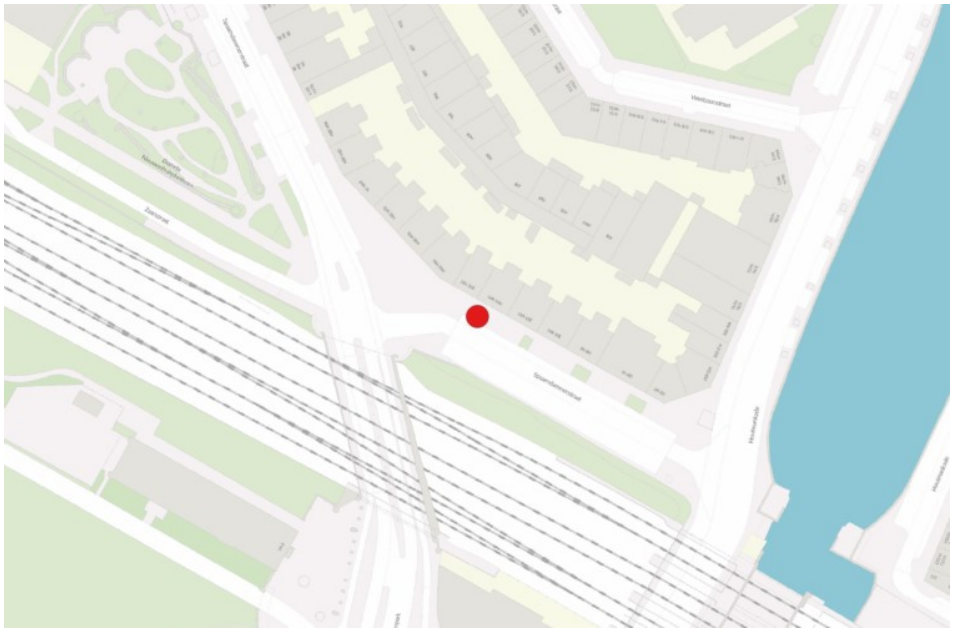

Gewone plataan 501158

Algemene gegevens

Boomnummer:	501158
Stadsdeel:	West
Straat:	Spaarndammerstraat
Huisnummer:	
Eigenaar:	Gemeente Amsterdam
Beheerder	V&OR



Boomgegevens

Boomsoort:	Platanus hispanica
Boomsoort NL:	Gewone plataan
Plantjaar:	1960
Boomtype:	Niet vrij uitgroeiende boom
Plantverband:	Solitair
Kroondiameter	15 - 20 m
Stamomtrek:	251 cm
Conditie:	Voldoende
Toekomstverwachting:	>15 jaar

Overige gegevens

Beleidsstatus

Beschermwaarde:	Beeldbepalende waarde
Status:	Beschermwaardige houtopstand
Advies status:	Beschermwaardige houtopstand
Besluit status:	
Datum besluit:	
Besluitnummer:	

Locatiekaartje



Gewone plataan 503372

Algemene gegevens

Boomnummer:	503372
Stadsdeel:	West
Straat:	Stadhouderskade
Huisnummer:	
Eigenaar:	Gemeente Amsterdam
Beheerder	V&OR



Boomgegevens

Boomsoort:	Platanus hispanica
Boomsoort NL:	Gewone plataan
Plantjaar:	1892
Boomtype:	Niet vrij uitgroeiende boom
Plantverband:	Rij
Kroondiameter	20 - 25 m
Stamomtrek:	494cm
Conditie:	Voldoende
Toekomstverwachting:	>15 jaar

Overige gegevens

Beleidsstatus

Beschermwaarde:	Beeldbepalende waarde
Status:	Beschermwaardige houtopstand
Advies status:	Beschermwaardige houtopstand
Besluit status:	
Datum besluit:	
Besluitnummer:	

Locatiekaartje

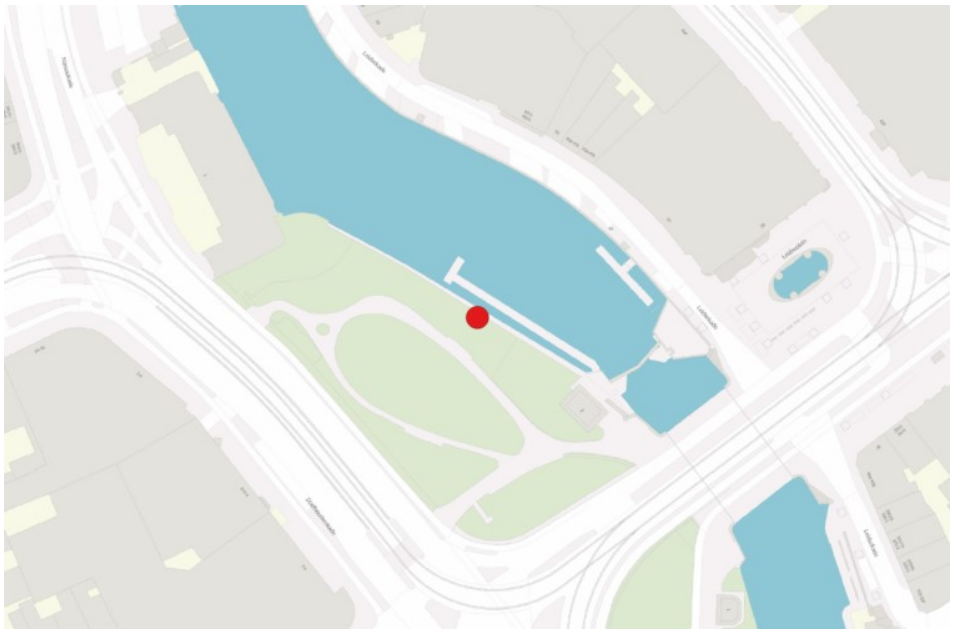

Gewone plataan 495769

Algemene gegevens

Boomnummer:	495769
Stadsdeel:	West
Straat:	Surinameplein
Huisnummer:	
Eigenaar:	Gemeente Amsterdam
Beheerder	V&OR



Boomgegevens

Boomsoort:	Platanus hispanica
Boomsoort NL:	Gewone plataan
Plantjaar:	1980
Boomtype:	Niet vrij uitgroeiende boom
Plantverband:	Rij
Kroondiameter	10 - 15 m
Stamomtrek:	220
Conditie:	Voldoende
Toekomstverwachting:	>15 jaar

Overige gegevens

Beleidsstatus

Beschermwaarde:	Beeldbepalende waarde
Status:	Beschermwaardige houtopstand
Advies status:	Beschermwaardige houtopstand
Besluit status:	
Datum besluit:	
Besluitnummer:	

Locatiekaartje

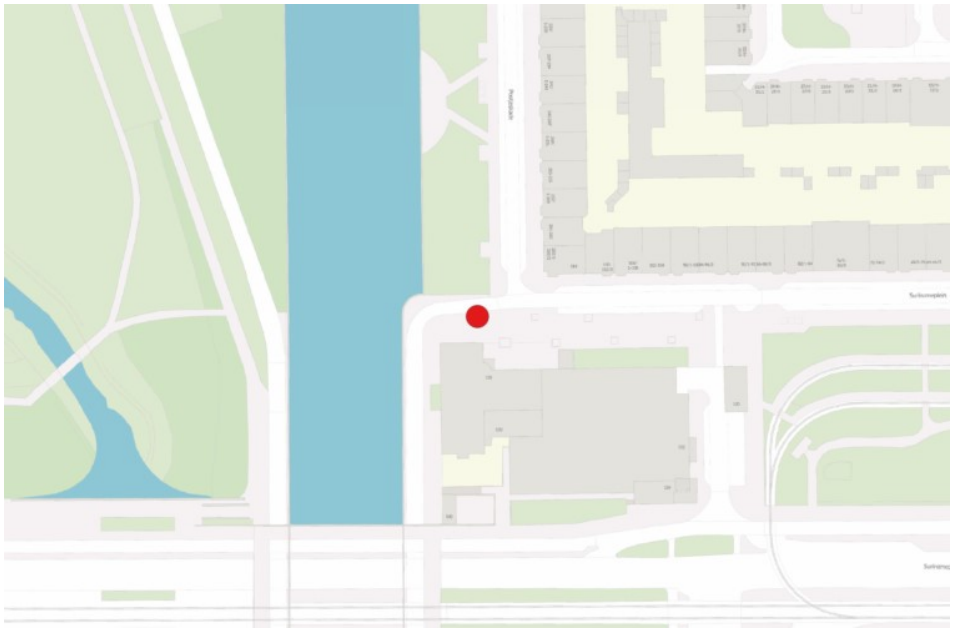

Gewone plataan 495774

Algemene gegevens

Boomnummer:	495774
Stadsdeel:	West
Straat:	Surinameplein
Huisnummer:	
Eigenaar:	Gemeente Amsterdam
Beheerder	V&OR



Boomgegevens

Boomsoort:	Platanus hispanica
Boomsoort NL:	Gewone plataan
Plantjaar:	1940
Boomtype:	Niet vrij uitgroeiende boom
Plantverband:	Rij
Kroondiameter	15 - 20 m
Stamomtrek:	283
Conditie:	Voldoende
Toekomstverwachting:	>15 jaar

Overige gegevens

Beleidsstatus

Beschermwaarde:	Beeldbepalende waarde
Status:	Beschermwaardige houtopstand
Advies status:	Beschermwaardige houtopstand
Besluit status:	
Datum besluit:	
Besluitnummer:	

Locatiekaartje

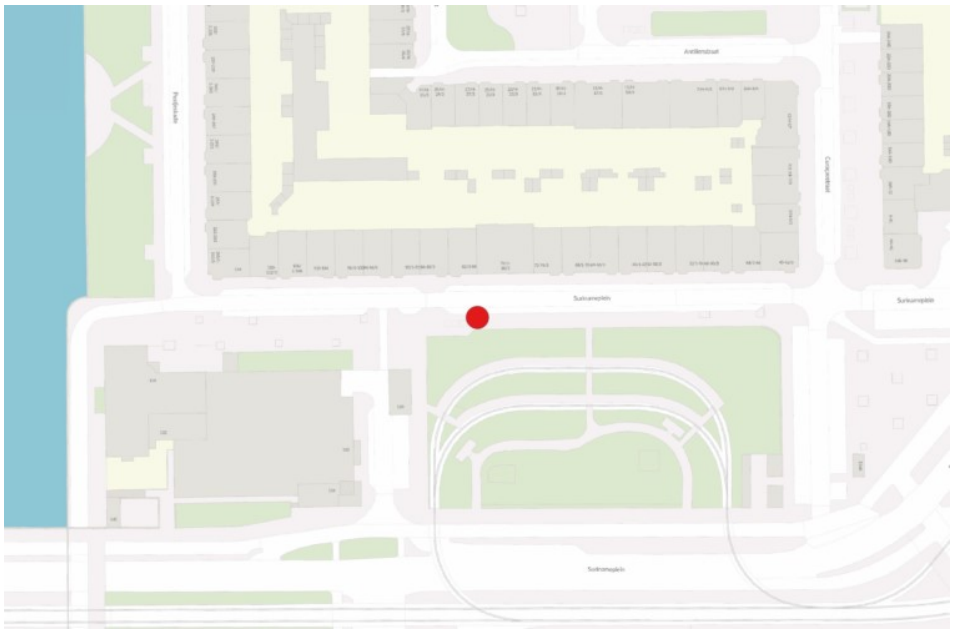

Gewone plataan 495775

Algemene gegevens

Boomnummer:	495775
Stadsdeel:	West
Straat:	Surinameplein
Huisnummer:	
Eigenaar:	Gemeente Amsterdam
Beheerder	V&OR



Boomgegevens

Boomsoort:	Platanus hispanica
Boomsoort NL:	Gewone plataan
Plantjaar:	1940
Boomtype:	Niet vrij uitgroeiende boom
Plantverband:	Rij
Kroondiameter	15 - 20 m
Stamomtrek:	257
Conditie:	Voldoende
Toekomstverwachting:	>15 jaar

Overige gegevens

Beleidsstatus

Beschermwaarde:	Beeldbepalende waarde
Status:	Beschermwaardige houtopstand
Advies status:	Beschermwaardige houtopstand
Besluit status:	
Datum besluit:	
Besluitnummer:	

Locatiekaartje

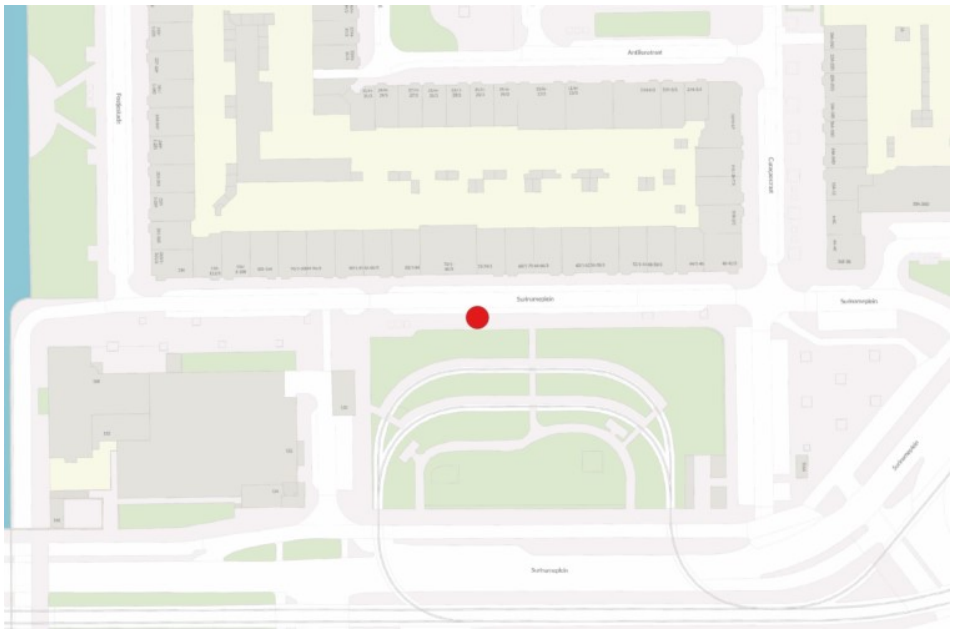

Gewone plataan 495776

Algemene gegevens

Boomnummer:	495776
Stadsdeel:	West
Straat:	Surinameplein
Huisnummer:	
Eigenaar:	Gemeente Amsterdam
Beheerder	V&OR



Boomgegevens

Boomsoort:	Platanus hispanica
Boomsoort NL:	Gewone plataan
Plantjaar:	1940
Boomtype:	Niet vrij uitgroeiende boom
Plantverband:	Rij
Kroondiameter	15 - 20 m
Stamomtrek:	298
Conditie:	Voldoende
Toekomstverwachting:	>15 jaar

Overige gegevens

Beleidsstatus

Beschermwaarde:	Beeldbepalende waarde
Status:	Beschermwaardige houtopstand
Advies status:	Beschermwaardige houtopstand
Besluit status:	
Datum besluit:	
Besluitnummer:	

Locatiekaartje

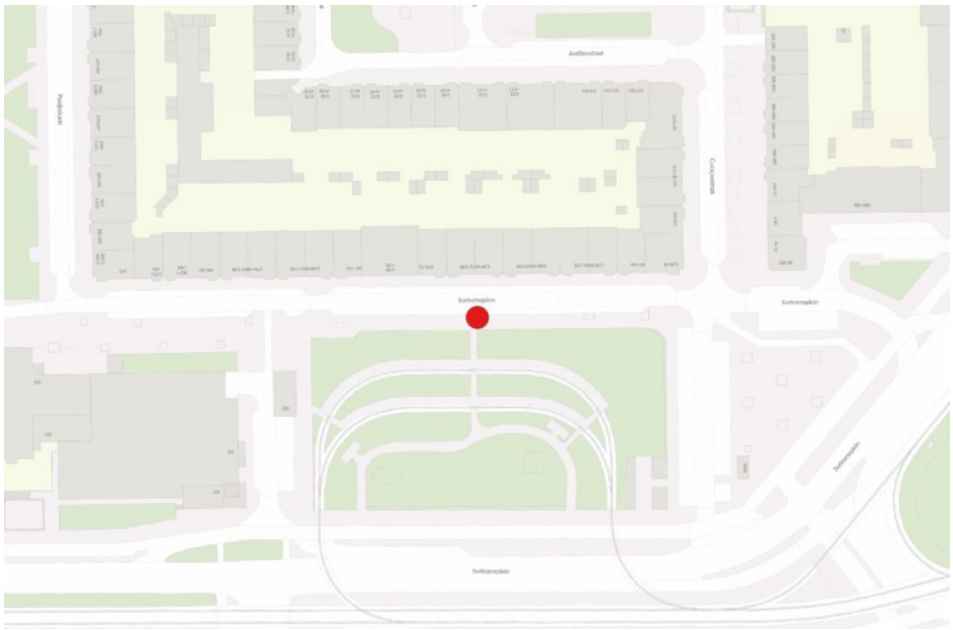

Gewone plataan 495777

Algemene gegevens

Boomnummer:	495777
Stadsdeel:	West
Straat:	Surinameplein
Huisnummer:	
Eigenaar:	Gemeente Amsterdam
Beheerder	V&OR



Boomgegevens

Boomsoort:	Platanus hispanica
Boomsoort NL:	Gewone plataan
Plantjaar:	1940
Boomtype:	Niet vrij uitgroeiende boom
Plantverband:	Rij
Kroondiameter	15 - 20 m
Stamomtrek:	254
Conditie:	Voldoende
Toekomstverwachting:	>15 jaar

Overige gegevens

Beleidsstatus

Beschermwaarde:	Beeldbepalende waarde
Status:	Beschermwaardige houtopstand
Advies status:	Beschermwaardige houtopstand
Besluit status:	
Datum besluit:	
Besluitnummer:	

Locatiekaartje

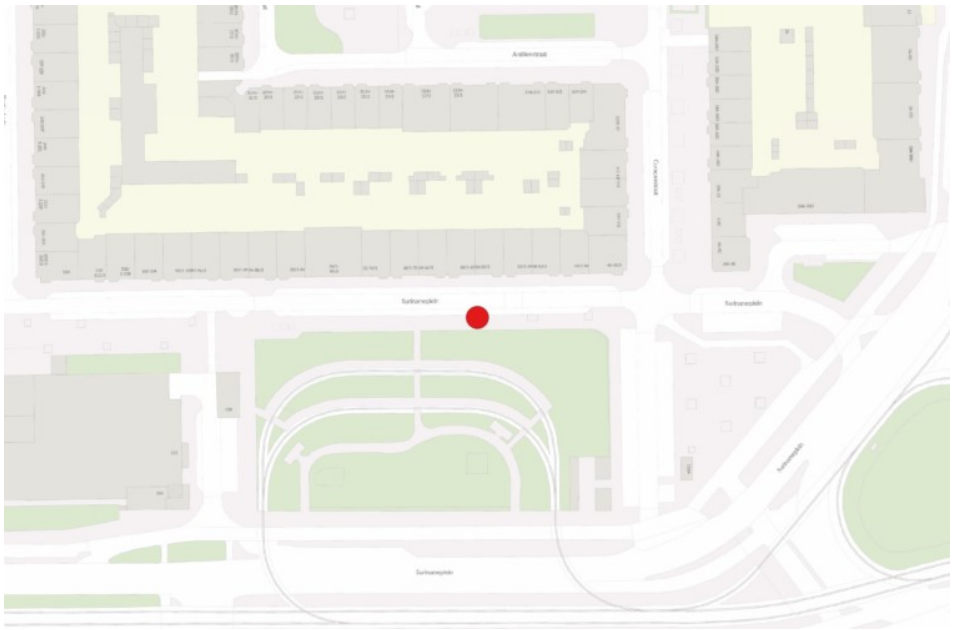

Gewone plataan 495778

Algemene gegevens

Boomnummer:	495778
Stadsdeel:	West
Straat:	Surinameplein
Huisnummer:	
Eigenaar:	Gemeente Amsterdam
Beheerder	V&OR



Boomgegevens

Boomsoort:	Platanus hispanica
Boomsoort NL:	Gewone plataan
Plantjaar:	1940
Boomtype:	Niet vrij uitgroeiende boom
Plantverband:	Rij
Kroondiameter	15 - 20 m
Stamomtrek:	311
Conditie:	Voldoende
Toekomstverwachting:	>15 jaar

Overige gegevens

Beleidsstatus

Beschermwaarde:	Beeldbepalende waarde
Status:	Beschermwaardige houtopstand
Advies status:	Beschermwaardige houtopstand
Besluit status:	
Datum besluit:	
Besluitnummer:	

Locatiekaartje

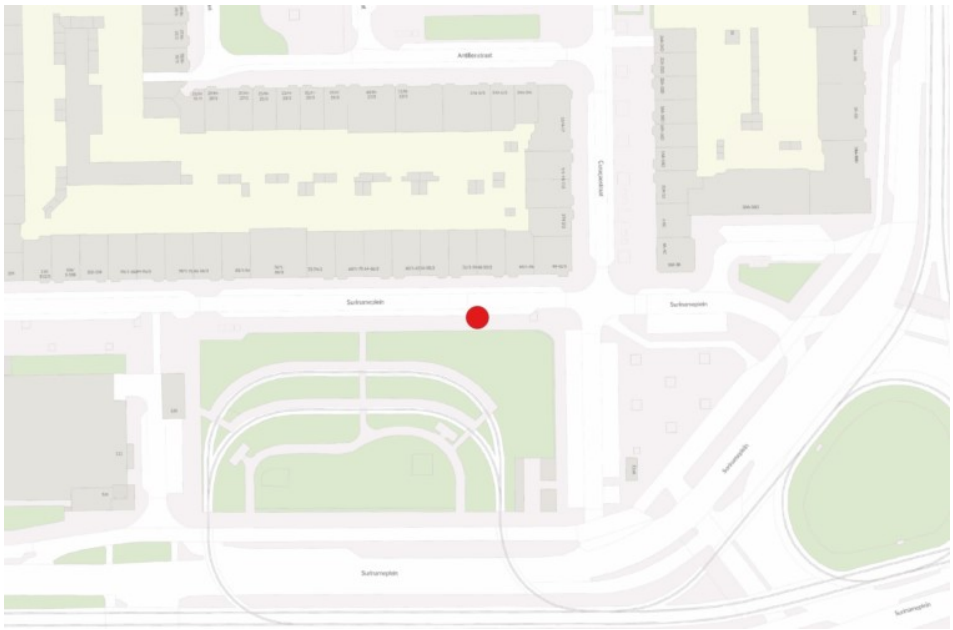

Gewone plataan 495779

Algemene gegevens

Boomnummer:	495779
Stadsdeel:	West
Straat:	Surinameplein
Huisnummer:	
Eigenaar:	Gemeente Amsterdam
Beheerder	V&OR



Boomgegevens

Boomsoort:	Platanus hispanica
Boomsoort NL:	Gewone plataan
Plantjaar:	1940
Boomtype:	Niet vrij uitgroeiende boom
Plantverband:	Rij
Kroondiameter	15 - 20 m
Stamomtrek:	236
Conditie:	Voldoende
Toekomstverwachting:	>15 jaar

Overige gegevens

Beleidsstatus

Beschermwaarde:	Beeldbepalende waarde
Status:	Beschermwaardige houtopstand
Advies status:	Beschermwaardige houtopstand
Besluit status:	
Datum besluit:	
Besluitnummer:	

Locatiekaartje

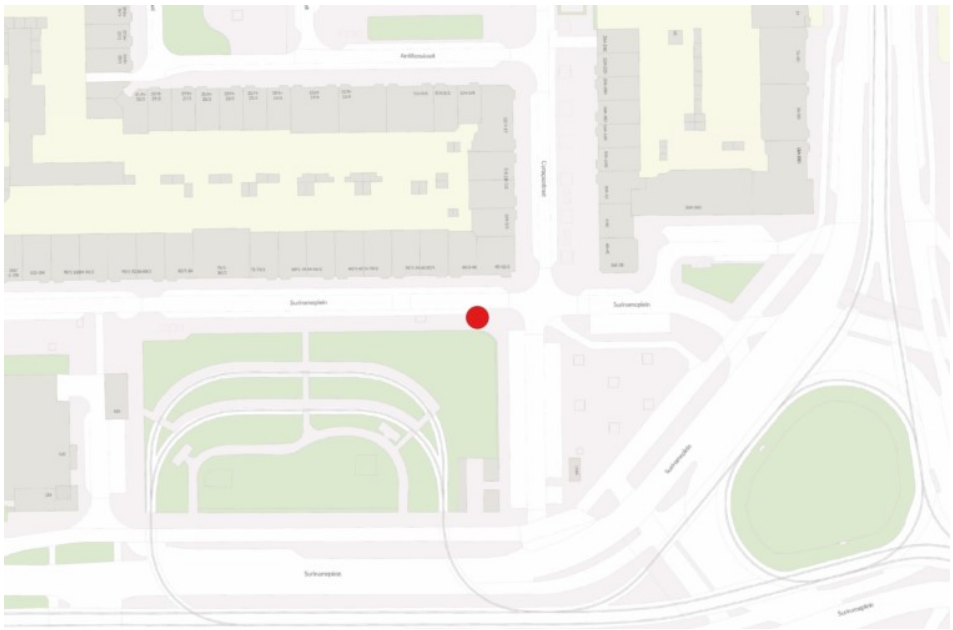

Gewone plataan 495780

Algemene gegevens

Boomnummer:	495780
Stadsdeel:	West
Straat:	Surinameplein
Huisnummer:	
Eigenaar:	Gemeente Amsterdam
Beheerder	V&OR



Boomgegevens

Boomsoort:	Platanus hispanica
Boomsoort NL:	Gewone plataan
Plantjaar:	1940
Boomtype:	Niet vrij uitgroeiende boom
Plantverband:	Rij
Kroondiameter	15 - 20 m
Stamomtrek:	266
Conditie:	Voldoende
Toekomstverwachting:	>15 jaar

Overige gegevens

Beleidsstatus

Beschermwaarde:	Beeldbepalende waarde
Status:	Beschermwaardige houtopstand
Advies status:	Beschermwaardige houtopstand
Besluit status:	
Datum besluit:	
Besluitnummer:	

Locatiekaartje

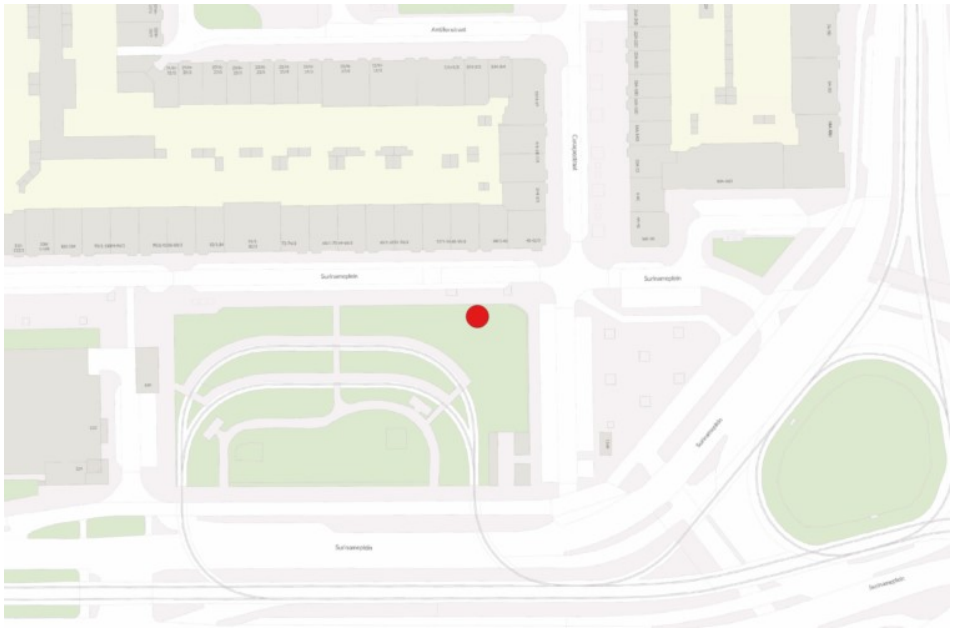

Gewone plataan 495781

Algemene gegevens

Boomnummer:	495781
Stadsdeel:	West
Straat:	Surinameplein
Huisnummer:	
Eigenaar:	Gemeente Amsterdam
Beheerder	V&OR



Boomgegevens

Boomsoort:	Platanus hispanica
Boomsoort NL:	Gewone plataan
Plantjaar:	1940
Boomtype:	Niet vrij uitgroeiende boom
Plantverband:	Rij
Kroondiameter	15 - 20 m
Stamomtrek:	371
Conditie:	Voldoende
Toekomstverwachting:	>15 jaar

Overige gegevens

Beleidsstatus

Beschermwaarde:	Beeldbepalende waarde
Status:	Beschermwaardige houtopstand
Advies status:	Beschermwaardige houtopstand
Besluit status:	
Datum besluit:	
Besluitnummer:	

Locatiekaartje

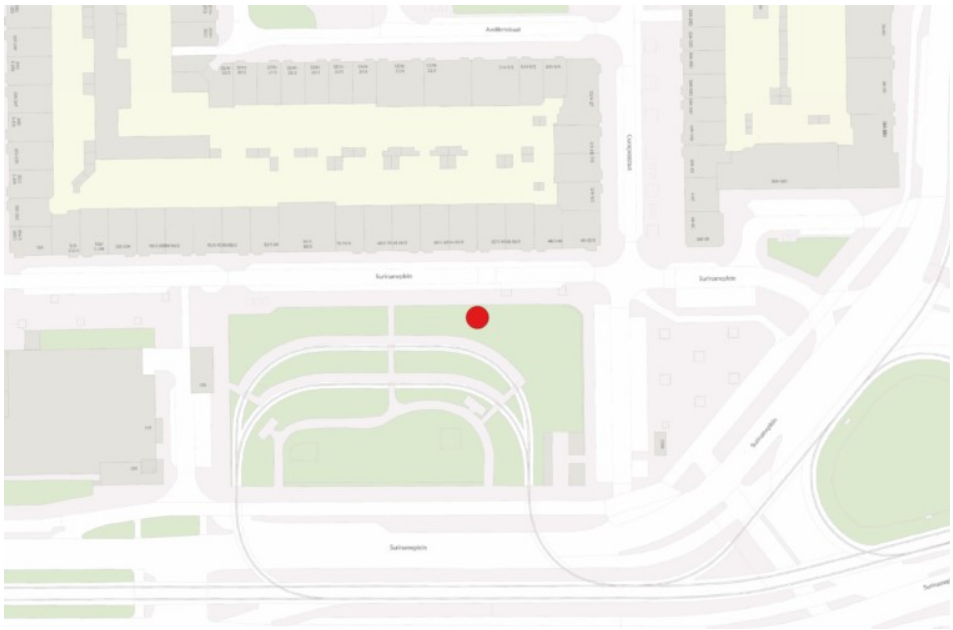

Gewone plataan 495782

Algemene gegevens

Boomnummer:	495782
Stadsdeel:	West
Straat:	Surinameplein
Huisnummer:	
Eigenaar:	Gemeente Amsterdam
Beheerder	V&OR



Boomgegevens

Boomsoort:	Platanus hispanica
Boomsoort NL:	Gewone plataan
Plantjaar:	1940
Boomtype:	Niet vrij uitgroeiende boom
Plantverband:	Rij
Kroondiameter	15 - 20 m
Stamomtrek:	319
Conditie:	Voldoende
Toekomstverwachting:	>15 jaar

Overige gegevens

Beleidsstatus

Beschermwaarde:	Beeldbepalende waarde
Status:	Beschermwaardige houtopstand
Advies status:	Beschermwaardige houtopstand
Besluit status:	
Datum besluit:	
Besluitnummer:	

Locatiekaartje

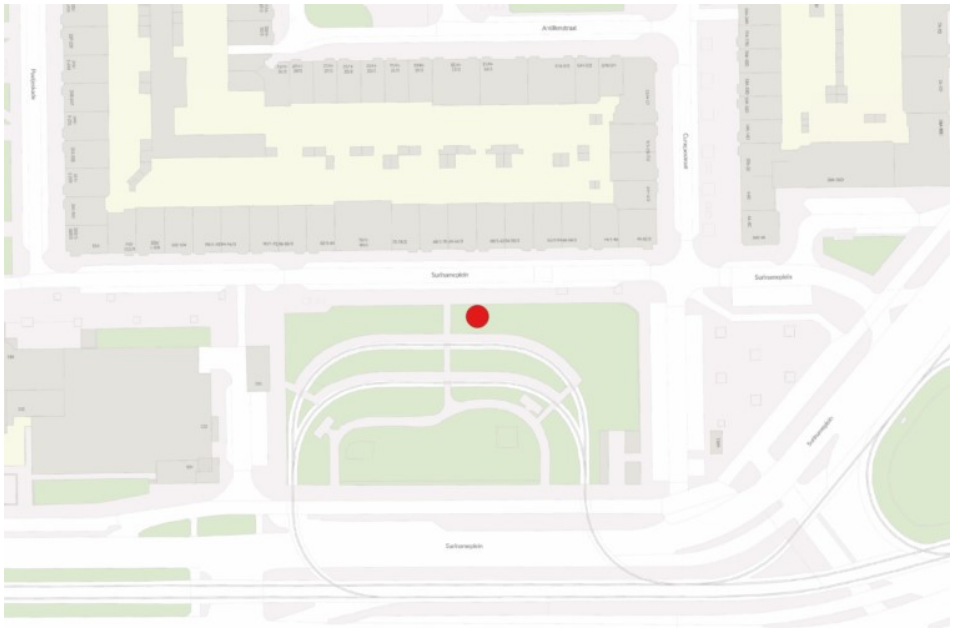

Gewone plataan 495783

Algemene gegevens

Boomnummer:	495783
Stadsdeel:	West
Straat:	Surinameplein
Huisnummer:	
Eigenaar:	Gemeente Amsterdam
Beheerder	V&OR



Boomgegevens

Boomsoort:	Platanus hispanica
Boomsoort NL:	Gewone plataan
Plantjaar:	1940
Boomtype:	Niet vrij uitgroeiende boom
Plantverband:	Rij
Kroondiameter	15 - 20 m
Stamomtrek:	301
Conditie:	Voldoende
Toekomstverwachting:	>15 jaar

Overige gegevens

Beleidsstatus

Beschermwaarde:	Beeldbepalende waarde
Status:	Beschermwaardige houtopstand
Advies status:	Beschermwaardige houtopstand
Besluit status:	
Datum besluit:	
Besluitnummer:	

Locatiekaartje

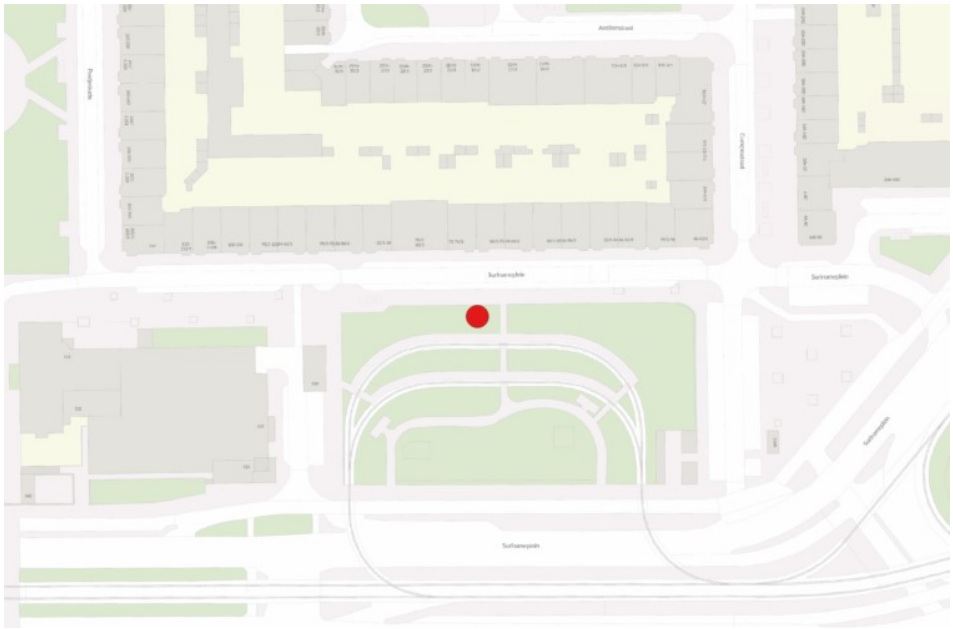

Gewone plataan 495784

Algemene gegevens

Boomnummer:	495784
Stadsdeel:	West
Straat:	Surinameplein
Huisnummer:	
Eigenaar:	Gemeente Amsterdam
Beheerder	V&OR



Boomgegevens

Boomsoort:	Platanus hispanica
Boomsoort NL:	Gewone plataan
Plantjaar:	1940
Boomtype:	Niet vrij uitgroeiende boom
Plantverband:	Rij
Kroondiameter	15 - 20 m
Stamomtrek:	236
Conditie:	Voldoende
Toekomstverwachting:	>15 jaar

Overige gegevens

Beleidsstatus

Beschermwaarde:	Beeldbepalende waarde
Status:	Beschermwaardige houtopstand
Advies status:	Beschermwaardige houtopstand
Besluit status:	
Datum besluit:	
Besluitnummer:	

Locatiekaartje

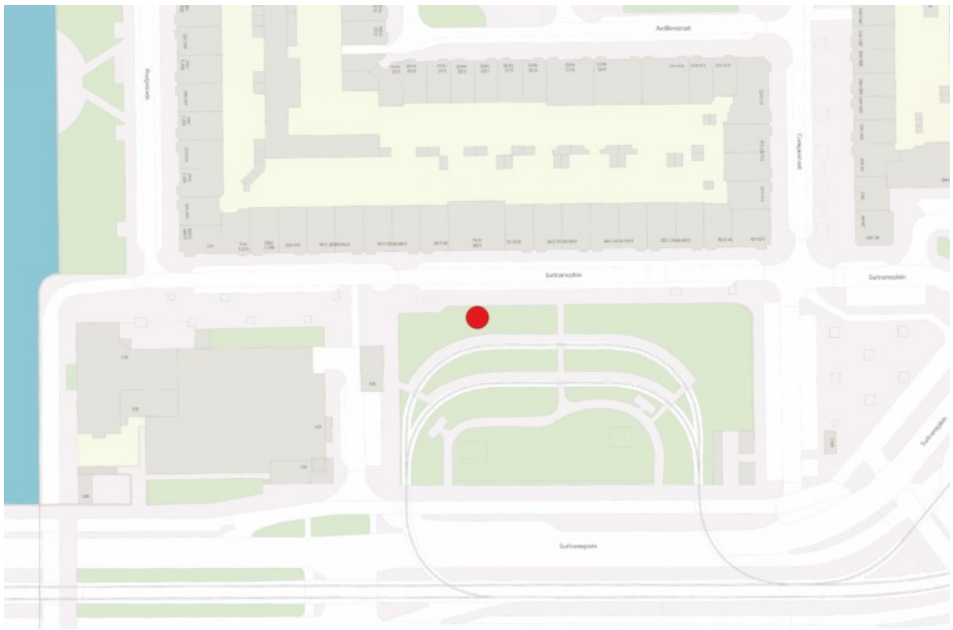

Gewone plataan 495785

Algemene gegevens

Boomnummer:	495785
Stadsdeel:	West
Straat:	Surinameplein
Huisnummer:	
Eigenaar:	Gemeente Amsterdam
Beheerder	V&OR



Boomgegevens

Boomsoort:	Platanus hispanica
Boomsoort NL:	Gewone plataan
Plantjaar:	1940
Boomtype:	Niet vrij uitgroeiende boom
Plantverband:	Rij
Kroondiameter	15 - 20 m
Stamomtrek:	320
Conditie:	Voldoende
Toekomstverwachting:	>15 jaar

Overige gegevens

Beleidsstatus

Beschermwaarde:	Beeldbepalende waarde
Status:	Beschermwaardige houtopstand
Advies status:	Beschermwaardige houtopstand
Besluit status:	
Datum besluit:	
Besluitnummer:	

Locatiekaartje

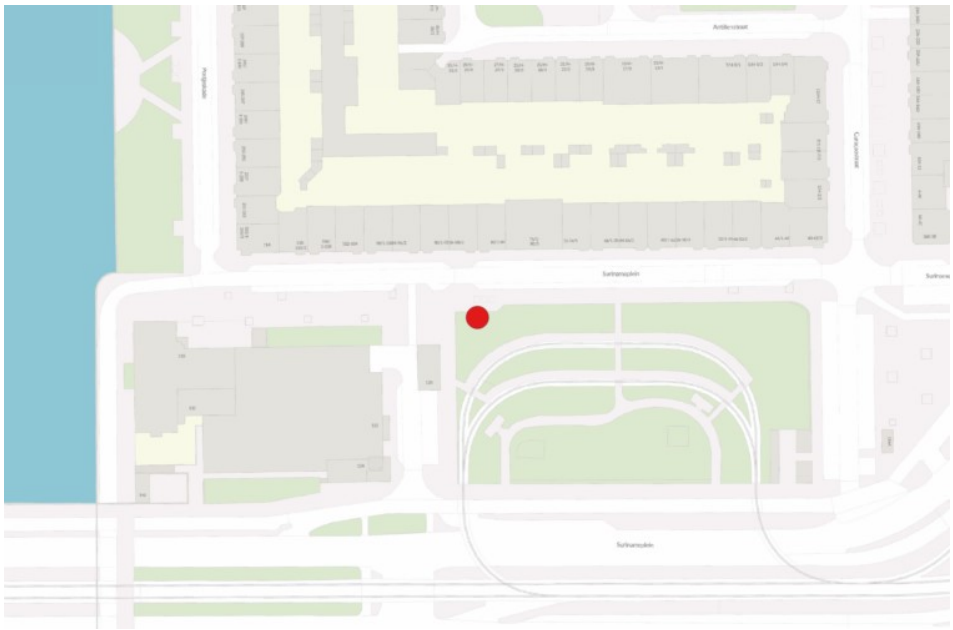

Gewone plataan 495786

Algemene gegevens

Boomnummer:	495786
Stadsdeel:	West
Straat:	Surinameplein
Huisnummer:	
Eigenaar:	Gemeente Amsterdam
Beheerder	V&OR



Boomgegevens

Boomsoort:	Platanus hispanica
Boomsoort NL:	Gewone plataan
Plantjaar:	1940
Boomtype:	Niet vrij uitgroeiende boom
Plantverband:	Rij
Kroondiameter	15 - 20 m
Stamomtrek:	284
Conditie:	Voldoende
Toekomstverwachting:	>15 jaar

Overige gegevens

Beleidsstatus

Beschermwaarde:	Beeldbepalende waarde
Status:	Beschermwaardige houtopstand
Advies status:	Beschermwaardige houtopstand
Besluit status:	
Datum besluit:	
Besluitnummer:	

Locatiekaartje

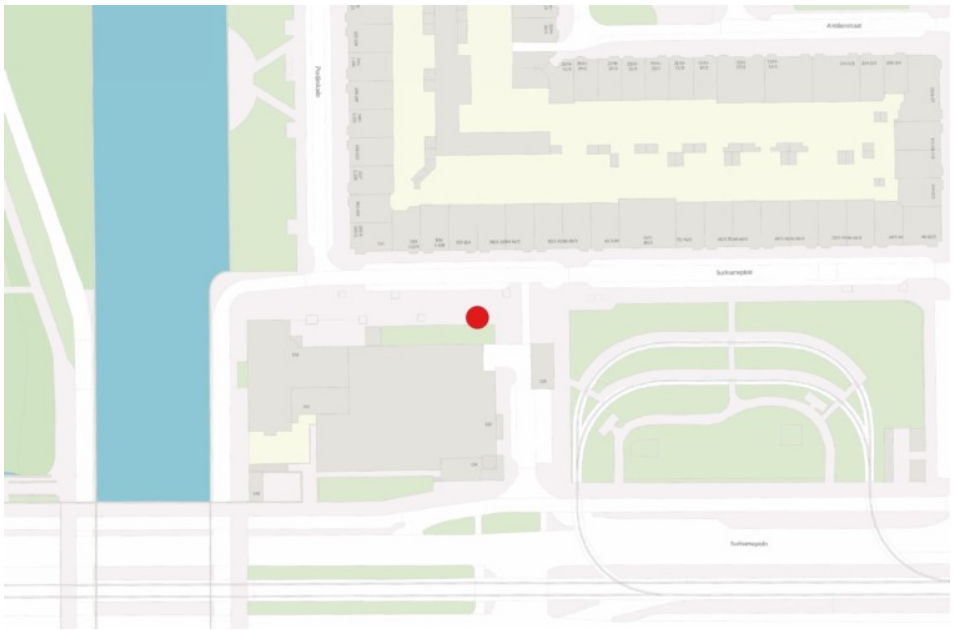

Gewone plataan 495787

Algemene gegevens

Boomnummer:	495787
Stadsdeel:	West
Straat:	Surinameplein
Huisnummer:	
Eigenaar:	Gemeente Amsterdam
Beheerder	V&OR



Boomgegevens

Boomsoort:	Platanus hispanica
Boomsoort NL:	Gewone plataan
Plantjaar:	1940
Boomtype:	Niet vrij uitgroeiende boom
Plantverband:	Rij
Kroondiameter	15 - 20 m
Stamomtrek:	282
Conditie:	Voldoende
Toekomstverwachting:	>15 jaar

Overige gegevens

Beleidsstatus

Beschermwaarde:	Beeldbepalende waarde
Status:	Beschermwaardige houtopstand
Advies status:	Beschermwaardige houtopstand
Besluit status:	
Datum besluit:	
Besluitnummer:	

Locatiekaartje

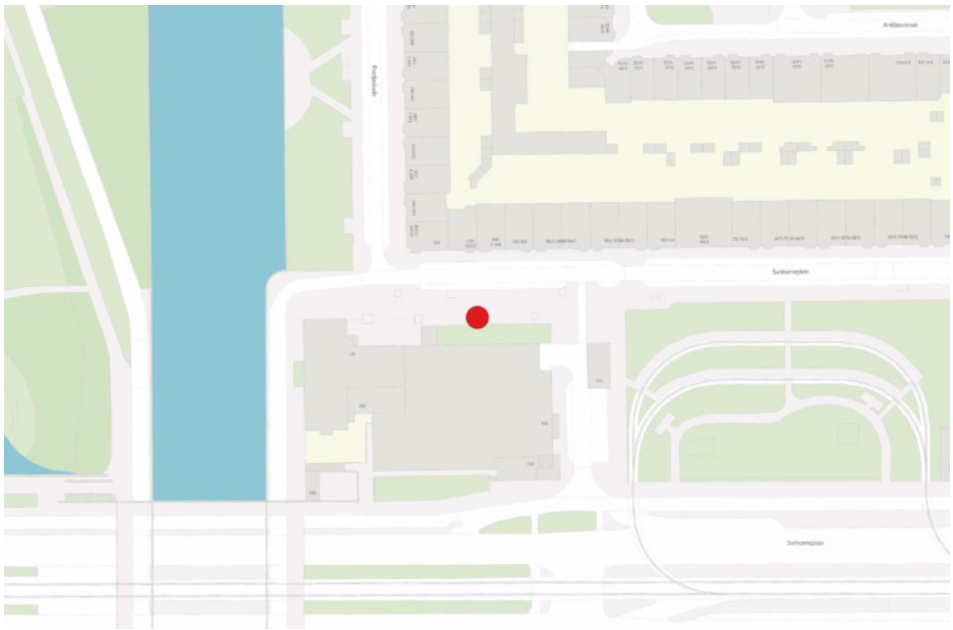

Gewone plataan 495788

Algemene gegevens

Boomnummer:	495788
Stadsdeel:	West
Straat:	Surinameplein
Huisnummer:	
Eigenaar:	Gemeente Amsterdam
Beheerder	V&OR



Boomgegevens

Boomsoort:	Platanus hispanica
Boomsoort NL:	Gewone plataan
Plantjaar:	1940
Boomtype:	Niet vrij uitgroeiende boom
Plantverband:	Rij
Kroondiameter	10 - 15 m
Stamomtrek:	248
Conditie:	Voldoende
Toekomstverwachting:	>15 jaar

Overige gegevens

Beleidsstatus

Beschermwaarde:	Beeldbepalende waarde
Status:	Beschermwaardige houtopstand
Advies status:	Beschermwaardige houtopstand
Besluit status:	
Datum besluit:	
Besluitnummer:	

Locatiekaartje

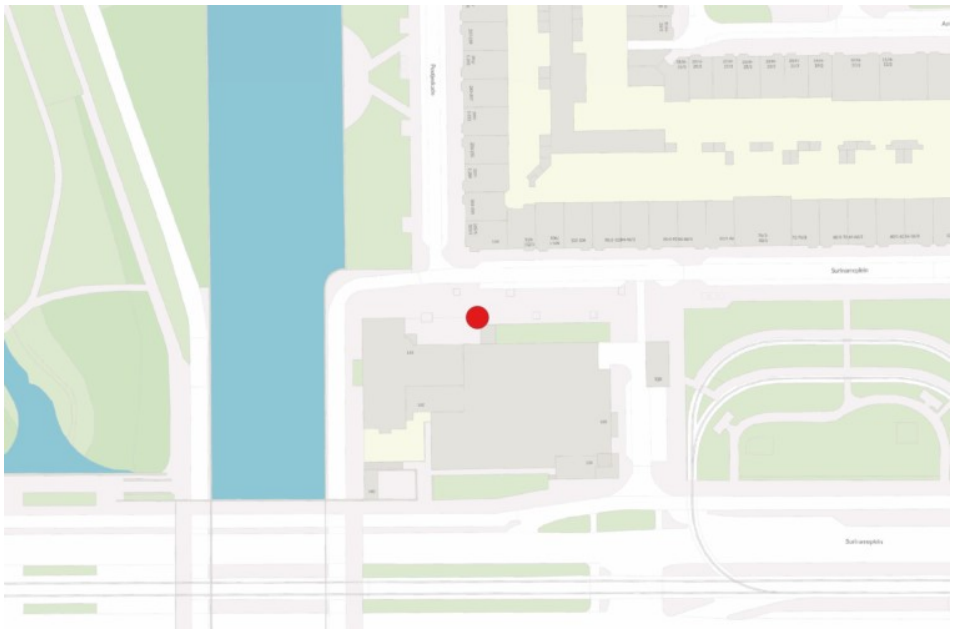

Gewone plataan 495789

Algemene gegevens

Boomnummer:	495789
Stadsdeel:	West
Straat:	Surinameplein
Huisnummer:	
Eigenaar:	Gemeente Amsterdam
Beheerder	V&OR



Boomgegevens

Boomsoort:	Platanus hispanica
Boomsoort NL:	Gewone plataan
Plantjaar:	1980
Boomtype:	Niet vrij uitgroeiende boom
Plantverband:	Rij
Kroondiameter	10 - 15 m
Stamomtrek:	215
Conditie:	Voldoende
Toekomstverwachting:	>15 jaar

Overige gegevens

Beleidsstatus

Beschermwaarde:	Beeldbepalende waarde
Status:	Beschermwaardige houtopstand
Advies status:	Beschermwaardige houtopstand
Besluit status:	
Datum besluit:	
Besluitnummer:	

Locatiekaartje

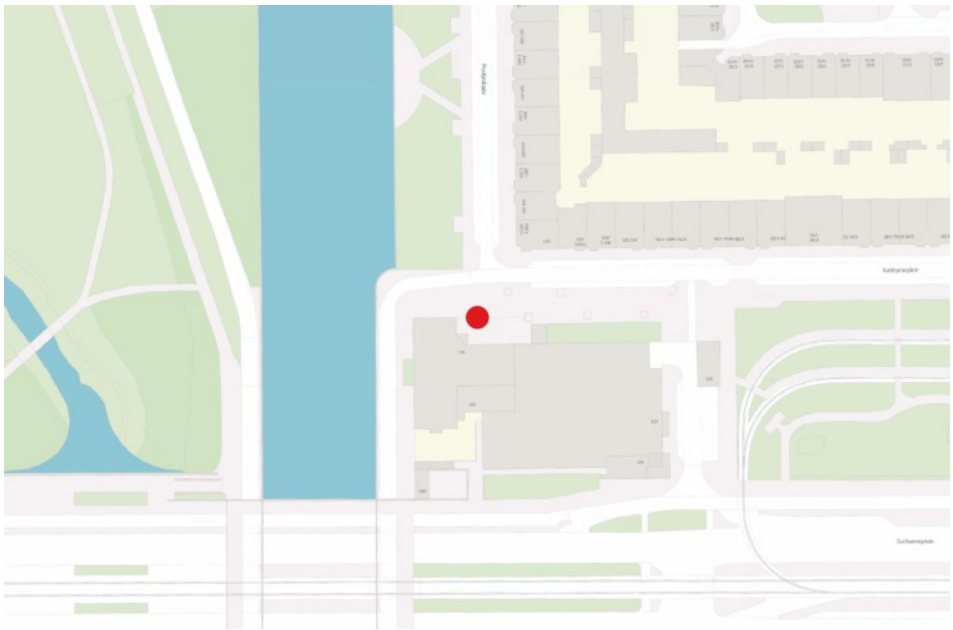

Gewone vleugelnoot 495793

Algemene gegevens

Boomnummer:	495793
Stadsdeel:	West
Straat:	Surinameplein
Huisnummer:	
Eigenaar:	Gemeente Amsterdam
Beheerder	V&OR



Boomgegevens

Boomsoort:	Pterocarya fraxinifolia
Boomsoort NL:	Gewone vleugelnoot
Plantjaar:	1961
Boomtype:	Niet vrij uitgroeiende boom
Plantverband:	Groep
Kroondiameter	10 - 15 m
Stamomtrek:	309
Conditie:	Voldoende
Toekomstverwachting:	>15 jaar

Overige gegevens

Beleidsstatus

Beschermwaarde:	Beeldbepalende waarde
Status:	Beschermwaardige houtopstand
Advies status:	Beschermwaardige houtopstand
Besluit status:	
Datum besluit:	
Besluitnummer:	

Locatiekaartje

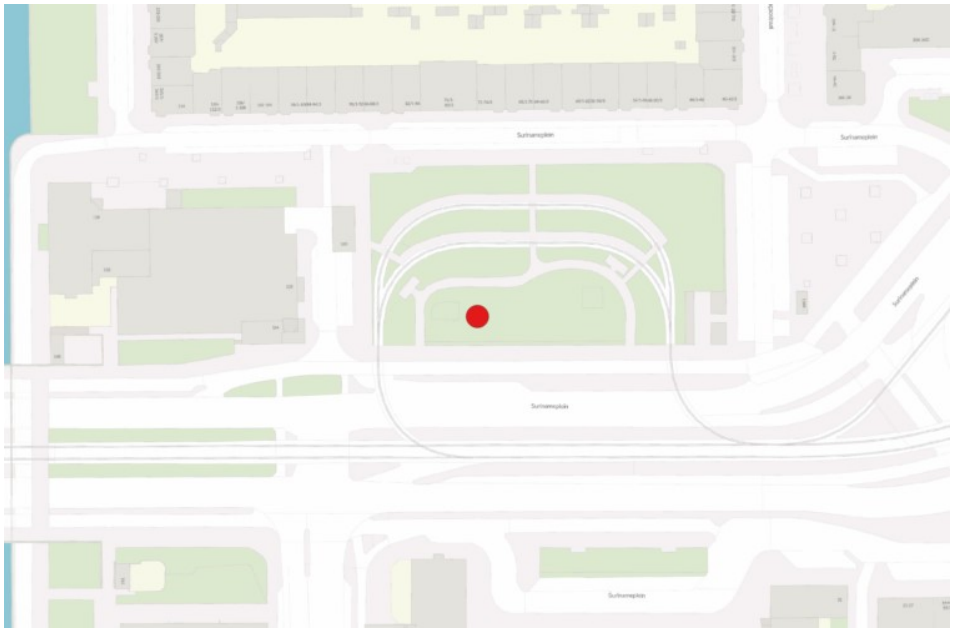

Gewone vleugelnoot 495794

Algemene gegevens

Boomnummer:	495794
Stadsdeel:	West
Straat:	Surinameplein
Huisnummer:	
Eigenaar:	Gemeente Amsterdam
Beheerder	V&OR



Boomgegevens

Boomsoort:	Pterocarya fraxinifolia
Boomsoort NL:	Gewone vleugelnoot
Plantjaar:	1961
Boomtype:	Niet vrij uitgroeiende boom
Plantverband:	Groep
Kroondiameter	10 - 15 m
Stamomtrek:	290
Conditie:	Voldoende
Toekomstverwachting:	>15 jaar

Overige gegevens

Beleidsstatus

Beschermwaarde:	Beeldbepalende waarde
Status:	Beschermwaardige houtopstand
Advies status:	Beschermwaardige houtopstand
Besluit status:	
Datum besluit:	
Besluitnummer:	

Locatiekaartje

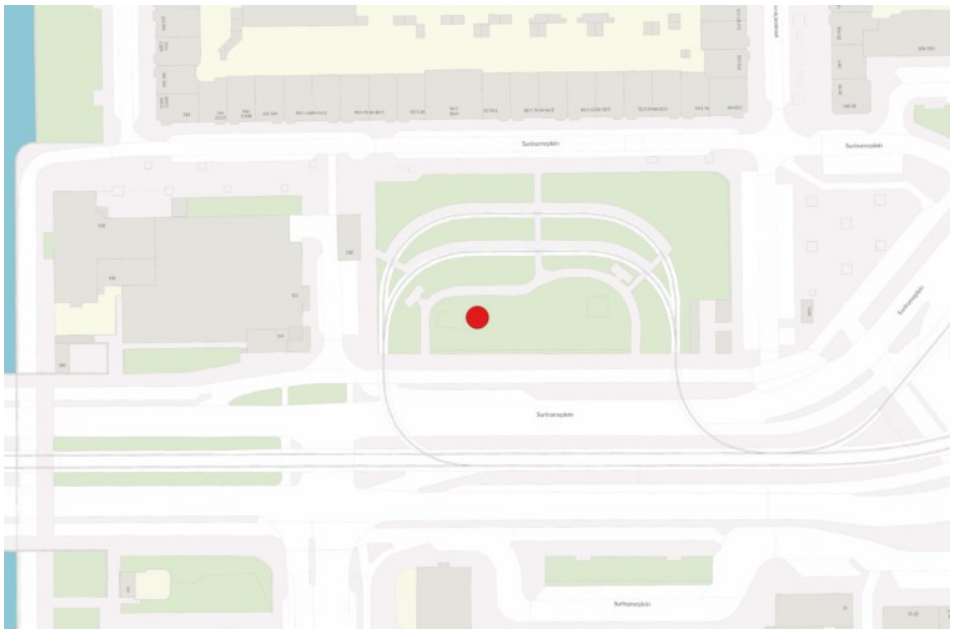

Gewone vleugelnoot 495795

Algemene gegevens

Boomnummer:	495795
Stadsdeel:	West
Straat:	Surinameplein
Huisnummer:	
Eigenaar:	Gemeente Amsterdam
Beheerder	V&OR



Boomgegevens

Boomsoort:	Pterocarya fraxinifolia
Boomsoort NL:	Gewone vleugelnoot
Plantjaar:	1961
Boomtype:	Niet vrij uitgroeiende boom
Plantverband:	Groep
Kroondiameter	10 - 15 m
Stamomtrek:	306
Conditie:	Voldoende
Toekomstverwachting:	>15 jaar

Overige gegevens

Beleidsstatus

Beschermwaarde:	Beeldbepalende waarde
Status:	Beschermwaardige houtopstand
Advies status:	Beschermwaardige houtopstand
Besluit status:	
Datum besluit:	
Besluitnummer:	

Locatiekaartje

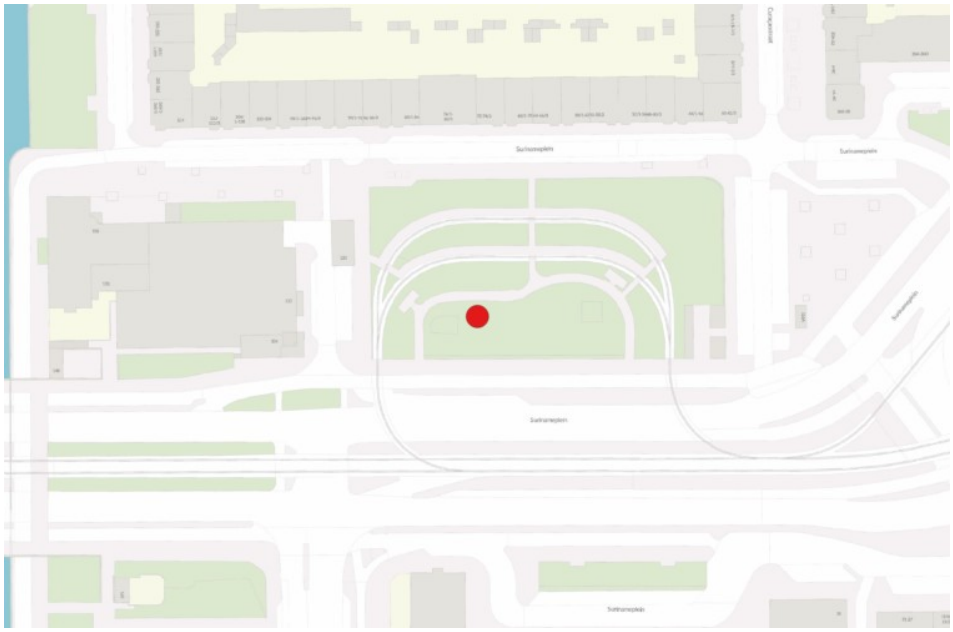

Watercipres 495853

Algemene gegevens

Boomnummer:	495853
Stadsdeel:	West
Straat:	Surinameplein
Huisnummer:	
Eigenaar:	Gemeente Amsterdam
Beheerder	V&OR



Boomgegevens

Boomsoort:	Metasequoia glyptostroboides
Boomsoort NL:	Watercipres
Plantjaar:	1978
Boomtype:	Vrij uitgroeiende boom
Plantverband:	Solitair
Kroondiameter	5 - 10 m
Stamomtrek:	259
Conditie:	Voldoende
Toekomstverwachting:	>15 jaar

Overige gegevens

Beleidsstatus

Beschermwaarde:	Beeldbepalende waarde
Status:	Beschermwaardige houtopstand
Advies status:	Beschermwaardige houtopstand
Besluit status:	
Datum besluit:	
Besluitnummer:	

Locatiekaartje

