

Aanzicht A-A

schaal: 1 : 50

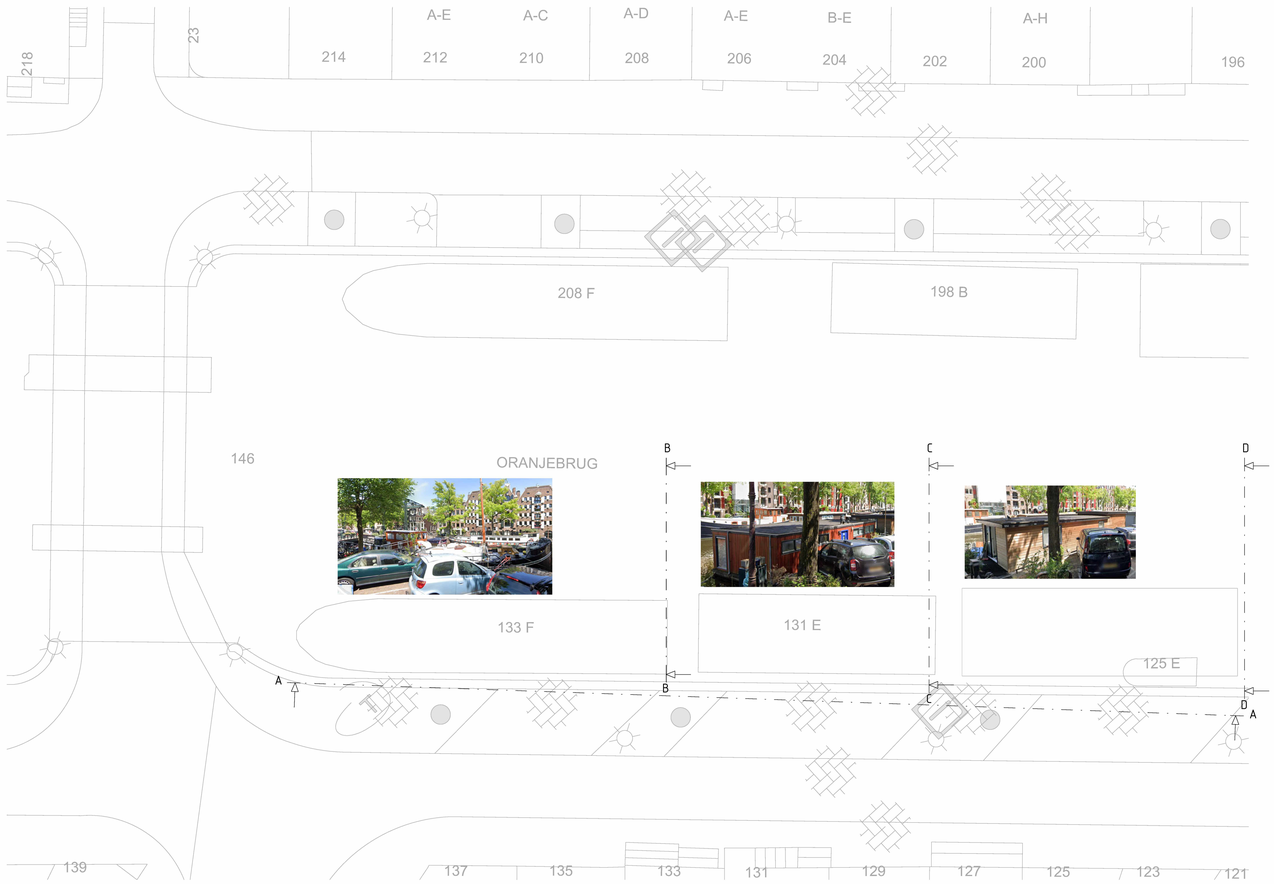

Woningschip 119F t/m 133F

schaal: 1 : 100



Aanzicht B-B

schaal: 1 : 50



Aanzicht B-B

schaal: 1 : 50

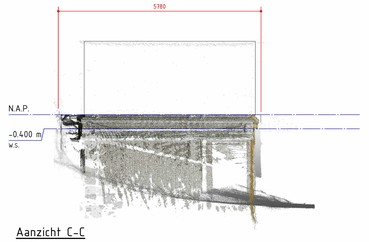

Aanzicht C-C

schaal: 1 : 50

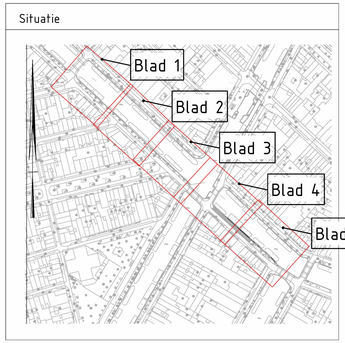

Opmerkingen

TENZIJ ANDERS AANGEGEVEN:

ALGEMEEN
- MATEN GEBASEERD OP POINTCLOUD dd. 28-06-2020
- HOOGTEMATEN IN METERS t.o.v. N.A.P.
- PVR= PROFIEL VAN VRIJE RUIMTE
- W.S.= WATERSTAANDE = -0.40M N.A.P.

Beschrijving: Parameters woningschip				
Opsteller: [redacted]	Goedgekeurd en vrijgegeven: [redacted]	Paraaf:	Datum: 26-2-2021	Wijziging: A

Gemeente Amsterdam — Ingenieursbureau
Weesperstraat 63/65
Postbus 12693
1100 AR Amsterdam
Telefoon: 020 2511111

Opdrachtgever: Gemeente amsterdam				
Project: Cluster 4				
Onderdeel: Parameters woningschip [redacted] t/m [redacted]				
Status: Definitief	Fase: D.O. - fase	Behoort bij:	Schaal: Zie tek.	
Opsteller: H. Petronila				
	Goedgekeurd Constr. & Beheer	Paraaf: n.v.t.	Datum:	Formaat:
	Goedgekeurd Geotechniek	Paraaf: n.v.t.		
	Goedgekeurd Constructeur	Paraaf: n.v.t.	26-2-2021	A0-1470x841
Projectnummer:	Tekeningnummer: 005	Bladnummer: 1	Aantal bladen: 5	Wijziging: A
Projectnr.				
Auteursrechten voorbehouden		Documentnr:	Plotdatum: 26-2-2021 17:08:16	
Bestandsnaam: P:\GPK Amsterdam transfers\Brouwersgracht\Revit-model\Brouwersgracht 35-101.rvt				

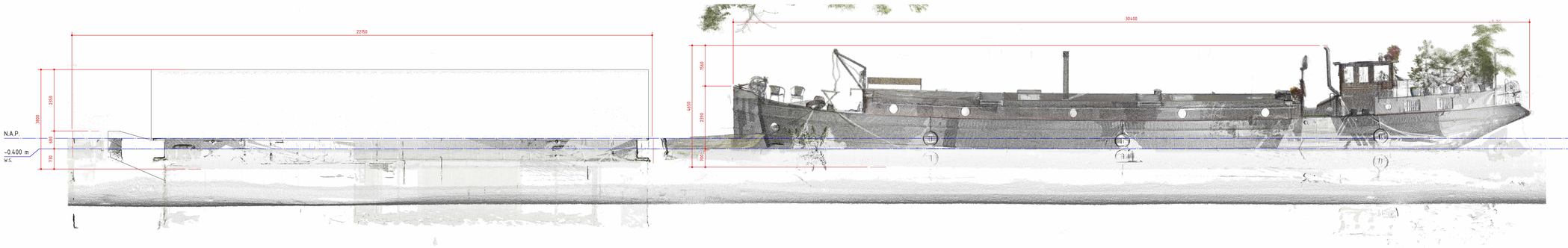

Aanzicht E-E
schaal: 1 : 50

Situatie

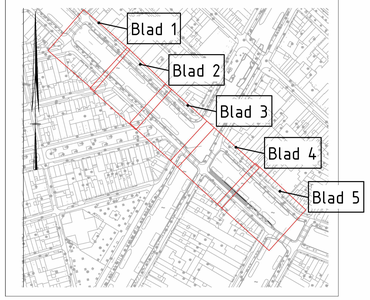

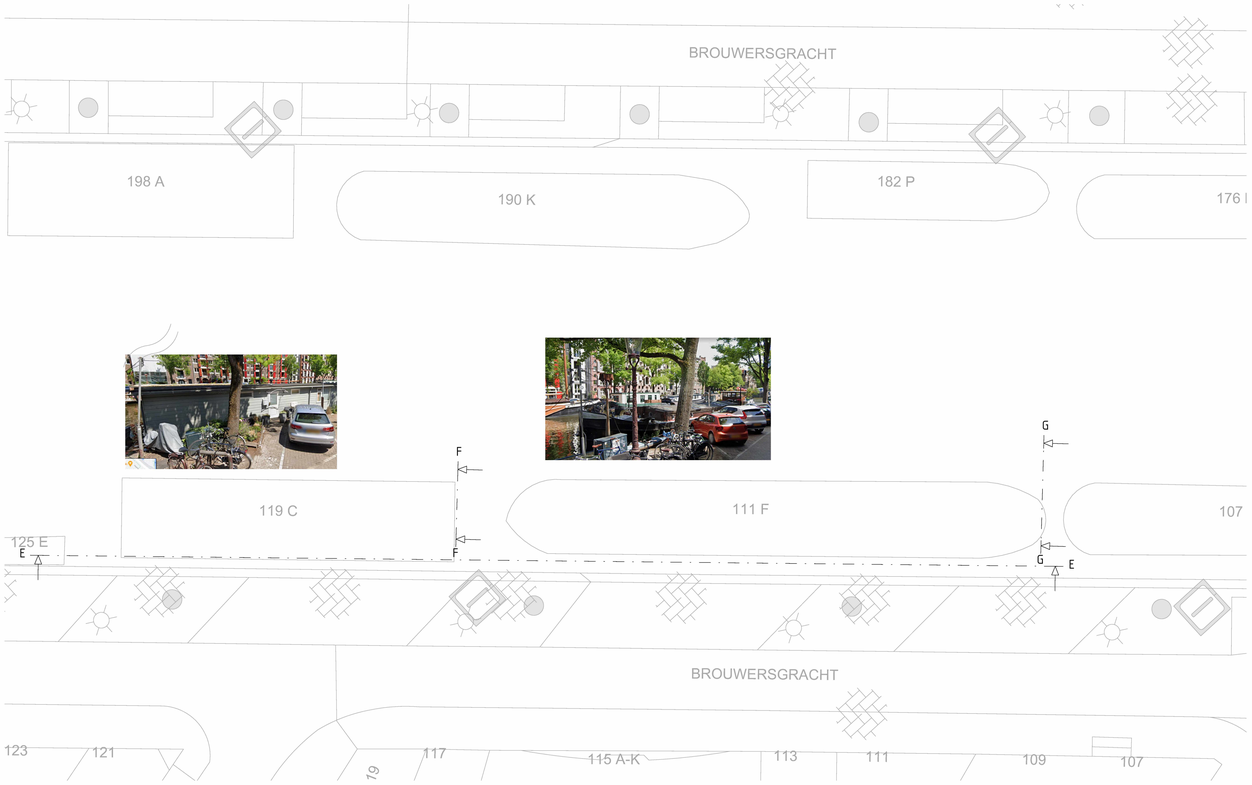

Woningschip 111F t/m 119C
schaal: 1 : 100

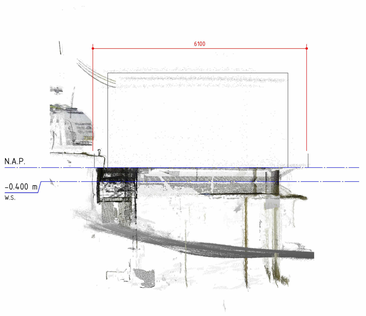

Aanzicht F-F
schaal: 1 : 50



Aanzicht C-C
schaal: 1 : 50

Opmerkingen

TENZIJ ANDERS AANGEGEVEN

ALGEMEEN
- MATEN GERASEERD OP POINTCLOUD dd. 28-06-2020
- HOOGTEMATEN IN METERS t.o.v. N.A.P.
- PVR= PROFIEL VAN VRIJE RUIMTE
- W.S.= WATERSTAANDE + -0.40M N.A.P.

Beschrijving				
Opsteller: [redacted]	Goedgekeurd en vrijgegeven: [redacted]	Paraaf:	Datum: 26-2-2021	Wijziging: A

Gemeente Amsterdam **Ingenieursbureau**

Weesperstraat 61-65, Postbus 12670, 1100 AR Amsterdam, Telefoon: 020 2551111

Opdrachtgever:	Gemeente amsterdam			
Project:	Cluster 4			
Onderdeel:	Parameters woningschip [redacted] t/m [redacted]			
Status: Definitief	Fase: D.O. - fase	Behoort bij	Schaal: Zie tek.	
Opsteller: R. Petronilia			Datum:	Formaat:
	Goedgekeurd Constr. & Beheer	Paraaf: n.v.t.		
	Goedgekeurd Geotechniek	Paraaf: n.v.t.		
	Goedgekeurd Constructeur	Paraaf: n.v.t.	26-2-2021	A0-1470x841
Projectnummer:	Tekeningnummer: 006	Bladnummer: 2	Aantal bladen: 5	Wijziging: A
Projectnr:				

Auteursrechten voorbehouden | Documentnr: | Plotdatum: 26-2-2021 13:09:39

Bestandsnaam: P:\GW Amsterdam Ingenieursbureau\Projecten\Projecten Cluster 4\Brouwersgracht West-zijde\Brouwersgracht 70-101.rvt

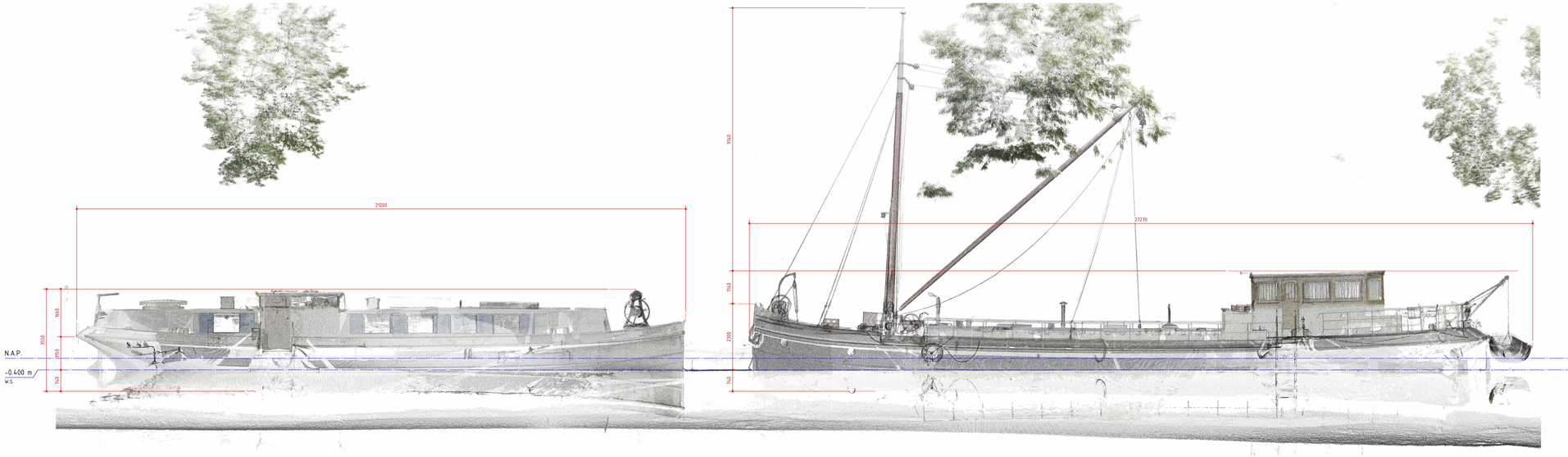

Aanzicht H-H
schaal: 1 : 50

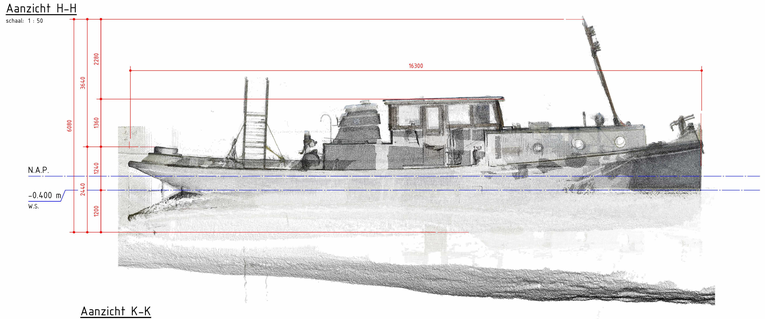

Aanzicht K-K
schaal: 1 : 50



Aanzicht L-L
schaal: 1 : 50

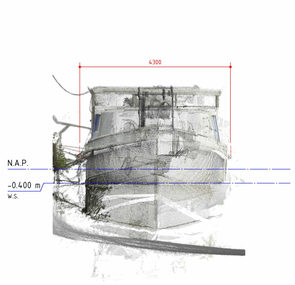

Aanzicht I-I
schaal: 1 : 50









Woningschip 105G t/m 111F
schaal: 1 : 100

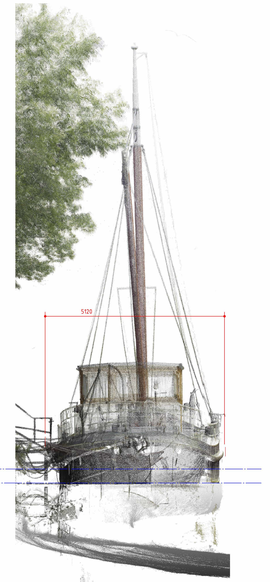

Aanzicht J-J
schaal: 1 : 50

Situatie

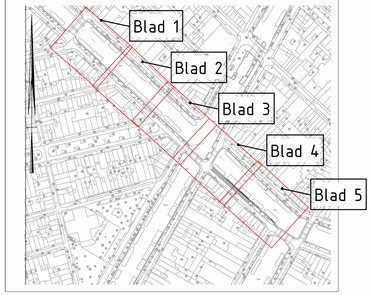

Opmerkingen

TENZIJ ANDERS AANGEGEVEN

ALGEMEEN
- MATEN GEBASEERD OP PUNTCLOUD dd. 28-06-2020
- HOOGTEMATEN IN METERS t.o.v. N.A.P.
- PVR= PROFIEL VAN VRIJE RUIMTE
- W.S.= WATERSTAANDE = -0.40M N.A.P.

Beschrijving

Opsteller:	Goedgekeurd en vrijgegeven	Paraaf:	Datum:	Wijziging:
[redacted]	[redacted]		26-2-2021	A

Gemeente Amsterdam — Ingenieursbureau
Weesperstraat 430
Postbus 12013
1100 AB Amsterdam
Telefoon 020 20 20 000

Opdrachtgever: Gemeente amsterdam
Project: Cluster 4
Onderdeel: Parameters woningschip [redacted] t/m [redacted]

Status:	Fase:	Behoort bij	Schaal:
Definitief	D.O. - fase		Zie tek.

Opsteller:				
H. Petronila			Datum:	Formaat:
	Goedgekeurd Constr. & Beheer	Paraaf: n.v.t		
	Goedgekeurd Geotechniek	Paraaf: n.v.t		
	Goedgekeurd Constructeur	Paraaf: n.v.t	26-2-2021	A0-1470x841

Projectnummer:	Tekeningnummer:	Bladnummer:	Aantal bladen:	Wijziging:
Projectnr.	007	3	5	A

Auteursrechten voorbehouden — Documentnr: — Plotdatum: 26-2-2021 13:11:33

Bestandsnaam: R:\GEM Amsterdam transfer\Brouwersgracht\Vaart-oude\Brouwersgracht 35-111.rvt

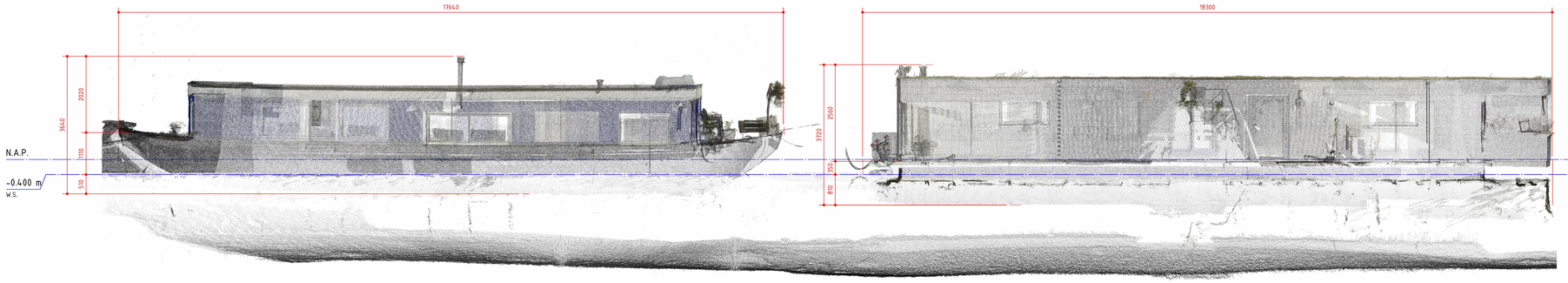

Aanzicht M-M
schaal: 1 : 50

Situatie

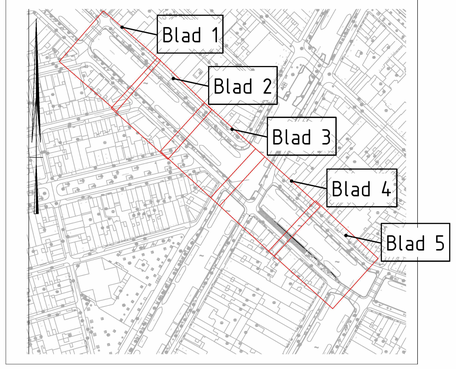

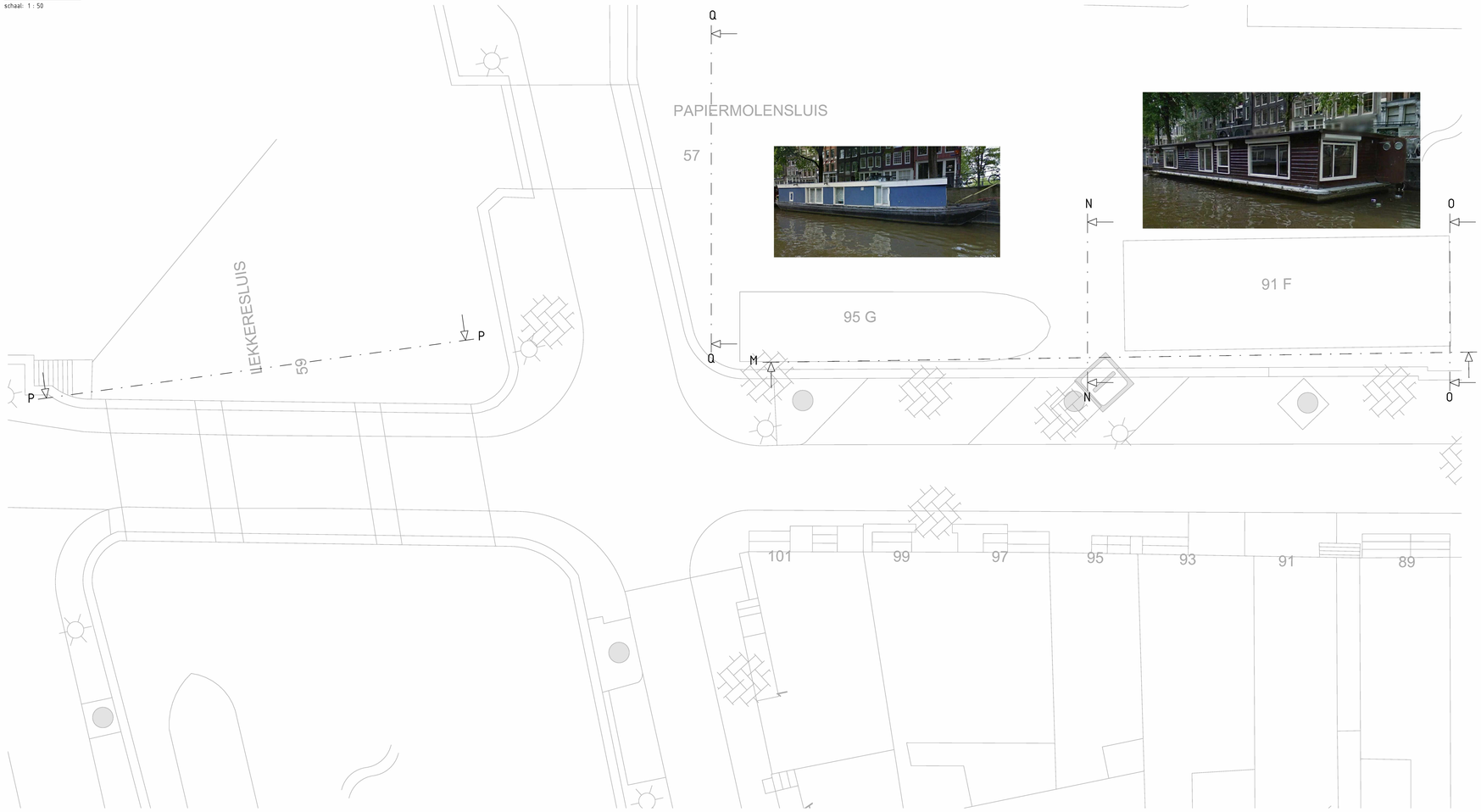



Aanzivht O-O
schaal: 1 : 50

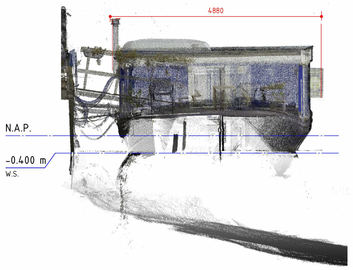

Aanzicht N-N
schaal: 1 : 50

Opmerkingen

TENZIJ ANDERS AANGEGEVEN:

ALGEMEEN
- MATEN GEBASEERD OP POINTCLOUD dd. 28-06-2020
- HOOGTEMATEN IN METERS t.o.v. N.A.P.
- PVR= PROFIEL VAN VRIJE RUIMTE
- W.S.= WATERSTAANDE = -0.40M N.A.P.

Woningschip 75K t/m 95G
schaal: 1 : 100

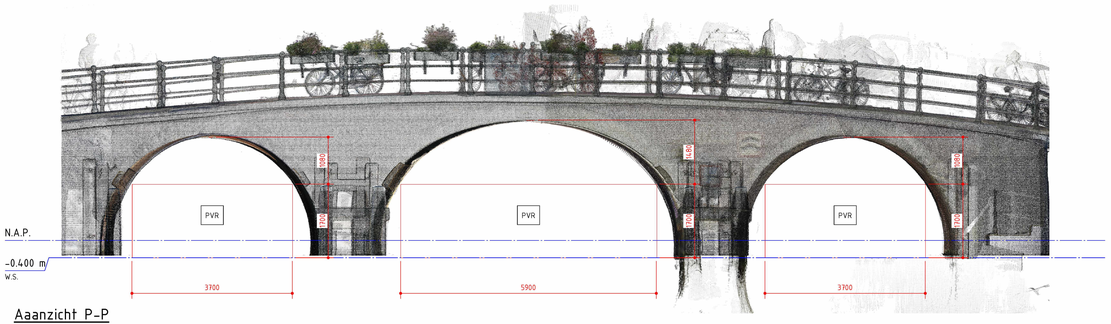

Aaanzicht P-P
schaal: 1 : 50

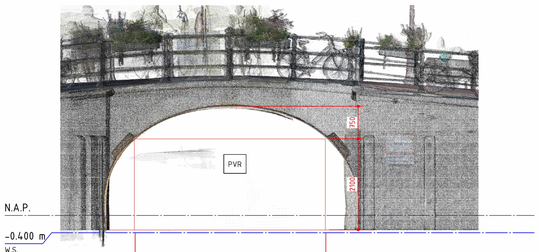

Aanzicht Q-Q
schaal: 1 : 50

Beschrijving:

Opsteller:	Goedgekeurd en vrijgegeven:	Paraaf:	Datum:	Wijziging:
[redacted]	[redacted]		26-2-2021	A

Gemeente Amsterdam — Ingenieursbureau
Weesperstraat 430
Postbus 13693
1100 AR Amsterdam
Telefoon: 020 2511111

Opdrachtgever: Gemeente amsterdam
Project: Cluster 4
Onderdeel: Parameters woningschip [redacted] t/m [redacted]

Status:	Fase:	Behoort bij:	Schaal:
Definitief	D.O. - fase		Zie tek.

Opsteller:				
R. Petronilia			Datum:	Formaat:
	Goedgekeurd Constr. & Beheer	Paraaf: n.v.t.		
	Goedgekeurd Geotechniek	Paraaf: n.v.t.	26-2-2021	A0
	Goedgekeurd Constructeur	Paraaf: n.v.t.		

Projectnummer:	Tekeningnummer:	Bladnummer:	Aantal bladen:	Wijziging:
Projectnr.	008	4	5	A

Auteursrechten voorbehouden — Documentnr: — Plotdatum: 26-2-2021 19:05:34

Bestandsnaam: F:\GEM Amsterdam transfers\Bbnoweesgracht\Revit-model\Bbnoweesgracht 75-101.rvt

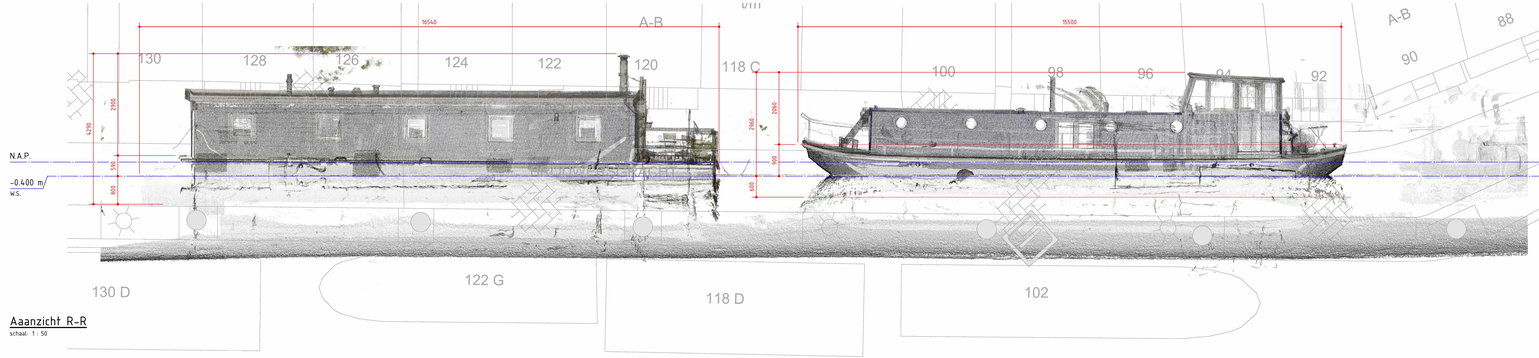

Aanzicht R-R
schaal: 1 : 50

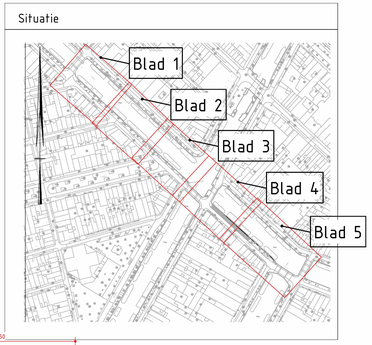





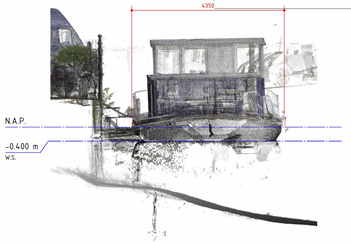

Aanzicht T-T
schaal: 1 : 50

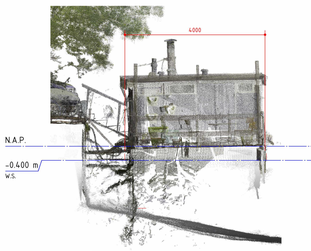

Woningschip 69F t/m 65F
schaal: 1 : 100

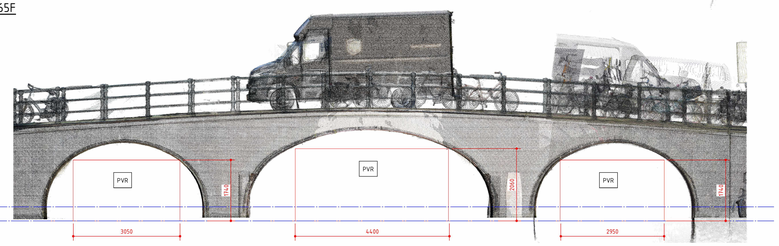

Aanzicht U-U
schaal: 1 : 50

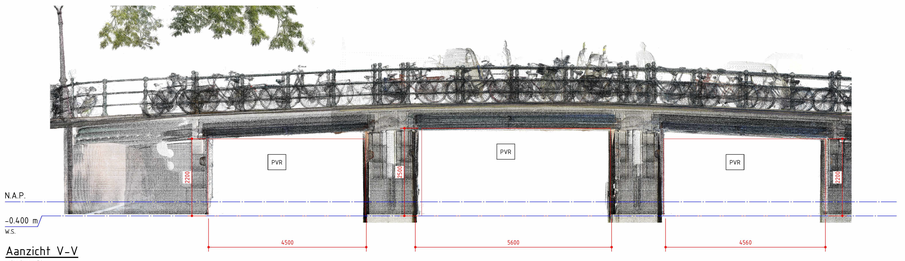

Aanzicht V-V
schaal: 1 : 50

Opmerkingen

TENZIJ ANDERS AANGEGEVEN:

ALGEMEEN
- MATEN GEBASEERD OP POINTCLOUD dd. 28-06-2020
- HOOGTEMATEN IN METERS t.o.v. N.A.P.
- PVR= PROFIEL VAN VRIJE RUIMTE
- W.S.= WATERSTAANDE = -0.40M N.A.P.

Beschrijving				
Opsteller: [redacted]	Goedgekeurd en vrijgegeven: [redacted]	Paraaf:	Datum: 26-2-2021	Wijziging: A

Gemeente Amsterdam — Ingenieursbureau
Weesperstraat 61-63, Postbus 13693, 1100 AR Amsterdam, Telefoon: 020 2551111

Opdrachtgever:	Gemeente amsterdam
Project:	Cluster 4
Onderdeel:	Parameters woningschip [redacted] t/m [redacted]

Status: Definitief	Fase: D.O. - fase	Behoort bij:	Schaal: Zie tek.

Opsteller: R. Petredis			Datum:	Formaat:
	Goedgekeurd Constr. & Beheer	Paraaf: n.v.t.		
	Goedgekeurd Geotechniek	Paraaf: n.v.t.		
	Goedgekeurd Constructeur	Paraaf: n.v.t.	26-2-2021	A0-14.70x84.1

Projectnummer:	Tekeningnummer:	Bladnummer:	Aantal bladen:	Wijziging:
Projectnr.	009	5	5	A

Auteursrechten voorbehouden — Documentnr: — Plotdatum: 26-2-2021 18:48:36

Bestandsnaam: P:\009 Aanleg\ontwerp\Brouwersgracht\Werkmap\Brouwersgracht 75-101.rvt