Verbeteren en uitbreiden losloopgebieden: inventarisatie fase I

Deze format hoort bij de uitvraag naar de bestaande losloopgebieden in de stadsdelen. Het doel is om een overzicht te krijgen van de losloop- restrictie- en verbodsgebieden in de stad. Op https://maps.amsterdam.nl/honden/ is aan alle gebieden een volgnummer gegeven. Deze dienen te worden ingevuld bij 'locatie'. Als het om een gebied gaat dat niet op maps.amsterdam.nl/honden staat, kan de locatie worden omschreven met behulp van straatnamen. Ter verduidelijking hiervan kan er nog een screenshot van google maps worden toegevoegd waarop de gebieden kunnen worden ingetekend. Indien een gebied uit meerdere vlakken bestaat op maps.amsterdam.nl/honden, en dus uit meerdere volgnummers, maar het eigenlijk om één gebied gaat, kan dit bij 'locatie' worden aangegeven als opsomming van de volgnummers. Bij de vragen I t/m V gaat het om losloopgebieden, restrictiegebieden, en verbodsgebieden. Het zou helpen als kan worden aangegeven waar het om gaat, door bijv. een R of een V toe te voegen aan het volgnummer. Vraag VI (de checklist) gaat alleen om losloopgebieden en restrictiegebieden.

Stadsdeel Noord

I. Huidige hondenlosloopgebieden in stadsdeel volgens maps.amsterdam.nl/honden:

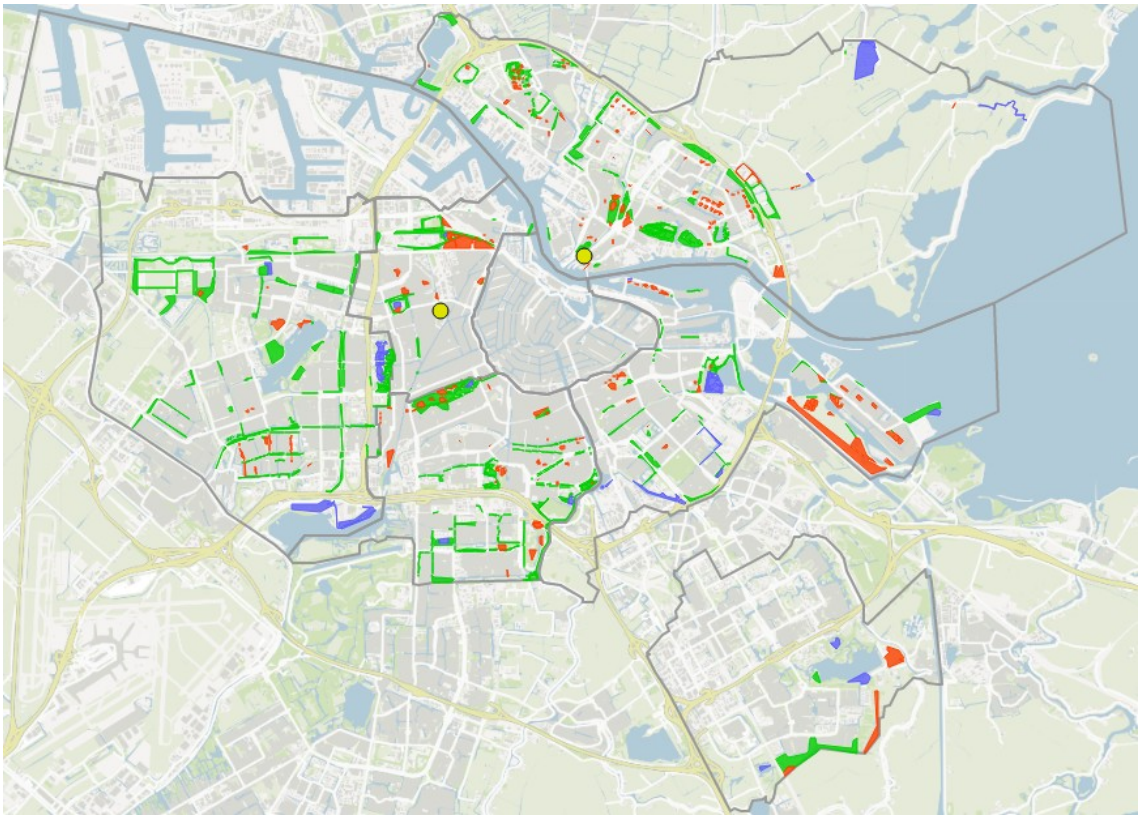

II. Zijn er gebieden die wel maps.amsterdam.nl/honden staan en ook als zodanig in gebruik zijn, maar waar geen aanwijsbesluit onderligt? Zo ja, hieronder aangeven:

Nee, op basis van aanwijsbesluit 9 maart 2016

Locatie	Restrictie (indien aanwezig)	Behouden of opheffen

III. Zijn er gebieden die wel op maps.amsterdam.nl/honden staan, maar niet met de juiste begrenzing/restrictie? Zo ja, hieronder aangeven:

Locatie	Wat klopt er niet?	Suggestie ter verbetering
4.1, 4		
4.1, 4		

IV. Missen er nog gebieden op maps.amsterdam.nl/honden? Zo ja, hieronder aangeven:

Locatie	**Restrictie (indien aanwezig)**	**Aanwijsbesluit (indien deze er niet is, graag X invullen)**

V. Zijn er gebieden die wel formeel een losloopgebied zijn (ogv aanwijsbesluit) maar geen losloopgebied in de openbare ruimte (geen borden, wordt niet als losloopgebied gebruikt)?

Locatie	**Restrictie (indien aanwezig)**	**Aanwijsbesluit**

VI. Checklist <u>alle</u> bestaande losloopgebieden. Indien het gebied nog niet op maps.amsterdam.nl/honden staat, graag omschrijving van de locatie.

Losloopgebied nummer	**losloop of verbods**	**bebording**	**bankje**	**prullenbak**	**overlap met ecologie**	**Geen begrenzing bij weg ≥ 50 km/u**

4.1, 4

4.1, 4

4.1, 4

4.1, 4

4.1, 4

2711	restrict ie	nee?	ja	nee?	ja	nvt

4.1, 4

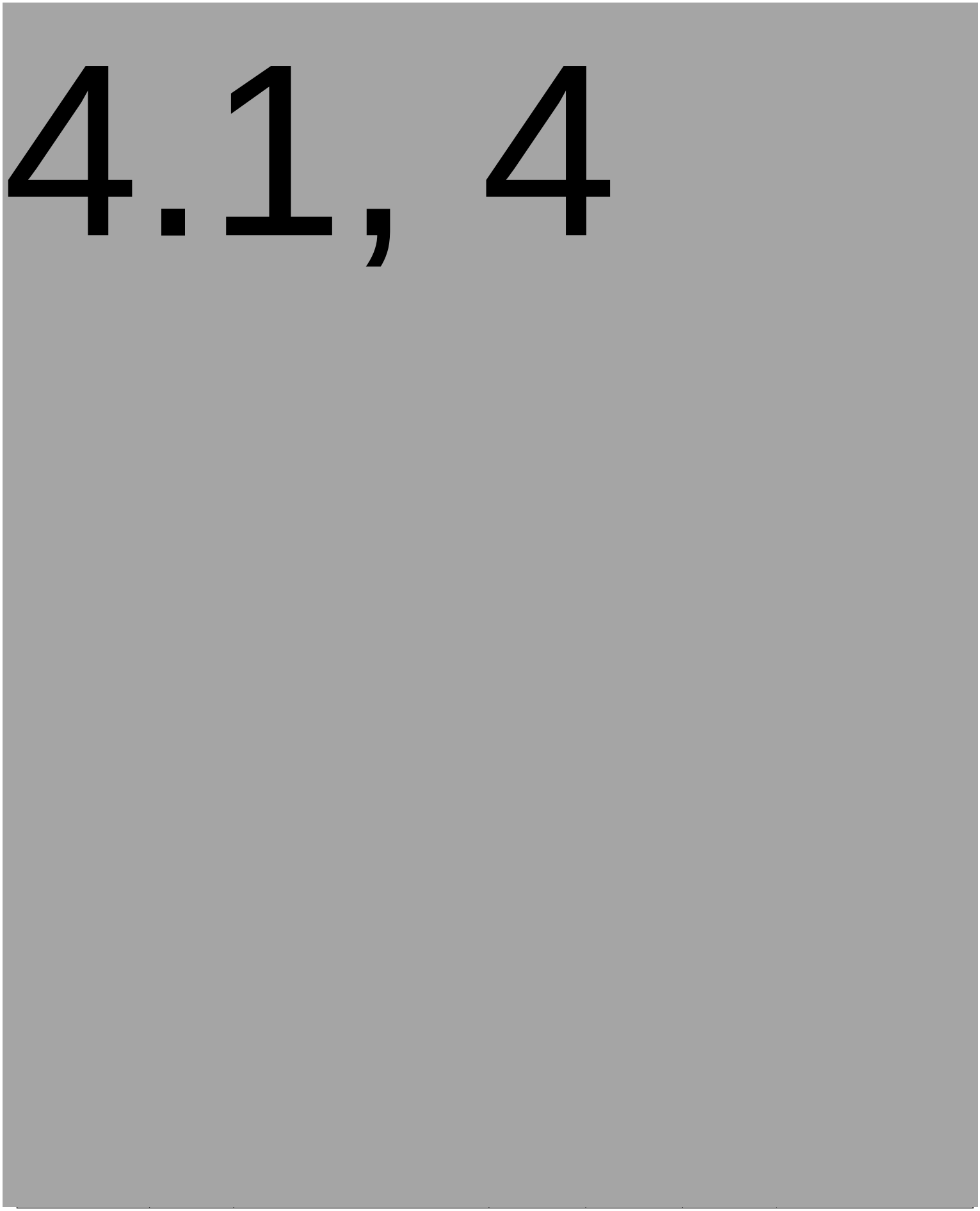
4.1, 4


4.1, 4

4.1, 4