# Blauwe atlasceder N5520

## Algemene gegevens

| | |
|---|---|
| Boomnummer: | N5520 |
| Stadsdeel: | West |
| Straat: | Barentszstraat |
| Huisnummer: | |
| Eigenaar: | Particulier |
| Beheerder | Particulier - derden |

## Boomgegevens

| | |
|---|---|
| Boomsoort: | Cedrus libani `Glauca` |
| Boomsoort NL: | Blauwe atlasceder |
| Plantjaar: | 1960 |
| Boomtype: | Niet vrij uitgroeiende boom |
| Plantverband: | Solitair |
| Kroondiameter | 10 - 15 m |
| Stamomtrek: | |
| Conditie: | Voldoende |
| Toekomstverwachting: | >15 jaar |

## Overige gegevens

| | |
|---|---|
| Opmerking historie: | Binnentuin |
| Opmerking onderhoud: | Locatie juist zetten, boom check op luchtfoto. |

## Beleidsstatus

| | |
|---|---|
| Beschermwaarde: | Beeldbepalende waarde |
| Status: | Beschermwaardige houtopstand |
| Advies status: | Beschermwaardige houtopstand |
| Besluit status: | |
| Datum besluit: | |
| Besluitnummer: | |

## Locatiekaartje

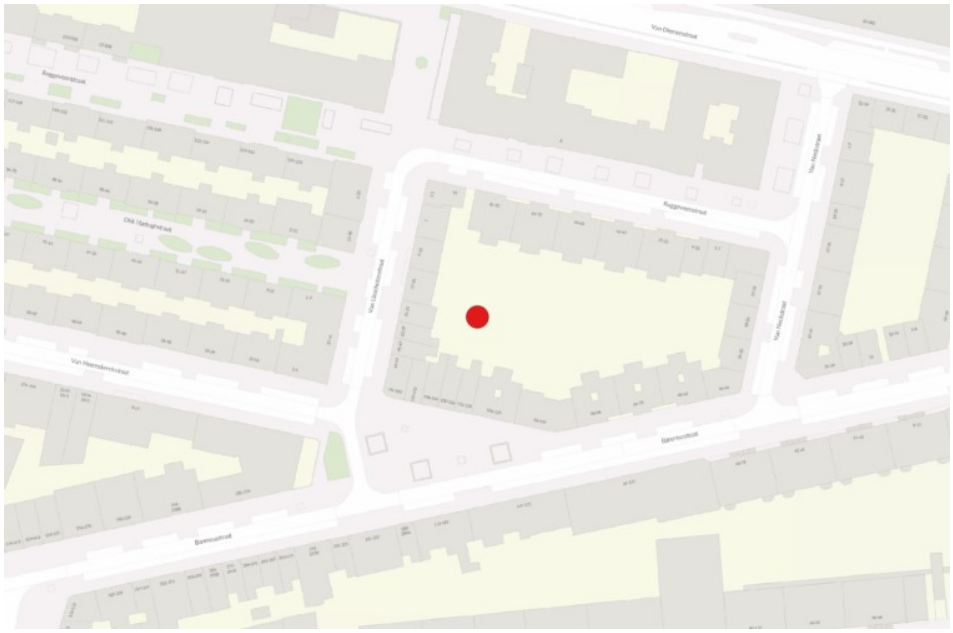

# Libanonceder N5521

## Algemene gegevens

| | |
|---|---|
| Boomnummer: | N5521 |
| Stadsdeel: | West |
| Straat: | Barentszstraat |
| Huisnummer: | |
| Eigenaar: | Particulier |
| Beheerder | Particulier - derden |

## Boomgegevens

| | |
|---|---|
| Boomsoort: | Cedrus libani |
| Boomsoort NL: | Libanonceder |
| Plantjaar: | 1960 |
| Boomtype: | Niet vrij uitgroeiende boom |
| Plantverband: | Solitair |
| Kroondiameter | 10 - 15 m |
| Stamomtrek: | |
| Conditie: | Voldoende |
| Toekomstverwachting: | >15 jaar |

## Overige gegevens

| | |
|---|---|
| Opmerking historie: | Binnentuin |
| Opmerking onderhoud: | Locatie juist zetten, boomcheck op luchtfoto |

## Beleidsstatus

| | |
|---|---|
| Beschermwaarde: | Beeldbepalende waarde |
| Status: | Beschermwaardige houtopstand |
| Advies status: | Beschermwaardige houtopstand |
| Besluit status: | |
| Datum besluit: | |
| Besluitnummer: | |

## Locatiekaartje

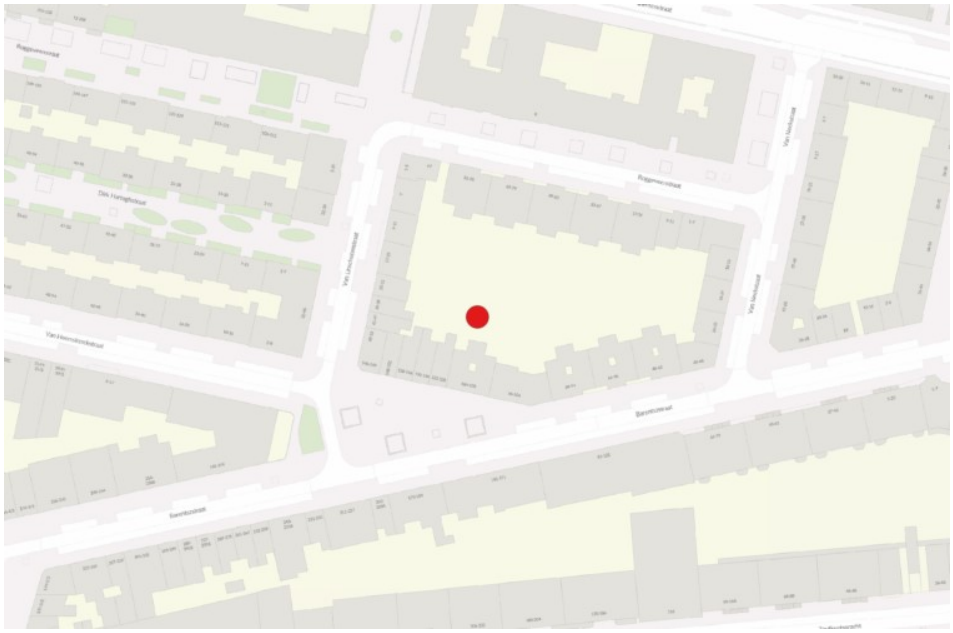

# Witte paardenkastanje N2030

## Algemene gegevens

| | |
|---|---|
| Boomnummer: | N2030 |
| Stadsdeel: | West |
| Straat: | Bilderdijkkade |
| Huisnummer: | 16 |
| Eigenaar: | Particulier |
| Beheerder | Particulier - derden |



## Boomgegevens

| | |
|---|---|
| Boomsoort: | Aesculus hippocastanum |
| Boomsoort NL: | Witte paardenkastanje |
| Plantjaar: | 1900-1920 |
| Boomtype: | Niet vrij uitgroeiende boom |
| Plantverband: | Solitair |
| Kroondiameter | 10 - 15 m |
| Stamomtrek: | 298 cm |
| Conditie: | Voldoende |
| Toekomstverwachting: | >15 jaar |

## Overige gegevens

## Beleidsstatus

| | |
|---|---|
| Beschermwaarde: | Beeldbepalende waarde |
| Status: | Geen status |
| Advies status: | Beschermwaardige houtopstand |
| Besluit status: | |
| Datum besluit: | |
| Besluitnummer: | |

## Locatiekaartje

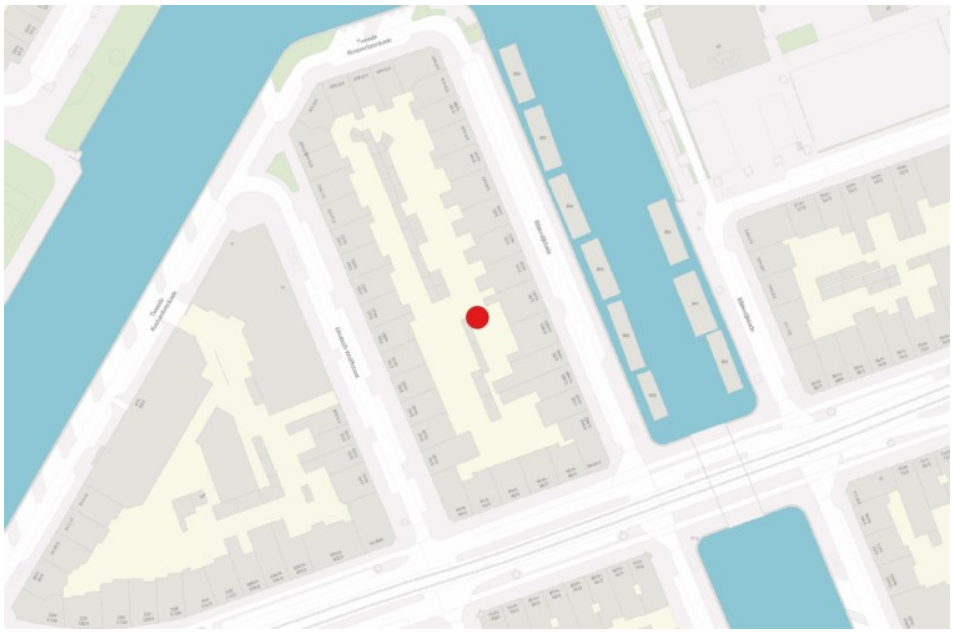

# Watercipres N5525

## Algemene gegevens

| | |
|---|---|
| Boomnummer: | N5525 |
| Stadsdeel: | West |
| Straat: | De Wittenkade |
| Huisnummer: | 25 |
| Eigenaar: | Particulier |
| Beheerder | Particulier - derden |



## Boomgegevens

| | |
|---|---|
| Boomsoort: | Metasequoia glyptostroboides |
| Boomsoort NL: | Watercipres |
| Plantjaar: | 1965 |
| Boomtype: | Niet vrij uitgroeiende boom |
| Plantverband: | Solitair |
| Kroondiameter | 5 - 10 m |
| Stamomtrek: | 400 cm |
| Conditie: | Voldoende |
| Toekomstverwachting: | >15 jaar |

## Overige gegevens

| | |
|---|---|
| Opmerking historie: | Met aanmeldingsformulier door buurvrouw. Was kapaanvraag in 2018 OLO 3788237 |

## Beleidsstatus

| | |
|---|---|
| Beschermwaarde: | Beeldbepalende waarde |
| Status: | Geen status |
| Advies status: | Beschermwaardige houtopstand |
| Besluit status: | |
| Datum besluit: | |
| Besluitnummer: | |

## Locatiekaartje

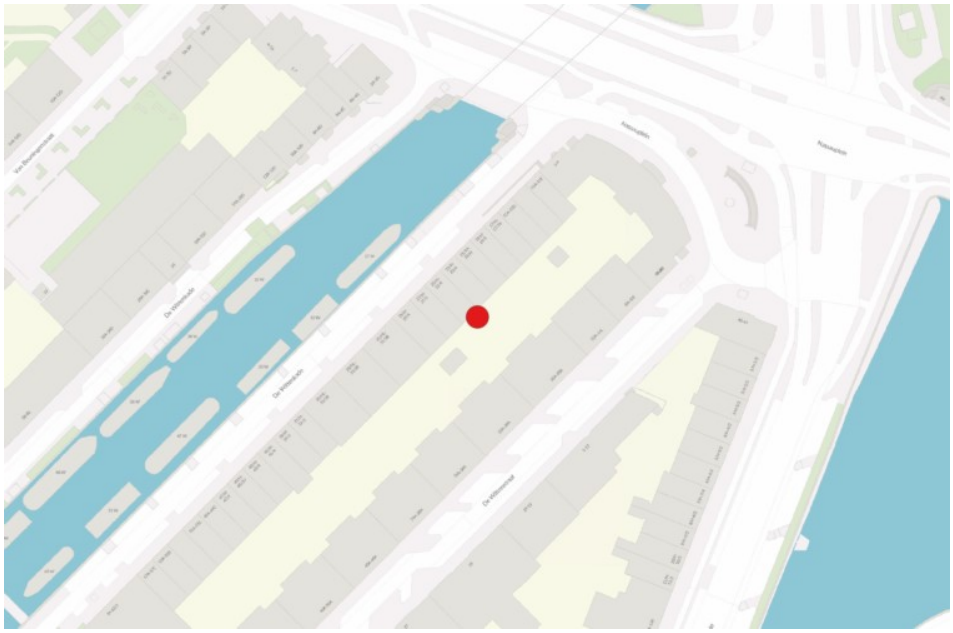

# Es (cultuurvarieteit) N5546

## Algemene gegevens

| | |
|---|---|
| Boomnummer: | N5546 |
| Stadsdeel: | West |
| Straat: | Ernest Staesstraat |
| Huisnummer: | 31 |
| Eigenaar: | Particulier |
| Beheerder | Particulier - derden |



## Boomgegevens

| | |
|---|---|
| Boomsoort: | Fraxinus excelsior `Jaspidea` |
| Boomsoort NL: | Es (cultuurvarieteit) |
| Plantjaar: | 1952 |
| Boomtype: | Niet vrij uitgroeiende boom |
| Plantverband: | Solitair |
| Kroondiameter | 10 - 15 m |
| Stamomtrek: | Circa 170 cm |
| Conditie: | Voldoende |
| Toekomstverwachting: | >15 jaar |

## Overige gegevens

## Beleidsstatus

| | |
|---|---|
| Beschermwaarde: | Beeldbepalende waarde |
| Status: | Beschermwaardige houtopstand |
| Advies status: | Beschermwaardige houtopstand |
| Besluit status: | |
| Datum besluit: | |
| Besluitnummer: | |

## Locatiekaartje

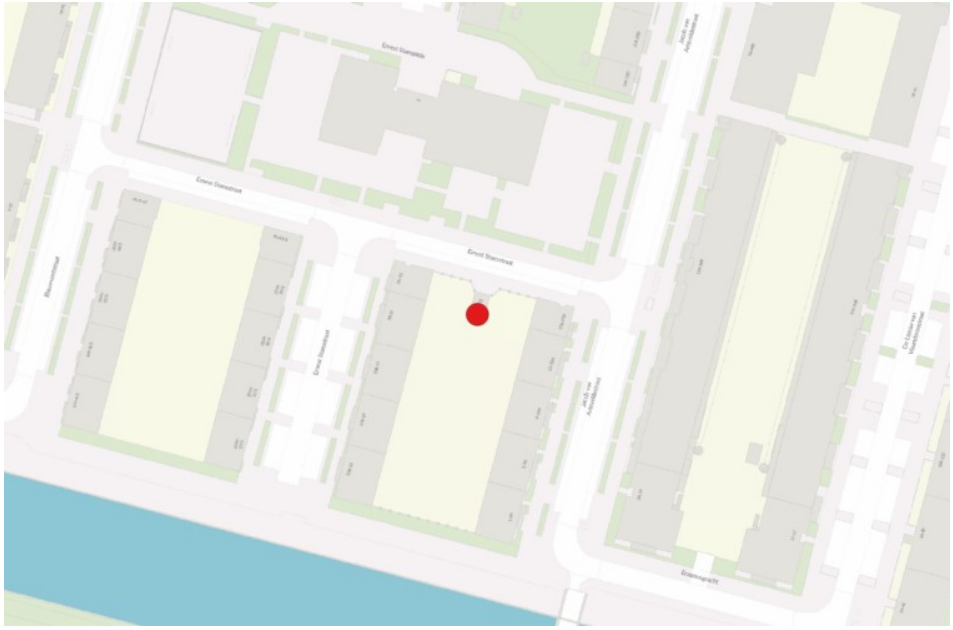

# Zachte berk N346093

## Algemene gegevens

| | |
|---|---|
| Boomnummer: | N346093 |
| Stadsdeel: | West |
| Straat: | Geuzenkade |
| Huisnummer: | 57 |
| Eigenaar: | Particulier |
| Beheerder | Particulier - derden |



## Boomgegevens

| | |
|---|---|
| Boomsoort: | Betula pubescens |
| Boomsoort NL: | Zachte berk |
| Plantjaar: | 1935 |
| Boomtype: | Niet vrij uitgroeiende boom |
| Plantverband: | Solitair |
| Kroondiameter | 5 - 10 m |
| Stamomtrek: | 158cm |
| Conditie: | Voldoende |
| Toekomstverwachting: | >15 jaar |

## Overige gegevens

| | |
|---|---|
| Opmerking historie: | Oorspronkelijke berk uit het ontwerp van Mien Ruys. |

## Beleidsstatus

| | |
|---|---|
| Beschermwaarde: | Beeldbepalende waarde, Cultuurhistorische waarde |
| Status: | Geen status |
| Advies status: | Beschermwaardige houtopstand |
| Besluit status: | |
| Datum besluit: | |
| Besluitnummer: | |

## Locatiekaartje

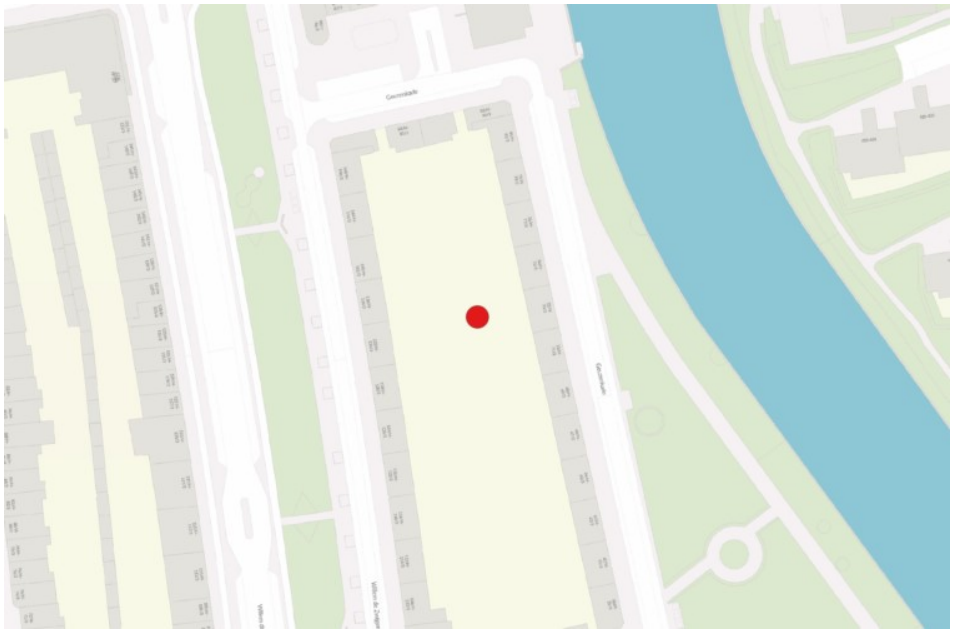

# Veldiep N5536

## Algemene gegevens

| | |
|---|---|
| Boomnummer: | N5536 |
| Stadsdeel: | West |
| Straat: | Hoofdweg |
| Huisnummer: | 18 |
| Eigenaar: | Particulier |
| Beheerder | Particulier - derden |



## Boomgegevens

| | |
|---|---|
| Boomsoort: | Ulmus minor |
| Boomsoort NL: | Veldiep |
| Plantjaar: | 1960 |
| Boomtype: | Niet vrij uitgroeiende boom |
| Plantverband: | Solitair |
| Kroondiameter | 10 - 15 m |
| Stamomtrek: | 198 |
| Conditie: | Voldoende |
| Toekomstverwachting: | >15 jaar |

## Overige gegevens

## Beleidsstatus

| | |
|---|---|
| Beschermwaarde: | Beeldbepalende waarde |
| Status: | Beschermwaardige houtopstand |
| Advies status: | Beschermwaardige houtopstand |
| Besluit status: | |
| Datum besluit: | |
| Besluitnummer: | |

## Locatiekaartje

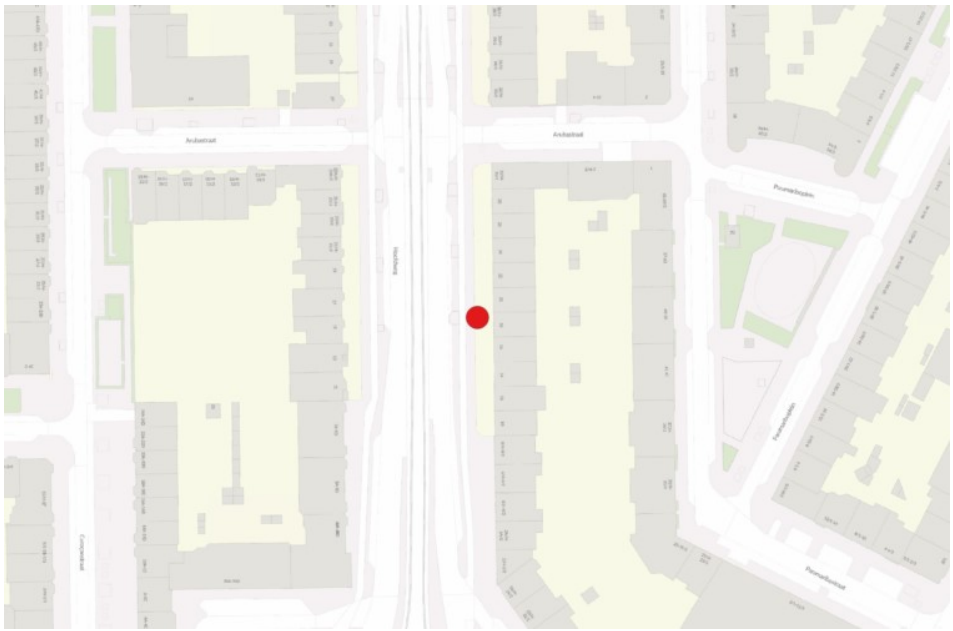

# Gewone beuk N5537

## Algemene gegevens

| | |
|---|---|
| Boomnummer: | N5537 |
| Stadsdeel: | West |
| Straat: | Hoofdweg |
| Huisnummer: | 261 |
| Eigenaar: | Particulier |
| Beheerder | Particulier - derden |

## Boomgegevens

| | |
|---|---|
| Boomsoort: | Fagus sylvatica |
| Boomsoort NL: | Gewone beuk |
| Plantjaar: | ? |
| Boomtype: | Niet vrij uitgroeiende boom |
| Plantverband: | Solitair |
| Kroondiameter | 10 - 15 m |
| Stamomtrek: | |
| Conditie: | Voldoende |
| Toekomstverwachting: | >15 jaar |

## Overige gegevens

| | |
|---|---|
| Opmerking onderhoud: | Niet thuis, boom aanwezig op basis van luchtfoto. |

## Beleidsstatus

| | |
|---|---|
| Beschermwaarde: | Beeldbepalende waarde |
| Status: | Beschermwaardige houtopstand |
| Advies status: | Beschermwaardige houtopstand |
| Besluit status: | |
| Datum besluit: | |
| Besluitnummer: | |

## Locatiekaartje

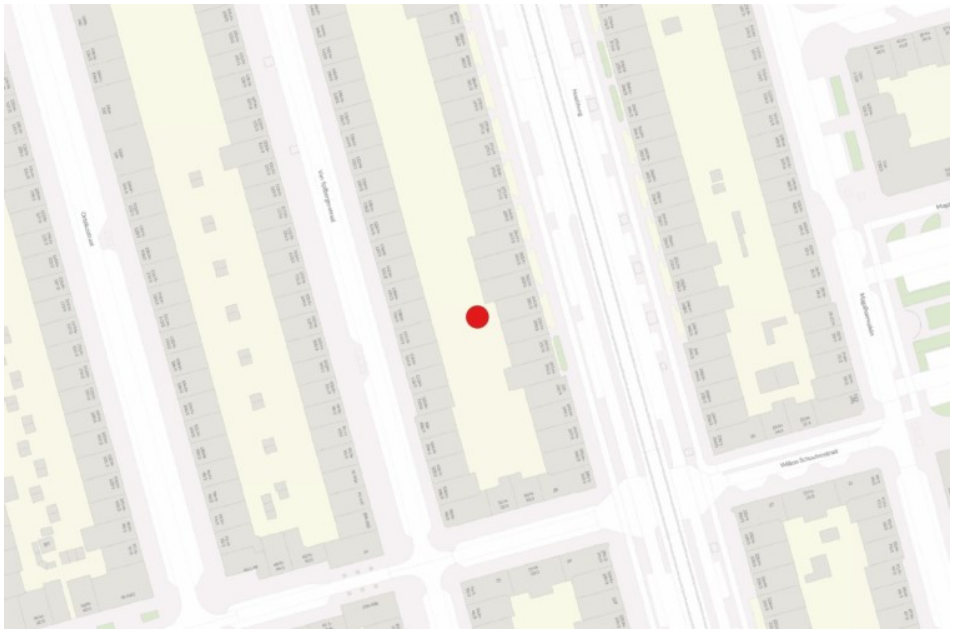

# Blauwe atlasceder N5538

## Algemene gegevens

| | |
|---|---|
| Boomnummer: | N5538 |
| Stadsdeel: | West |
| Straat: | Hoofdweg |
| Huisnummer: | 11 |
| Eigenaar: | Particulier |
| Beheerder | Particulier - derden |

## Boomgegevens

| | |
|---|---|
| Boomsoort: | Cedrus libani `Glauca` |
| Boomsoort NL: | Blauwe atlasceder |
| Plantjaar: | circa 1930 |
| Boomtype: | Niet vrij uitgroeiende boom |
| Plantverband: | Solitair |
| Kroondiameter | 10 - 15 m |
| Stamomtrek: | |
| Conditie: | Voldoende |
| Toekomstverwachting: | >15 jaar |

## Overige gegevens

| | |
|---|---|
| Opmerking onderhoud: | Niet thuis, boom wel aanwezig en zichtbaar vanaf de weg. |

## Beleidsstatus

| | |
|---|---|
| Beschermwaarde: | Beeldbepalende waarde |
| Status: | Beschermwaardige houtopstand |
| Advies status: | Beschermwaardige houtopstand |
| Besluit status: | |
| Datum besluit: | |
| Besluitnummer: | |

## Locatiekaartje

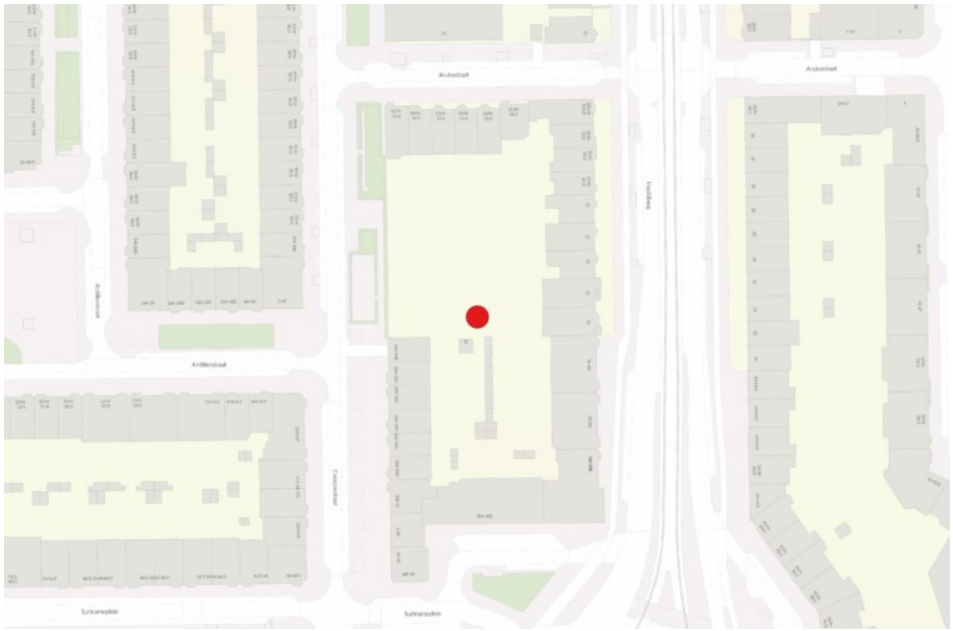

# Hollandse iep (cultuurvariëteit) N5539

## Algemene gegevens

| | |
|---|---|
| Boomnummer: | N5539 |
| Stadsdeel: | West |
| Straat: | Hoofdweg |
| Huisnummer: | 17 |
| Eigenaar: | Particulier |
| Beheerder | Particulier - derden |



## Boomgegevens

| | |
|---|---|
| Boomsoort: | Ulmus hollandica cv. |
| Boomsoort NL: | Hollandse iep (cultuurvariëteit) |
| Plantjaar: | Circa 1900 |
| Boomtype: | Niet vrij uitgroeiende boom |
| Plantverband: | Solitair |
| Kroondiameter | 10 - 15 m |
| Stamomtrek: | 315 cm |
| Conditie: | Voldoende |
| Toekomstverwachting: | >15 jaar |

## Overige gegevens

## Beleidsstatus

| | |
|---|---|
| Beschermwaarde: | Beeldbepalende waarde |
| Status: | Beschermwaardige houtopstand |
| Advies status: | Beschermwaardige houtopstand |
| Besluit status: | |
| Datum besluit: | |
| Besluitnummer: | |

## Locatiekaartje

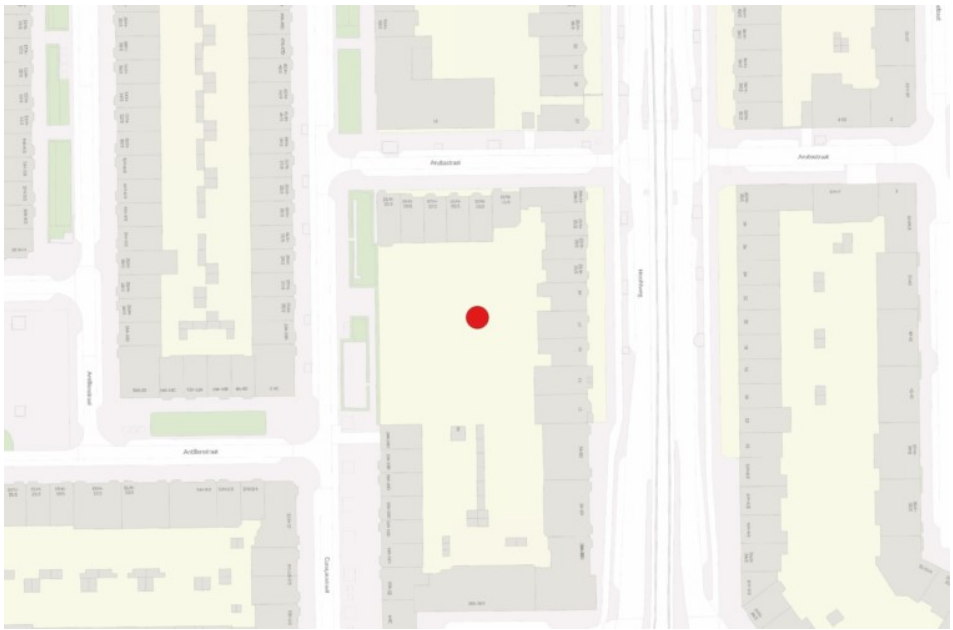

# Gewone plataan N5553

## Algemene gegevens

| | |
|---|---|
| Boomnummer: | N5553 |
| Stadsdeel: | West |
| Straat: | Jacob van Lennepkade |
| Huisnummer: | 117 |
| Eigenaar: | Particulier |
| Beheerder | Particulier - derden |



## Boomgegevens

| | |
|---|---|
| Boomsoort: | Platanus hispanica |
| Boomsoort NL: | Gewone plataan |
| Plantjaar: | 1890 |
| Boomtype: | Niet vrij uitgroeiende boom |
| Plantverband: | Solitair |
| Kroondiameter | 15 - 20 m |
| Stamomtrek: | 482 cm |
| Conditie: | Voldoende |
| Toekomstverwachting: | >15 jaar |
| Kampioenboom: | Ja |

## Overige gegevens

| | |
|---|---|
| Opmerking historie: | Landelijke lijst (nr 1688951) 1890-'00 |

## Beleidsstatus

| | |
|---|---|
| Beschermwaarde: | Beeldbepalende waarde |
| Status: | Beschermwaardige houtopstand |
| Advies status: | Beschermwaardige houtopstand |
| Besluit status: | |
| Datum besluit: | |
| Besluitnummer: | |

## Locatiekaartje

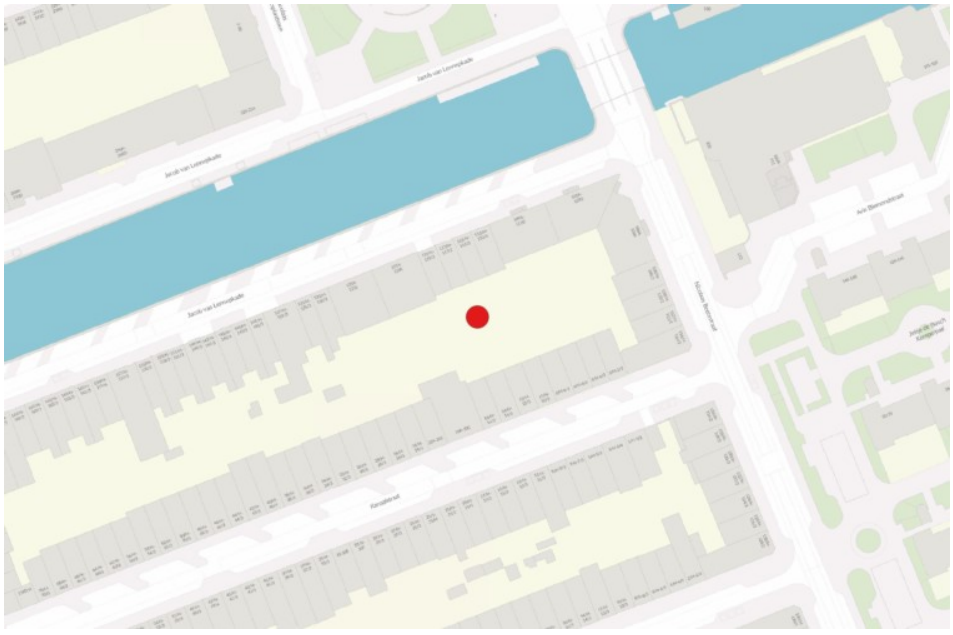

# Witte paardenkastanje N5554

## Algemene gegevens

| | |
|---|---|
| Boomnummer: | N5554 |
| Stadsdeel: | West |
| Straat: | Jacob van Lennepkade |
| Huisnummer: | 4 |
| Eigenaar: | Particulier |
| Beheerder | Particulier - derden |



## Boomgegevens

| | |
|---|---|
| Boomsoort: | Aesculus hippocastanum |
| Boomsoort NL: | Witte paardenkastanje |
| Plantjaar: | 1940? |
| Boomtype: | Niet vrij uitgroeiende boom |
| Plantverband: | Solitair |
| Kroondiameter | 10 - 15 m |
| Stamomtrek: | 296 cm |
| Conditie: | Voldoende |
| Toekomstverwachting: | >15 jaar |

## Overige gegevens

## Beleidsstatus

| | |
|---|---|
| Beschermwaarde: | Beeldbepalende waarde |
| Status: | Beschermwaardige houtopstand |
| Advies status: | Beschermwaardige houtopstand |
| Besluit status: | |
| Datum besluit: | |
| Besluitnummer: | |

## Locatiekaartje

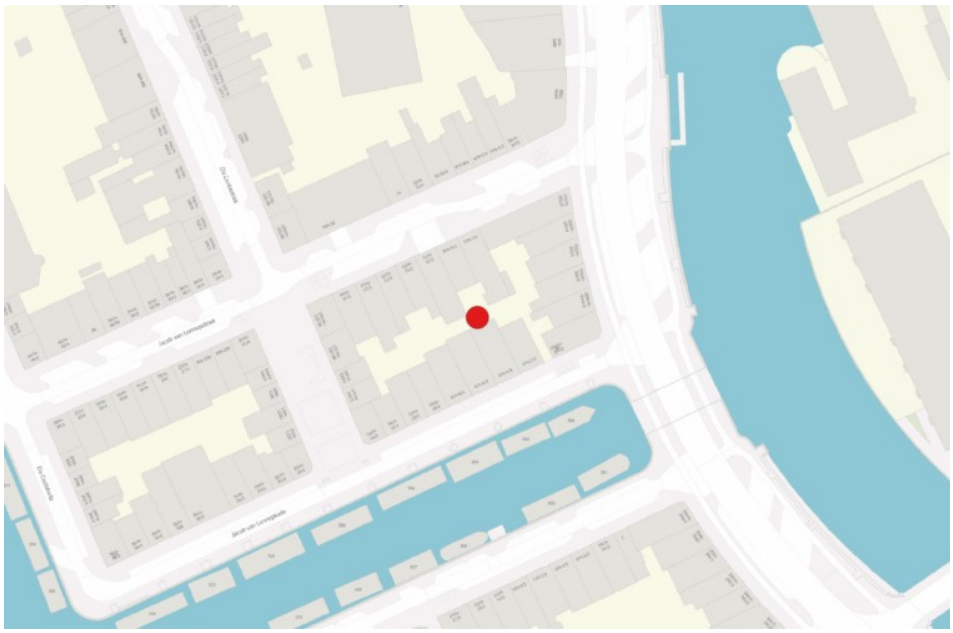

# Gewone esdoorn N5555

## Algemene gegevens

| | |
|---|---|
| Boomnummer: | N5555 |
| Stadsdeel: | West |
| Straat: | Kanaalstraat |
| Huisnummer: | 62 |
| Eigenaar: | Particulier |
| Beheerder | Particulier - derden |



## Boomgegevens

| | |
|---|---|
| Boomsoort: | Acer pseudoplatanus |
| Boomsoort NL: | Gewone esdoorn |
| Plantjaar: | ? |
| Boomtype: | Niet vrij uitgroeiende boom |
| Plantverband: | Solitair |
| Kroondiameter | 10 - 15 m |
| Stamomtrek: | 225 cm |
| Conditie: | Voldoende |
| Toekomstverwachting: | >15 jaar |

## Overige gegevens

## Beleidsstatus

| | |
|---|---|
| Beschermwaarde: | Beeldbepalende waarde |
| Status: | Beschermwaardige houtopstand |
| Advies status: | Beschermwaardige houtopstand |
| Besluit status: | |
| Datum besluit: | |
| Besluitnummer: | |

## Locatiekaartje

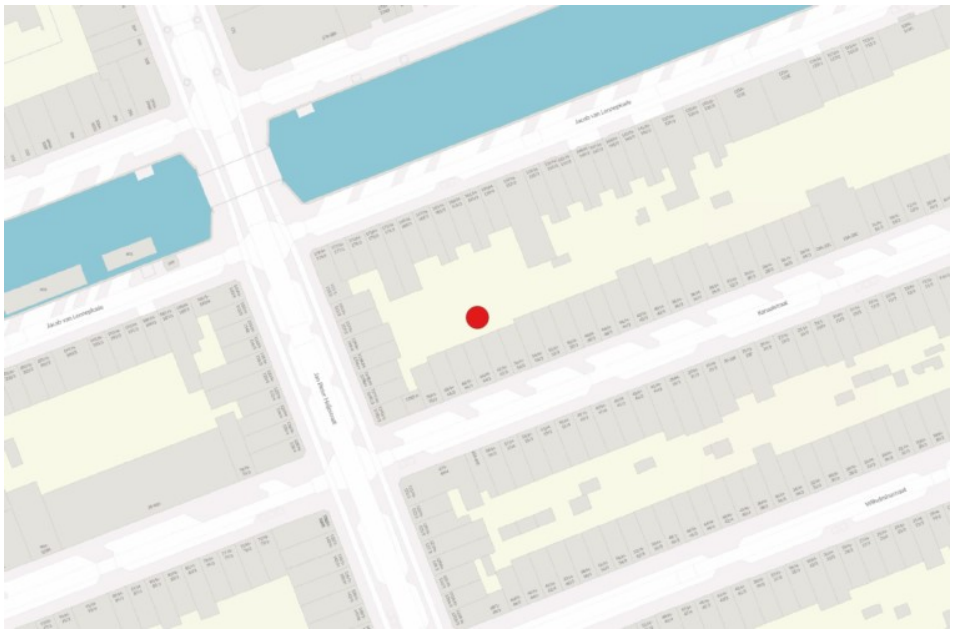

# Siberische iep N5563

## Algemene gegevens

| | |
|---|---|
| Boomnummer: | N5563 |
| Stadsdeel: | West |
| Straat: | Kattenlaan |
| Huisnummer: | |
| Eigenaar: | Particulier |
| Beheerder | Particulier - derden |



## Boomgegevens

| | |
|---|---|
| Boomsoort: | Ulmus pumila |
| Boomsoort NL: | Siberische iep |
| Plantjaar: | 1956 |
| Boomtype: | Niet vrij uitgroeiende boom |
| Plantverband: | Solitair |
| Kroondiameter | 10 - 15 m |
| Stamomtrek: | 270 cm |
| Conditie: | Voldoende |
| Toekomstverwachting: | >15 jaar |

## Overige gegevens

## Beleidsstatus

| | |
|---|---|
| Beschermwaarde: | Beeldbepalende waarde, Zeldzaamheidswaarde |
| Status: | Geen status |
| Advies status: | Beschermwaardige houtopstand |
| Besluit status: | |
| Datum besluit: | |
| Besluitnummer: | |

## Locatiekaartje

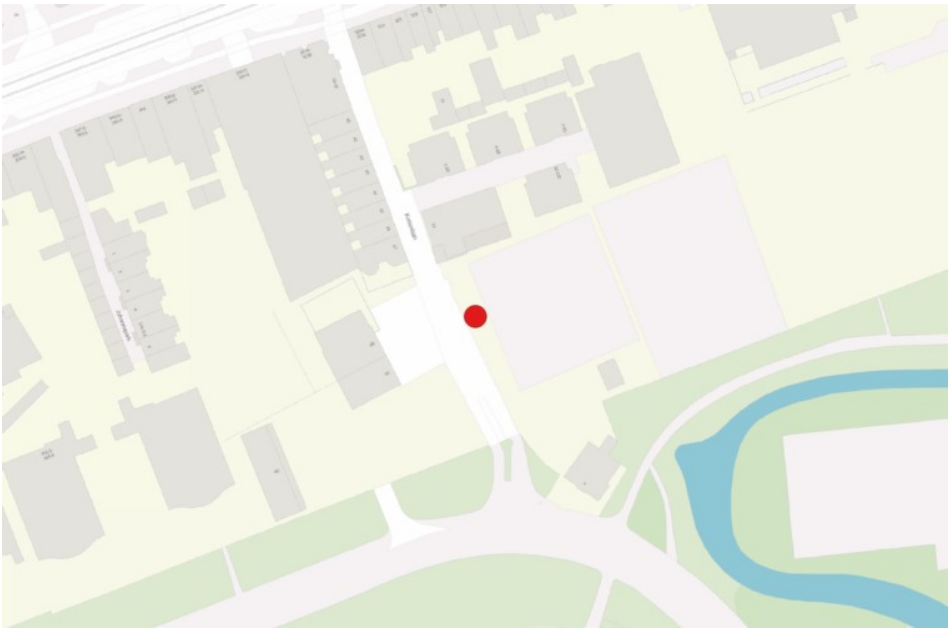

# Italiaanse populier N5519

## Algemene gegevens

| | |
|---|---|
| Boomnummer: | N5519 |
| Stadsdeel: | West |
| Straat: | Van Hallstraat |
| Huisnummer: | 41 |
| Eigenaar: | Particulier |
| Beheerder | Particulier - derden |

## Boomgegevens

| | |
|---|---|
| Boomsoort: | Populus nigra 'Italica' |
| Boomsoort NL: | Italiaanse populier |
| Plantjaar: | 1950 |
| Boomtype: | Niet vrij uitgroeiende boom |
| Plantverband: | Solitair |
| Kroondiameter | 5 - 10 m |
| Stamomtrek: | |
| Conditie: | Voldoende |
| Toekomstverwachting: | >15 jaar |

## Overige gegevens

| | |
|---|---|
| Opmerking historie: | Mandeligheid 3 eigenaren |
| Opmerking onderhoud: | Locatie bezocht, niet thuis. Op basis van luchtfoto wel aanwezig. |

## Beleidsstatus

| | |
|---|---|
| Beschermwaarde: | Beeldbepalende waarde |
| Status: | Beschermwaardige houtopstand |
| Advies status: | Beschermwaardige houtopstand |
| Besluit status: | |
| Datum besluit: | |
| Besluitnummer: | |

## Locatiekaartje

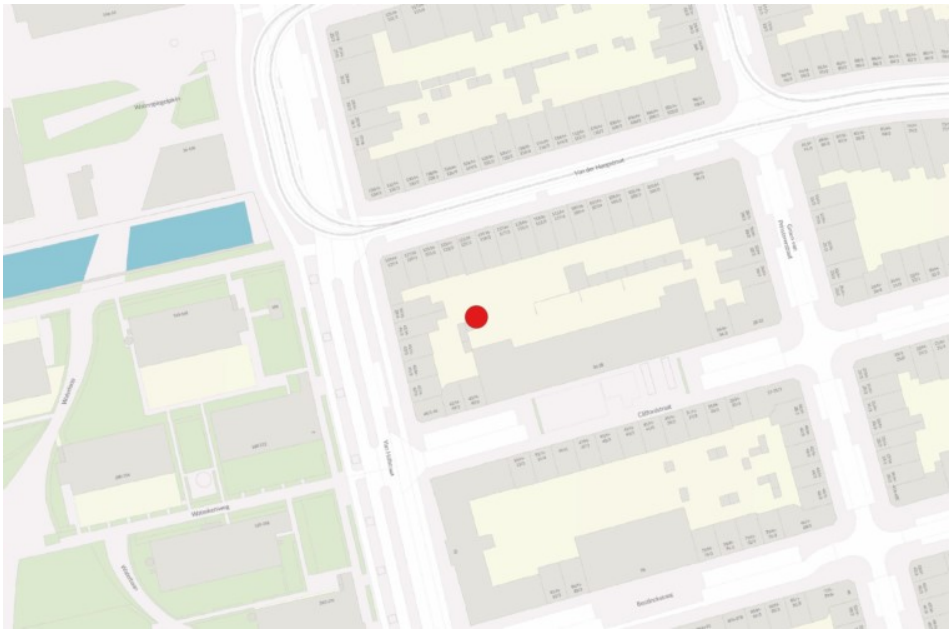

# Oosterse plataan N346046

## Algemene gegevens

| | |
|---|---|
| Boomnummer: | N346046 |
| Stadsdeel: | West |
| Straat: | Vondelstraat |
| Huisnummer: | 77H |
| Eigenaar: | Particulier |
| Beheerder | Particulier - derden |



## Boomgegevens

| | |
|---|---|
| Boomsoort: | Platanus orientalis |
| Boomsoort NL: | Oosterse plataan |
| Plantjaar: | 1930 |
| Boomtype: | Niet vrij uitgroeiende boom |
| Plantverband: | Solitair |
| Kroondiameter | 10 - 15 m |
| Stamomtrek: | Circa 400 cm |
| Conditie: | Voldoende |
| Toekomstverwachting: | >15 jaar |

## Overige gegevens

## Beleidsstatus

| | |
|---|---|
| Beschermwaarde: | Beeldbepalende waarde |
| Status: | Geen status |
| Advies status: | Beschermwaardige houtopstand |
| Besluit status: | |
| Datum besluit: | |
| Besluitnummer: | |

## Locatiekaartje



# Blauwe atlasceder N5556

## Algemene gegevens

| | |
|---|---|
| Boomnummer: | N5556 |
| Stadsdeel: | West |
| Straat: | Vondelstraat |
| Huisnummer: | 15 |
| Eigenaar: | Particulier |
| Beheerder | Particulier - derden |




## Boomgegevens

| | |
|---|---|
| Boomsoort: | Cedrus libani `Glauca` |
| Boomsoort NL: | Blauwe atlasceder |
| Plantjaar: | 1892 |
| Boomtype: | Niet vrij uitgroeiende boom |
| Plantverband: | Solitair |
| Kroondiameter | 10 - 15 m |
| Stamomtrek: | 230 cm |
| Conditie: | Voldoende |
| Toekomstverwachting: | >15 jaar |

## Overige gegevens

## Beleidsstatus

| | |
|---|---|
| Beschermwaarde: | Beeldbepalende waarde |
| Status: | Beschermwaardige houtopstand |
| Advies status: | Beschermwaardige houtopstand |
| Besluit status: | |
| Datum besluit: | |
| Besluitnummer: | |

## Locatiekaartje

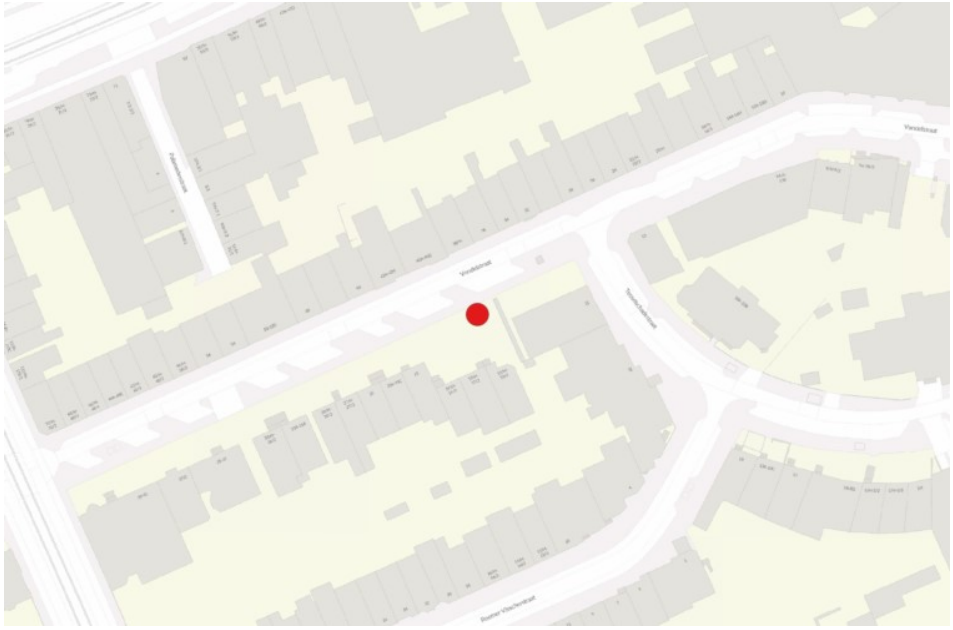

# Valse acacia N5557

## Algemene gegevens

| | |
|---|---|
| Boomnummer: | N5557 |
| Stadsdeel: | West |
| Straat: | Vondelstraat |
| Huisnummer: | 39 |
| Eigenaar: | Particulier |
| Beheerder | Particulier - derden |



## Boomgegevens

| | |
|---|---|
| Boomsoort: | Robinia pseudoacacia |
| Boomsoort NL: | Valse acacia |
| Plantjaar: | 1955 |
| Boomtype: | Niet vrij uitgroeiende boom |
| Plantverband: | Solitair |
| Kroondiameter | 10 - 15 m |
| Stamomtrek: | 165 cm |
| Conditie: | Voldoende |
| Toekomstverwachting: | >15 jaar |

## Overige gegevens

| | |
|---|---|
| Opmerking locatie: | Tweestammig |

## Beleidsstatus

| | |
|---|---|
| Beschermwaarde: | Beeldbepalende waarde |
| Status: | Beschermwaardige houtopstand |
| Advies status: | Beschermwaardige houtopstand |
| Besluit status: | |
| Datum besluit: | |
| Besluitnummer: | |

## Locatiekaartje

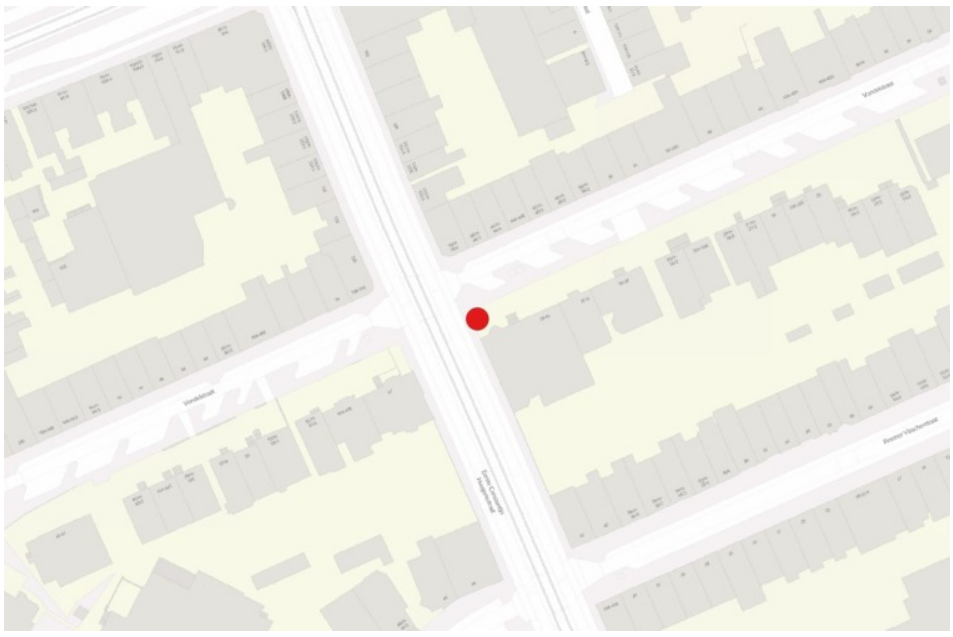

# Bruine beuk N5558

## Algemene gegevens

| | |
|---|---|
| Boomnummer: | N5558 |
| Stadsdeel: | West |
| Straat: | Vondelstraat |
| Huisnummer: | 37 |
| Eigenaar: | Particulier |
| Beheerder | Particulier - derden |



## Boomgegevens

| | |
|---|---|
| Boomsoort: | Fagus sylvatica 'Atropunicea' |
| Boomsoort NL: | Bruine beuk |
| Plantjaar: | 1900 |
| Boomtype: | Niet vrij uitgroeiende boom |
| Plantverband: | Solitair |
| Kroondiameter | 15 - 20 m |
| Stamomtrek: | 364 cm |
| Conditie: | Voldoende |
| Toekomstverwachting: | >15 jaar |

## Overige gegevens

| | |
|---|---|
| Opmerking historie: | Opgenomen in het Landelijk Register van Monumentale Bomen onder nr. 1691049 |

## Beleidsstatus

| | |
|---|---|
| Beschermwaarde: | Beeldbepalende waarde |
| Status: | Beschermwaardige houtopstand |
| Advies status: | Beschermwaardige houtopstand |
| Besluit status: | |
| Datum besluit: | |
| Besluitnummer: | |

## Locatiekaartje

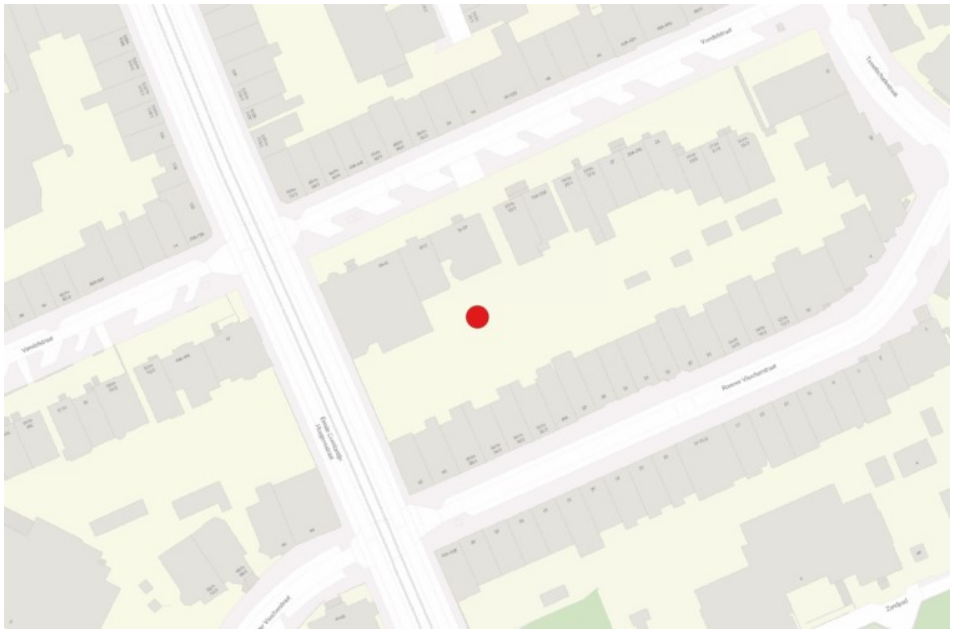

# Gewone taxus N5559

## Algemene gegevens

| | |
|---|---|
| Boomnummer: | N5559 |
| Stadsdeel: | West |
| Straat: | Vondelstraat |
| Huisnummer: | 49 |
| Eigenaar: | Particulier |
| Beheerder | Particulier - derden |



## Boomgegevens

| | |
|---|---|
| Boomsoort: | Taxus baccata |
| Boomsoort NL: | Gewone taxus |
| Plantjaar: | 1889 |
| Boomtype: | Niet vrij uitgroeiende boom |
| Plantverband: | Solitair |
| Kroondiameter | 10 - 15 m |
| Stamomtrek: | Circa 210 cm |
| Conditie: | Voldoende |
| Toekomstverwachting: | >15 jaar |

## Overige gegevens

| | |
|---|---|
| Opmerking onderhoud: | Mandelige boom |

## Beleidsstatus

| | |
|---|---|
| Beschermwaarde: | Beeldbepalende waarde |
| Status: | Beschermwaardige houtopstand |
| Advies status: | Beschermwaardige houtopstand |
| Besluit status: | |
| Datum besluit: | |
| Besluitnummer: | |

## Locatiekaartje

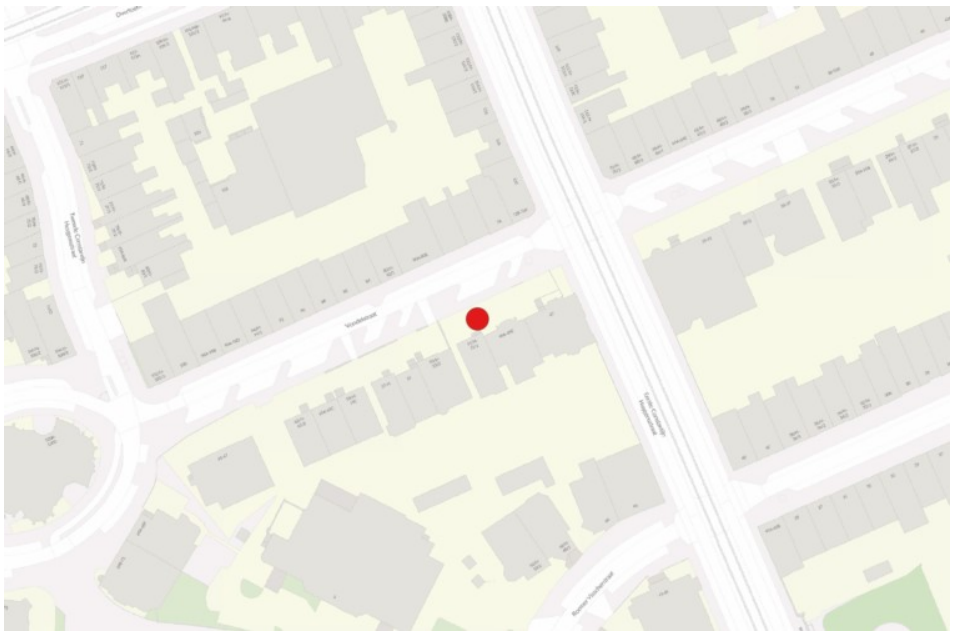

# Oosterse plataan N5560

## Algemene gegevens

| | |
|---|---|
| Boomnummer: | N5560 |
| Stadsdeel: | West |
| Straat: | Vondelstraat |
| Huisnummer: | 80 |
| Eigenaar: | Particulier |
| Beheerder | Particulier - derden |



## Boomgegevens

| | |
|---|---|
| Boomsoort: | Platanus orientalis |
| Boomsoort NL: | Oosterse plataan |
| Plantjaar: | 1860 |
| Boomtype: | Niet vrij uitgroeiende boom |
| Plantverband: | Solitair |
| Kroondiameter | 15 - 20 m |
| Stamomtrek: | ca 400 cm |
| Conditie: | Voldoende |
| Toekomstverwachting: | >15 jaar |
| Kampioenboom: | Ja |

## Overige gegevens

| | |
|---|---|
| Opmerking onderhoud: | Niet thuis, op basis van luchtfoto wel aanwezig. In 2017 bezocht door commissie Zuid. |

## Beleidsstatus

| | |
|---|---|
| Beschermwaarde: | Beeldbepalende waarde |
| Status: | Beschermwaardige houtopstand |
| Advies status: | Beschermwaardige houtopstand |
| Besluit status: | |
| Datum besluit: | |
| Besluitnummer: | |

## Locatiekaartje

