Gemeente
Amsterdam

# Gebiedsplaatjes Buurtcirculatie




Het gebied waarop Lokale netwerkregie plaatsvindt, wordt begrensd door de onderstaande hoofdnetten (auto en/of Openbaar vervoer).

- Noord: Haarlemmerhouttuinen;
- Oost: Nieuwe Zijds Voorburgwal;
- Zuid: Leidsestraat;
- West: Nassaukade;
- Midden: Raadhuisstraat-Rozengracht (Oranje loper).

6-1-2022

# Actuele BLVC-plannen / hinder

- **Liander is bezig op rak 0601. De kruising is even overgeslagen. Nadere planning voor kruising volgt.**
  (voorbereiding op versterking kademuur) (zie kaartje G).
- **Oranje Loper, vanaf 10 januari 4 bruggen in uitvoering**:
  (zie ook kaartje G)

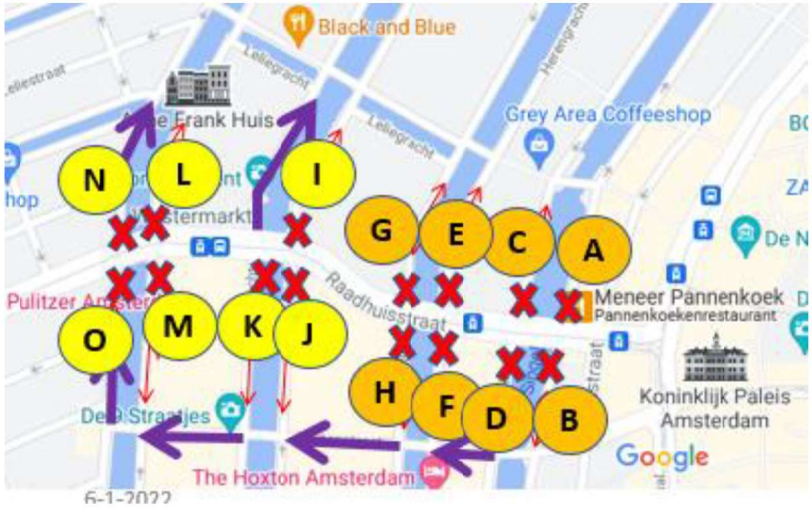


De oranje cirkels op de locaties:
A, B, C, D, E, F, G, H, zijn nu dicht en blijven dicht tot:
A,B,C,D: **eind februari 2022**
E, F, G: **eind maart 2022**
H: **eind sept. 2022**
De locaties met de gele cirkels:
I, J,K, L, M, N, O sluiten op 10 januari 2022 **tot eind december 2022**

- **Van 29 nov tot begin 2024**. Herengracht oostzijde (HEG 0102), kadevernieuwing. tuss Brouwers-gracht en Blauwburgwal
  (zie kaartje A en H)

# Nog niet gestart maar binnenkort…

- **Nog niet bekend wanneer terugkomen** voor 3 subfases Liander Electra, Brouwersgracht .e.o. (kaartje A en H) zie ook uitgelicht op volgende pagina.
  **Let op! In verband met samenloop Oranje Loper deze werkzaamheden pas weer inplannen na eind maart als brug 8 en 22 weer vrij zijn.**

- **Vanaf begin 2022** Singel, tussen Gasthuismolensteeg en Oude Spiegelstraat (SIN 0701)
  **LET OP! Niet gelijk stremmen met Herengracht (HEG 0601).**

- **Opnieuw in te plannen**, Liander, De overgeslagen kruising Herengracht/Wolvenstraat tussen Herengracht 0501 en 0601.

# Liander GAS Brouwersgracht / Singel




De werkzaamheden verlopen wat anders door een onvoorzien tekort aan materialen.
Fase 1B, fase 3 en fase 6 konden helaas niet worden uitgevoerd.
De werkzaamheden zullen op een later tijdstip nog moeten worden ingehaald,
de uitvoering zoekt uit wanneer de materialen voorhanden zijn

Vanaf 10 januari 2022 zijn de rijrichtingen aangepast (oranje pijlen) conform onderstaande kaart

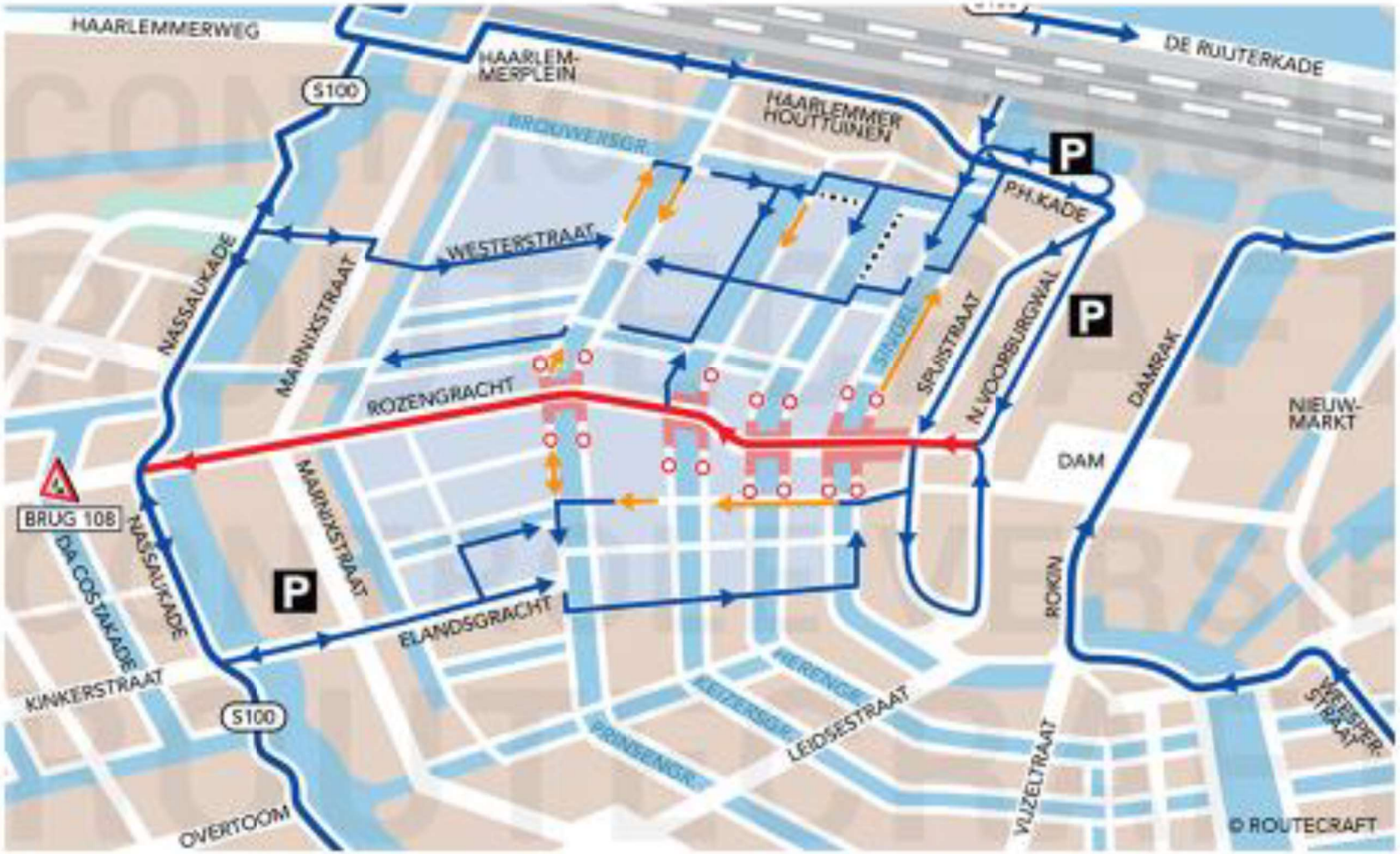

# Kort & Lastig / TVM's…

- **10/11-1** Reestraat, aanvoer steiger
- **11/1** (wordt nog afgestemd door Johnny) Keizersgracht 256->206 verhuizing. **Kan niet gelijktijdig met stremming op Reestraat!**
- **11/1** Herengracht 320 verhuizing
- **12/1** Hartenstraat verhuizing
- **16/1** Herenstraat 5, verhuizing
- **17/1** Wolvenstraat verhuizing/hijsen t.b.v. Keizersgracht 275. Stremming Wolvenstraat, twee regelaars en Hartenstraat is vrij.
- **10-1/28-1** Herengracht 296: Stremming afvoer bouw en sloopafval. De autokraan zal enkel op de ochtenden een stremming veroorzaken, de autokraan zal voor de huisnummers 294 tot 296 staan tot de autokraan de werkzaamheden heeft verricht. Wordt afgestemd met Herenstaete en OL.

## Legenda

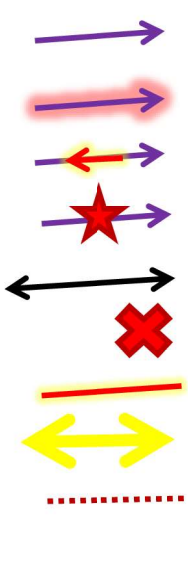

Eenrichting verkeer
Eenrichting verkeer met hinder/werkzaamheden
Tijdelijk tweerichtingen i.v.m. stremming
Eenrichting verkeer die we op later moment gaan omdraaien
Tweerichting verkeer
Stremming
Tijdelijk onttrokken aan het doorgaand verkeer
Hoofdroute buitenkant 'regiegebied'
Voetgangers straat
School

*PM: Op de kaarten worden de locaties van scholen nog aangegeven.*

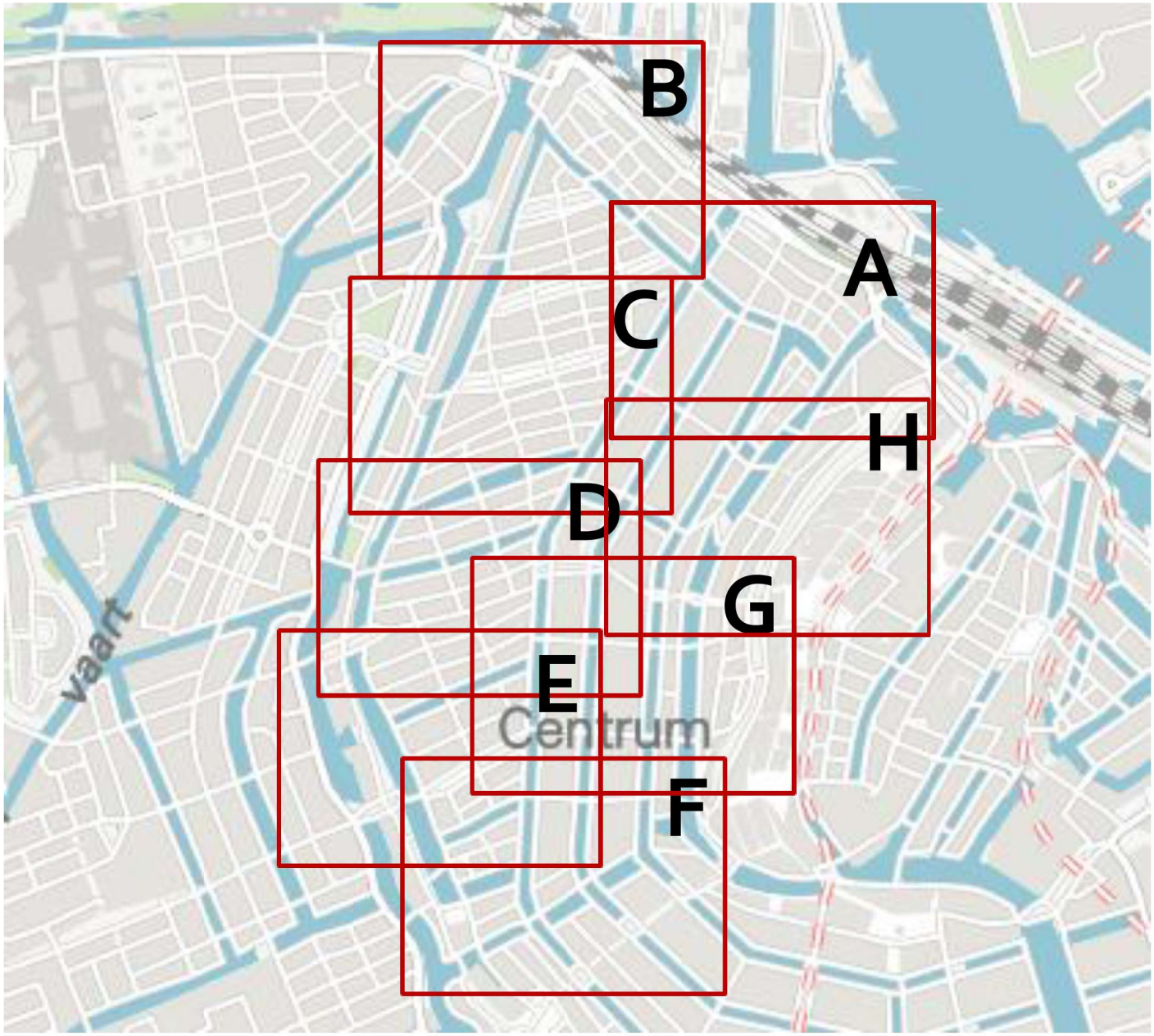
B
A
C
H
D
G
E
F
Centrum
vaart

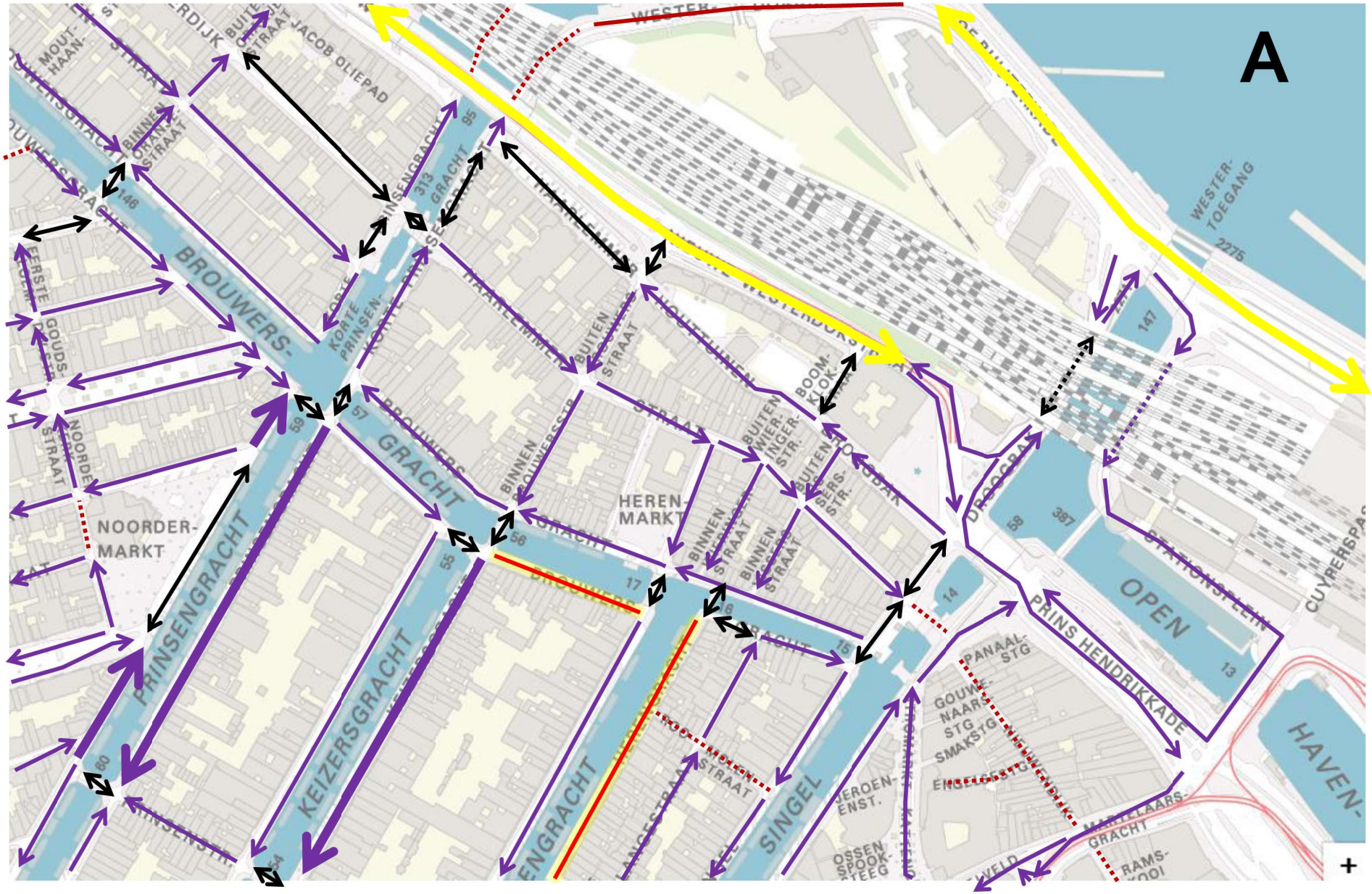
A
BROUWERS-
GRACHT
PRINSENGRACHT
KEIZERSGRACHT
SINGEL
NOORDER-
MARKT
HEREN-
MARKT
OPEN
PRINS HENDRIKKADE
WESTER-
TOEGANG
HAVEN-

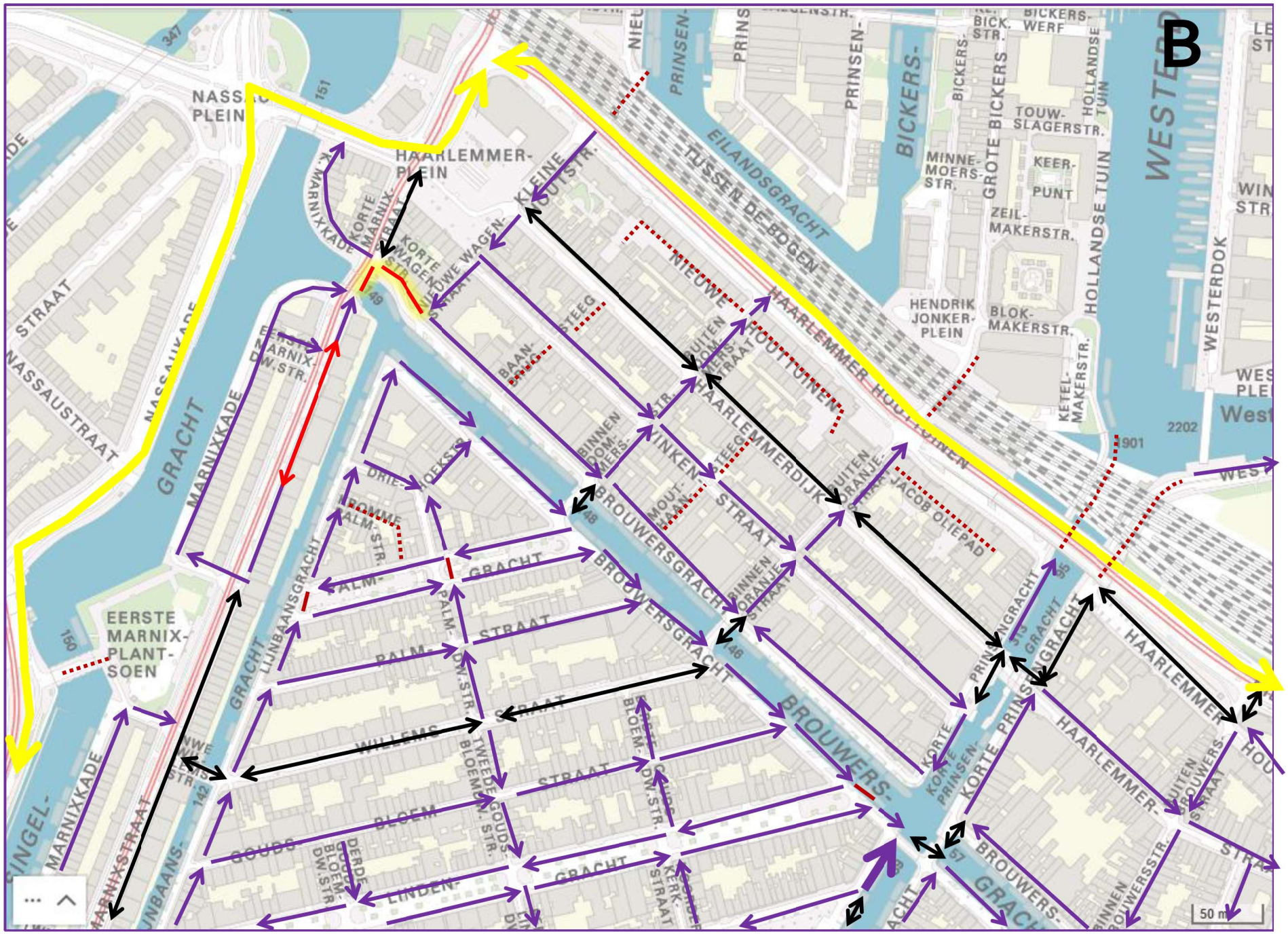
B
NASSAU PLEIN
HAARLEMMER-PLEIN
EILANDSGRACHT
TUSSEN DE BOGEN
PRINSEN-
BICKERS-
BICKERS-WERF
TOUW-SLAGERSTR.
MINNE-MOERS-STR.
KEER-PUNT
ZEIL-MAKERSTR.
HOLLANDSE TUIN
WESTERDOK
HENDRIK JONKER-PLEIN
BLOK-MAKERSTR.
KETEL-MAKERSTR.
NIEUWE HOUTTUINEN
HAARLEMMERDIJK
JACOB OLIEPAD
BROUWERSGRACHT
PRINSENGRACHT
HAARLEMMER-
KORTE PRINSEN-
BROUWERS-
GRACHT
MARNIXKADE
NASSAUSTRAAT
STRAAT
EERSTE MARNIX-PLANT-SOEN
LIJNBAANSGRACHT
PALM-
WILLEMS-
BLOEM-
GOUDS-
LINDEN-
TWEEDE GOUDS-BLOEMDW.STR.
DERDE GOUDS-BLOEMDW.STR.
KERK-STRAAT
50 m

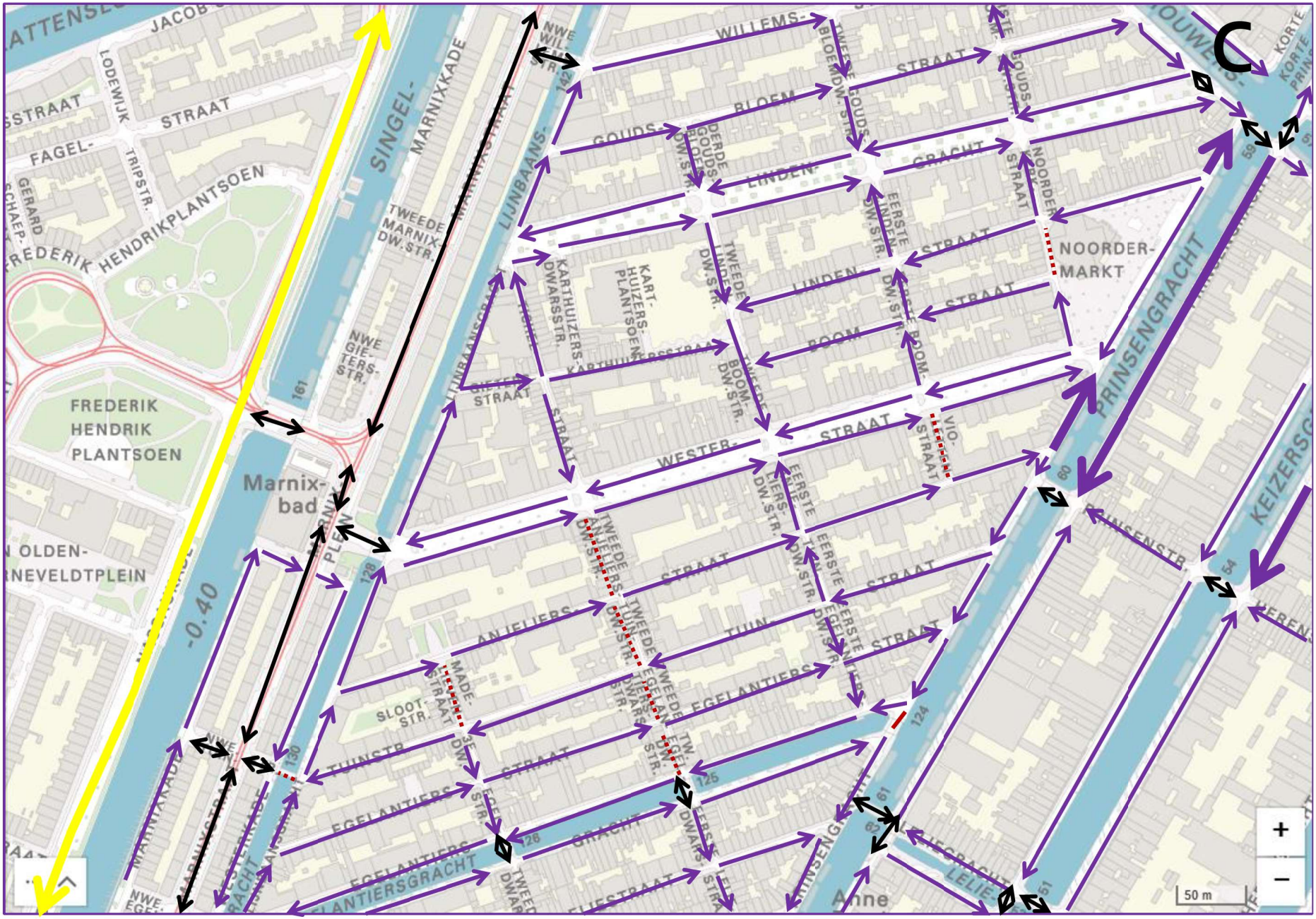
C
SINGEL-
MARNIXKADE
LIJNBAANS-
PRINSENGRACHT
KEIZERSG
NOORDER-
MARKT
FREDERIK
HENDRIK
PLANTSOEN
Marnix-
bad
-0.40
WILLEMS-
BLOEM
GOUDS-
LINDEN-
GRACHT
STRAAT
WESTER-
ANJELIERS-
EGELANTIERS-
TUINSTR.
SLOOT-
STR.
50 m

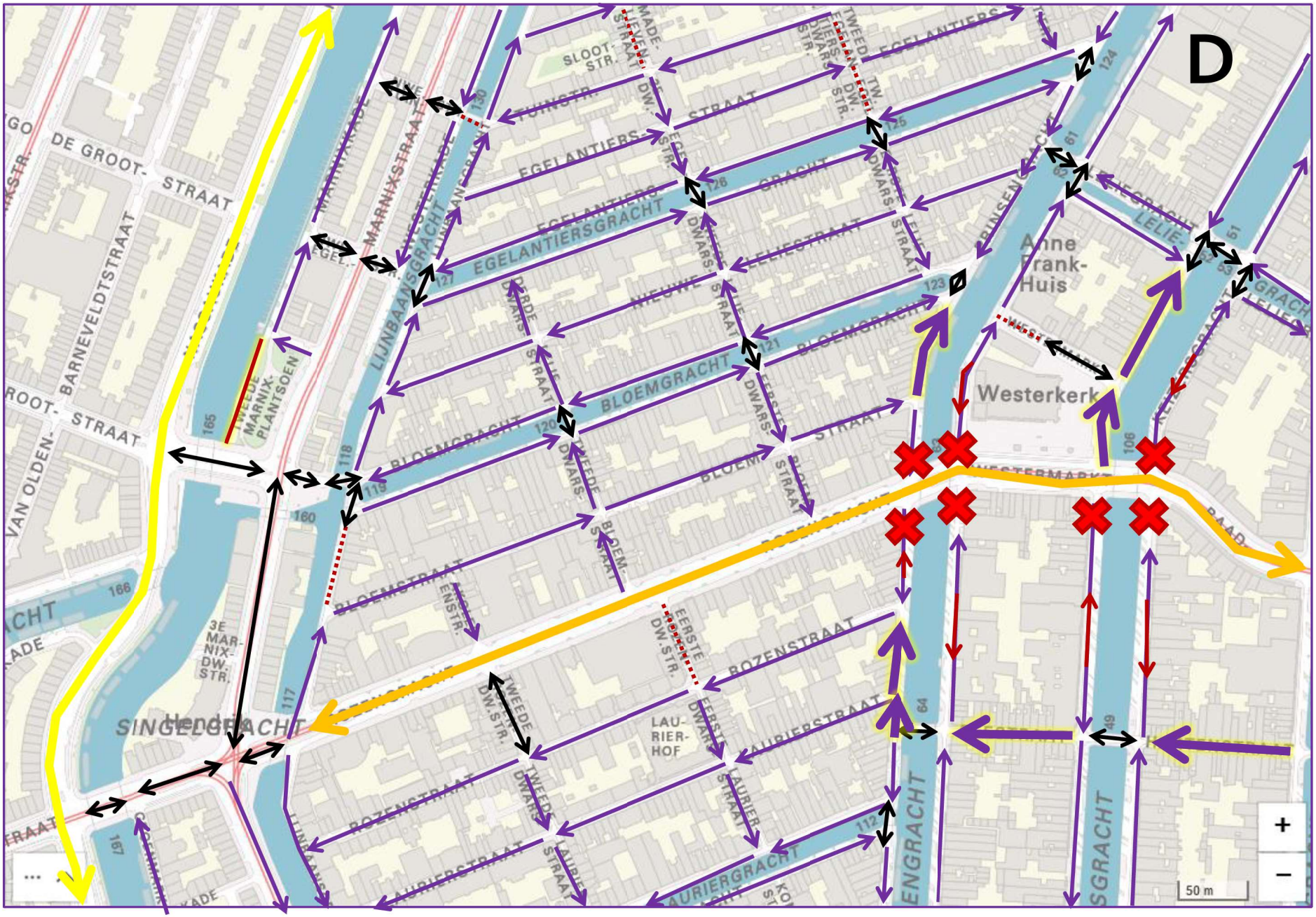
D
Anne Frank-Huis
Westerkerk
SINGELGRACHT
BLOEMGRACHT
EGELANTIERSGRACHT
LIJNBAANSGRACHT
MARNIXSTRAAT
BLOEMSTRAAT
ROZENSTRAAT
LAURIERSTRAAT
LAURIERGRACHT
EGELANTIERS-STRAAT
DE GROOT-STRAAT
BARNEVELDTSTRAAT
VAN OLDEN-
TWEEDE MARNIX-PLANTSOEN
3E MARNIX-DW. STR.
LAURIER-HOF
50 m

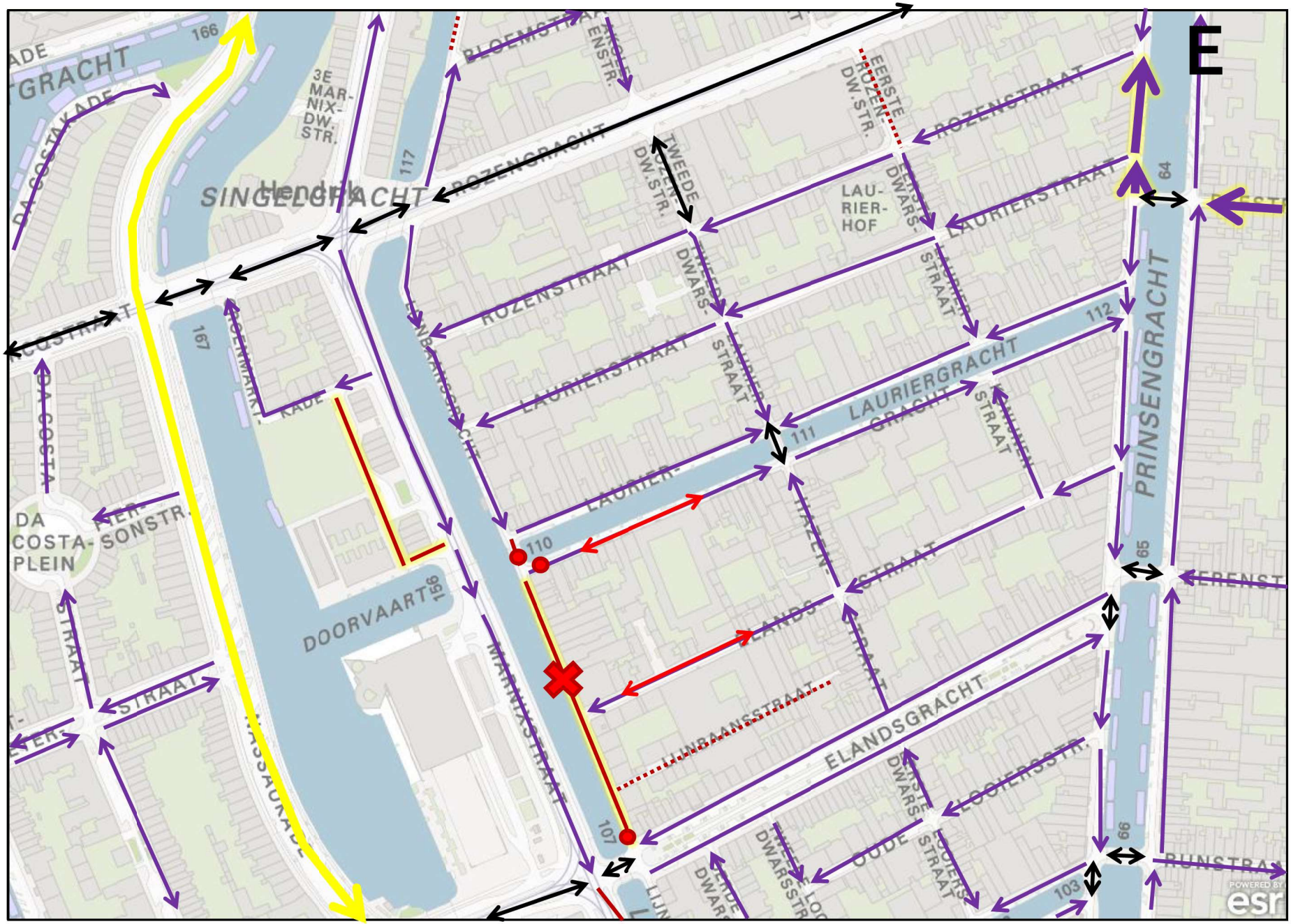
E
SINGELGRACHT
ROZENGRACHT
ROZENSTRAAT
LAURIERSTRAAT
LAURIERGRACHT
PRINSENGRACHT
ELANDSGRACHT
DOORVAART
DA COSTA-PLEIN
3E MARNIX-DW. STR.
LAURIERHOF
LIJNBAANSSTRAAT
MARNIXSTRAAT
166
117
167
156
110
111
112
107
103
64
65
66
esr


F
Hoofd-
bureau
LIJNBAANSGRACHT
ELANDSGRACHT
LOOIERSGRACHT
RUNSTRAAT
HUIDENSTRAAT
KEIZERSGRACHT
HERENGRACHT
SINGEL
BEGIJN-
HOF
SPUI
BEULINGSTR.
HANDBOOGSTR.
LEIDSEGRACHT
LEIDSESTRAAT
KONINGSPLEIN
HERENGRACHT
KEIZERSGRACHT
SINGELGRACHT
RAAM-
PLEIN
PASSEERDERSGRACHT
MOLENPAD
Max. 7,5 ton
50 m

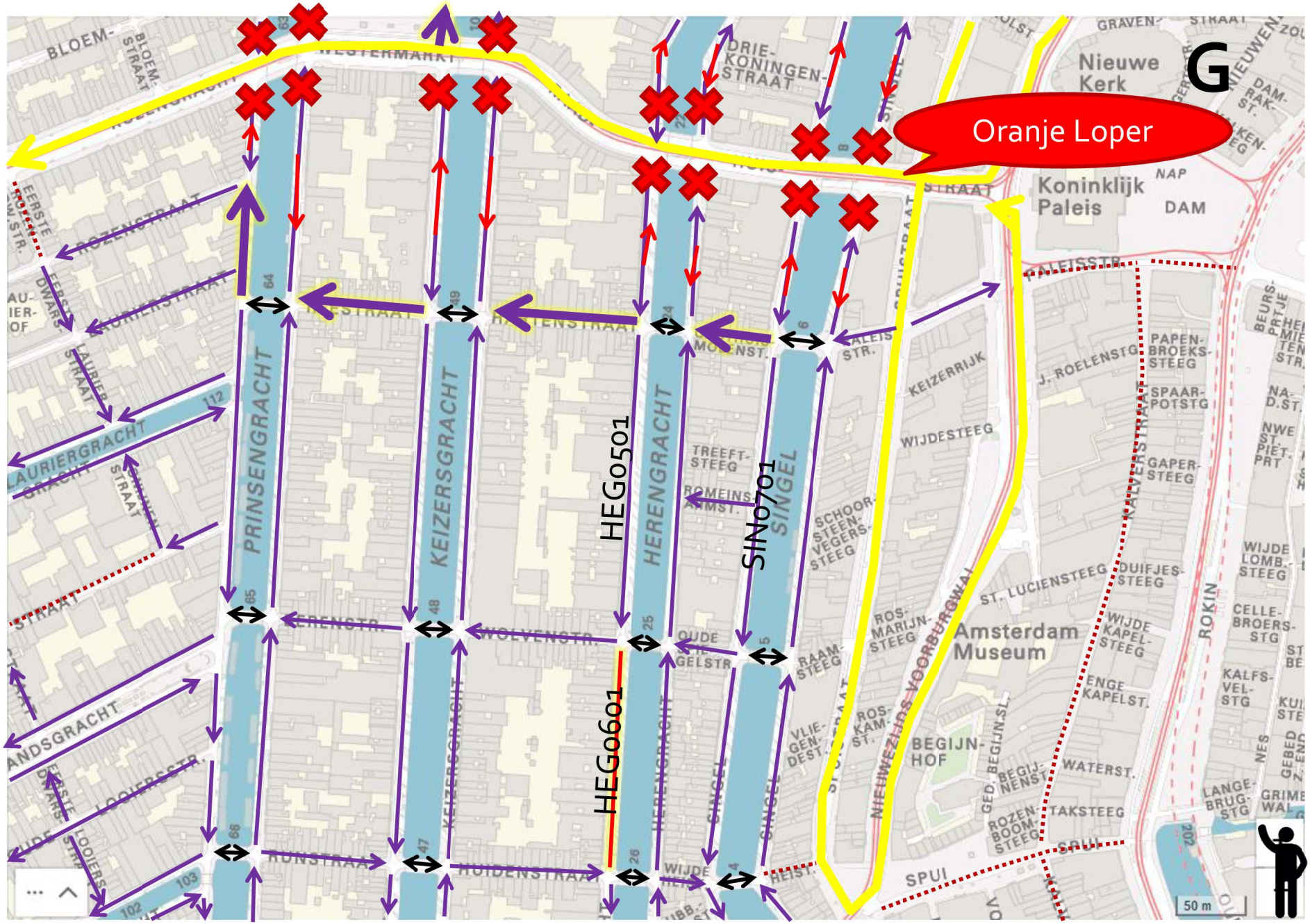
G
Oranje Loper
HEG0501
SIN0701
HEG0601
PRINSENGRACHT
KEIZERSGRACHT
HERENGRACHT
SINGEL
Nieuwe Kerk
Koninklijk Paleis
DAM
Amsterdam Museum
BEGIJN-HOF
SPUI
50 m


H
parkeervrij
Westerkerk
Anne Frank-Huis
Nieuwe Kerk
Koninklijk Paleis
DAM
NAP
HERENGRACHT
SINGEL
KEIZERS
OUDE LELIE STRAAT
DRIE-KONINGEN-STRAAT
NIEUWE NIEUWSTRAAT
ST. NICOLAASSTRAAT
NIEUWENDIJK
DAMRAK
50 m