

Bovenaanzicht - overzicht kadelijn - deel 1
schaal 1 : 100



Aanzicht kadelijn vanaf water - deel 1
schaal 1 : 100



0016_3D - HGR2 detail inham
schaal



Foto - bestaande inham met ornament

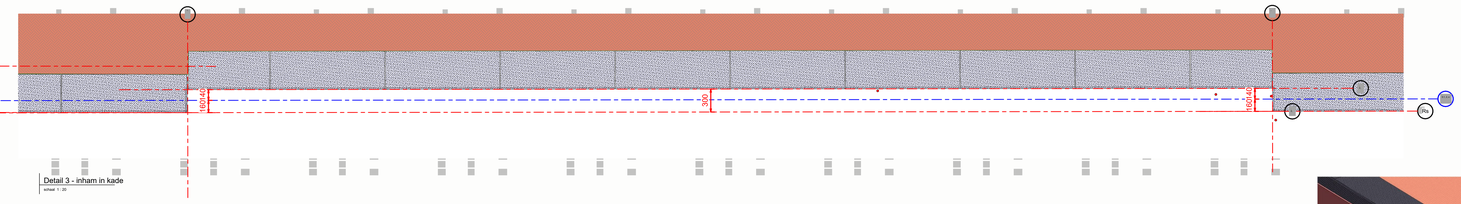

Detail 3 - inham in kade
schaal 1 : 20



3D - aansluiting Leliegracht
schaal

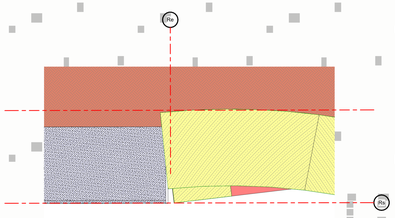

Detail 2 - aansluiting Leliegracht (huisnr 169)
schaal 1 : 10

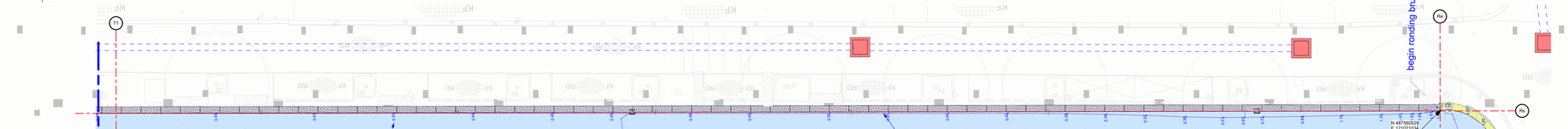

Bovenaanzicht - overzicht kadelijn - deel 2
schaal 1 : 100

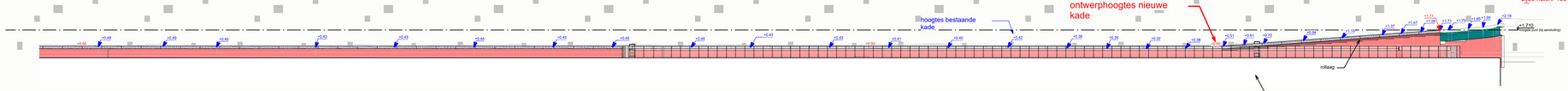

Aanzicht kademuur vanaf water - deel 2
schaal 1 : 100



Foto - Aansluiting Leliegracht bestaand

Uitgangspunt nieuwe kadelijn zijde huisnr 169

Uitgangspunt nieuwe kadelijn zijde huisnr 107



Foto - detail 1 (vooraanzicht)

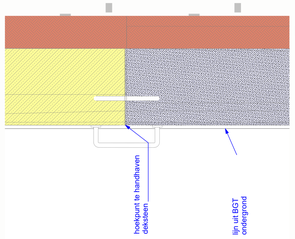

Detail 1 - aansluiting bestaand-nieuw (huisnr 107)
schaal 1 : 10

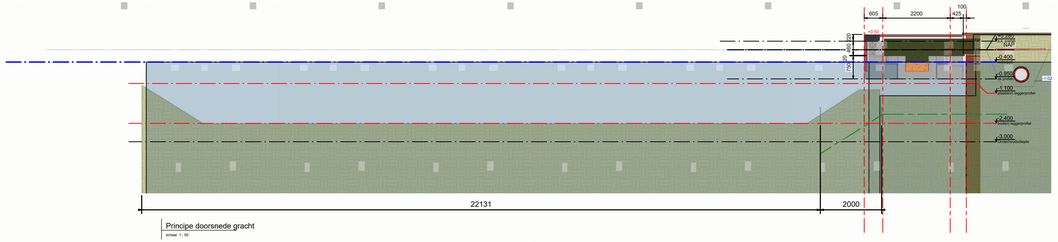

Principe doorsnede gracht
schaal 1 : 50

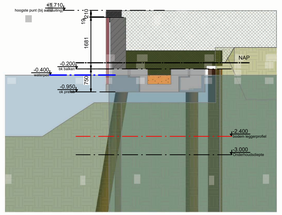

Doorsnede 7-7 - principe hoge doorsnede
schaal 1 : 50

Toelichting bepaling Hoekpunten

- Le = Linker eind nieuwe kade
- Re - Rechter eind nieuwe kade
- Li = Linkerzijde inham
- Ri = Rechterzijde inham

Evenwijdige assen

- RLa = Rechte lijn tussen begin en eind nieuwe kade
- Vi = voorzijde inham (= voorzijde kade)
- Ai = achterzijde inham (= voorzijde terugliggende dekstenen)
- Ls = kadelijn links van de inham (schuinliggend tussen begin kade en hoekpunt inham)
- Rs = kadelijn rechts van de inham (schuinliggend tussen einde kade en hoekpunt inham)

Bepaling assen:

- De haakse assen zijn bepaald aan de hand van de inmeting
- op de assen Li en Ri zijn de hoekpunten (voorzijde inham) 160mm aan de grachtzijde van as RLa vastgesteld.
- de assen Ls en Rs zijn (schuin) getrokken van begin en eind van de kade naar deze hoekpunten
- tussen deze hoekpunten is een rechte lijn getrokken Vi, die evenwijdig ligt aan RLa
- De achterzijde van de inham Ai ligt 300mm terug t.o.v. Vi en evenwijdig aan Vi.

Algemeen

- Maten in millimeters, tenzij anders vermeld
- Hoogtematen in meters t.o.v. N.A.P, tenzij anders vermeld
- Coördinaten in meters in het RD-stelsel
- Maatvoering hoeken in 360 gradenstelsel
- kadelijn ingemeten d.d. 3-7-2025

0.4	omgaand bij inham afgerond op wensen OKK d.d 15-1-26	29-1-2026	DJ		BW	BW
0.3	kadelijn en inham aangepast na opmeten	20-11-2025	DJ		BW	BW
0.2	concept overlijst nieuwe kadelijn met inham	04-11-2025	DJ		BW	
0.1	existing kadelijn aan land 2.0 m erbij	31-07-2025	DJ		BW	
Versie	Omschrijving	Annotation	Gekeurd	Goedgekeurd	Vrijgave	

Beens Groep

COUNT & COOPER

Opdrachtgever	Gemeente Amsterdam Verkeer en Openbare Ruimte (VOR)
Project	Vervangen kademuur en herinrichting maaiveld Herengracht 107 - 169 (HEG2022)
Onderwerp	Overzicht kade en maaiveld met inham bestaande situatie & voorstel nieuwe kadelijn
Status	VO
Bestekonderdeel	NLCS-1 - 4.0.F
Schaal	Zie tekening
Formaat	1680 x 841
Plotdatum	29-1-2026
Tekening nummer	0016
Revisie	0.4

Gemeente Amsterdam VOR Verkeer

Deze tekening is gebaseerd op: Autodesk DWG-ISO5 Amsterdam (Tekst).ctb(AC_Hairline).ctb (ISO 128-20)