Van: [redacted]
Verzonden: donderdag 10 september 2020 15:00
Aan: [redacted]
Onderwerp: RE: Grimburgwal: Gemeente & UvA
Bijlagen: SA00268800_00001.jpg

Hey [redacted],

Is prima! Vrijdag werk ik meestal niet, zal ik een vergadering op maandag om 14:00 inschieten? Ik zie dat we dan allebei een gaatje hebben.

Ik heb vanmiddag misschien de spannendste vondst gedaan, je vindt hem in de bijlage.
Komt uit het dossier van de BWT (Bouw & Woningtoezicht) waarbij de Universiteit een sloop & bouwvergunningen aanvroeg voor het terrein, waarbij ook een scheiding tussen openbaar terrein/eigendom van UvA werd gemaakt.

Alles wat ik tot nog toe heb gevonden lijkt er wel op te wijzen dat dit stuk in principe eigendom is en was van de UvA, in elk geval sinds 1981.

Ik heb – zoals je waarschijnlijk al gezien hebt – contact gehad met die [redacted] en [redacted]. Daar ligt allicht nog wat extra's, denk dat we maandag dan misschien even moeten bespreken hoe we dat verder kunnen aanpakken.

Met vriendelijke groet,
[redacted]

Van: [redacted]
Verzonden: donderdag 10 september 2020 14:53
Aan: [redacted]
Onderwerp: RE: Grimburgwal: Gemeente & UvA

[redacted],

Ik heb inmiddels al je informatie uitgeprint.
Kunnen we morgen of maandag even overleggen?

Wat is jouw conclusie op basis van de gegevens die we nu hebben?

Groet,

[redacted]

[redacted]
Omgevingsmanager Kademuren

Gemeente [redacted]

M [redacted]
[redacted]

Weesperstraat 430, 1018 DN
Postbus 12693, 1100 AR Amsterdam

www.amsterdam.nl/kademuren

Werkdagen: ma, di, do, vr

Op dit bericht is een proclaimer van toepassing: amsterdam.nl/proclaimer

---

Van: [redacted] <[redacted]
Verzonden: donderdag 10 september 2020 12:09
Aan: [redacted], [redacted] <[redacted]
CC: [redacted] <[redacted]
<[redacted] <[redacted]>
Onderwerp: RE: Grimburgwal: Gemeente & UvA

Goedemiddag [redacted],

Hartstikke bedankt voor het zoeken!
Het kaartmateriaal van 10040 had ik inderdaad al gevonden, daar komt één van de knipsels uit de eerste mail vandaan.

Wat betreft 30226 heb ik zojuist even naar het BWT gekeken en ik gok dat dat puur om Grimburgwal 10 gaat, daar zijn ook enkele aanvragen in het BWT beschikbaar. Daar is blijkbaar veel verbouwd.
Ik ben bang dat die voor het specifieke gedeelte dat wij zoeken niet relevant blijkt.

Ik heb vanochtend in het BWT het plan van de woningbouw, met tevens het inrichtingsplan gevonden. Ik ben hem nog aan het doorkijken.
Daar stond één kaart in met de verdeling tussen openbaar/deels openbaar en vol eigendom van UvA. Ik denk dat 30648:218 hetzelfde materiaal is. Erg waardevol.
Mocht hetgeen wat we hier digitaal beschikbaar hebben niet toereikend zijn dan zal ik hierover even terugmailen.

Dan blijft 5497 : 1.731.2 : 171-174 over. Hier ben ik nog geen verwijzingen naar tegengekomen, en ook nog niets van gezien. Ik denk dat die misschien wel interessant is.
De UvA heeft een grondig onderzoek bij het Kadaster aangevraagd. Allicht even afwachten wat daar precies uitkomt.
Ik heb deze maand nog geen scans aangevraagd, dus mocht het zover komen denk ik dat ik mijn vrije scans gebruik om dit te laten digitaliseren. Dan is dit ook in de toekomst makkelijk toegankelijk.

Met vriendelijke groet, en nogmaals hartstikke bedankt,
[redacted]

Van: [redacted], [redacted] <[redacted]
Verzonden: donderdag 10 september 2020 11:37
Aan: [redacted] <[redacted]
<[redacted]>
CC: [redacted] <[redacted]

Ik stuur je verzoek door naar collega [redacted] – hij is vorige week ook met dit 'dossier' bezig geweest. Het lijkt me wel typisch iets voor het Kadaster; en heeft de UvA geen notariële akte met daarin exact aangegeven wat overgedragen is in 1981?
Met vriendelijke groet,
[redacted]

Van: [redacted]
Verzonden: woensdag 9 september 2020 11:46
Aan: [redacted]
CC: [redacted]; [redacted]
Onderwerp: Grimburgwal: Gemeente & UvA

Goedemorgen [redacted],

Ik heb jouw naam van [redacted] doorgekregen als zijnde iemand die ons misschien verder kan helpen.
Zoals je waarschijnlijk weet is er vorige week dinsdag een stuk kademuur ingestort bij de faculteit [redacted] van de UvA.

Onze omgevingsmanager, [redacted] vroeg mij om uit te zoeken waar de 'knip' zit tussen openbare ruimte (en dus Gemeentelijk eigendom), en het eigendom van de UvA.
Dit natuurlijk met als onderliggende vraag 'wie krijgt welk deel van de rekening?'. De UvA heeft het Kadaster overigens opdracht gegeven tot uitgebreid archiefonderzoek in het kader van deze vraag.

Voor de acute vraag 'waar ligt de knip' heb ik een aantal kaarten gevonden die er op wijzen dat die lijn gelijk loopt met het einde van het gebouw van de UvA:



GEMEENTELIJK BOUW- EN WONINGTOEZICHT AMSTERDAM, WIBAUTSTRAAT 3, TEL. 5962461 TECH.R

AANVRAGER	DOSSIER 8003	BUURTKRT. 37	GET. JL
	NR. 99 | 0234 BWT 1988	O.W.BLAD	GECONTR.
Un. v. Amsterdam	WIJK CENTRUM-12	BUURT B	DAT. 26|2|88
	SCHAAL 1:1000 KAD.GEM. AMSTERDAM		SEKTIE G

NUMMERBESCHIKKING 1988 NR. 58

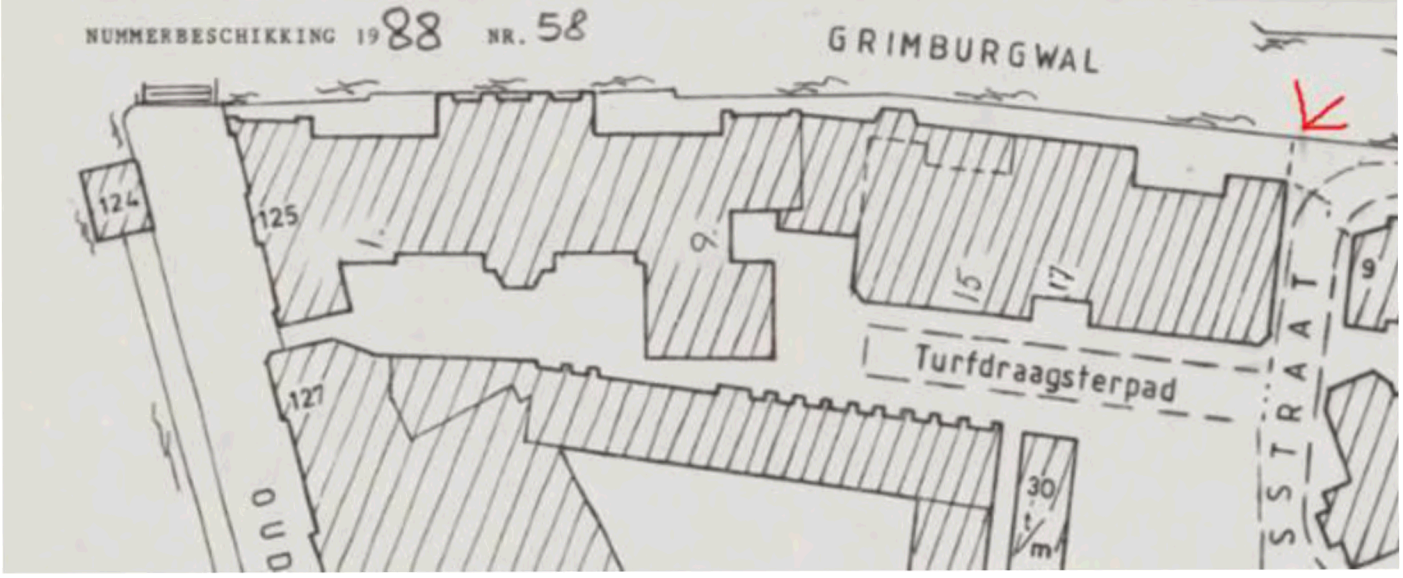

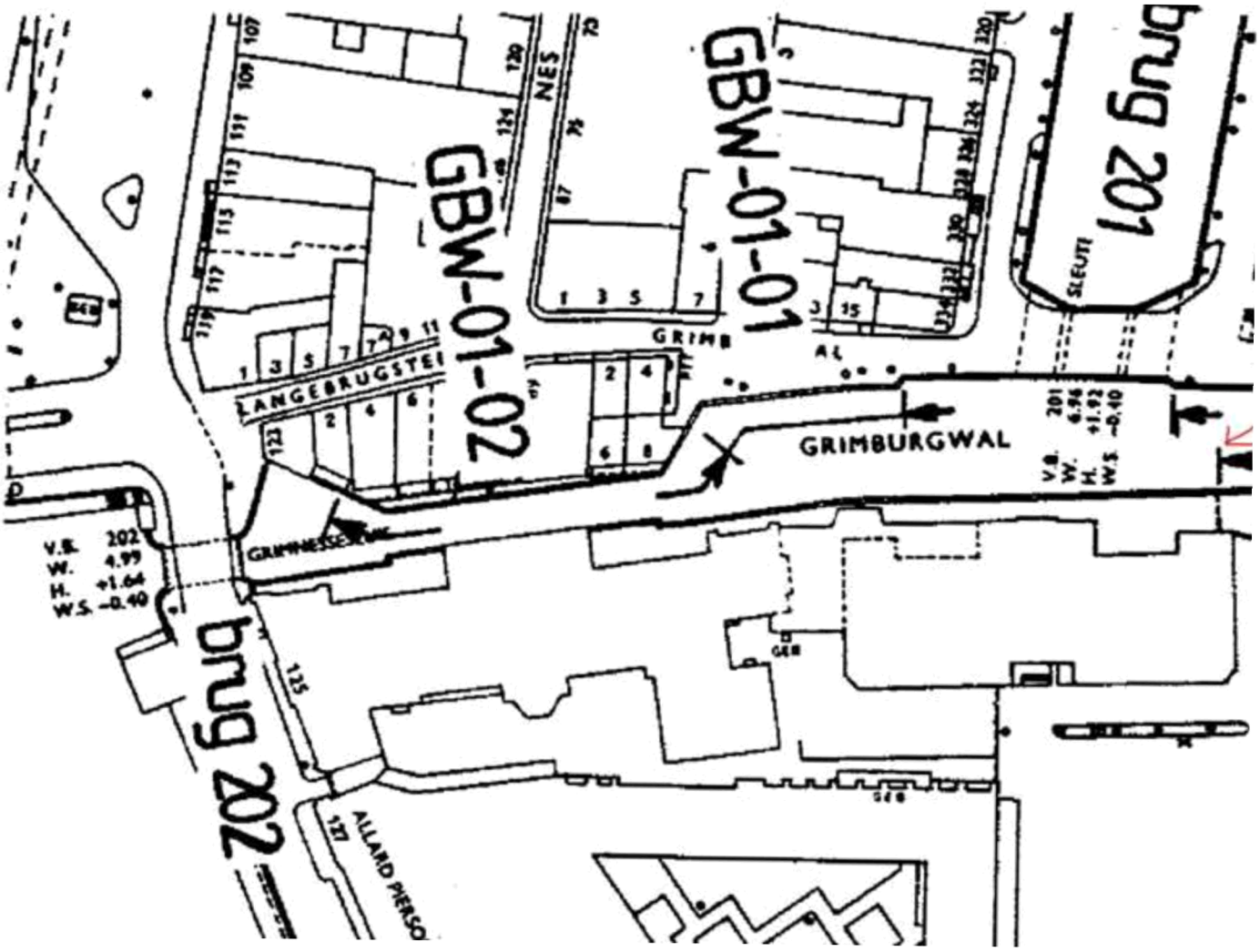

GBW-01-02
GBW-01-01
brug 201
brug 202
GRIMBURGWAL
LANGEBRUGSTEI
GRIMNESSESEWIC
ALLARD PIERSO
SLEUTE
V.B. 202
W. 4.99
H. +1.64
W.S. -0.40
V.B. 201
W. 6.96
H. +1.92
W.S. -0.40

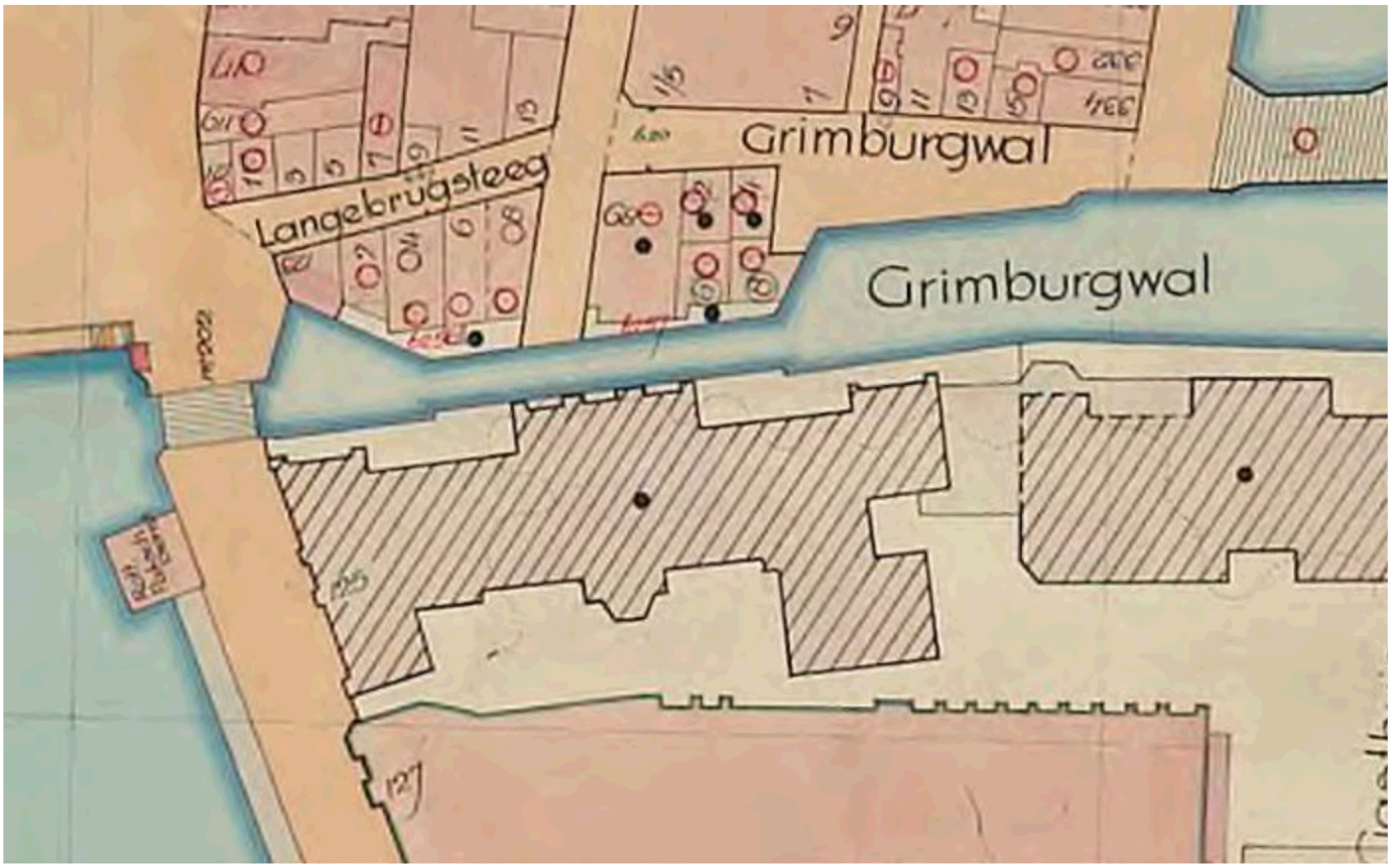

Mijn vraag aan jou is echter: wat verwacht jij dat er verder gevonden kan worden in de archieven? Met name de periode rond de eigendomswisseling (ca. 1980) is voor mij vrij duister.
Ik weet uit het bestek uit 1874 dat de oorspronkelijke aanbesteding en gunning door de gemeente werd gedaan.
Daarbij heeft de universiteit naar mijn weten pas in 1981 het gebouw overgenomen. Huidige kadestrale gegevens wijzen er ook op dat de UvA eigenaar is van het gebied.

Met vriendelijke groet,
[redacted]