Gemeente Amsterdam

Geachte 10.2.e

Op 28 september 2021 is een inspectie uitgevoerd bij een Populus nigra 'Italica' met id-nummer (van bomenlaag) 503839. De boom staat aan de Ite Boeremastraat in stadsdeel West. De boom valt in de omgevingsrisicoklasse algemeen en heeft een stamdiameter van 130 cm, gemeten op 130 cm boven maaiveld.

NB: In de bijlage zijn bijgevoegd een **detailfoto** van de afwijking(en), een **overzichtsfoto** en een **situatietekening** met daarop duidelijk zichtbaar het id-nummer (van bomenlaag). Alle bijlagen zijn voorzien van het id-nummer.

Visuele beoordeling: De conditie van de boom is als voldoende beoordeeld. Bij de boom zijn de *volgende* afwijkingen aangetroffen:
De stamvoet van de boom klinkt hol. Er zijn waarschijnlijk meerdere banen in de stam welke dood zijn. Verder is de boom aangetast door de dikrandtonderzwam. De dikrandtonderzwam is te zien op ca. 10cm boven maaiveld aan de noordzijde en de oostzijde.. Op het tomogrambeeld is te zien dat de benodigde restwand Mattecknorm niet meer aanwezig is en de algehele houtkwaliteit sterk is verminderd. Hierdoor is een verhoogd risico op stambreuk. De boom staat enigszins scheef, bij aantasting door dikrandtonderzwam moet rekening worden gehouden dat ondergrondse boomdelen en het wortelstelsel eveneens zijn aangetast. Naast een verhoogd risico op stambreuk is daarbij ook risico op instabiliteit.

Conclusie: De veiligheidscategorie is risicoboom. Er is een verhoogd risico op breuk vanuit de stam en stamvoet. In de huidige situatie vormt de boom een verhoogd veiligheidsrisico voor de omgeving;

Advies:
Wij adviseren de boom middels het uitvoeren van een noodmaatregel kap direct veilig te stellen. Er zijn geen beschermde soorten flora en fauna waargenomen of mogelijke verblijfplaatsen daarvan.

Informatie in relatie tot beleid (herplant):
Er is voldoende boven- en ondergrondse groeiruimte aanwezig, zodat een nieuwe boom zich goed kan ontwikkelen.

10.2.e

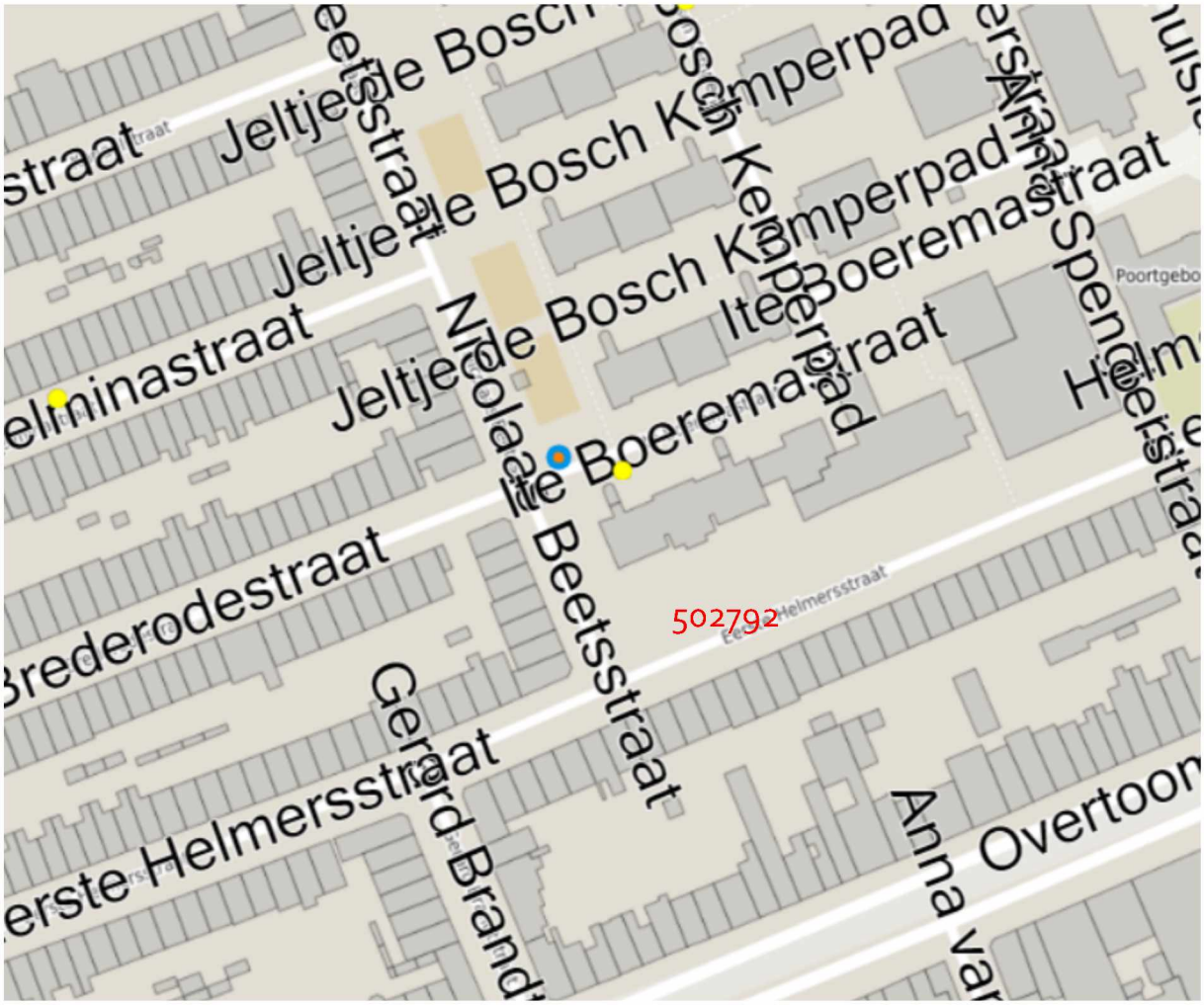

tekening 1 locatie en standplaats boom, blauw oranje stip is boomlocatie (bron: Geovisia bomen database gemeente Amsterdam)



foto 1 Overzichtsfoto van boom 503898



foto 2 stam en stamvoet, boomnr 503898.

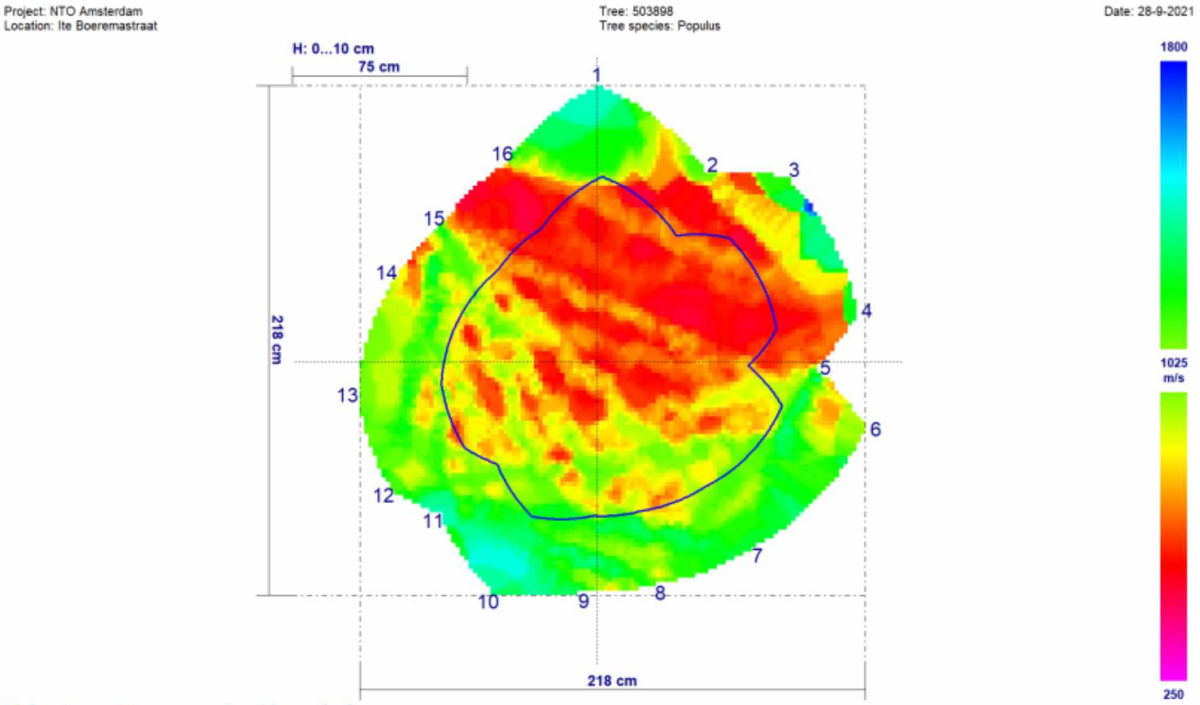

Tekening 2: Tomogrambeeld 503898