Gemeente
Amsterdam

Verkeersmaatregelen Centrum West

Palenplan + Marnixstraat Noord

22-8-2023

Doel van deze avond





Programma

Inhoudelijke deel

- Twee projecten: Marnixstraat Noord + Palenplan
- Gezamenlijk verkeersonderzoek
- Voorstellen verkeersmaatregelen Centrum West
- Besluitvorming

Gesprek en vervolg

Project Marnixstraat Noord



Bestaande situatie

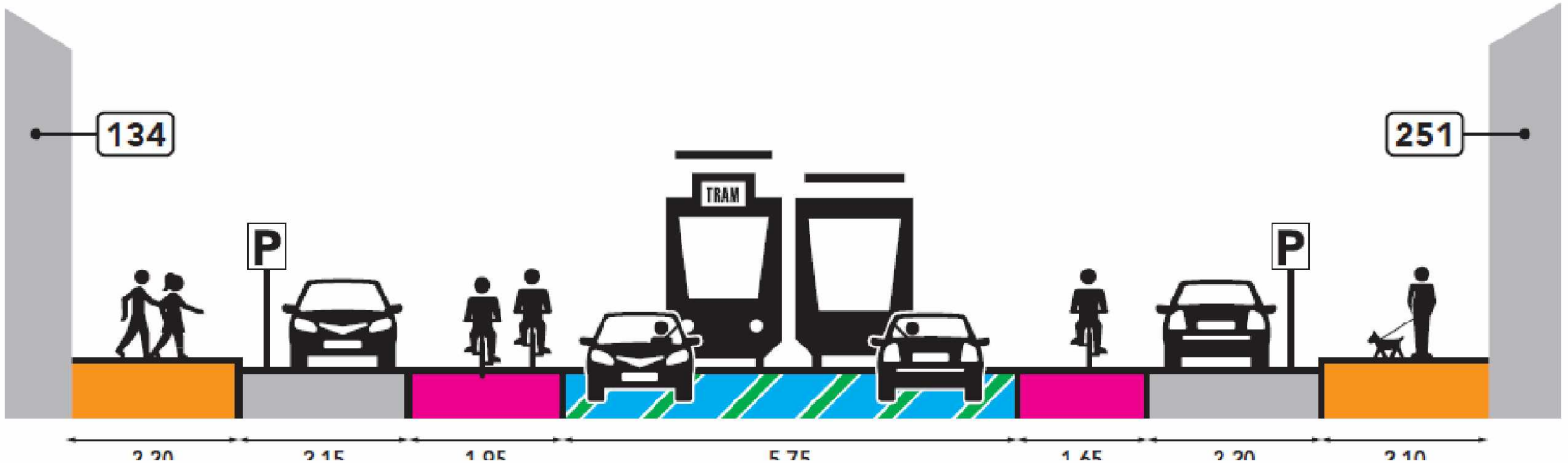

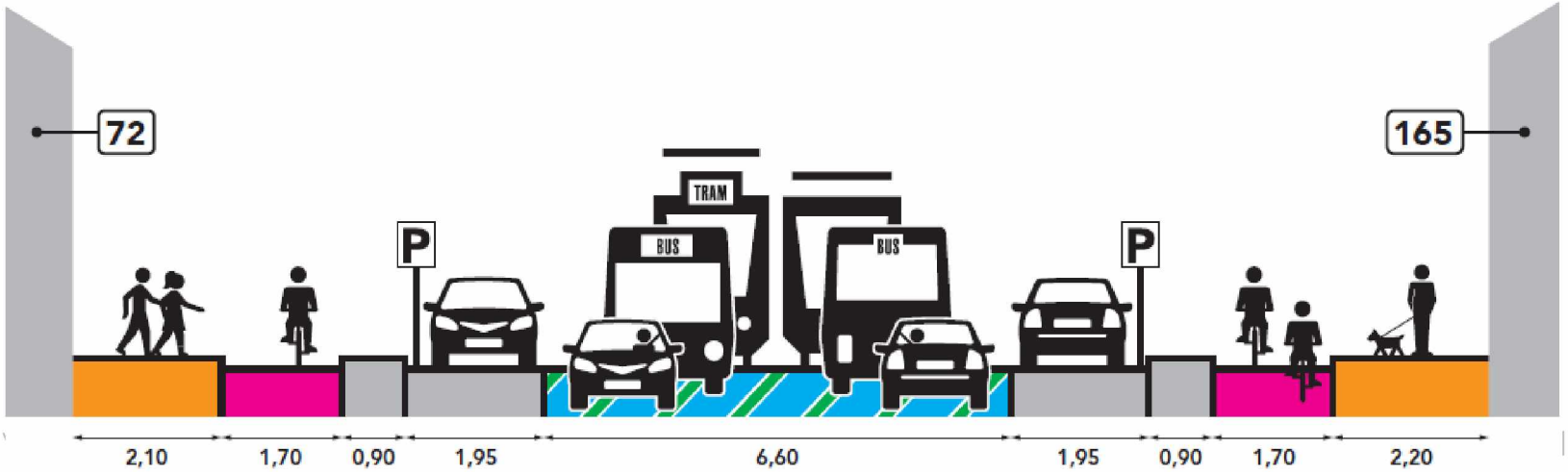

Voorkeursvariant fietsstraten

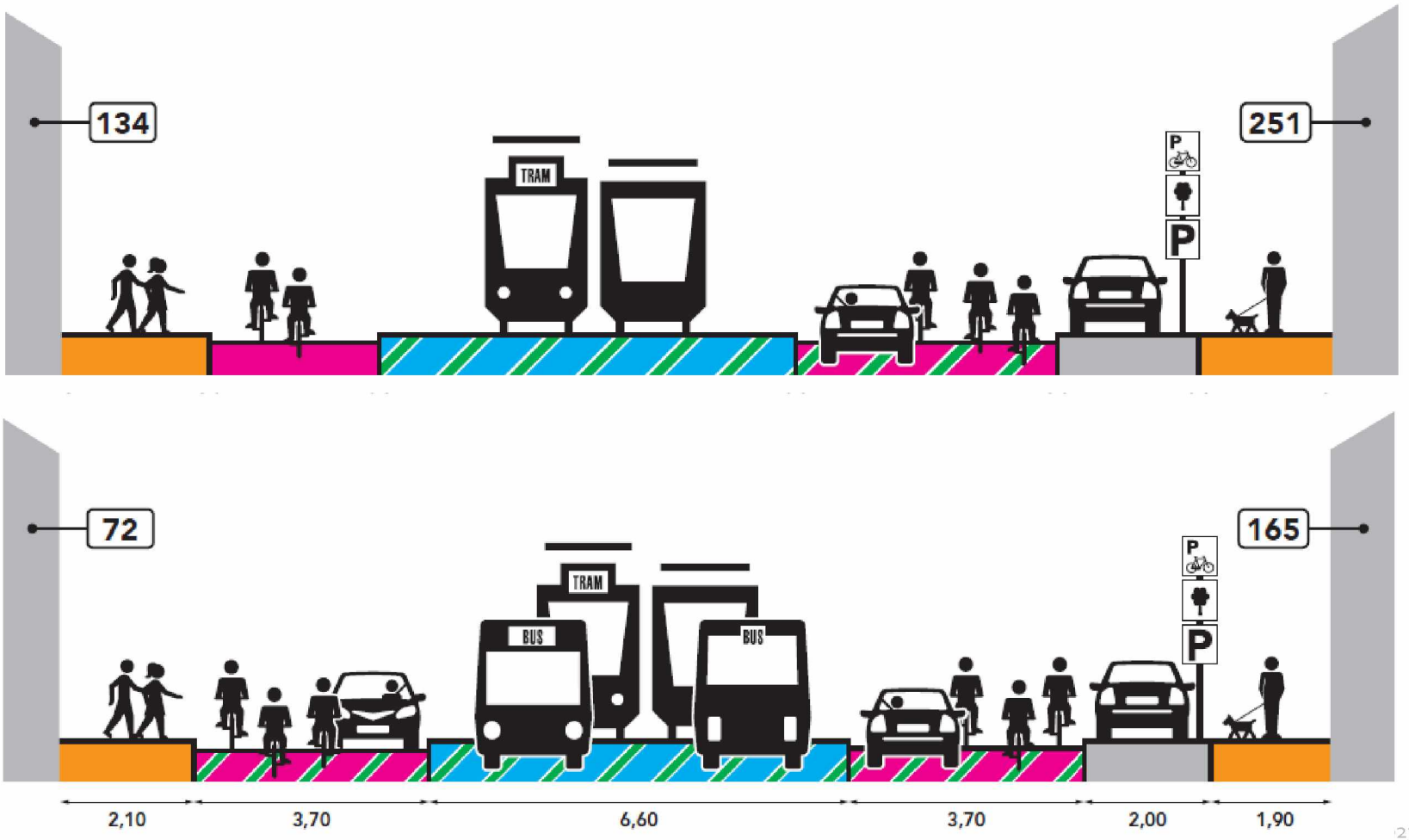

Fietsstraat + fietspad noordelijk deel

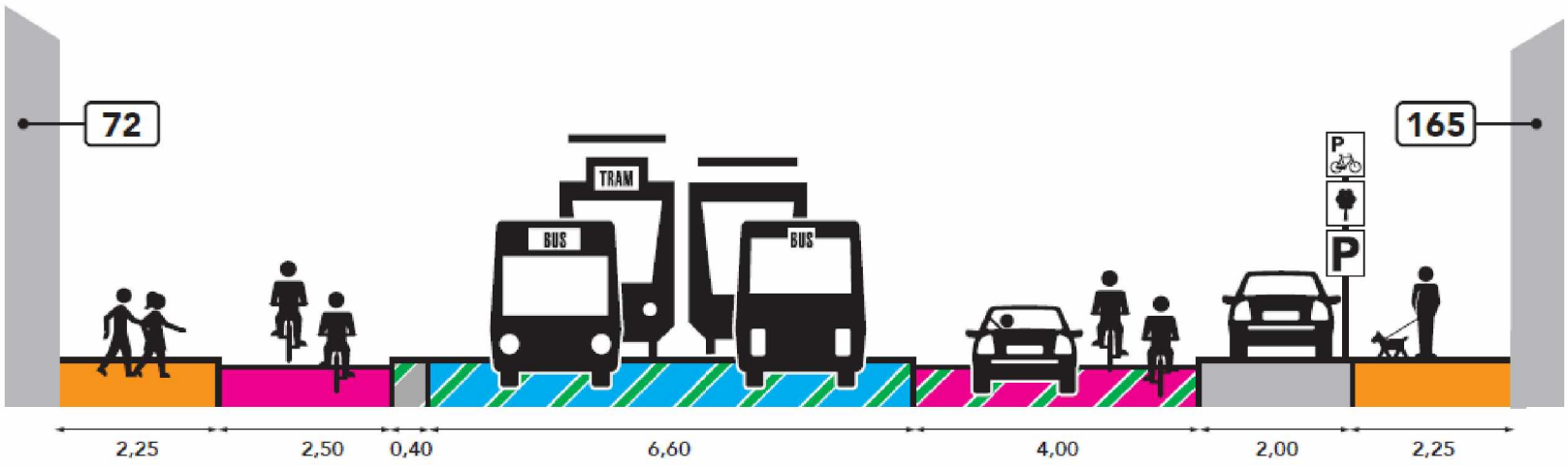

Project WG: Palenplan



Project WG: Palenplan



Gezamenlijk verkeersonderzoek

- Verkeersmodel Amsterdam
- Waterbedeffect check
- Conclusie = Palenplan uitbreiden Prinsengracht
- Iedere buurt krijgt alleen ‘eigen’ bestemmingsverkeer

Voorstel verkeersmaatregelen Centrum West



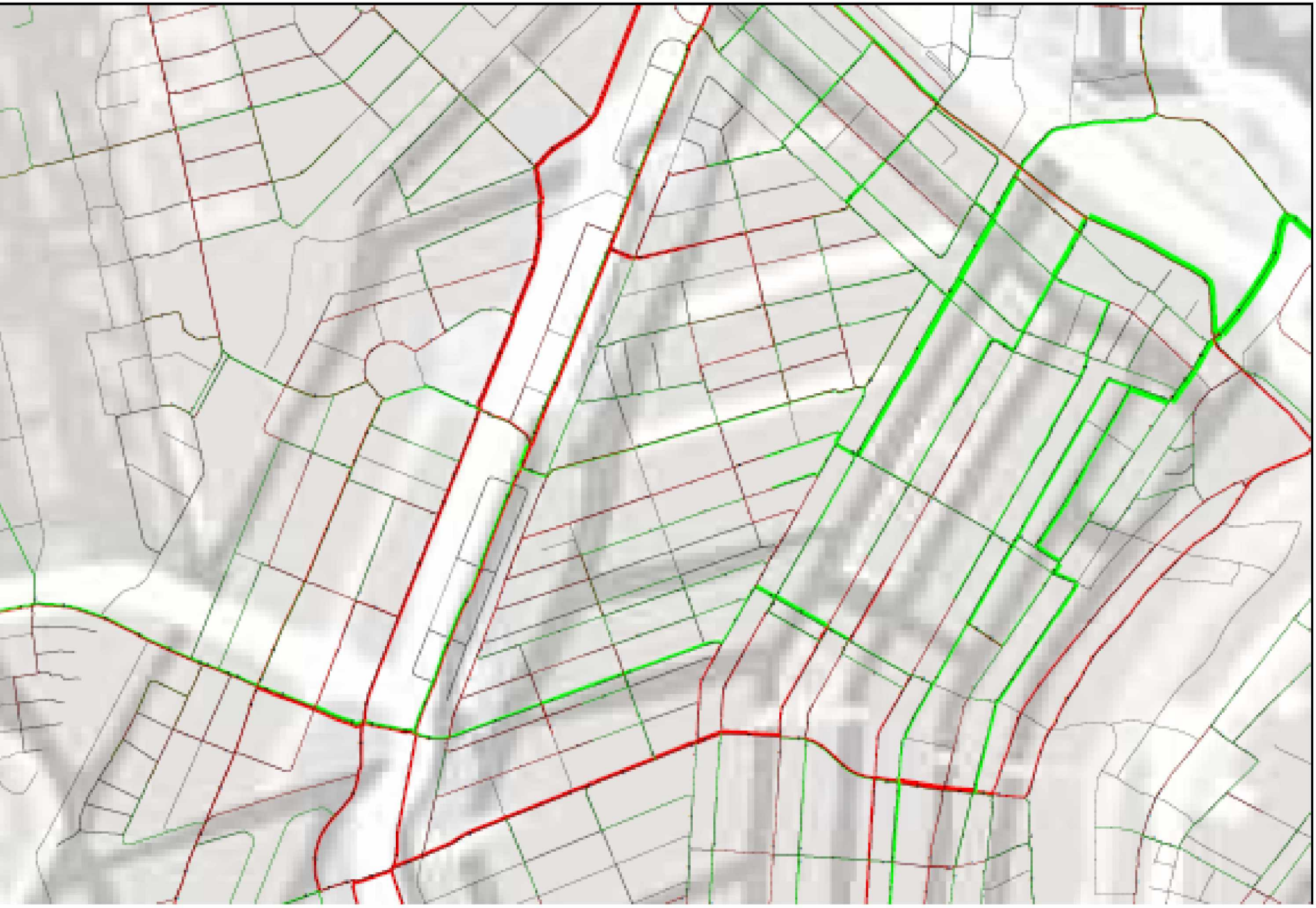

Hoofdwegen aan- en afrijdroute

- *Hier komt plaatje van vergelijkingstabel toe- en afname etmaal / ochtendspits / avondspits. Mogelijk onleesbaar in de presentatie, maar dan laten we zien dat we ernaar gekeken hebben (met disclaimer model is theoretische werkelijkheid)*

Reistijden

- *Hier komt plaatje van voorbeeld toename reistijd (op basis van basiskaart Cartostudio?)*

Afname verkeer geeft ruimte



Besluitvorming

- Verkeersmaatregelen Centrum West:
  stadsdeelcommissies Centrum en West
- Marnix Noord:
  wethouder / definitief ontwerp gemeenteraad
- Palenplan:
  dagelijks bestuur Centrum

Meer informatie:

- www.amsterdam.nl/verkeersmaatregelen
- Reacties t/m 16 april: verkeersmaatregelenCW@amsterdam.nl

Vragen?

