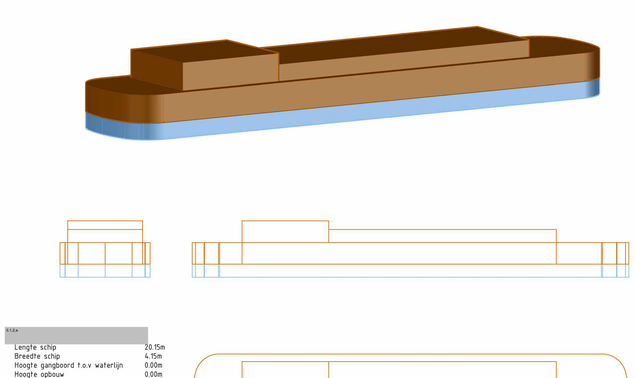

Lengte schip	20.15m
Breedte schip	4.15m
Hoogte gangboord t.o.v waterlijn	0.00m
Hoogte opbouw	0.00m
Hoogte vanaf waterlijn	0.00m
Diepgang	0.00m

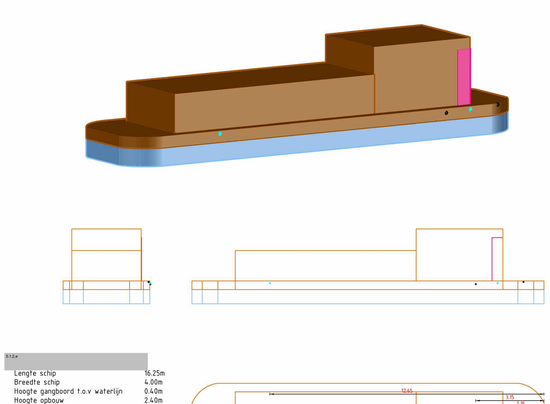

Lengte schip	16.25m
Breedte schip	4.00m
Hoogte gangboord t.o.v waterlijn	0.40m
Hoogte opbouw	2.40m
Hoogte vanaf waterlijn	2.80m
Diepgang	0.65m

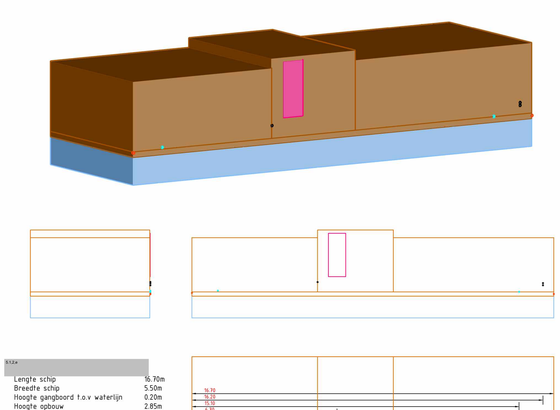

Lengte schip	16.70m
Breedte schip	5.50m
Hoogte gangboord t.o.v waterlijn	0.20m
Hoogte opbouw	2.85m
Hoogte vanaf waterlijn	3.05m
Diepgang	1.00m

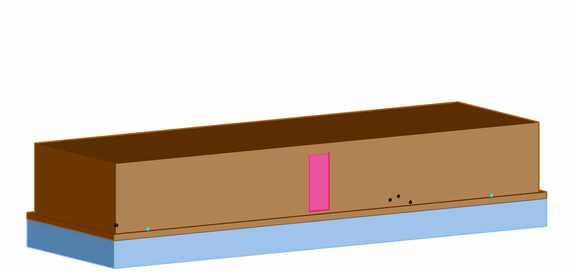

Lengte schip	18.10m
Breedte schip	5.80m
Hoogte gangboord t.o.v waterlijn	0.20m
Hoogte opbouw	2.50m
Hoogte vanaf waterlijn	2.70m
Diepgang	1.00m

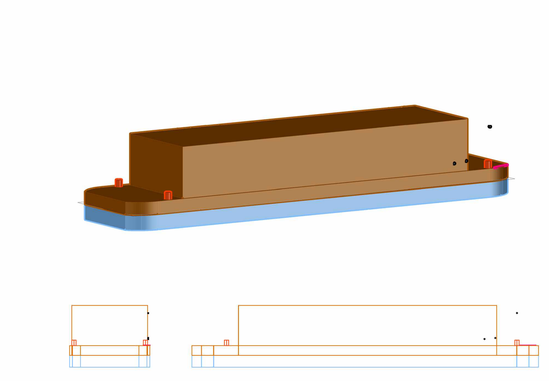

Lengte schip	16.00m
Breedte schip	3.70m
Hoogte gangboord t.o.v waterlijn	0.45m
Hoogte opbouw	1.85m
Hoogte vanaf waterlijn	2.30m
Diepgang	0.55m

Opmerkingen:

Maten in meters tenzij anders vermeld
Hoogte maten in meters t.o.v. waterlijn

REV.	DATUM	OMSCHRIJVING REVISIE	GETEKEND	GECONTR.	GEZIEN
-	-	-	-	-	-
-	-	-	-	-	-
V3	08-04-2022	Aanpassing ligplaats namen	[illegible]	[illegible]	[illegible]

OPDRIGEVER

Gemeente Amsterdam

PROJECT

Woonboten Brouwersgracht

ONDERDEEL

Overzicht
Schepen Brouwersgracht
Fase 2

Iv-Infra b.v.
Waarderweg 40
2031 BP Haarlem
Nederland
T +31 88 943 3200
www.iv-infra.nl

VERSIE:	V3.0		
DATUM:	08-04-2022	GECONTROLEERD:	[illegible]
GETEKEND:	[illegible]	GEZIEN:	[illegible]
STATUS:	Definitief	SCHAAL:	1:100
		FORMAAT:	A1.0

PROJECTNR. INFR210907

TEKENINGNR. 001-04

BLADNR. 2

DEZE TEKENING IS EIGENDOM VAN Iv-Infra b.v.
ZONDER SCHRIFTELIJKE TOESTEMMING VAN DE EIGENAAR MAG DEZE OP GEWEKEN WIJZE WORDEN GEKOPIEERD OF OPENBAAR GEMAAKT.

K:\Aanpassingen\INFR210907-001-04.dwg