Gemeente Amsterdam



ZICHTLIJNSTUDIE

NOORDZONE IJSBAANPAD
DEELPLAN 1 VERDI

APRIL 2024

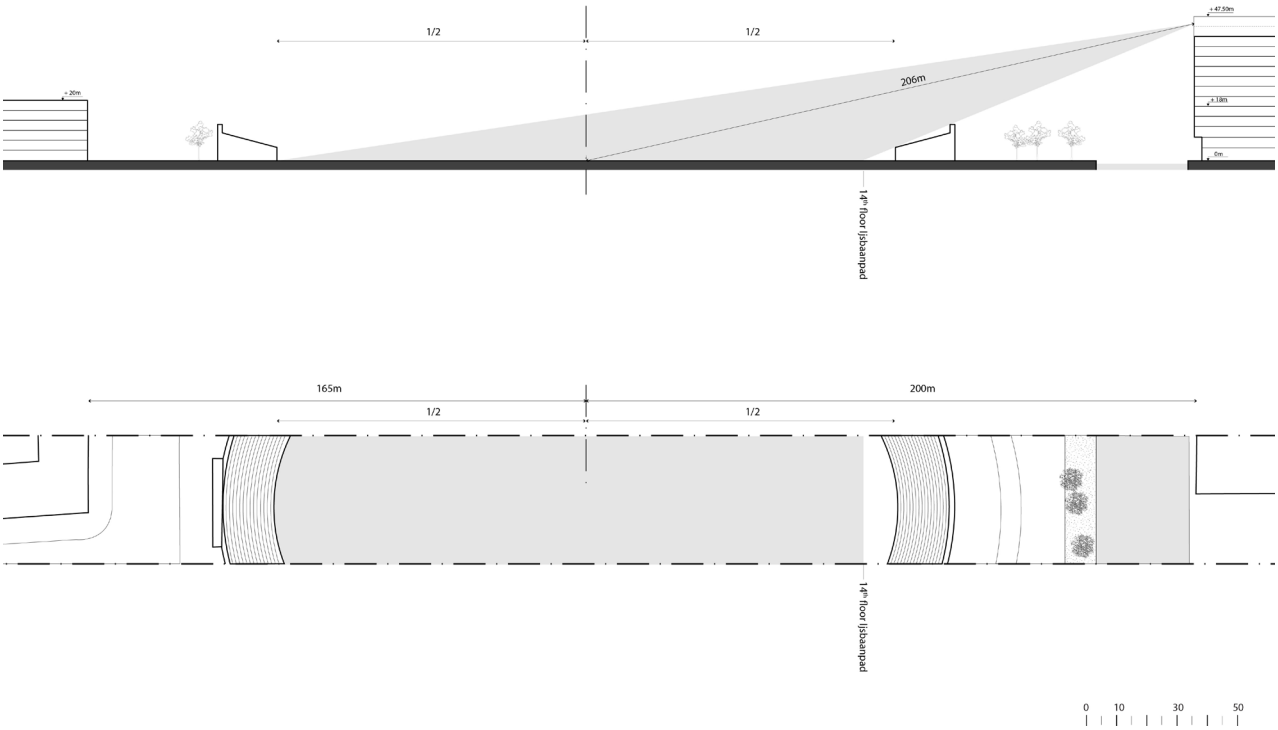

Figuur 1: zichtlijn vanuit de hoogste verdieping van het toekomstige gebouw aan het Noordzone IJsbaanpad

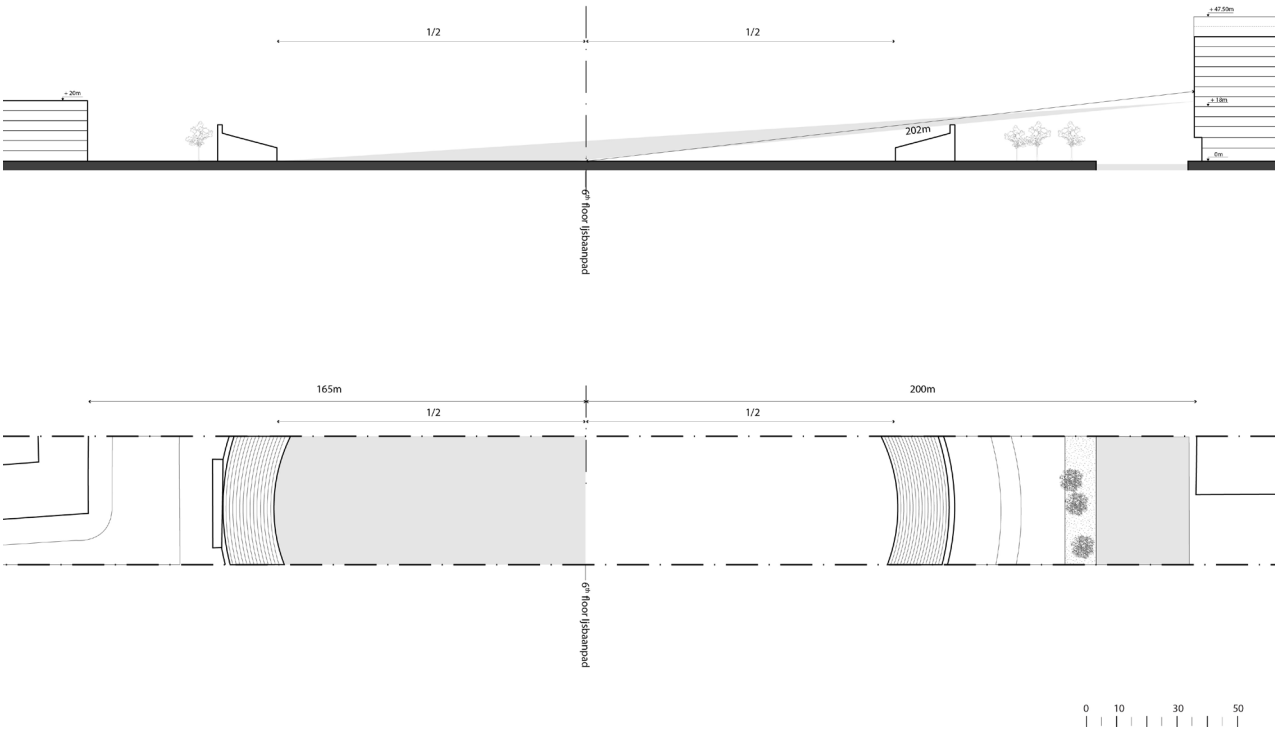

Figuur 2: zichtlijn vanuit de 6e verdieping van het toekomstige gebouw aan het Noordzone IJsbaanpad

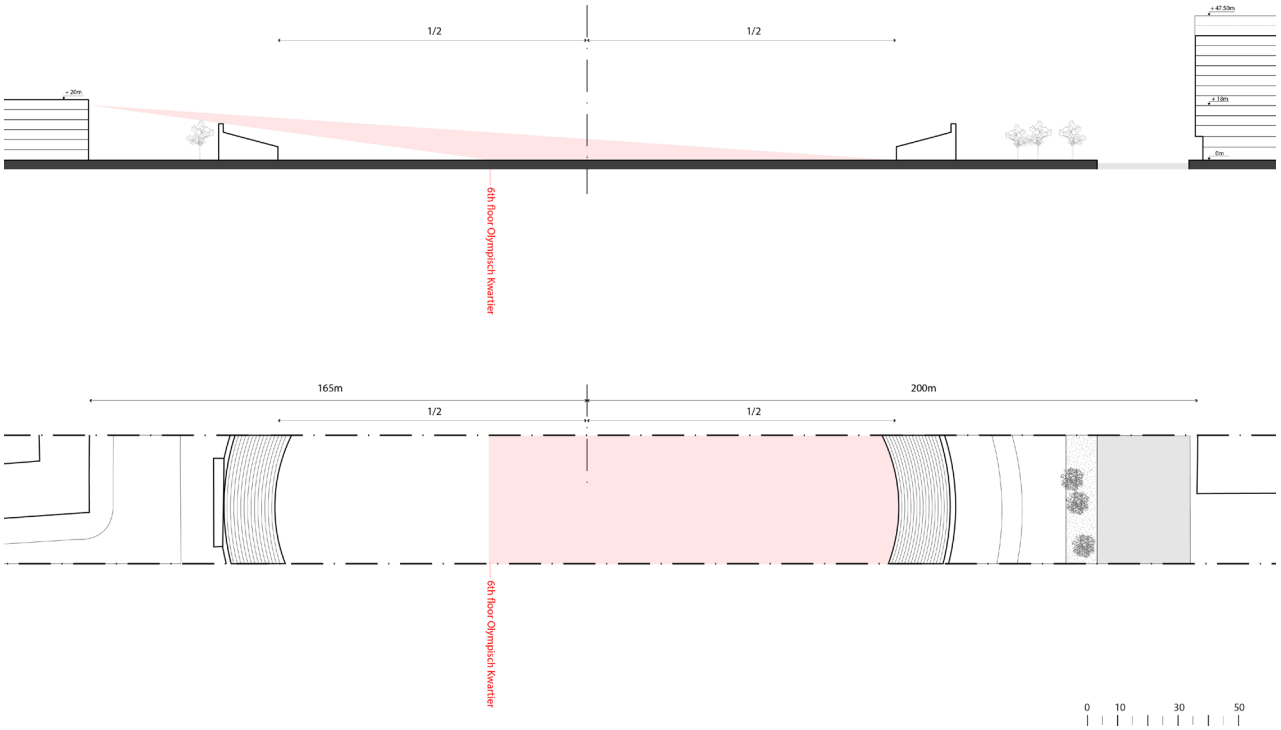

Figuur 3: zichtlijn vanuit huidige Olympisch Kwartier

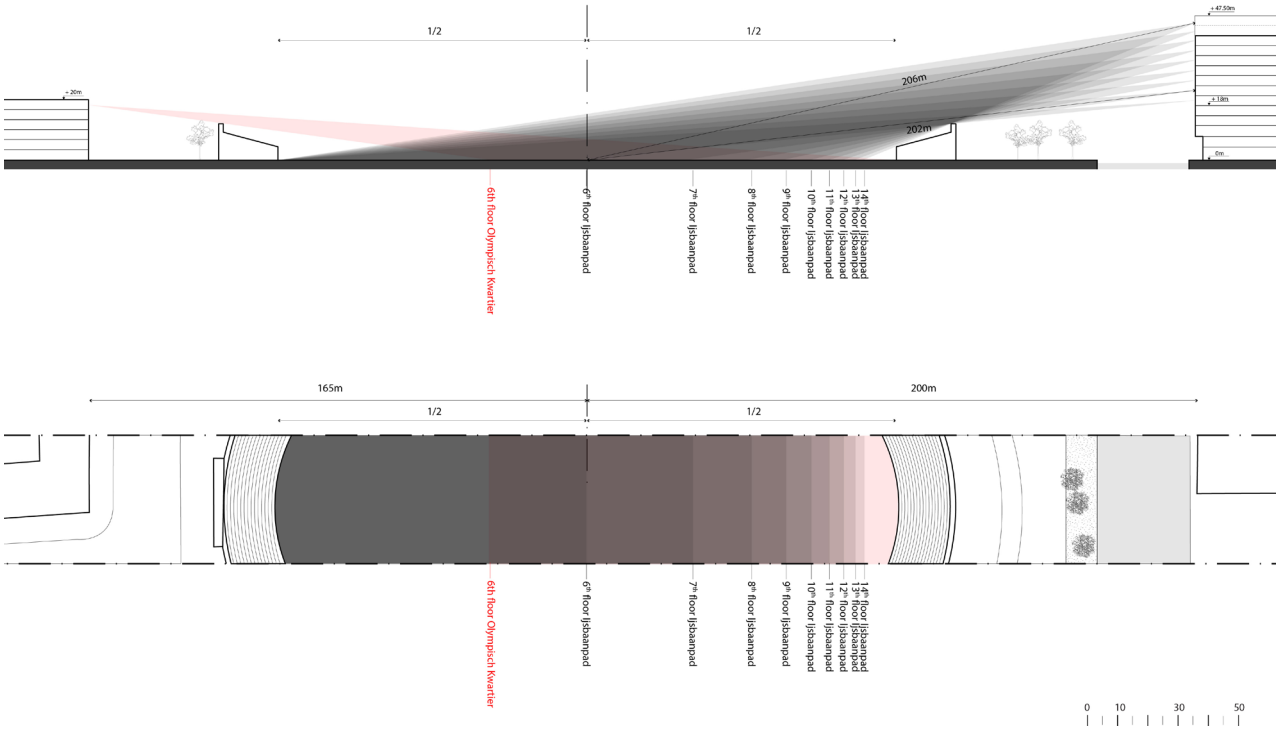

Figuur 4: zichtlijnen vanuit toekomstige gebouw aan het Noordzone IJsbaanpad en huidige Olympisch kwartier

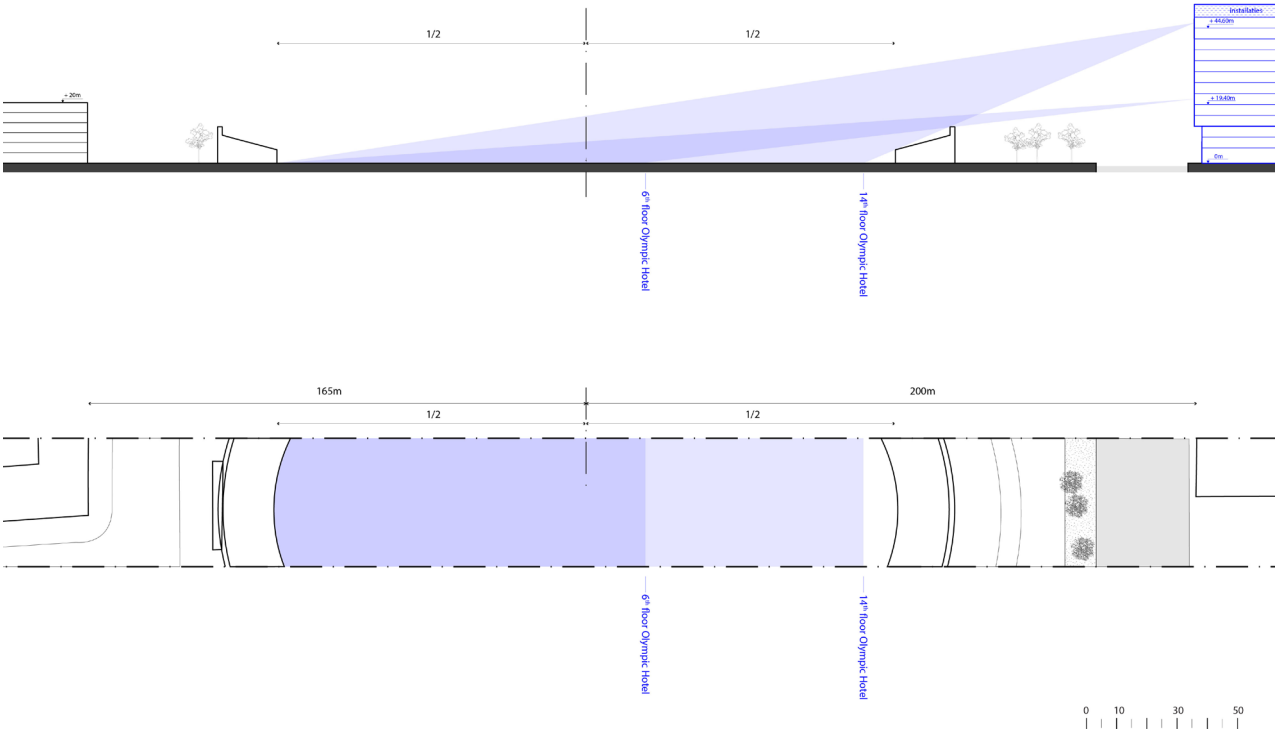

Figuur 5: zichtlijnen vanuit huidig Olympic Hotel



Figuur 6: foto's van uitzicht vanuit bestaande Olympic Hotel (bron: Google Maps Photos)