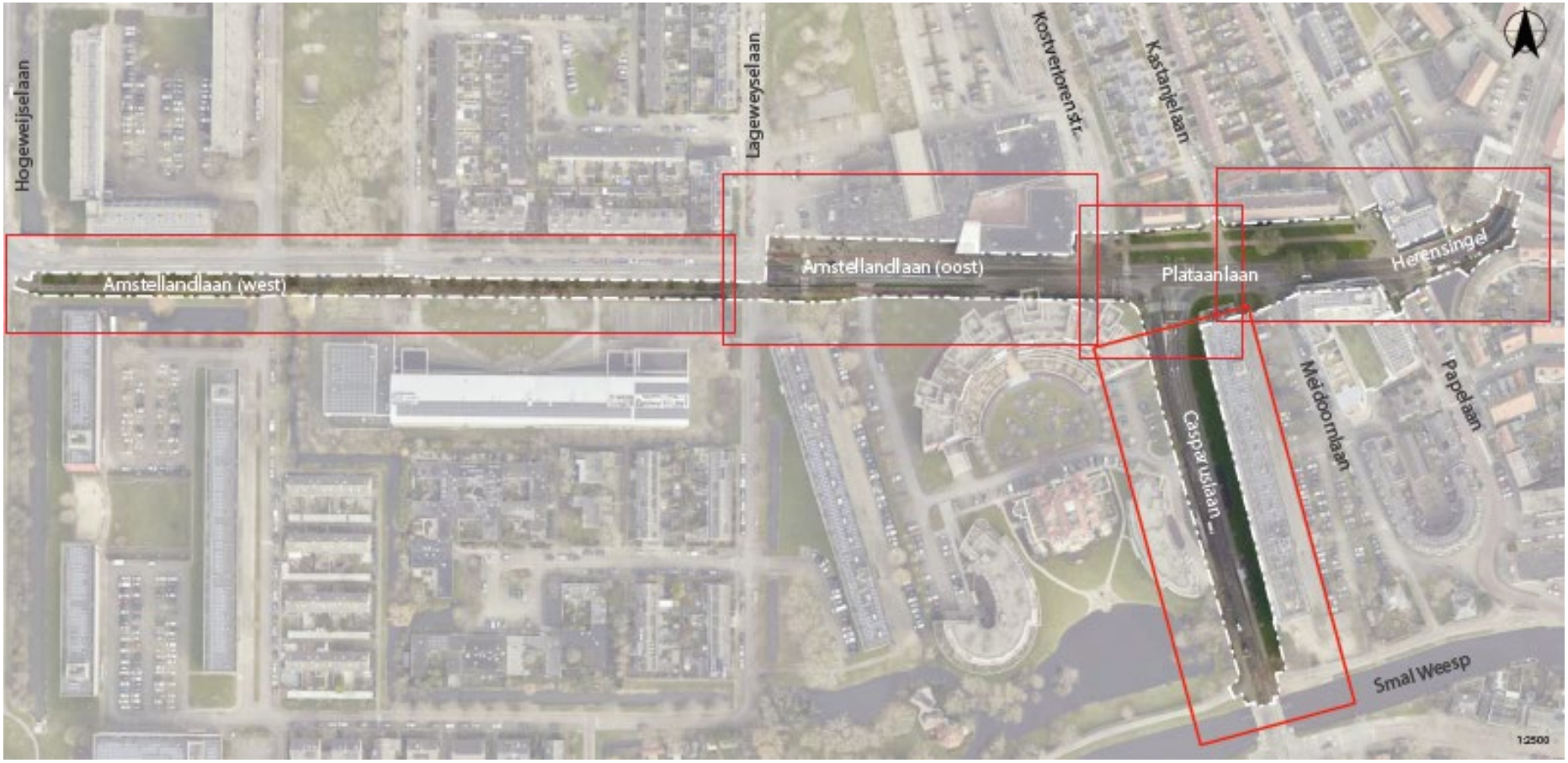

Figuur 1: plankaart van de deelgebieden

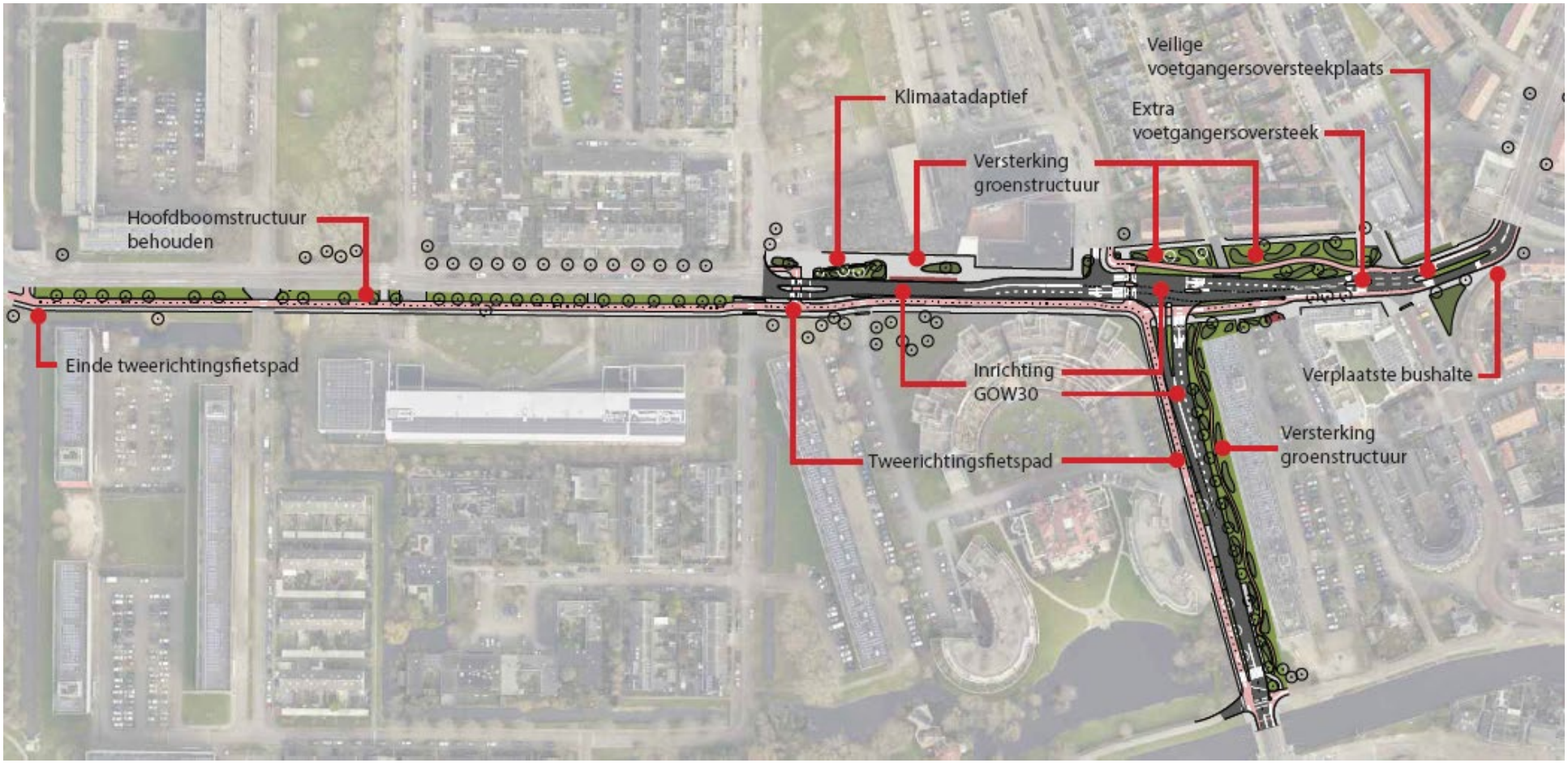

Figuur 2: plankaart van de voorkeursvariant met uitgangspunten



Figuur 3.1: oversteek Papelaan - Plataanlaan

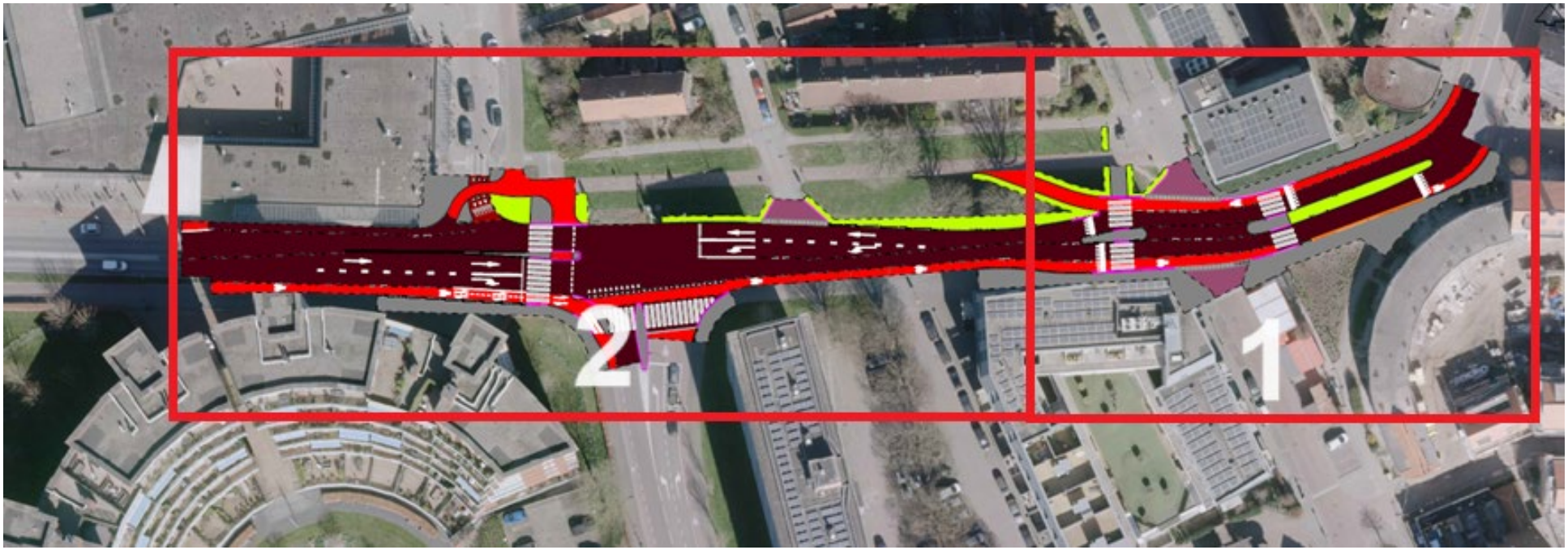

Figuur 3.2: oversteek Papelaan – Plataanlaan en 2: Fietsroute Plataanlaan – Casparuslaan

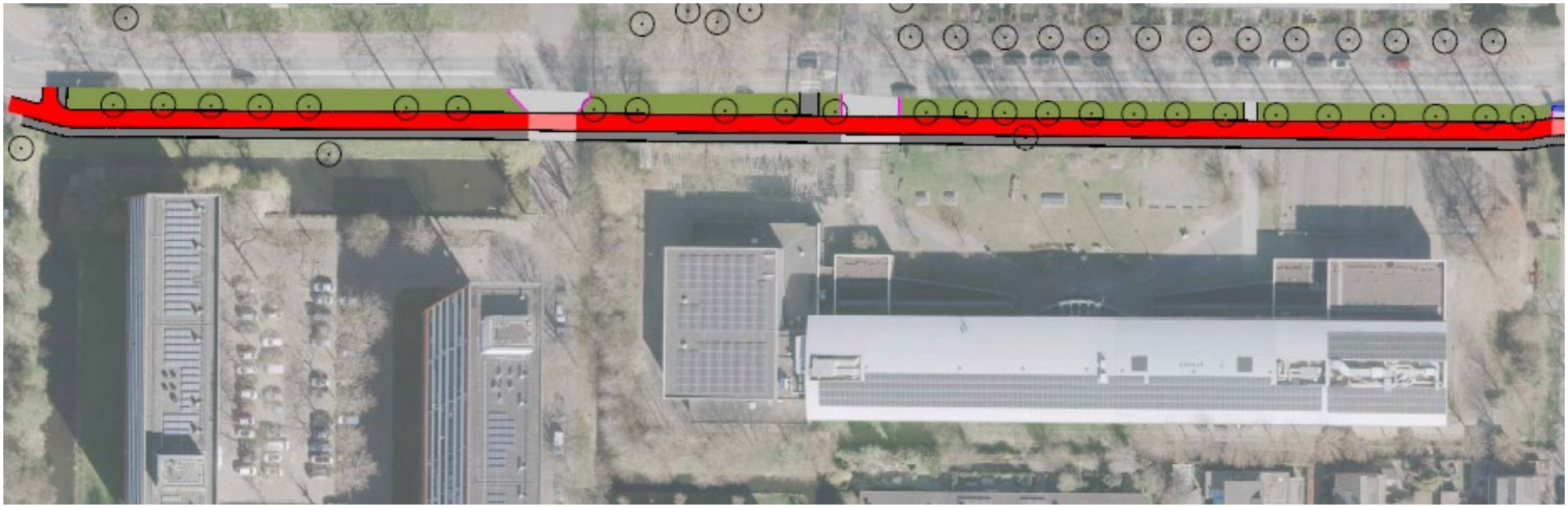

Figuur 3.3: dubbelzijdig fietspad aan de zuidzijde van de Amstellandlaan ter hoogte van het Vechtstede College