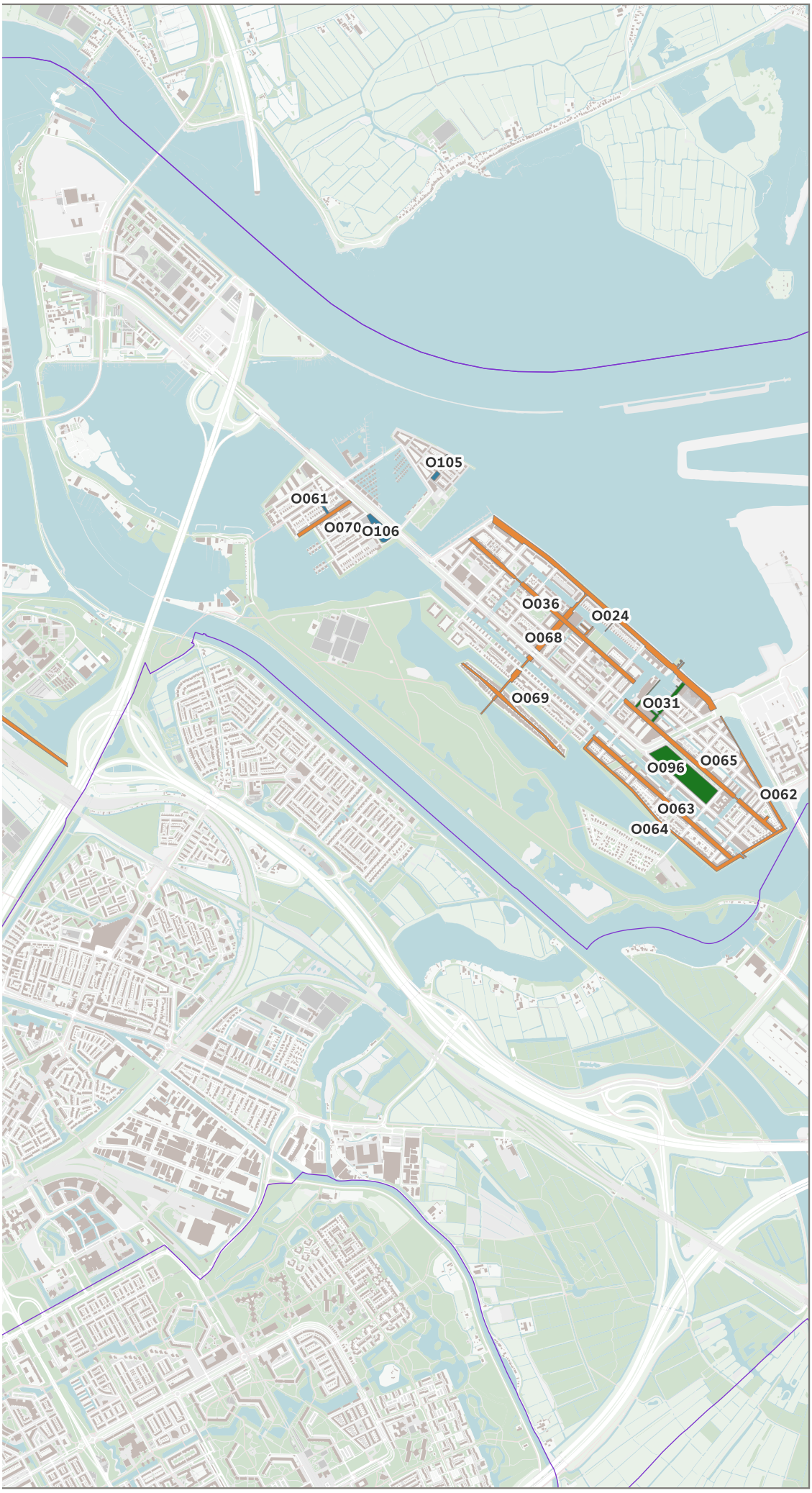
O105
O061
O070
O106
O036
O024
O068
O069
O031
O096
O065
O062
O063
O064

Overzicht aandachtlocatie prioriteit Oost 2026-2029

Koppel codeni euw	Straat	Toelichting	Prioriteit alle factoren	Score 1e ronde	Score 2e ronde	Factoren omgeving	Jaartal
O107	**Dapperplein**	Door de herindeling van de markt is er op het Dapperplein meer ruimte voor groen en verblijven. We werken aan een ontwerp met ongeveer 700 m² nieuw groen en 7 nieuwe	-2.2	-2.3	-1.4	-3.0	uitvoering 2026
O031	**Krijn Taconiskade**	Aanleg groenvak - top 10 locaties voor bewoners (onduidelijk of het genoeg is) - planvorming moet starten	-2.1	-3.0	-1.5	0.0	uitvoering 2026
O028	**Eerste Atjehstraat (plein met speeltuin)**	Bomen bij Eerste Atjehstraat en meer groen introduceren in het oostelijk deel (plein) top 10 lijst voor bewoners Indischebuurt	-2.1	-2.5	-1.4	-2.0	2027
O030	**Celebesstraat**	Kans om bomen in het profiel te introduceren - minder verharding (top 10 locaties om aan bewoners voorleggen Indischebuurt)	-2.1	-2.5	-1.4	-2.0	nnb.
O061	**Johan Lulofsstraat**	Bomen en groen introduceren in het straatbeeld - wateroverlast verminderen - ruimte beperkt	-2.0	-3.2	-0.8	0.0	vanaf 2029
O070	**Cornelis Zillesenlaan**	plan met bewoners om straten te vergroenen- top 10 Ijburglocaties voor bewonersstemming maar niet genoeg stemmen gekregen	-2.0	-3.2	-0.8	0.0	nnb.
O106	**John Hadleystraat - naast Montessorischool**	meer bomen in de groene inrichting introduceren - mogelijke maatregelen tegen wateroverlast onderzoeken	-2.0	-3.2	-0.8	0.0	2029
O018	**Krugerplein**	Meer groen op het plein introduceren, bomenspiegel aanpak rondom het plein - meer bomen waar mogelijk aan de noordzijde van het plein - noordzijde bomenrij	-2.0	-1.6	-1.7	-4.0	2027
O065	**Eva Besnyöstraat**	Bomenrij toevoegen aan de noordzijde van het profiel (op de hoogte van het Theo van Goghpark) - (bewoners inciatief - Groen in de buurt)	-1.8	-2.5	-0.9	-1.0	nnb.
O096	**Theo van Goghpark**	Het Theo van Goghpark krijgt een inclusieve, sensorische speeltuin op initiatief van Stichting Omega, die dagbesteding biedt aan mensen met meervoudige	-1.8	-2.5	-0.9	-1.0	uitvoering 2026
O119	**Sumatrastraat**	veel verharding - vergroning waar mogelijk (ook bomen)	-1.8	-2.5	-1.4	0.0	nnb.
O066	**Borneokade (R.J.H. Fortuynplein)**	Veel verharding - Vergroenen waar kan - meer bomen planten	-1.8	-2.5	-0.9	-1.0	nnb.
O062	**Wim Noordhoekkade**	Bomen introduceren in het straatbeeld	-1.7	-2.5	-0.9	0.0	nnb.
O063	**Jan Vrijmanstraat**	top 10 locatie (geen winnaar)	-1.7	-2.5	-0.9	0.0	nnb.
O064	**Nico Jessekade**	top 10 locatie (geen winnaar)	-1.7	-2.5	-0.9	0.0	nnb.
O044	**Ambonplein**	vergroenen waar mogelijk	-1.7	-1.4	-2.1	-2.0	2028
O067	**P. Dijkstraplein**	top 10 locatie (geen winnaar) - er zou meer groen bij kunnen wat het uitzicht inkadert. Bloeiende vasteplanten en bloemrijkgrasland zouden meerwaarde kunnen bieden voor	-1.7	-2.5	-0.9	0.0	2029
O024	**Cas Oorthuyskade**	Risico op hittestress - veel verharding - bomenrij toevoegen als mogelijk zoals bij de bebouwing	-1.7	-2.3	-1.2	0.0	nnb.
O036	**Erich Salomonstraat**	Gaten in bomenrij aanvullen - boomspiegel aanpak - top 10 winnaar	-1.7	-2.3	-1.2	0.0	nnb.
O108	**Timorplein**	Het Timorplein bestaat vooral uit steen en warmt op zomerdagen snel op. Door 6 extra bomen en grotere groenvakken toe te voegen, wordt het plein groener,	-1.6	-1.9	-0.8	-2.0	uitvoering 2026
O111	**Transvaalkade**	Vergroening door enige parkeerplekken te veranderen in groenvakken en door het aanleggen van groenvakken op plekken waar de stoep plaatselijk wat breder is. Extra	-1.5	-1.6	-1.7	-1.0	2027
O087	**Oranje Vrijstaatkade**	top 10 MJP Oud Oost (geen winnaar)	-1.5	-1.9	-0.9	-1.0	uitvoering 2026
O068	**Diemerparklaan**	Vervanging gras door lage beplanting - deels uitgevoerd (top 10 locaties met bewoners): Naast de kademuur zagen buurtbewoners kansen om meer groen toe te voegen. Er	-1.5	-2.3	-0.7	0.0	nnb.
O069	**Lisdoddelaan**	Bomen introduceren - Vergroenen waar kan - bestaande bomen groien niet goed (andere keuze of ondergrond)	-1.5	-2.3	-0.7	0.0	nnb.
O098	**Rietlandpark**	top 10 locatie (winnaar) - moelijke locatie, aanleg bloemrijkgras	-1.4	-2.3	0.0	-1.0	2027

Koppel codeni euw	Straat	Toelichting	Prioriteit alle factoren	Score 1e ronde	Score 2e ronde	Factoren omgeving	Jaartal
O114	**Sumatrakade**	Vanwege groot onderhoud aan de straat leggen we circa 700 m2 nieuw groen aan en planten we 2 extra bomen.	-1.4	-1.5	-0.3	-3.0	uitvoering 2026
O105	**Pleintjes Barkasstraat**	bomen en meer groen in deze speelpleinen introduceren (top 10 locaties en niet gewonnen)	-1.4	-2.0	-0.9	0.0	2028
O073	**Andreas Bonnstraat/ Boerhaveplein**	Top 10, niet gewonnen. uit de buurtgerichte aanpak en uit ecologische en klimaat adaptatieve analyse als prioriteit locatie aangemerkt	-1.3	-1.5	-0.7	-2.0	nnb.
O113	**'s Gravensandeplein**	Een deel van de straatstenen kan worden vervangen door groen. Regenwater kan zo beter in de grond opgenomen worden. De bestaande bomen zorgen al voor verkoeling en	-1.3	-1.5	-0.7	-2.0	2028
O071	**Madurastraat**	Speelplekje omvormen naar groen, bomen toevoegen	-1.3	-1.9	-0.8	0.0	2027
O118	**Delistraat**	veel verharding (haaksparkeren) - bomenrij en meer beplanting toevoegen in het profiel	-1.3	-1.9	-0.8	0.0	nnb.
O078	**Carolina MacGillavrylaan**	Er wordt meer groen geintroduceerd - busbaan te onderzoeken of het nodig is (na 2030 misschien mogelijk)	-1.2	-1.4	0.0	-3.0	nnb.
O101	**Cruquiusweg**	De populieren bomen en het gazon kenmerken deze fietsstraat. Door het gazon om te vormen naar bloemrijkgras maken we het beeld fraaier en interessanter voor	-1.2	-1.7	0.0	-2.0	2028
O007	**J.F. van Hengelstraat - Erstkade**	Kansen voor bomen - aanpak bomenspiegel - meer bomen bij sportvoorziening	-1.2	-1.7	-0.5	-1.0	nnb.
O089	**Sajetplein**	Er is een voorlopig ontwerp voor het Sajetplein, waarin er ruimte komt om te spelen en er 9 extra bomen komen en ongeveer 600 m² grotere groenvakken. Dit zorgt voor meer	-1.2	-1.5	-0.7	-1.0	uitvoering 2026
O116	**Borneokade (bij Entrepotbrug-sportlocatie)**	Kansvolle locatie voor vergroening met meer bomen, struiken, vasteplanten en bloemrijkgras. Deze kan ook meerwaarde geven voor klimaatadaptatie en biodiversiteit.	-1.1	-1.6	-0.3	-1.0	nnb.
O112	**Vrolijkstraat**	Vergroenen door een aantal parkeerplekken te veranderen in groenvakken met heesters en vaste planten.	-1.1	-1.2	-1.6	0.0	nnb.
O072	**P.E. Tegelbergplein**	10 top locaties vanuit de buurtaanpak (verbetering biodiversiteit en klimaat adaptatie verbeteren)	-1.1	-1.7	-0.5	0.0	2028
O099	**C.J.K Van Aalststraat**	kansen om meer bomen en beplanting toe te voegen - geen bomen vanwege kabels en leidingen	-1.1	-1.7	-0.5	0.0	nnb.
O100	**Seinwachterstraat**	kansen om meer bomen en beplanting toe te voegen - geen bomen vanwege kabels en leidingen	-1.1	-1.7	-0.5	0.0	nnb.
O075	**Blasiusstraat**	Het vergroten van een aantal boomvakken en het vergroenen van een aantal parkeerplaatsen met heesters en vaste planten, draagt bij aan een aangename	-1.1	-1.5	-0.7	0.0	nnb.
O080	**Ruyschstraat**	groenvakken worden aangelegd	-1.1	-1.5	-0.7	0.0	uitvoering 2026
O110	**Tilanusstraat - lopend project**	Bij de herinrichting in 2019 was er weinig ruimte voor extra groen. Doordat er inmiddels minder geparkeerd wordt, kunnen we 6 parkeervakken	-1.1	-1.5	-0.7	0.0	uitvoering 2026
O074	**Dirk Vreekenstraat**	top 10 locatie (geen winnaar) Meer groen introduceren - ook bij trap NIET IN DE TEKST - VERVALT?	-1.0	-1.6	-0.3	0.0	nnb.
O005	**Javakade**	Kansen voor bomenrij - Risico op hittestress / Ruimte voor de stad	-1.0	-1.5	-0.3	0.0	nnb.
O117	**Molukkenstraat-Archimedesweg**	wateroverlast- kansvolle locatie voor water locaties	-0.9	-0.9	-0.4	-2.0	nnb.
O102	**Levantplein**	meer bomen rondom de sportvoorzieningen introduceren tegen hittestress - Om het plein wat aangenamer, klimaat adaptief en biodivers te maken kunnen we bomen, struiken	-0.9	-0.9	-0.8	-1.0	2027
O076	**Leeuwenhoekstraat**	veel verharding - kansen voor meer bomen en vergroening	-0.8	-1.4	-0.2	0.0	nnb.
O077	**Swammerdamstraat**	Meer bomen introduceren in het straatbeeld - te kort aan bomen	-0.8	-1.4	-0.2	0.0	nnb.

Koppel codeni euw	Straat	Toelichting	Prioriteit alle factoren	Score 1e ronde	Score 2e ronde	Factoren omgeving	Jaartal
O109	**Maliebaan**	De woonwijk Julianapark ligt laag ten opzichte van het Amstelstation en omliggende wegen. Daardoor is er een verhoogd risico op wateroverlast. Daarom gaan we het gebied klimaatbestendig inrichten. Tegelijk voeren we onderhoud uit aan groen- en speelplekken, wat ruimte biedt voor extra vergroening. We vervangen onder andere de verharding aan de Maliebaan door wadi's en een watertrap, zodat regenwater wordt opgevangen en geïnfiltreerd. In totaal komt er circa 4.500 m2 nieuw groen bij en wordt 1.000 m2 bestaand groen opgewaardeerd.	-0.8	-1.2	0.0	-1.0	uitvoering 2027
O094	**Eikenplein -Eikenweg (samenvoegen)**	mooie bomen, kansen voor vergroening (beplanting i.p.v. verharding)	-0.8	-0.5	-0.8	-2.0	nnb.
O120	**Schoolplein WSV (Copernicusstraat)**	vergroening schoolplein	-0.8	-0.9	-0.4	-1.0	uitvoering 2026
O115	**Venetiëstraat e.o.**	Meer bomen en nieuwe struiken en vasteplanten moeten deze locatie vergroenen. Daarnaast verbetert dit ook de klimaatadaptatie en biodiversiteit.	-0.8	-0.9	-0.8	0.0	nnb.
O093	**Eikenweg en Eikenplein (locatie checken)**	Vergroenen van parkeervakken aan een zijde van de straat en door het aanleggen van groenvakken onder de bomen van het Eikenplein - ecologische verbinding te creëren tussen het Oosterpark en het spoortalud	-0.7	-0.5	-0.8	-1.0	nnb.
O091	**Dulongstraat**	We vernieuwen de Aldo van Eyck-speelplek. We gaan nieuwe bomen planten en een deel van de verharding vervangen door gras.	-0.6	-0.2	-1.8	0.0	uitvoering 2026

Bijlage 1 -Analyse staat van het groen in Oost

Aandeel verschillende soorten groen & water

Het groen in Oost is in verschillende soorten te verdelen: recreatief groen, buurtgroen, natuurlijk groen en agrarisch groen. Opvallend is dat het aandeel recreatief groen, buurtgroen en natuurlijk groen ongeveer even groot zijn in het stadsdeel. Het aandeel groen in stadsdeel Oost is net iets minder dan in stadsdeel Zuid en net iets meer dan in stadsdeel West. Het buurtgroen concentreert zich in de woonbuurten van Oost. Het recreatief groen is met name te vinden in de parken: Oosterpark, Flevopark, Diemerpark en Park Frankendael. Agrarisch groen is er in stadsdeel Oost nauwelijks. Opvallend is dat het aandeel water in verhouding hoger ligt dan in andere stadsdelen. Het aandeel water is vergelijkbaar met stadsdeel Noord.

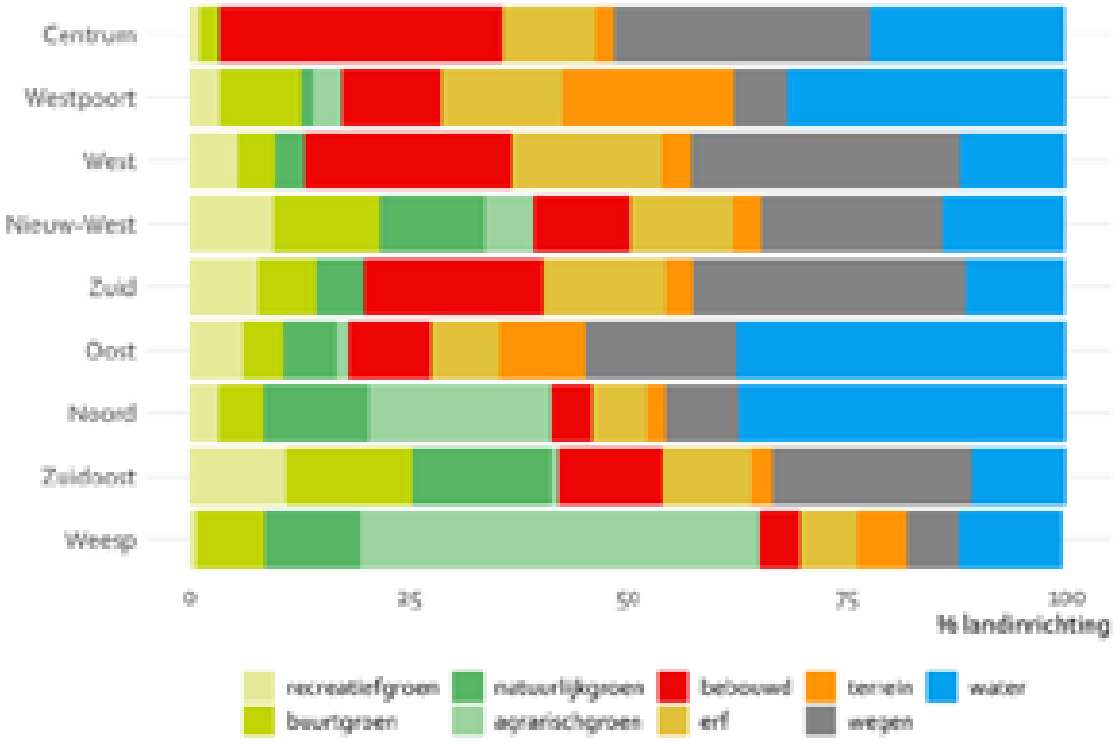

Verdeling landinrichting per stadsdeel/stadsgebied

Verdeling soorten groen per stadsdeel/ stadsgebied

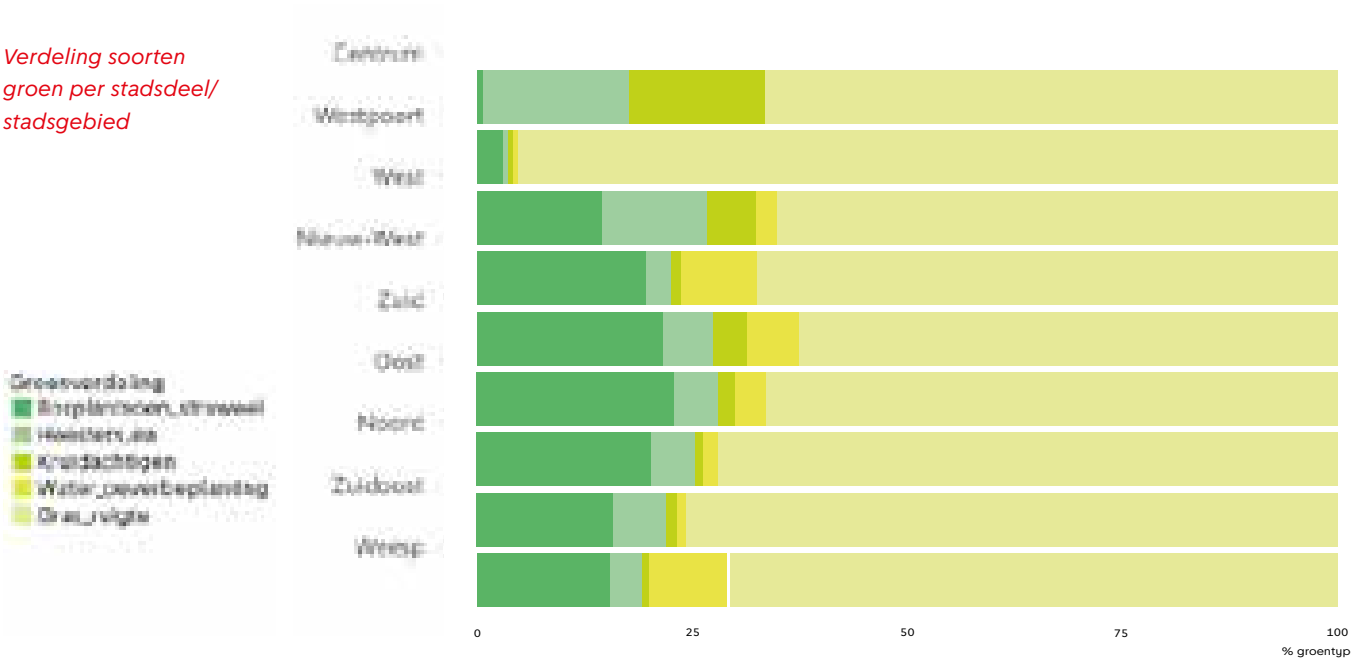

Hoofdtypen groen in Zuidoost

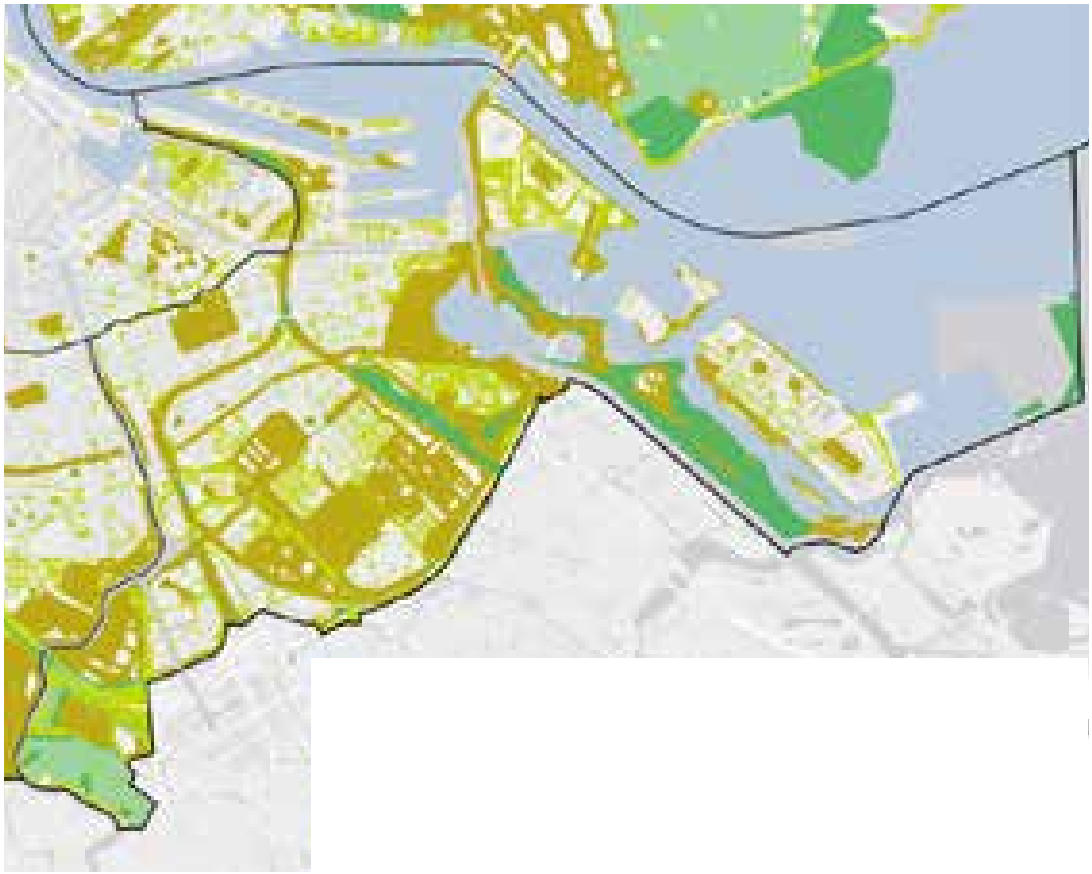

Soorten beplanting

Het door de gemeente Amsterdam beheerde groen bestaat in Oost uit: bosplantsoen/struweel, heesters e.a., kruidachtigen, water/oeverbeplanting en gras/ruigte. Het grootste aandeel van het groen is gras/ruigte, net als alle andere stadsdelen, wat laat zien dat de diversiteit aan beplanting minder groot is. De hoeveelheid heesters is in vergelijking met stadsdeel Zuid en Noord gelijk.

Oeverbeplanting is in Oost net iets minder dan stadsdeel Zuid maar in vergelijking met stadsdeel West, net iets meer. Stadsdeel Oost heeft wel weer meer oeverbeplanting dan stadsdeel Noord, terwijl de percentage water daarmee wel gelijk was.

Hoeveelheid groen in de openbare ruimte

Het aandeel groen in stadsdeel Oost is relatief laag, zo blijkt uit de data over percentage groen en percentage boomkronen. De data laat zien dat aan de randen met het centrum op sommige plekken veel verharding aanwezig is. De straten richting het centrum zijn van een andere opzet dan de straten in bijvoorbeeld Watergraafsmeer. De smalle straten die dicht bij het centrum liggen, kennen minder groen.

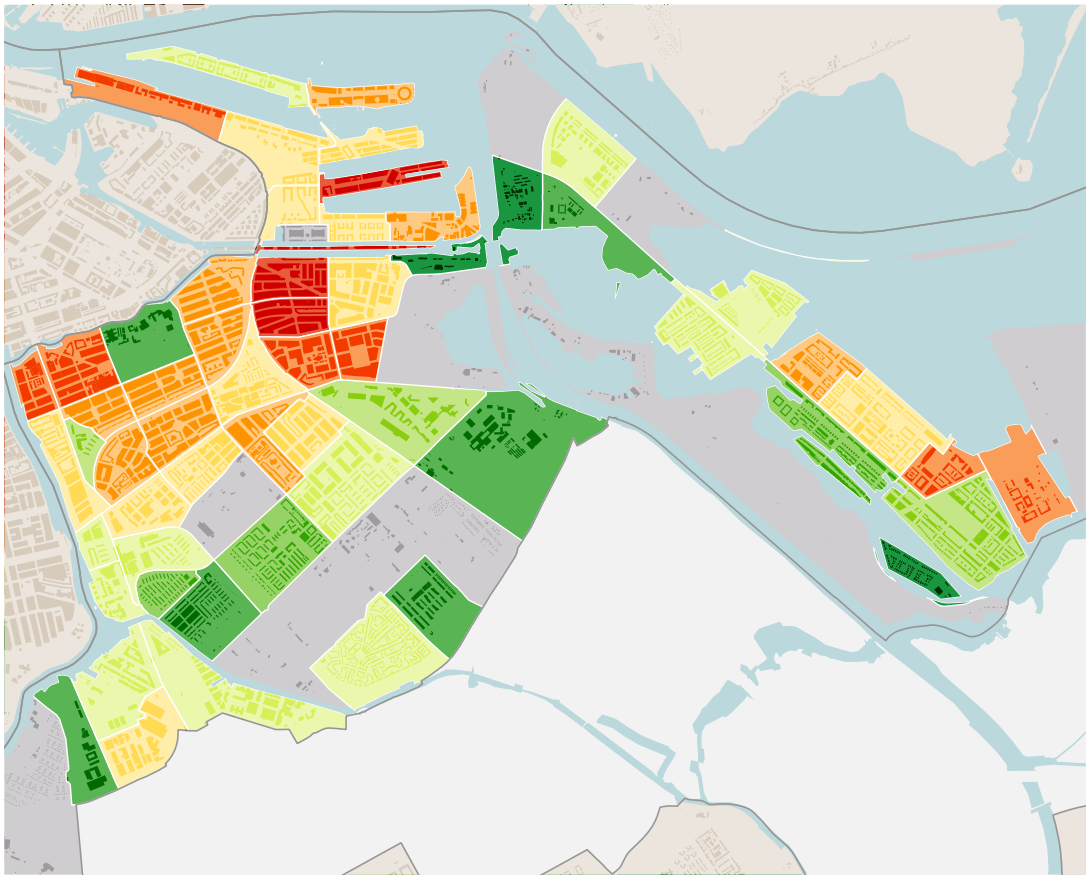

Percentage groen ten opzichte van de openbare ruimte in Oost

Percentage boomkronen in de openbare ruimte & risico op hittestress

Ondanks de hoeveelheid groen in Oost, is er sprake van hittestress op specifieke locaties. Hoge gevoelstemperaturen zijn direct gerelateerd aan de verhouding boomkronen en de hoeveelheid verharding van het gebied.

In de overzichtskaart van het percentage boomkronen in de openbare ruimte vallen niet alleen deze randen van het centrum op, maar ook Zeeburgereiland en IJburg. Dit zijn gebieden waar nog veel ontwikkeling plaats vindt en waar het groen nog goed tot volle groei moet komen. Maar ook het Oostelijk Havengebied kent een laag percentage boomkronen. Al deze gebieden hebben een verhoogd risico op hittestress. In de aandacht locaties zijn alle gebreken (‘gaten’) in de hoofdbomenstructuur ook meegenomen. Deze vallen vaak in de buurten waar de percentage boomkronen in de openbare ruimte als minder dan de wenselijke 30% is, zoals IJburg en het Oostelijk Havengebied. De kaart hiernaast laat zien in welke buurten een hoge risico is op hittestress en op welke specifieke locaties een gevoelstemperatuur hoger dan 42-46 graden te verwachten is. Op hete dagen zijn deze locaties gevaarlijk voor kwetsbare groepen. Het gaat hierbij bijvoorbeeld om winkelgebieden, marktpleinen en sport- en spellocaties.

Percentage boomkronen ten opzichte van de openbare ruimte

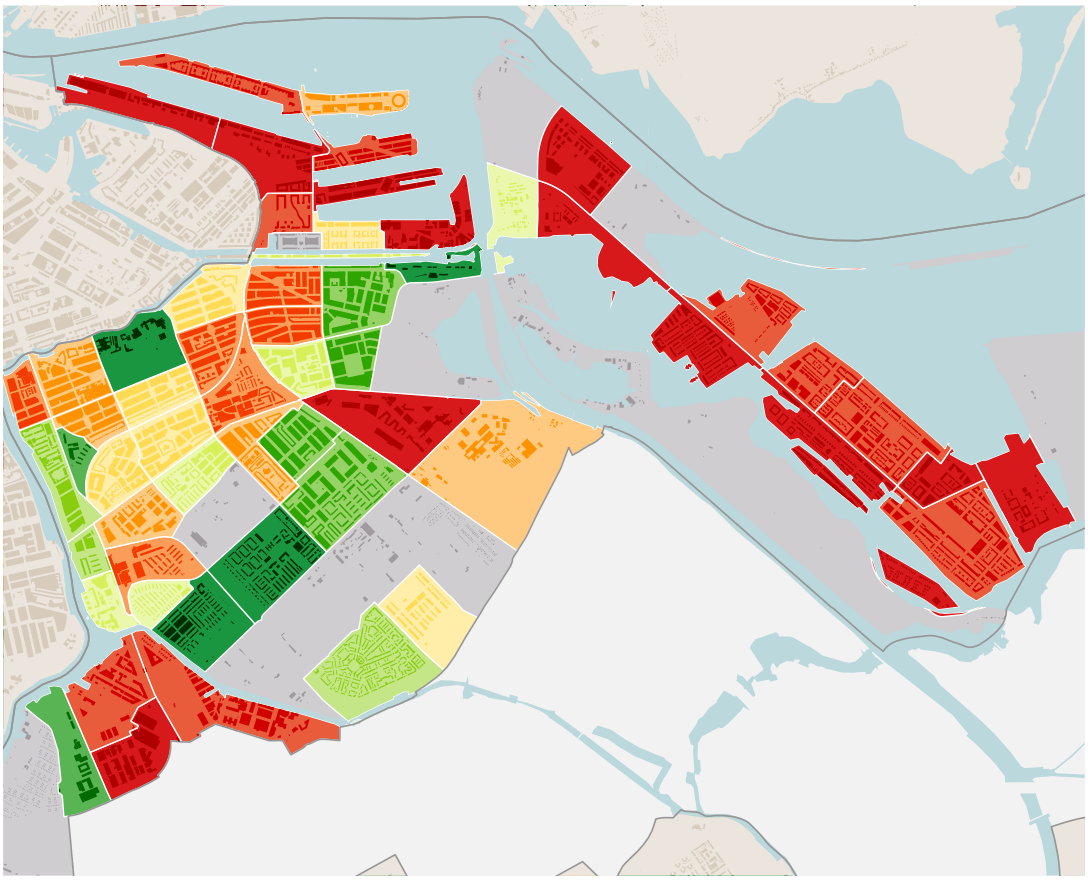

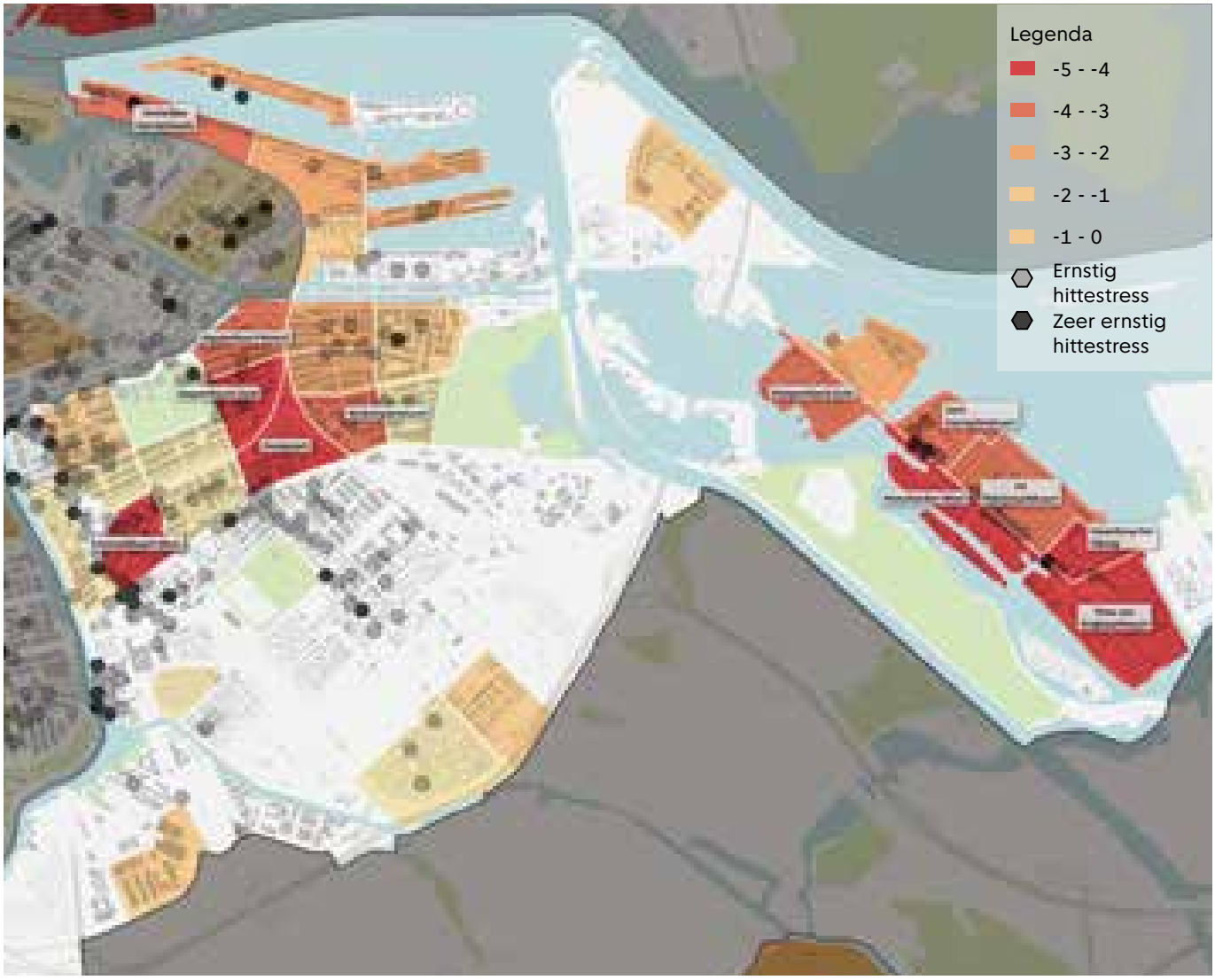

Buurten in Oost met een hogere risico op hittestress en locaties met gevoelstemperaturen > 40 graden

Groen in de buurten en parken in Oost

In de kaart hiernaast zijn de stadsparken (waaruit de 750m afstand[6] als referentie wordt gebruikt) en buurtgroen met voorzieningen (waaruit de 250m afstand wordt gebruikt) te zien. In geel en lichtgroen zijn ecologische verbindingen en buurtgroen aangegeven die voorzieningen hebben, waardoor ze (voor een deel) als buurtpark functioneren. het Mobiliteitsplan voor Zuidoost als in dit plan meegenomen als een van de opgaven.

De verwachtte groei in hoeveelheid woningen en daarmee ook bewoners in het stadsdeel maakt dat voor de bestaande parken een enorme toename van bezoekers (nieuwe bewoners) te verwachten is. Dit betekent dat het noodzakelijk is meer voorzieningen in de bestaande parken te realiseren en aandacht voor goede langzaam verkeer verbindingen naar de bestaande grotere parken.

Afstand tot stads- en buurtparken

De beschikbare data laat zien hoe de afstand tussen woonfuncties en de stads- en buurtparken is. Op de kaart is te zien dat op een deel van de Oostelijke Haveneilanden en Zeeburgereiland de afstand tot een park groter is dan de gestelde 250-750 meter regel.

Op Zeeburgereiland zijn het centrale sportpark (waar het Skatepark is) en het waterplein in de Sluisbuurt de enige parkachtige voorzieningen voor bewoners in de directe omgeving. Voor de grotere stadsparken en sportvoorzieningen zijn toekomstige bewoners afhankelijk van de bestaande parkeren in Oost, zoals het Flevopark. Om deze beter bereikbaar te maken is het van belang bestaande verbindingen te verbeteren of, waar deze nog niet bestaan, nieuwe routes te realiseren.

6 De referentienormen (250 meter tot buurtparken en 750 meter tot stadspark) corresponderen met de in 2018 vastgestelde referentienorm voor Maatschappelijke voorzieningen, Groen en Spelen.

Groengebieden naar functie in Oost

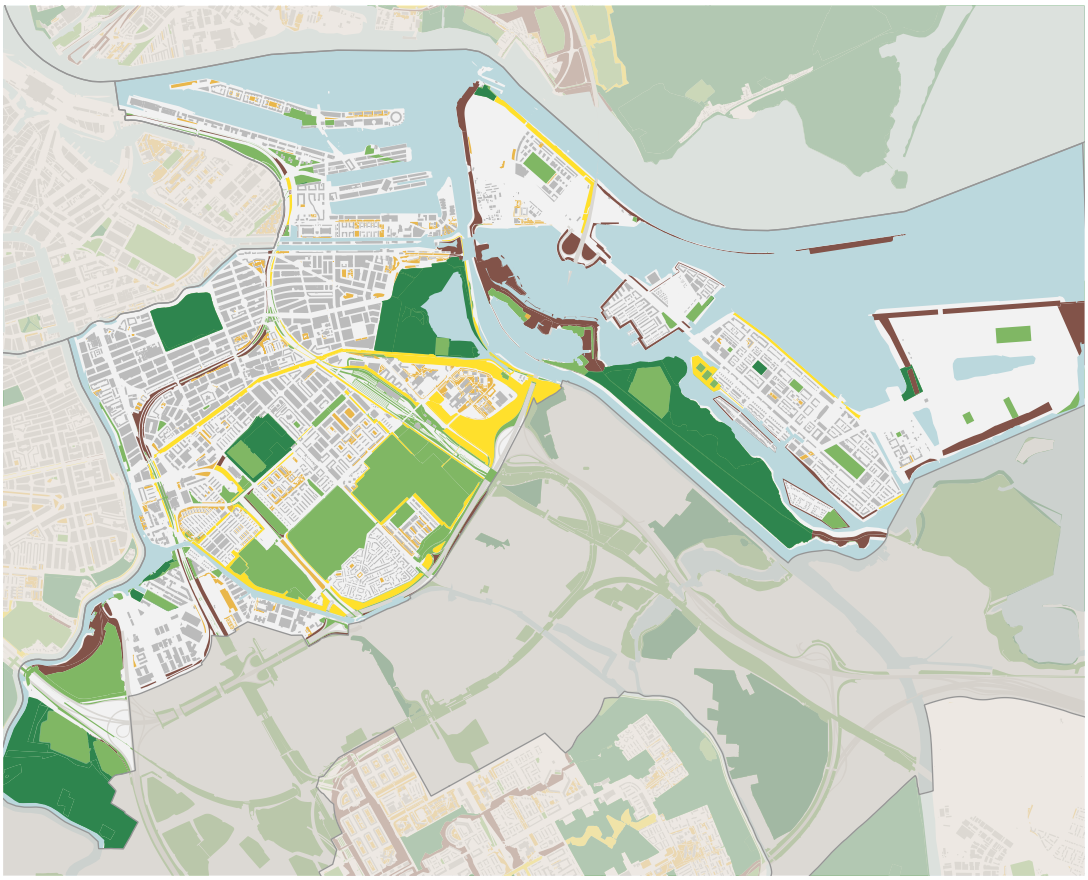

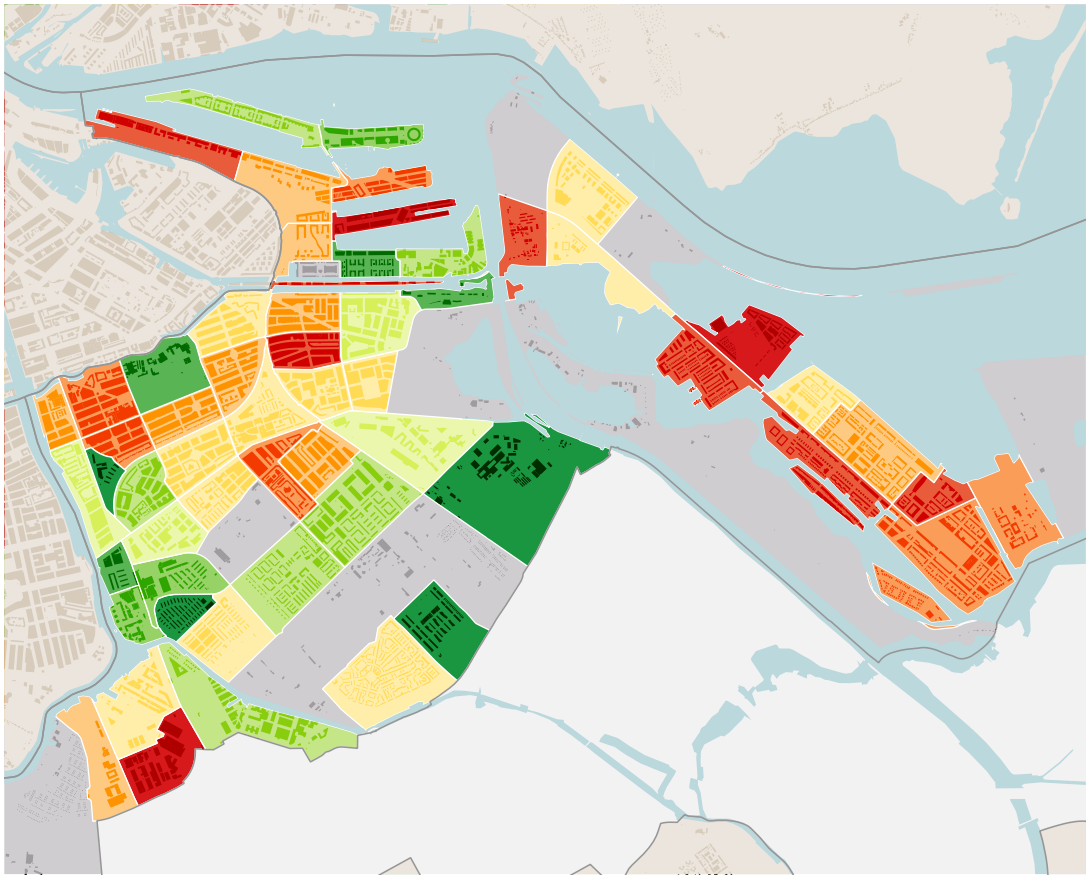

Afstand tot buurtpark (250 meter)

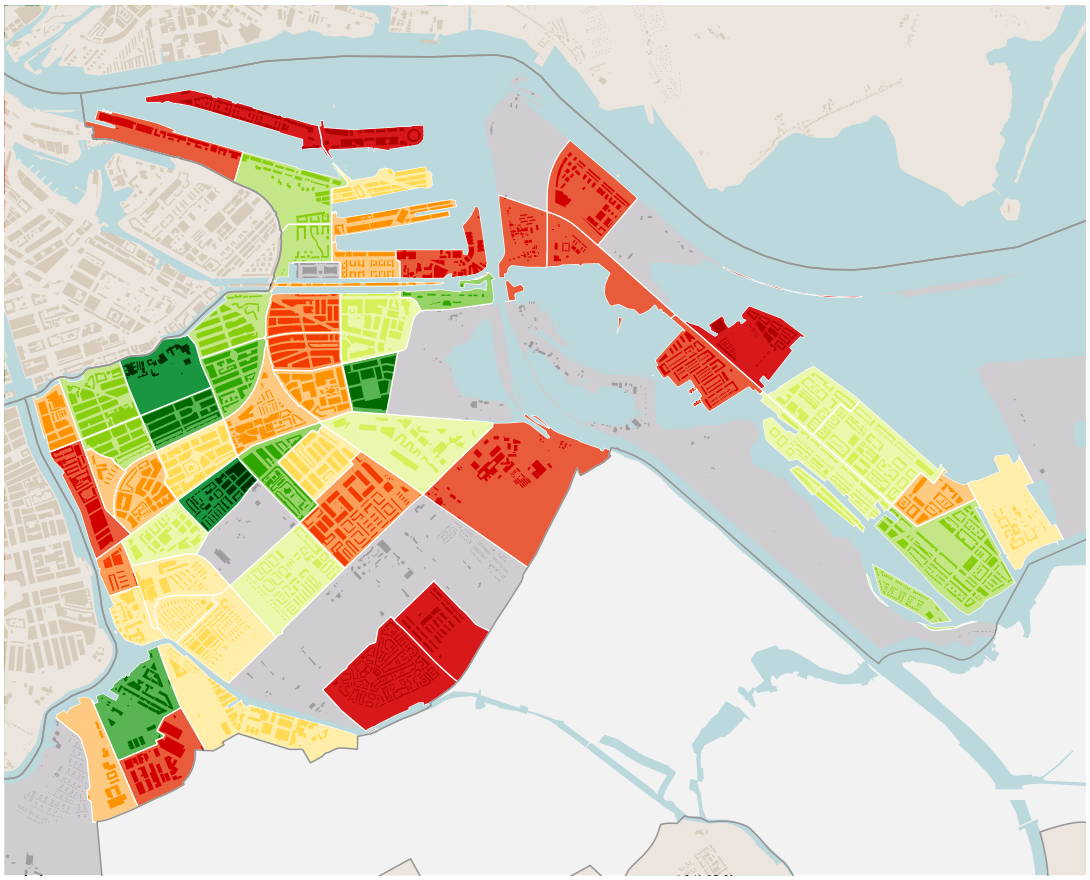

Afstand tot stadspark (750 meter)

1e ronde: Urgentie park (750m)

- -5 - -4
- -4 - -3
- -3 - -2
- -2 - -1
- -1 - 0
- 0 - 1
- 1 - 2
- 2 - 3
- 3 - 4
- 4 - 5

Risico op Wateroverlast

De data laat zien dat er in Oost in verschillende buurten een hoog risico voor wateroverlast is. Een aantal buurten rond het Amstelstation, Betondorp en een paar buurten op IJburg hebben een verhoogd risico op wateroverlast.

De waterdiepte kaart (cirkels in de kaart hiernaast) geeft aan op welke locaties wateroverlast te verwachten is na een 70 mm bui.

Als we de waterdieptekaart op de afwateringskaart leggen (zie kaart hieronder) kunnen we de moeilijkste locaties signaleren, waar een aanpak met wadi's of groen niet voldoende is (ook omdat de beplanting niet genoeg ruimte heeft voor de wortels). Verhoging van het maaiveld of een hogere plaatsing van het groen is dan de enige optie. Bijzonder problematische buurten zijn hiervoor de Betondorp maar ook delen van IJburg.

Risico op wateroverlsat in Oost

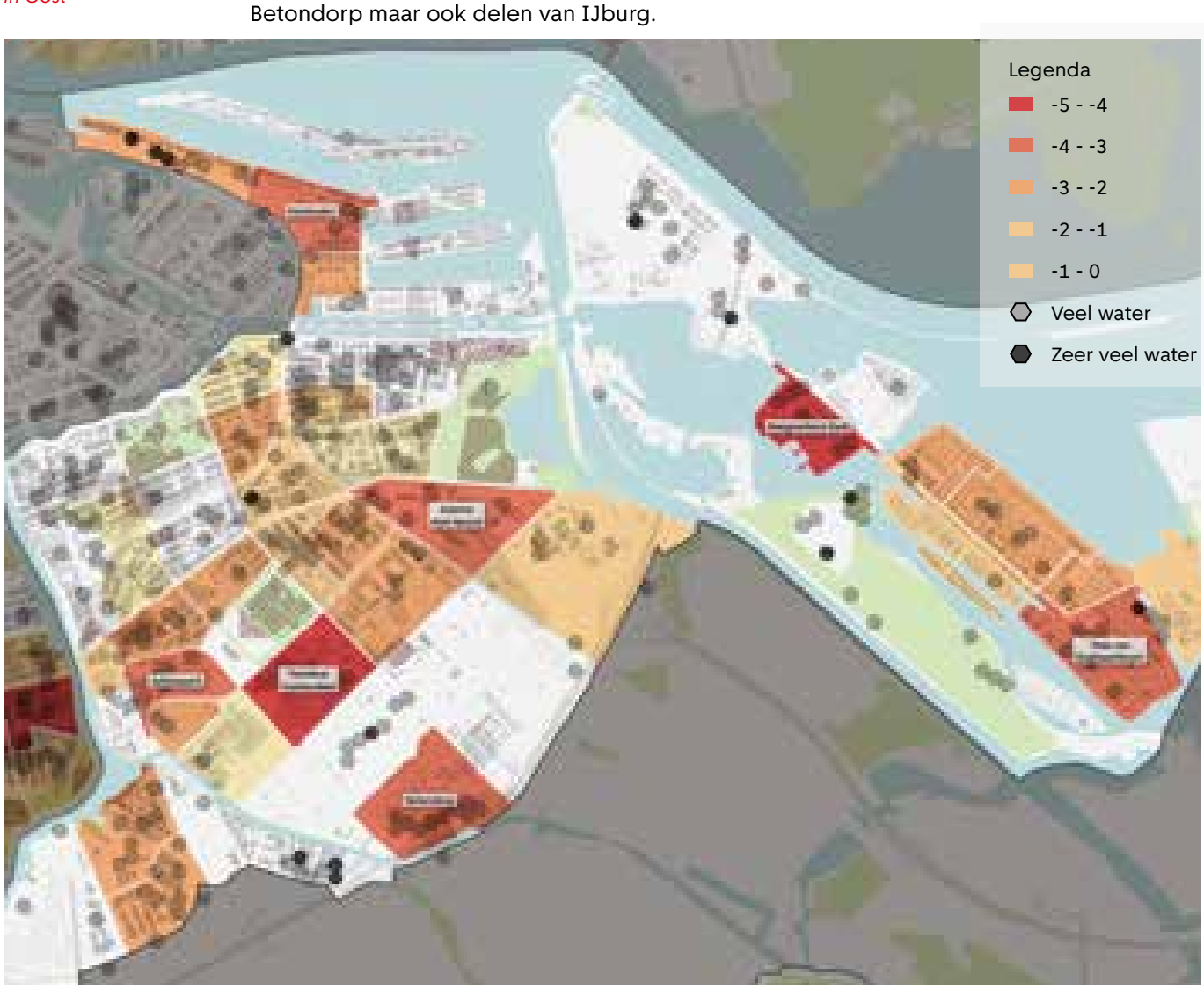

Sociaal Welzijn en Gezondheid

In de verdere analyse van de buurten staan het sociaaleconomische welzijn en de gezondheid van de bewoners centraal. Voor de buurten die een tekort aan groen of biodiversiteit tonen is de waardering van deze aspecten van belang om een hogere prioritering te krijgen. In deze 'tweede ronde' scoren Ambonpleinbuurt, Tuindorp Amstelstation en Transvaalbuurt-West hoger dan andere buurten. Er zijn ook locatie specifieke waarderingen zoals (buurt) pleinen die ook een extra waardering krijgen.

Overzicht score buurten op de tweede ronde (sociaal en gezondheid) met een zwarte randje buurten die tekorten hebben aan groen (eerste ronde)

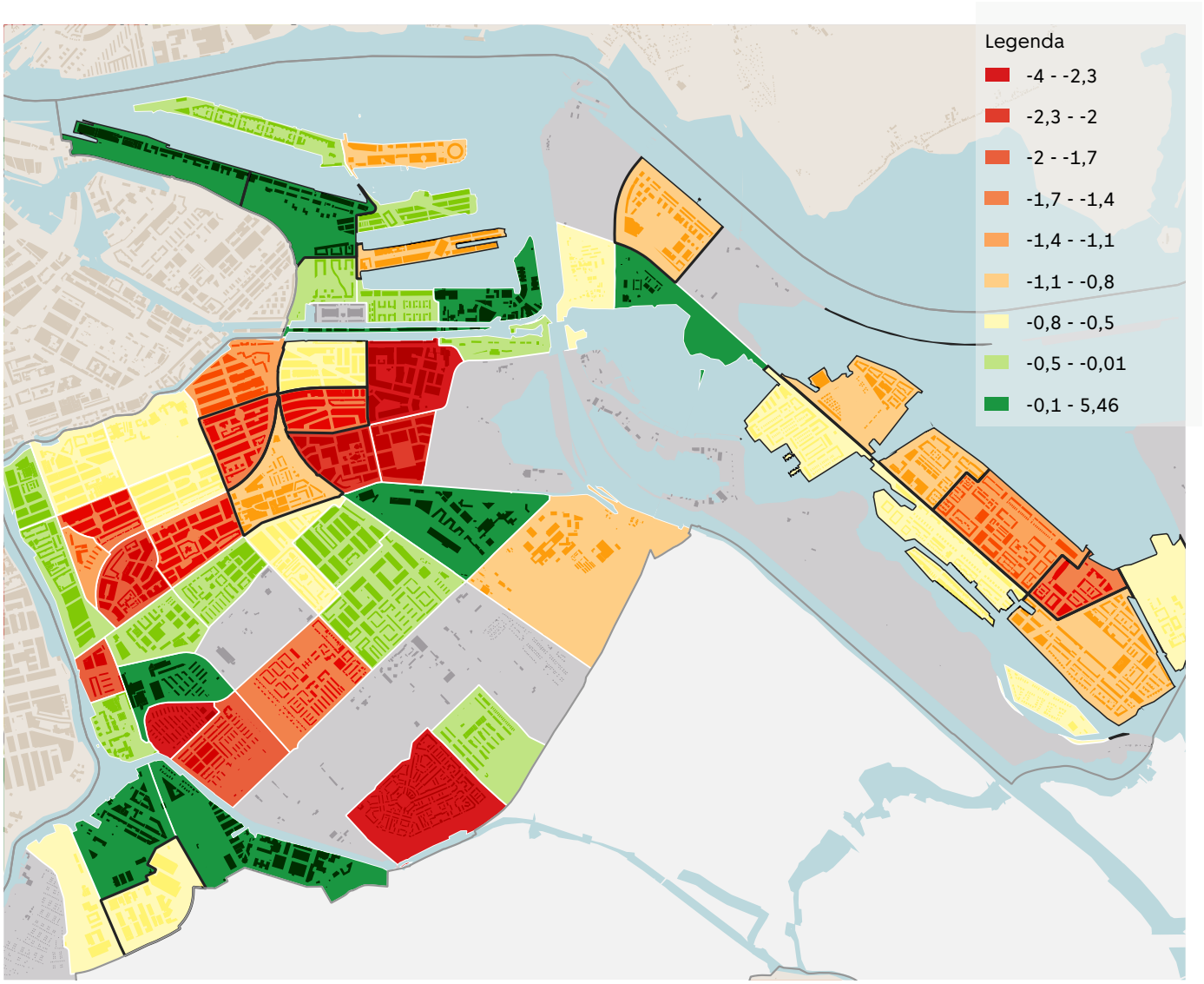

Bijlage 2 - Uitleg van de methodiek: Waardering in drie rondes

In deze paragraaf zetten we de methodiek uiteen die we hebben ontwikkeld om in elk stadsdeel tot waardering van het groen en prioritering van de belangrijkste groenopgaven te komen. Dit bestaat uit de volgende rondes:

Ronde 1: Waardering groen/biodiversiteit en klimaatadaptatie op buurtniveau
In de eerste ronde van deze methodiek waarderen we de kwaliteit van het leefklimaat op buurtniveau, met een focus op de indicatoren groen/biodiversiteit en klimaatadaptatie. De buurten krijgen een score op een schaal van -5 t/m +5, afhankelijk van hoe zij zich op deze indicatoren verhouden tot het stadsbrede gemiddelde (dat is 0). Het gaat hierbij om tekorten: hoe groter het tekort ten opzichte van het gemiddelde, hoe hoger het aantal minpunten een buurt krijgt. Wanneer een buurt op meerdere indicatoren een tekort scoort (bijvoorbeeld zowel op het percentage groen als op het risico op hittestress), dan krijgt die buurt op elke indicator negatieve punten toegekend. De optelsom van alle punten bepaalt het resultaat van de eerste ronde en laat direct zien welke buurten de meeste aandacht behoeven.

De hoeveelheid groen draagt bij aan een gezond en aangenaam leefklimaat in een buurt. In de waarderingssystematiek waarderen we de hoeveelheid groen aan de hand van 3 indicatoren: het percentage groen in de openbare ruimte, het percentage boomkronen en de afstand tot buurt- en stadsparken. De indicatoren in de eerste ronde zijn:

- Percentage groen in de openbare ruimte: Groene gebieden dragen bij aan het leefbaar houden van de stad. Dit is gemeten aan de hand van de oppervlakte buurtgroen en recreatieve groen in relatie tot de totale oppervlakte publieke ruimte in de buurt. De publieke ruimte is op land afgebakende ruimte die in principe voor iedereen toegankelijk is. Onder de publieke ruimte vallen bijvoorbeeld wegen, pleinen en parken. Het groen bestaat voor een deel uit “groen in beheer” en voor een ander deel uit privé-groen dat openbaar toegankelijk is, zoals veel hoven in stadsdeel Nieuw-West. Deze zijn eigendom van woningcorporaties maar zijn openbaar toegankelijk.

- Percentage boomkronen: Bomen zijn van grote waarde in een stedelijke omgeving en hebben invloed op de gevoelstemperatuur, stimuleren biodiversiteit in de stad, fungeren als waterberging en dempen geluid (Monitor Groen, 2022: pp. 19-21). De waardering is gebaseerd op het percentage boomkronen t.o.v de oppervlakte openbare ruimte. Een boomkronendekking van 30% in de openbare ruimte wordt gezien als minimum om hittestress tegen te gaan. Dit biedt schaduw en verkoeling, vooral tijdens warme zomerdagen met hoge temperaturen.

- Afstand tot buurt- en stadsparken: De bereikbaarheid van stads- en buurtparken draagt bij aan de kwaliteit van de woonomgeving. Het gaat hierbij om de kortste loop/fietsafstand over de weg vanaf de woning tot aan de ingang van parkachtig groen. De waardering is gebaseerd op het percentage woningen dat op meer dan 750 meter van een stadspark ligt en op meer dan 250 meter afstand tot een buurtpark[2]. Buurten waar de afstanden groter zijn dan de referentienormen scoren we op een schaal van -5 t/m 5. Private groene voorzieningen worden alleen meegenomen als buurtpark wanneer zij openbaar toegankelijk zijn en recreatieve voorzieningen hebben.

- Hittestress door klimaatverandering: Klimaatverandering leidt tot stijgende temperaturen, met meer zomerse dagen (Tmax ≥ 25°C), tropische dagen (Tmax ≥30°C) en hete nachten als gevolg. Dit heeft aantoonbaar negatieve effecten op gezondheid, leefbaarheid en arbeidsproductiviteit van met name kwetsbare groepen. Steden, waar veel mensen wonen en werken, ervaren de meeste hitte. Het stedelijk hitte-effect maakt dat het in de stad extra warm kan zijn. Om de stad leefbaar te houden is het van belang te bedenken hoe we de omgeving aangenaam en leefbaar kunnen houden (https://www.rivm.nl/ggd-richtlijn-mmk-hitte-gezondheid). De waardering is gebaseerd op de data over risico op hittestress per buurt. Aanvullend worden ook locaties met hogere gevoelstemperaturen (>42 graden) aangegeven.

- Wateroverlast door klimaatverandering: Door klimaatverandering neemt de kans op extreme buien toe, wat kan leiden tot wateroverlast in de stad. Zeker als water niet plaatselijk wordt vastgehouden, snel kan infiltreren of afvloeien. Er blijven dan grote hoeveelheden water op straat staan. (Gemeente Amsterdam-IB-, Dashboard Klimaatadaptatie, 2024).
In een onverharde omgeving heeft water meer ruimte om te infiltreren in de ondergrond. In verharde gebieden moet regenwater worden afgevoerd via het regenwaterrioolsysteem. Door het creëren van groenblauwe locaties ontstaan er meer infiltratiemogelijkheden voor (regen) water en is er minder belasting van het rioolsysteem.

  De score voor deze indicator is gebaseerd op de data over risico op wateroverlast. Hierop is te zien in welke mate wateroverlast een risico vormt voor de mens en de gebouwde omgeving in de openbare ruimte op buurtniveau. Aanvullend hieraan worden ook locaties met wateroverlast en met hoge waterpeil aangegeven.

Elke buurt wordt op deze vijf indicatoren beoordeelt. De eindscore voor de eerste ronde is een gemiddelde van deze scores. Als de (slechte) scores voor meerdere indicatoren zich opstapelen wordt de prioritering van een buurt urgenter. Als voorbeeld: de 100 slechts scorende buurten in Amsterdam krijgen < -1,6 punten in de eerste ronde. Een overzicht van de specifieke aspecten waar elke buurt op scoort is te vinden in bijlage 1: Analyse stadsdeel.

De totale score op deze drie indicatoren laat zien in welke mate buurten en hun bewoners een tekort hebben aan groen in hun directe omgeving (ten aanzien van het stadsbrede gemiddelde).

Biodiversiteit en ecologische verbindingen zijn nog geen onderdeel van de waardering van de buurten maar worden wel meegenomen in de agenda als een apart onderdeel[7].

Ronde 2: Waardering gezondheid en sociaal welzijn op buurtniveau

In de tweede ronde onderzoeken we de data over gezondheid en sociaal welzijn in de buurten waar in de eerste ronde een tekort aan groen, biodiversiteit of klimaatadaptatieproblemen (zoals wateroverlast en hittestress) is vastgesteld.

Er is steeds meer onderzoek beschikbaar die de positieve invloed van groen en natuur op de gezondheid en het welzijn van mensen aantoont. Zo laat onderzoek

7 De locaties die strategisch belangrijk zijn voor het realiseren van ecologische verbindingen zouden een extra waardering kunnen krijgen. Ondertussen is er volop onderzoek naar biodiversiteit gaande. De verwachting is dat in de nabije toekomst data meegenomen kan worden in de waardering van biodiversiteit per buurt. Voor nu gebruiken we de data over diversiteit in de beplanting en de mogelijke kansen voor de aanpak van oevers om locaties aan te wijzen maar worden niet in de waardering van buurten gebruikt.

zien dat contact met de natuur zorgt voor meer geluk en stress vermindert. Het bevordert vitaliteit, creativiteit en stimuleert ontmoetingen tussen mensen. Daarnaast blijkt dat mensen vaker in beweging komen in een groene omgeving (wandelen, fietsen, sport en spel) (Mieras, 2014). En: 'Of het nu om mentaal welzijn of fysieke gezondheid gaat: de leefomgeving lijkt een factor van belang. Internationale onderzoeken wijzen uit dat er een relatie bestaat tussen de hoeveelheid natuur in de wijk en het sterftecijfer. Een belangrijke conclusie is dat groene wijken vooral van levensbelang zijn voor mensen uit lagere sociaaleconomische klassen, die geen geld hebben om naar de sportschool of drie keer op vakantie te gaan' (Jan Jager, ROm, april 2023).

De indicatoren waarop we in ronde 2 waarderen zijn:

- Sociaaleconomische situatie van bewoners: We gebruiken hiervoor data over het percentage bewoners rondom en onder het sociale minimum inkomen. Ook specifieke data over bevolkingsdichtheid en krap wonen wegen we mee. Immers, in buurten met hoge bevolkingsdichtheid of met weinig beweegruimte thuis, zijn bewoners vaak meer afhankelijk van de buitenruimte, waardoor groen hier cruciaal is.

- Gezondheid van bewoners: In veel kwetsbare wijken is er sprake van een ongezonde leefomgeving. Bewoners hebben te maken met een opeenstapeling van negatieve omgevingsfactoren, zowel in de fysieke als in de sociale omgeving. Dit kan leiden tot stress en samenhangende gezondheidsproblemen en tot grotere gezondheidsverschillen. Gezondheid wordt in de waardering van buurten d.m.v. data over beweegnorm en gezondheid meegenomen.

- Ontmoetingsplekken in de buurt dragen bij aan het versterken van sociale cohesie en het verminderen van gevoelens van eenzaamheid. Vooral kwetsbare groepen als kinderen en ouderen profiteren van deze openbare ruimtes, omdat deze vaak dienen als plekken voor hun sociale activiteiten. Schoolpleinen en sport- en speelruimtes, maar ook marktpleinen en winkelgebieden, zijn belangrijke sociale knooppunten waar veel mensen samenkomen. Daarom voegen we een locatie-specifieke waardering toe voor winkelgebieden, (school)pleinen en sportlocaties.
  Stationspleinen en stadspleinen met haltes van openbaar vervoer zijn ook van belang, omdat deze plekken bescherming moeten bieden tegen regen en een aangename omgeving moeten zijn bij hoge temperaturen. Dit is met name van belang voor kwetsbare groepen, zoals ouderen die vaak afhankelijk zijn van het openbaar vervoer.

- Voor de sociale en gezondheid-gerelateerde indicatoren gebruiken we ook de locatie van scholen en sport- en spelvoorzieningen. Hoewel deze data niet direct betrekking hebben op groen, kan de aanwezigheid van groen zoals hierboven beschreven een positieve invloed hebben op de gezondheid en het sociale welzijn van bewoners.

Gezondheid- of sociaal welzijnsindicatoren worden in de buurten gewaardeerd zoals de score uit de eerste ronde, van -5 t/m +5 punten met 0 als stadsgemiddeld. De sociaal welzijn en gezondheid indicatoren geven de buurt een score die in de eindscore meeweegt. In veel buurten opstapelen zich meerdere slechte scoren. Buurten die bijvoorbeeld een eindscore < -1,6 punten horen bij de slechte 100 buurten in de stad. Als voorbeeld: sociaal en qua gezondheid zwakke buurten scoren in de tweede ronde 6 tot 9 punten. In paragraaf 4.3 is al de score van de meest urgente buurten te zien. Een overzicht van de specifieke aspecten waar alle buurten op scoren is te vinden in de tabel van bijlage 3. Ten aanzien van specifieke locaties: wanneer een locatie in de nabijheid van een buurtcentrum,

een school of een sportvoorzieningen ligt krijgt deze locatie extra punten boven op de buurtwaardering. In bijlage 3 Overzicht groen projecten & activiteiten is de eind waardering van de aandachtlocaties te zien.

Ronde 3: Opgaven en prioritering

De eerste twee rondes leveren een waardering per buurt op (door het optellen van de punten). Ook wordt een extra waardering gegeven voor locatie-specifieke opgaven, zoals de nabijheid van een school, extreme wateroverlast of extreem hoge gevoelstemperaturen.

In deze derde ronde kijken we tot slot nog naar buurt-specifieke omstandigheden die kansen bieden om de openbare ruimte verder te verbeteren. Factoren die aanleiding geven tot een hogere prioritering kunnen zijn:

- Nieuwe ontwikkelingen: Bij transformatie en verdichting van een buurt neemt de vraag naar recreatief groen toe. Het is dan belangrijk om niet alleen nieuwe groene omgevingen te creëren, maar ook de verbindingen met bestaande parken en landschappen (zoals bijvoorbeeld de scheggen) te verbeteren;
- Werkzaamheden in de openbare ruimte: aanleg of vernieuwing van kabels en leidingen of vervanging van de verharding in een buurt kan aanleiding zijn om verder te vergroenen;
- Integratie in de Hoofd Groen Structuur (HGS) of Hoofd Bomen Structuur (HBS): Als een (deel van de) locatie wel of niet in het beoogde netwerk voor de groenstructuur (HGS) valt, zoals die onder meer in de Groenvisie is aangegeven.
- Slechte kwaliteit van het groen: Bijvoorbeeld wanneer bomen niet goed groeien of beplanting is verwelkt. Dit duidt op de noodzaak voor verbetering van het groen.

Informatie over parken

Parken zijn essentieel voor de kwaliteit van de woonomgeving. We hebben hiervoor het groen (parkjes) in de buurten met enige betekenis voor bewoners gesignaleerd. Zo bieden we extra informatie om weloverwogen beslissingen te nemen. We hebben informatie over de volgende indicatoren:

- Hoeveelheid bomen: (percentage boomkronen) in het park;
- Biodiversiteit: dit waarderen we aan de hand van de bestaande diversiteit aan beplanting;
- Klimaatadaptatie: hierbij kijken we naar wateroverlast in combinatie met data over wateroverlast;
- Recreatieve waarden van (stads) parken: In de Monitor Groen 2022 zijn de recreatieve waarden van stadsparken (zoals aanwezigheid van voetpaden en sport- en spelvoorzieningen) onderzocht. De parken worden hier gewaardeerd op basis van twee indexen: Index Welzijn (zijn er voorzieningen en activiteiten waar ontmoeting worden gestimuleerd?) en Index Gezondheid (zijn er sportvoorzieningen, fiets- en voetpaden?)
- Drukte: de verwachtte toename in drukte (qua dagelijks gebruik) tot 2040 wordt ingeschat op basis van de vraag “hoeveel woningen maken gebruik van een park?” Hiervoor hanteren we dezelfde criteria als bij de indicator ‘afstand tot de stadsparken’ (750 meter). Onder meer nieuwbouwplannen in de directe omgeving en vergrijzing zijn van invloed hierop en zijn verwerkt in de prognoses.

Aanvullend op de bestaande stadsparken hebben we in het MJP Groen de buurtparken gewaardeerd op de recreatieve gebruikswaarde. Hiermee proberen we extra kennis te krijgen over de kwaliteit van het buurtgroen en daarmee wat er nodig is in de buurten. Stadsparken en buurtparken hebben we los van elkaar geanalyseerd. De afstand tot buurtparken (in ronde 1) zijn hieraan gekoppeld.

Bijlage 3 - Overzicht waardering buurten Oost

naam	1.1a Score park 750	1.1b Score groen 250	1.1 Gem score afstand groen	1.2 Score publiek groen	1.4 Score boom kroon	1.5 Score Hitte	1.6 Score Water overlast	Gemiddelde urgentie (1 of lager)	Score bevolkingsdichtheid	Score krappe woning	Score ouderen	Score jongeren	Score sociaal minimum	Score beweegnorm	Score gezondheid	Gemiddelde score 2e ronde	Score 1e + 2e ronde
Havenkwartier IJburg	-1,3	-3,8	**-2,6**	-2,3	-4,1	-4,0	-2,1	**-3,0**	-2,4	0,2	1,4	-2,7	-0,1	-3,3	-1,9	-1,5	-2,5
Steigereiland-Zuid	-3,6	-3,8	**-3,7**	0,5	-4,5	-3,3	-4,3	**-3,2**	0,1	2,5	3,9	-3,8	2,3	-1,6	1,5	-0,8	-2,4
Oostelijke Handelskade	-3,8	-3,2	**-3,5**	-2,4	-4,9	-3,3	-2,2	**-3,3**	3,1	4,0	3,1	0,3	2,6	-0,5	1,5	0,0	-2,2
Timorpleinbuurt-Zuid	-2,0	-3,6	**-2,8**	-3,6	-2,2	-2,2	-1,7	**-2,5**	-4,8	-2,7	2,8	1,4	-2,4	2,0	-0,9	-1,4	-2,1
Dapperbuurt-Zuid	2,4	-1,1	**-0,6**	-1,3	-2,7	-4,5	-2,3	**-2,3**	-3,2	-2,3	1,2	2,0	-3,2	1,5	-1,3	-1,4	-2,0
Theo van Goghparkbuurt	1,4	-2,3	**-1,2**	1,2	-3,8	-4,7	-3,0	**-2,5**	-0,7	3,0	4,2	-4,7	1,7	-1,6	1,0	-0,9	-2,0
Borneo	-1,2	-4,2	**-2,7**	-3,2	-4,0	-2,5	1,3	**-2,5**	-3,5	3,5	3,7	-2,7	1,8	1,1	2,0	-0,9	-1,9
Ed Pelsterparkbuurt	1,0	-1,9	**-1,0**	-0,6	-3,7	-3,7	-2,5	**-2,3**	-2,3	2,1	3,6	-4,2	1,5	-2,2	0,4	-1,2	-1,9
Amstelkwartier-Zuid	-3,9	-4,6	**-4,3**	0,0	-4,2	-1,6	-2,8	**-2,6**	5,0	5,0	-1,8	2,4	5,0	-2,5	-0,9	-0,6	-1,9
Betondorp	-4,9	-0,5	**-2,7**	0,9	1,9	-0,4	-3,7	**-1,4**	2,9	-1,7	-4,2	-0,7	-3,3	-3,7	-3,9	-2,4	-1,7
Rieteilanden-West	0,2	-3,5	**-1,8**	2,9	-4,0	-4,1	-1,3	**-2,2**	0,9	4,4	3,4	-3,2	3,7	-1,4	3,6	-0,7	-1,7
Joris Ivenspleinbuurt	0,6	0,0	**0,0**	-1,5	-3,0	-3,1	-2,4	**-2,0**	-2,1	2,0	2,6	-2,6	5,0	-2,5	-0,1	-1,0	-1,7
Ambonpleinbuurt	-1,2	-0,7	**-1,0**	-2,3	0,4	-3,7	-0,1	**-1,4**	-4,0	-2,6	-0,1	-0,6	-4,5	-0,5	-3,6	-2,1	-1,6
Steigereiland-Noord	-4,7	-4,1	**-4,4**	0,2	-3,2	-2,2	2,5	**-2,0**	-1,2	1,8	4,2	-3,1	5,0	-2,2	1,0	-0,9	-1,6
Transvaalbuurt-West	-1,9	1,4	**-1,0**	-1,4	-0,5	-4,1	-0,8	**-1,6**	-3,4	-2,6	0,2	0,7	-3,9	1,5	-2,2	-1,7	-1,6
Oostpoort	-1,3	-0,7	**-1,0**	-0,9	-2,3	-4,0	-1,4	**-1,9**	1,1	1,9	-2,4	-2,8	-1,1	1,1	-0,1	-0,9	-1,6
Timorpleinbuurt-Noord	-2,6	-1,4	**-2,0**	-3,0	-2,4	-2,2	0,5	**-1,9**	-3,5	-1,0	3,0	0,4	-1,9	2,0	-0,5	-0,8	-1,5
Centrumeiland	-0,8	-2,1	**-1,5**	-2,2	-5,0	0,9	-1,0	**-1,9**	4,0	3,6	4,3	-4,5	5,0	-0,1	4,9	-0,6	-1,5
Rietlanden	1,3	-1,1	**-0,6**	-0,2	-4,4	-2,5	-3,6	**-2,3**	1,3	3,5	0,4	0,3	2,3	0,2	1,0	0,0	-1,5
Tuindorp Amstelstation	-0,3	4,1	**-0,2**	2,6	0,6	0,0	-2,9	**-0,6**	2,4	-4,2	-4,1	-2,4	-4,9	-2,9	-4,2	-3,2	-1,5
Sportheldenbuurt	-3,6	-0,2	**-1,9**	0,7	-5,0	-1,9	0,5	**-1,8**	-1,4	1,5	4,1	-3,0	2,0	-1,4	2,0	-0,8	-1,4
Oosterparkbuurt-Zuidwest	1,3	-2,6	**-1,3**	-1,6	-1,7	-0,8	-0,4	**-1,2**	-4,3	-0,8	1,2	-0,4	-4,1	2,0	-2,4	-1,5	-1,3
Sporenburg	-0,7	-2,3	**-1,5**	-0,7	-3,9	-2,2	2,1	**-1,7**	-1,6	3,4	4,2	-1,7	3,7	2,0	3,2	-0,5	-1,3
Oosterparkbuurt-Noordwest	2,0	-2,0	**-1,0**	-2,9	-1,8	-1,9	1,1	**-1,5**	-2,1	1,2	1,0	1,9	-2,5	3,0	-0,5	-0,7	-1,2
Dapperbuurt-Noord	1,4	-0,8	**-0,4**	-1,5	0,0	-3,8	-0,1	**-1,2**	-3,0	-1,0	-1,2	1,0	-3,0	0,6	-2,2	-1,3	-1,2
Sumatraplantsoenbuurt	3,8	-0,4	**-0,2**	-2,2	2,7	-0,8	-0,1	**-0,7**	-4,5	-2,6	1,7	-1,2	-3,4	-0,5	-3,3	-2,1	-1,2
Entrepot-Noordwest	1,8	-1,0	**-0,5**	-0,3	-3,8	-1,2	-2,1	**-1,6**	-0,3	2,5	0,6	0,9	-0,6	-0,1	-1,9	-0,3	-1,1
Tuindorp Frankendael	1,0	1,5	**0,0**	2,3	4,3	2,3	-4,3	**-0,9**	2,3	0,9	-3,9	-1,4	-2,0	-2,2	-2,2	-1,7	-1,1
Java-eiland	-4,6	1,7	**-2,3**	0,7	-3,2	-2,1	1,3	**-1,5**	-2,2	4,1	-0,4	1,3	3,3	-0,5	1,5	-0,3	-1,1
Cruquiusbuurt	-3,8	1,7	**-1,9**	-1,9	-4,5	1,4	0,7	**-1,7**	-0,8	3,1	4,5	0,4	4,2	1,1	4,4	0,0	-1,1
Makassarpleinbuurt	0,9	1,0	**0,0**	-0,7	2,6	-1,6	1,9	**-0,5**	-3,2	-1,8	-2,4	0,1	-4,4	-1,2	-3,6	-2,4	-1,1
Rieteiland-Oost	1,4	-2,8	**-1,4**	4,5	-4,5	3,0	3,0	**-1,2**	4,3	5,0	5,0	-4,8	5,0	-0,5	4,9	-0,7	-1,0
Weesperzijde-Noord	-1,7	-1,5	**-1,6**	-2,6	-2,6	1,4	3,3	**-1,4**	-1,5	3,3	2,4	1,3	1,9	4,6	3,6	-0,2	-1,0
Van der Kunbuurt	-2,0	3,5	**-1,0**	0,1	1,7	4,0	-1,6	**-0,5**	2,6	-4,4	-0,9	-2,1	-3,7	0,2	-3,0	-1,9	-1,0
Science Park-Noord	0,3	0,4	**0,0**	1,4	-4,0	2,0	-3,1	**-1,4**	3,0	0,7	4,4	4,2	3,8	4,0	4,7	0,0	-0,9
Transvaalbuurt-Oost	-0,6	-0,1	**-0,4**	-1,6	-0,8	-0,4	2,0	**-0,6**	-4,2	-2,4	1,6	-0,6	-3,0	1,1	-1,3	-1,6	-0,9
Science Park-Zuid	-3,0	4,5	**-1,5**	3,8	-2,0	2,8	-1,1	**-0,9**	5,0	1,3	3,6	4,5	-4,2	-1,8	0,4	-0,9	-0,9
KNSM-eiland	-4,3	2,8	**-2,2**	-0,9	-1,4	2,3	1,5	**-0,9**	-2,4	3,7	-2,1	1,8	1,2	-1,4	-0,1	-0,8	-0,9
Linnaeusparkbuurt	2,3	-2,5	**-1,3**	-1,2	-1,2	3,2	-1,1	**-1,0**	-1,3	2,8	-0,1	-2,9	2,8	2,0	3,2	-0,6	-0,8
Bedrijvengebied Zeeburger	-1,7	-3,1	**-2,4**	-3,8	0,7	2,8	3,3	**-1,2**	3,8	5,0	0,0	-0,4	1,4	1,5	2,0	0,0	-0,8
Baaibuurt-Oost	-3,7	-0,3	**-2,0**	3,0	-4,2	4,7	4,3	**-1,2**	4,3	2,8	4,8	5,0	5,0	0,6	2,5	0,0	-0,8
Amstelkwartier-Noord	3,6	-0,7	**-0,4**	0,5	-3,3	2,8	-2,2	**-1,2**	0,7	1,8	4,5	0,4	3,4	2,0	4,7	0,0	-0,8
Julianapark	-0,5	2,1	**-0,3**	0,1	-2,2	0,4	-3,3	**-1,2**	2,3	4,4	0,7	1,2	3,5	1,5	3,2	0,0	-0,8
Middenmeer-Noord	-0,9	-1,1	**-1,0**	-0,9	2,4	3,4	-2,5	**-0,9**	-1,0	3,3	-0,4	-3,0	2,7	1,1	2,0	-0,4	-0,7
De Wetbuurt	-0,9	0,0	**-0,5**	3,8	4,1	2,8	-0,5	**-0,2**	3,0	-1,9	-4,2	-2,2	0,2	-2,2	-1,9	-1,8	-0,7
Park de Meer	-4,9	4,4	**-2,5**	3,7	-0,4	-1,6	2,2	**-0,9**	3,3	4,0	-1,1	-0,5	2,5	-1,4	0,4	-0,4	-0,7
De Eenhoorn	0,3	1,0	**0,0**	-0,2	-1,1	2,0	-2,9	**-0,8**	-3,0	0,9	4,2	2,7	1,0	4,3	4,7	-0,4	-0,7
Baaibuurt-West	-3,0	-3,6	**-3,3**	4,3	0,6	4,7	4,6	**-0,7**	4,5	-4,9	5,0	4,7	5,0	1,1	3,6	-0,7	-0,7
Middenmeer-Zuid	-2,4	1,2	**-1,2**	0,4	2,5	0,9	-2,6	**-0,8**	-0,3	1,3	-0,4	-3,5	3,3	0,2	2,0	-0,5	-0,7
Oosterparkbuurt-Zuidoost	3,6	-1,1	**-0,6**	-1,9	-0,1	0,0	0,4	**-0,5**	-3,7	0,0	0,0	-0,1	-1,6	2,6	-0,1	-0,8	-0,6
Don Bosco	4,1	-0,5	**-0,3**	-0,6	0,3	4,1	-2,6	**-0,7**	-0,6	0,5	-0,4	-2,0	2,5	1,1	1,5	-0,3	-0,6
Weespertrekvaart	-0,3	1,4	**-0,2**	0,8	-3,6	2,0	0,2	**-0,8**	4,4	2,8	4,5	3,2	4,1	-0,1	4,7	0,0	-0,5
Parooldriehoek	-1,9	4,8	**-1,0**	1,7	3,3	0,9	2,5	**-0,2**	1,0	-3,9	4,7	3,1	-3,9	5,0	3,2	-1,1	-0,5
Amstelkwartier-West	-1,4	-1,5	**-1,5**	3,0	3,5	3,8	3,9	**-0,3**	4,2	-4,9	4,5	4,9	0,7	-0,8	3,6	-0,7	-0,4
Architectenbuurt	-1,5	3,2	**-0,8**	-0,8	-0,3	2,8	1,3	**-0,4**	-1,8	2,3	1,4	2,0	0,5	-0,1	-1,3	-0,4	-0,4
Weesperzijde-Midden/Zuid	-3,1	0,5	**-1,6**	-0,5	1,4	0,0	3,4	**-0,4**	-2,1	1,1	0,9	0,6	1,0	4,0	2,5	-0,3	-0,4
Oosterpark	5,0	3,5	**0,0**	4,0	4,7	5,0	0,8	**0,0**	4,9	-2,5	3,9	4,3	5,0	4,0	-1,9	-0,6	-0,2
De Omval	-0,3	2,3	**-0,2**	0,3	0,5	3,4	1,3	**0,0**	3,3	4,4	-2,5	3,5	4,1	0,2	3,6	-0,4	-0,1
Zeeburgerdijk-Oost	2,8	3,9	**0,0**	4,3	4,4	5,0	3,3	**0,0**	3,7	3,9	-1,7	0,9	1,6	-1,2	0,4	-0,4	-0,1

Bijlage 4 - Technische bijlage

IIn deze bijlage geven een toelichting op de data die we hebben gebruikt bij het opstellen van het MJP Groen. We geven hierin aan wat we hebben meegenomen en waarom. :

Analyse Natuur (Groen & Ecologie/ Biodiversiteit):
In de eerste ronde is de data geselecteerd die ons helpen de buurten met de grootste tekorten wat betreft groen en klimaat adaptatie te signaleren.

Omdat groen in een stedelijke omgeving een schaars goed is, is het belangrijk de waarde ervan te optimaliseren. Wij gebruiken de volgende data:

% publiek groen (O&S 2025): dit is de absolute verdeling van de hoeveelheid groen dat in verhouding aanwezig is in de openbare ruimte. Dit is belangrijk om de afwezigheid van groen zichtbaar te maken op buurtniveau.

% boomkronen (O&S 2025): een percentage van minimaal 30% boomkronen wordt gezien als optimaal voor het creëren van genoeg schaduw in hete dagen. Stadsbreed is dit een percentage van 15%. Dit heeft voor een deel te maken met het aandeel agrarisch groen. Het is goed om het percentage boomkronen in elke buurt te checken en in de buurten waar het aandeel boomkronen minder dan 30% is, te checken of er sprake is van hitte stress op kleinere schaal.

Nabijheid parken: Een van de doelen in de Groenvisie is dat Amsterdammers binnen tien minuten wandelen vanaf hun woning in een openbare parkachtige omgeving moeten kunnen zijn. Daarnaast is gesteld dat Amsterdammers binnen vijftien minuten fietsen in een groot groengebied aan de rand van de stad moeten kunnen zijn. De loop- en fietsafstand naar groen over de weg is een maat voor de nabijheid van groen voor bewoners. Omdat groengebieden niet precies gelijkmatig over de stad verdeeld zijn, verschillen de afstanden naar groengebieden sterk per locatie in de stad.

Afstand tot park binnen 250 meter: vanuit alle woningen, lig- en standplaatsen zijn afstanden berekend naar de volgende typen park:

Buurtparken (publiek)

Openbaar toegankelijk privaatgroen
- Stadsplantsoen
- Natuurpark
- Sportpark
- Tuinpark
- Gedenkpark
- Natuurgebied

Ook is er een variant berekend zonder het type “Openbaar toegankelijk privaatgroen” om eventueel een vergelijking te kunnen maken. Voor de waardering van de buurten hebben we deze variant gebruikt.

Afstand tot park binnen 750 meter: Vanuit alle woningen, lig- en standplaatsen zijn afstanden berekend naar de volgende typen park:
- Stadspark
- Natuurpark
- Natuurgebied
- Landschap

HGS/ verbinding HGS (O&S 2025):
Investering in een park of groengebied kan ook impact hebben op de verbetering van buurten in de directe omgeving waar het lastig is om in de buurt zelf verbeteringen aan te brengen. Gewenste verbindingen tussen HGS zijn ook belangrijke opgaves die we extra waarderen bij de prioritering van mogelijke investeringen.

Diversiteit Beplanting (O&S 2025): dit doen we met data over aanwezige soort beplanting. Het geeft aan hoe divers het groen is ingericht en daarmee wat de ecologische waarde in een buurt is.

Diversiteit Fauna/ aanwezigheid van bepaalde dierensoorten: hierin zijn de ecologische verbindingen van de HGS (ook groene straten als wensbeeld van verbindingen) en het werk van Biodiversiteit in de buurten (van Florinda Nieuwenhuis) van belang om mee te nemen. We gebruiken voor nu de NFF unieke soorten tellingen.

Analyse Klimaat Adaptatie:

Hittestress risico (IB-data risicokaarten) en Gevoelstemperatuur (op kleinere schaal)

Wateroverlast (IB-data risicokaarten) en wateroverlast en waterpeildieptekaart (op kleinere schaal)

Analyse Sociaal Welzijn

In de tweede ronde gebruiken we sociaal welzijn en gezondheid thema's om de prioritering per buurt mee te bepalen. Hierbij nemen we data mee die de sociale dynamiek van een buurt laten zien. Bij zwakke buurten spelen vaak meerdere aspecten een rol.

Bevolkingsdichtheid: Hiermee kan de afhankelijkheid van groen in de omgeving mede worden bepaald. Met de gedachte dat een buurt waar relatieve hoge dichtheid is, men meer afhankelijk is van groen of een park in de directe omgeving.

Krap wonen (2023) Mensen die in een krappe woning wonen zijn afhankelijker van de openbare ruimte en locaties waar men andere mensen kan ontmoeten. Vooral bij kinderen en jongeren (maar ook bij ouderen) is het van belang om over een aangename (groene) omgeving te kunnen beschikken om vrienden te ontmoeten en om te kunnen sporten en spelen.

Percentage huishouden rond sociaal minimum: Mensen die sociaal kwetsbaarder zijn, zijn vaak ook minder mobiel en meer afhankelijk van de directe omgeving. Uit onderzoek blijkt dat een fijne (groene) omgeving een grotere impact heeft op

Winkelgebieden
(nemen we mee in de beoordeling per locatie)

Pleinen/ speeltuinen/ schoolpleinen
(nemen we mee in de beoordeling per locatie)

Analyse Gezondheid

Belangrijk is om bepaalde (kwetsbare) doelgroepen te signaleren om gericht voorzieningen mee te nemen bij de opgaves/ kansen per buurt.

% inwoners leeftijd ouder dan 75 jaar (O&S BEV75PLUS_P_2023)

% jongeren (tot 15 jaar)
(CBS Leeftijdsgroepen|0 tot 15 jaar, 2024)

Beweegnorm (O&S, WZBEWEEG_P_2020)
Mensen die niet genoeg bewegen kunnen in de directe omgeving worden gestimuleerd met een groene omgeving, waar een rondje lopen of sporten een aangename bezigheid kan zijn. Met deze data kunnen ook opgaves voor een buurt scherper worden gemaakt.

Gezondheid (% bewoners met slechte gezondheid) (O&S, WZGEZOND_P_2020)
Een groene omgeving kan een positieve bijdrage leveren aan de gezondheid van ziekte of herstellende bewoners.

Toelichting prioritering:

De eerste ronde geeft aan welke buurten een tekort hebben wat betreft groen/ klimaatadaptatie. De score gaat per onderwerp van +5 tot -5, waar 0 het stadsgemiddelde is. Hier worden dan tot maximaal -5 punten gegeven voor de slechtste buurten. Bij de eerste ronde is een totaal score gemaakt waarin de score van alle 5 onderwerpen van de eerste ronde zijn berekend. De score van de tweede ronde (met sociaal en gezondheid aspecten) is op gelijke wijze opgebouwd als de eerste ronde, met punten van -5 tot +5. Het gemiddeld van de tweede

ronde houdt rekening met de zeven sets gegevens (met uitzondering van Weesp waar slechts 5 sets gegevens zijn, doordat data over gezondheid en beweegnorm ontbreken).

In de prioritering wordt grotere waarde gegeven aan de eerste ronde (tekort aan groen). De waardering van de tweede ronde is dus niet gelijkwaardig aan de waardering van de eerste ronde. We hebben nu in de prioritering half waarde gegeven aan de 2de ronde en aan de locatie specifieke gegevens. Buurten die in de eerste ronde niet slechter dan -1 punten scoren (dus geen tekort aan groen hebben) komen niet voor in de tweede ronde of in de prioritering.

De lijst van mogelijke locaties in de buurten worden gewaardeerd met een puntentelling waar de punten uit de buurt plus extra punten voor specifieke locatie (bijvoorbeeld speel- of sportlocatie of HGS) worden meegenomen. Deze prioritering levert een lijst van locaties. We hebben hierop gebaseerd de planning gemaakt.



Bijlage 5 - Atlas van urgente buurten

Deze atlas biedt een gedetailleerde analyse van de buurten met een slechte score (totaal <-1,6 en in de eerste ronde <-1 punten). Voor Oost zijn dat 15 buurten.

Een weging van alle data heeft een urgentie opgeleverd van alle Amsterdamse buurten. Per buurt staan de belangrijkste data resultaten en een kaart met de belangrijkste informatie bij elkaar.

Voor de soorten groen die in een buurt te vinden zijn is het concept “buurtpark” geïntroduceerd: oppervlaktes groen >500m² met voorzieningen die een betekenis kunnen hebben voor de bewoners. Buurtparken in privé-eigendom die openbaar toegankelijk zijn, zijn ook opgenomen.

In de kaart worden ook mogelijke opgaven aangegeven.

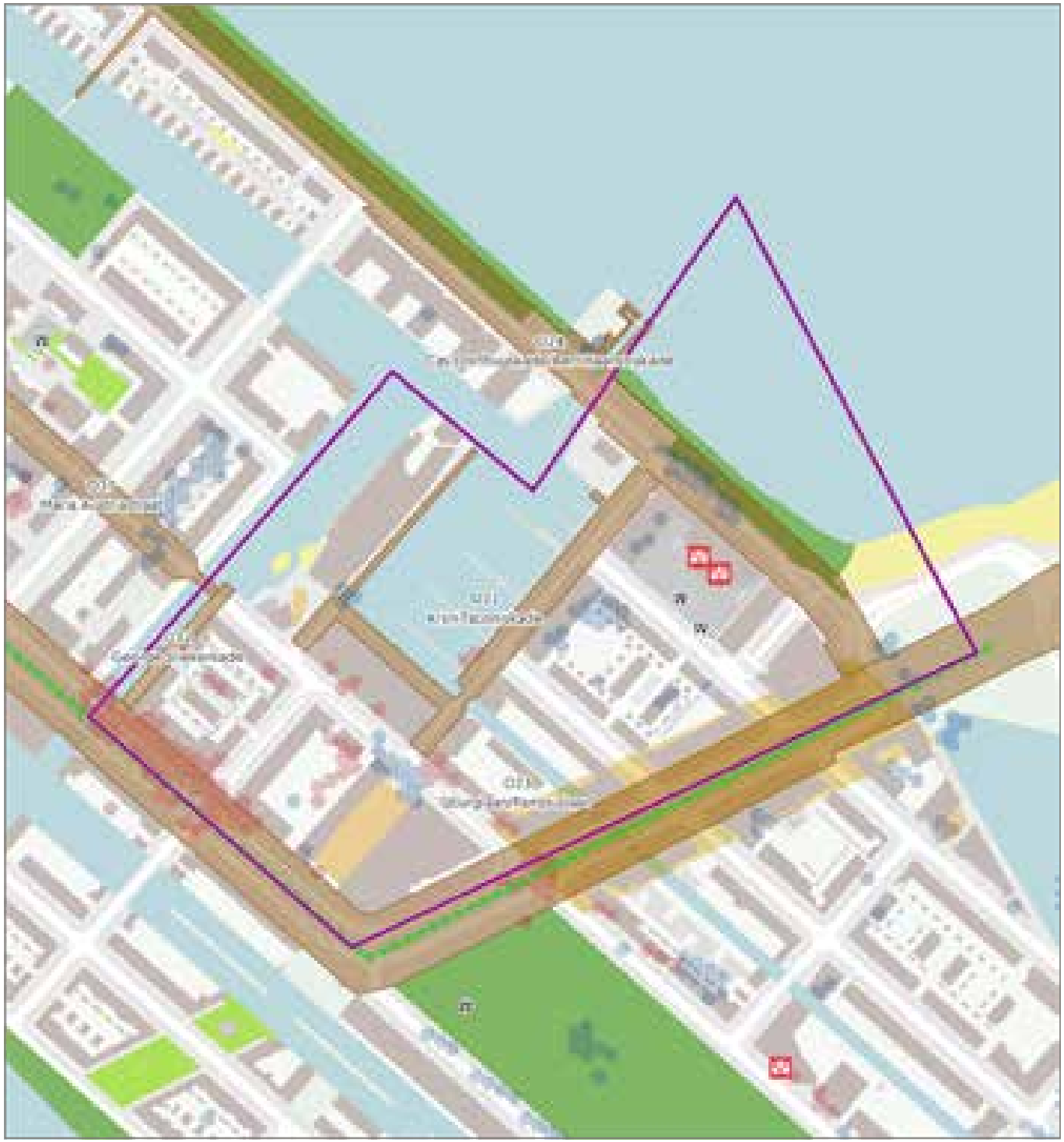

Stadsdeel Oost

Havenkwartier IJburg

Urgentie: 6e van 429 buurten



Havenkwartier IJburg scoort op urgentie groenaspecten als

12e

Havenkwartier IJburg scoort op urgentie sociale aspecten als

124e

Legenda

Aandachtslocaties
- Buurtgrens
- Winkelgebieden

Voorzieningen
- Primair- en speciaal onderwijs
- Openbare sport- en spelplekken

Water- en hitte
- Gevoelstemperatuur (trop. dag) > 42 gr.
- Waterdiepte (70mm in 2uur) > 25 cm

Groene verbindingen
- Groene verbindingen met voorzieningen
- Overige groene verbindingen
- Hoofdbomenstructuur

Groen
- Buurtpark privaat - openbaar toegankelijk
- Buurtpark
- Gedenkpark, Sportpark, Stadsplantsoen, Tuinpark
- Stadsdpark, Landschap, Natuurgebied, Natuurpark

Indicatoren groenaspecten

Gem. afstand tot park	613m
Gem. afstand tot groen	283m
Boomkroonbedekking	6%
Groen in de openbare ruimte	10%

Score sociale aspecten (t.o.v. gemiddelde Amsterdam)

Bevolkingsdichtheid	-2.4
Krappe woning	0.2
Jongeren	-2.7
Ouderen	1.4
Sociaal minimum	-0.2
Beweegnorm	-3.3
Ervaren gezondheid	-1.9

Schaal 1:2.950

0 50 100 150 200 250 m



Stadsdeel Oost

Steigereiland-Zuid

Urgentie: 10e van 429 buurten

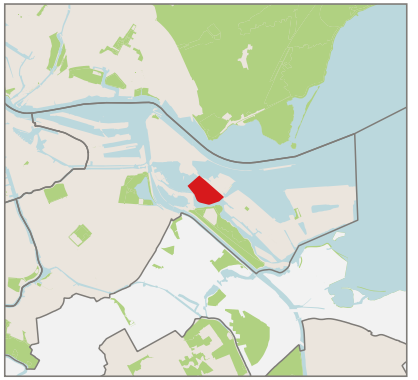

Steigereiland-Zuid scoort op urgentie groenaspecten als

8e

Steigereiland-Zuid scoort op urgentie sociale aspecten als

249e

Legenda

Aandachtslocaties
- Buurtgrens
- Winkelgebieden

Voorzieningen
- Primair- en speciaal onderwijs
- Openbare sport- en spelplekken

Water- en hitte
- Gevoelstemperatuur (trop. dag) > 42 gr.
- Waterdiepte (70mm in 2uur) > 25 cm

Groene verbindingen
- Groene verbindingen met voorzieningen
- Overige groene verbindingen
- Hoofdbomenstructuur

Groen
- Buurtpark privaat - openbaar toegankelijk
- Buurtpark
- Gedenkpark, Sportpark, Stadsplantsoen, Tuinpark
- Stadsdpark, Landschap, Natuurgebied, Natuurpark

Indicatoren groenaspecten

Gem. afstand tot park	946m
Gem. afstand tot groen	285m
Boomkroonbedekking	4%
Groen in de openbare ruimte	30%

Score sociale aspecten (t.o.v. gemiddelde Amsterdam)

Bevolkingsdichtheid	0.1
Krappe woning	2.5
Jongeren	-3.8
Ouderen	3.9
Sociaal minimum	2.3
Beweegnorm	-1.6
Ervaren gezondheid	1.5

Schaal 1:4.590

0 90 180 270 360 450 m



Stadsdeel Oost

Oostelijke Handelskade

Urgentie: 21e van 429 buurten



Oostelijke Handelskade scoort op urgentie groenaspecten als

4e

Oostelijke Handelskade scoort op urgentie sociale aspecten als

407e

Legenda

Aandachtslocaties
- Buurtgrens
- Winkelgebieden

Voorzieningen
- Primair- en speciaal onderwijs
- Openbare sport- en spelplekken

Water- en hitte
- Gevoelstemperatuur (trop. dag) > 42 gr.
- Waterdiepte (70mm in 2uur) > 25 cm

Groene verbindingen
- Groene verbindingen met voorzieningen
- Overige groene verbindingen
- Hoofdbomenstructuur

Groen
- Buurtpark privaat - openbaar toegankelijk
- Buurtpark
- Gedenkpark, Sportpark, Stadsplantsoen, Tuinpark
- Stadsdpark, Landschap, Natuurgebied, Natuurpark

Indicatoren groenaspecten

Gem. afstand tot park	998m
Gem. afstand tot groen	223m
Boomkroonbedekking	1%
Groen in de openbare ruimte	10%

Score sociale aspecten (t.o.v. gemiddelde Amsterdam)

Bevolkingsdichtheid	3.1
Krappe woning	4
Jongeren	0.3
Ouderen	3.1
Sociaal minimum	2.6
Beweegnorm	-0.5
Ervaren gezondheid	1.5

Schaal 1:5.890

0 100 200 300 400 500 m

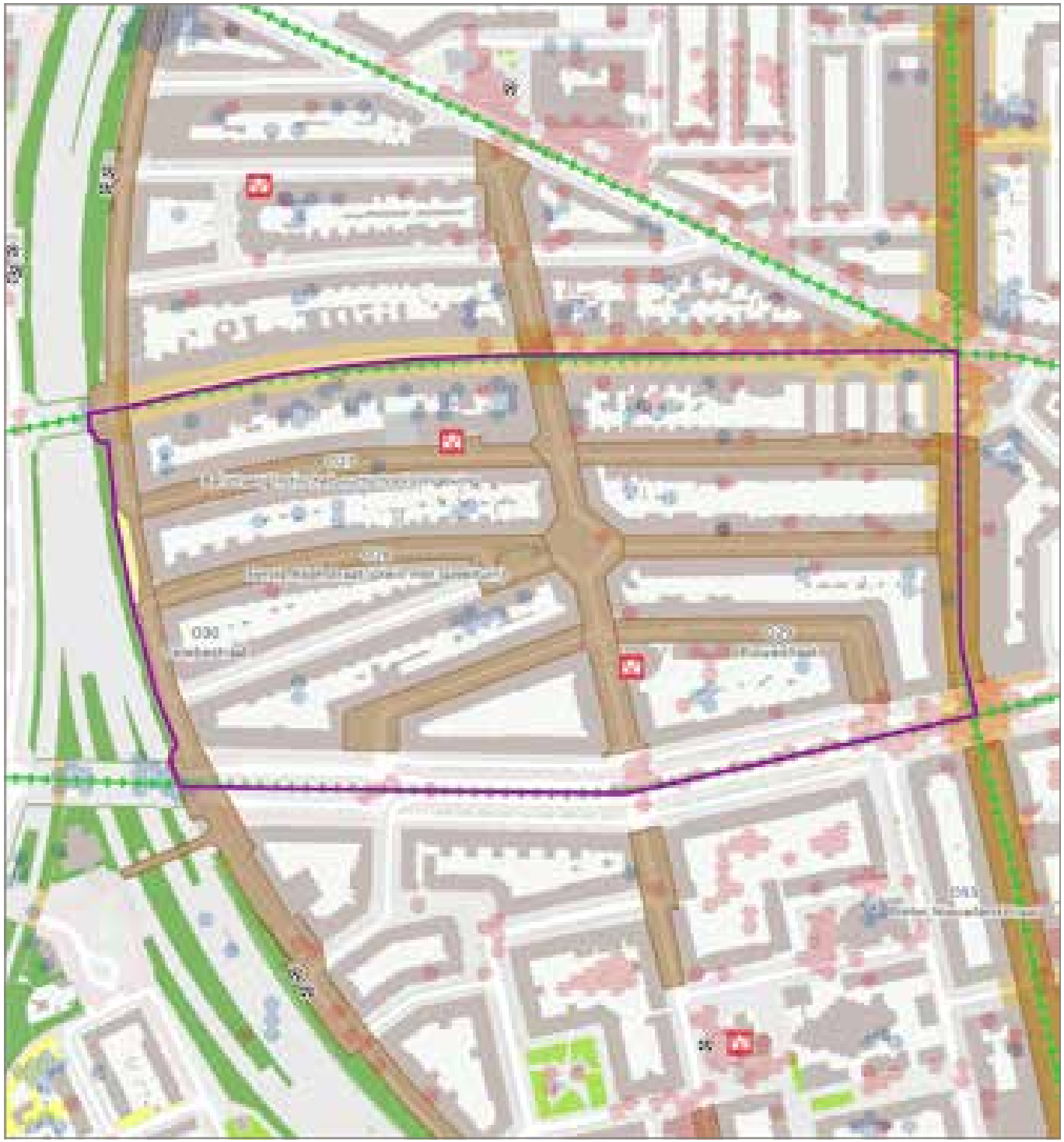

Stadsdeel Oost

Timorpleinbuurt-Zuid

Urgentie: 26e van 429 buurten



Timorpleinbuurt-Zuid scoort op urgentie groenaspecten als

30e

Timorpleinbuurt-Zuid scoort op urgentie sociale aspecten als

129e

0 1 2 km

Legenda

Aandachtslocaties
- Buurtgrens
- Winkelgebieden

Voorzieningen
- Primair- en speciaal onderwijs
- Openbare sport- en spelplekken

Water- en hitte
- Gevoelstemperatuur (trop. dag) > 42 gr.
- Waterdiepte (70mm in 2uur) > 25 cm

Groene verbindingen
- Groene verbindingen met voorzieningen
- Overige groene verbindingen
- Hoofdbomenstructuur

Groen
- Buurtpark privaat - openbaar toegankelijk
- Buurtpark
- Gedenkpark, Sportpark, Stadsplantsoen, Tuinpark
- Stadsdpark, Landschap, Natuurgebied, Natuurpark

Indicatoren groenaspecten

Gem. afstand tot park	698m
Gem. afstand tot groen	257m
Boomkroonbedekking	13%
Groen in de openbare ruimte	2%

Score sociale aspecten (t.o.v. gemiddelde Amsterdam)

Bevolkingsdichtheid	-4.8
Krappe woning	-2.7
Jongeren	1.4
Ouderen	2.8
Sociaal minimum	-2.4
Beweegnorm	2
Ervaren gezondheid	-0.9

Schaal 1:2.720

0 50 100 150 200 250 m



Stadsdeel Oost

Dapperbuurt-Zuid

Urgentie: 38e van 429 buurten



Dapperbuurt-Zuid scoort op urgentie groenaspecten als

43e

Dapperbuurt-Zuid scoort op urgentie sociale aspecten als

128e

0 1 2 km

Legenda

Aandachtslocaties
- Buurtgrens
- Winkelgebieden

Voorzieningen
- Primair- en speciaal onderwijs
- Openbare sport- en spelplekken

Water- en hitte
- Gevoelstemperatuur (trop. dag) > 42 gr.
- Waterdiepte (70mm in 2uur) > 25 cm

Groene verbindingen
- Groene verbindingen met voorzieningen
- Overige groene verbindingen
- Hoofdbomenstructuur

Groen
- Buurtpark privaat - openbaar toegankelijk
- Buurtpark
- Gedenkpark, Sportpark, Stadsplantsoen, Tuinpark
- Stadsdpark, Landschap, Natuurgebied, Natuurpark

Indicatoren groenaspecten

Gem. afstand tot park	274m
Gem. afstand tot groen	140m
Boomkroonbedekking	11%
Groen in de openbare ruimte	14%

Score sociale aspecten (t.o.v. gemiddelde Amsterdam)

Bevolkingsdichtheid	-3.2
Krappe woning	-2.3
Jongeren	2
Ouderen	1.2
Sociaal minimum	-3.2
Beweegnorm	1.5
Ervaren gezondheid	-1.3

Schaal 1:2.670

0 50 100 150 200 250 m



Stadsdeel Oost

Theo van Goghparkbuurt

Urgentie: 39e van 429 buurten

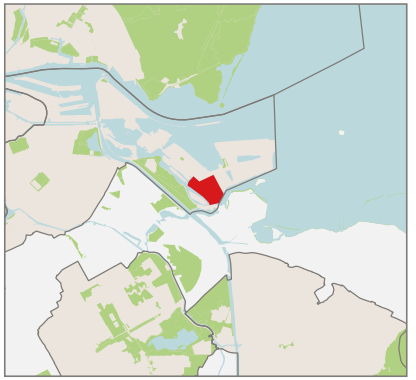

Theo van Goghparkbuurt scoort op urgentie groenaspecten als

27e

Theo van Goghparkbuurt scoort op urgentie sociale aspecten als

216e

Legenda

Aandachtslocaties
- Buurtgrens
- Winkelgebieden

Voorzieningen
- Primair- en speciaal onderwijs
- Openbare sport- en spelplekken

Water- en hitte
- Gevoelstemperatuur (trop. dag) > 42 gr.
- Waterdiepte (70mm in 2uur) > 25 cm

Groene verbindingen
- Groene verbindingen met voorzieningen
- Overige groene verbindingen
- Hoofdbomenstructuur

Groen
- Buurtpark privaat - openbaar toegankelijk
- Buurtpark
- Gedenkpark, Sportpark, Stadsplantsoen, Tuinpark
- Stadsdpark, Landschap, Natuurgebied, Natuurpark

Indicatoren groenaspecten

Gem. afstand tot park	347m
Gem. afstand tot groen	177m
Boomkroonbedekking	8%
Groen in de openbare ruimte	35%

Score sociale aspecten (t.o.v. gemiddelde Amsterdam)

Bevolkingsdichtheid	-0.7
Krappe woning	3
Jongeren	-4.7
Ouderen	4.2
Sociaal minimum	1.7
Beweegnorm	-1.6
Ervaren gezondheid	1

Schaal 1:5.380

0 100 200 300 400 500 m



Stadsdeel Oost

Borneo

Urgentie: 46e van 429 buurten

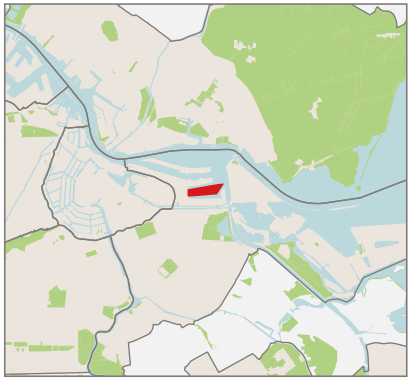

Borneo scoort op urgentie groenaspecten als

31e

Borneo scoort op urgentie sociale aspecten als

218e

0 1 2 km

Legenda

Aandachtslocaties
- Buurtgrens
- Winkelgebieden

Voorzieningen
- Primair- en speciaal onderwijs
- Openbare sport- en spelplekken

Water- en hitte
- Gevoelstemperatuur (trop. dag) > 42 gr.
- Waterdiepte (70mm in 2uur) > 25 cm

Groene verbindingen
- Groene verbindingen met voorzieningen
- Overige groene verbindingen
- Hoofdbomenstructuur

Groen
- Buurtpark privaat - openbaar toegankelijk
- Buurtpark
- Gedenkpark, Sportpark, Stadsplantsoen, Tuinpark
- Stadsdpark, Landschap, Natuurgebied, Natuurpark

Indicatoren groenaspecten

Gem. afstand tot park	602m
Gem. afstand tot groen	365m
Boomkroonbedekking	6%
Groen in de openbare ruimte	4%

Score sociale aspecten (t.o.v. gemiddelde Amsterdam)

Bevolkingsdichtheid	-3.5
Krappe woning	3.5
Jongeren	-2.7
Ouderen	3.7
Sociaal minimum	1.8
Beweegnorm	1.1
Ervaren gezondheid	2

Schaal 1:5.130

0 100 200 300 400 500 m



Stadsdeel Oost

Ed Pelsterparkbuurt

Urgentie: 48e van 429 buurten

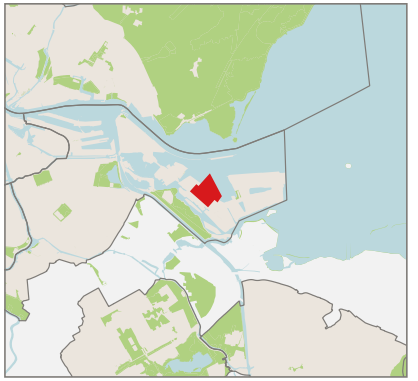

Ed Pelsterparkbuurt scoort op urgentie groenaspecten als

41e

Ed Pelsterparkbuurt scoort op urgentie sociale aspecten als

149e

Legenda

Aandachtslocaties
- Buurtgrens
- Winkelgebieden

Voorzieningen
- Primair- en speciaal onderwijs
- Openbare sport- en spelplekken

Water- en hitte
- Gevoelstemperatuur (trop. dag) > 42 gr.
- Waterdiepte (70mm in 2uur) > 25 cm

Groene verbindingen
- Groene verbindingen met voorzieningen
- Overige groene verbindingen
- Hoofdbomenstructuur

Groen
- Buurtpark privaat - openbaar toegankelijk
- Buurtpark
- Gedenkpark, Sportpark, Stadsplantsoen, Tuinpark
- Stadsdpark, Landschap, Natuurgebied, Natuurpark

Indicatoren groenaspecten

Gem. afstand tot park	371m
Gem. afstand tot groen	162m
Boomkroonbedekking	8%
Groen in de openbare ruimte	20%

Score sociale aspecten (t.o.v. gemiddelde Amsterdam)

Bevolkingsdichtheid	-2.3
Krappe woning	2.1
Jongeren	-4.2
Ouderen	3.6
Sociaal minimum	1.4
Beweegnorm	-2.2
Ervaren gezondheid	0.4

Schaal 1:4.970

0 90 180 270 360 450 m

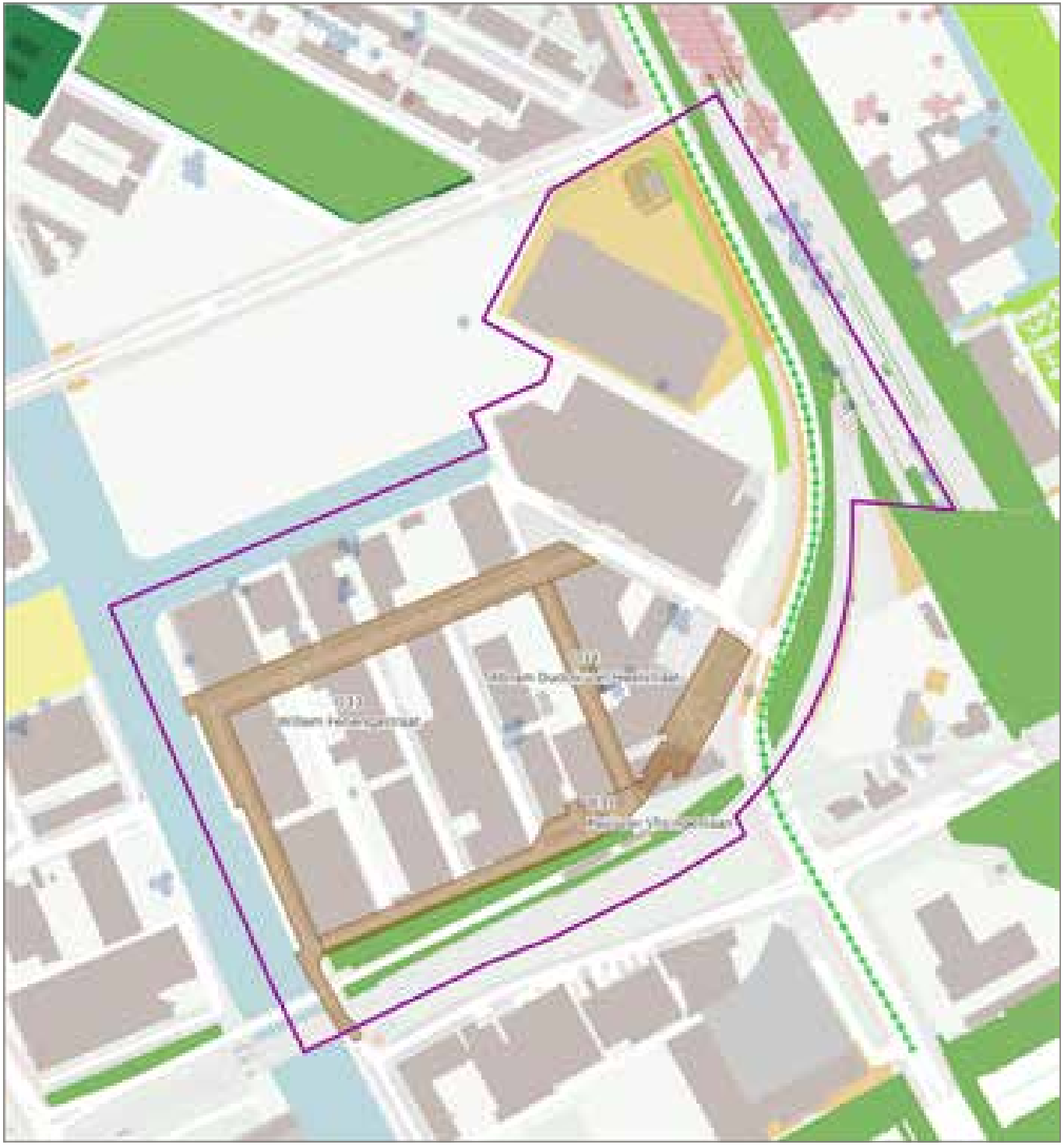

Stadsdeel Oost

Amstelkwartier-Zuid

Urgentie: 51e van 429 buurten

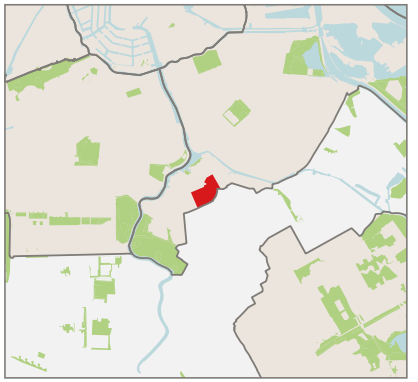

Amstelkwartier-Zuid scoort op urgentie groenaspecten als

25e

Amstelkwartier-Zuid scoort op urgentie sociale aspecten als

286e

0 1 2 km

Legenda

Aandachtslocaties
- Buurtgrens
- Winkelgebieden

Voorzieningen
- Primair- en speciaal onderwijs
- Openbare sport- en spelplekken

Water- en hitte
- Gevoelstemperatuur (trop. dag) > 42 gr.
- Waterdiepte (70mm in 2uur) > 25 cm

Groene verbindingen
- Groene verbindingen met voorzieningen
- Overige groene verbindingen
- Hoofdbomenstructuur

Groen
- Buurtpark privaat - openbaar toegankelijk
- Buurtpark
- Gedenkpark, Sportpark, Stadsplantsoen, Tuinpark
- Stadsdpark, Landschap, Natuurgebied, Natuurpark

Indicatoren groenaspecten

Gem. afstand tot park	1002m
Gem. afstand tot groen	439m
Boomkroonbedekking	6%
Groen in de openbare ruimte	25%

Score sociale aspecten (t.o.v. gemiddelde Amsterdam)

Bevolkingsdichtheid	5
Krappe woning	5
Jongeren	2.4
Ouderen	-1.8
Sociaal minimum	5
Beweegnorm	-2.5
Ervaren gezondheid	-0.9

Schaal 1:3.270

0 60 120 180 240 300 m



Stadsdeel Oost

Betondorp

Urgentie: 81e van 429 buurten

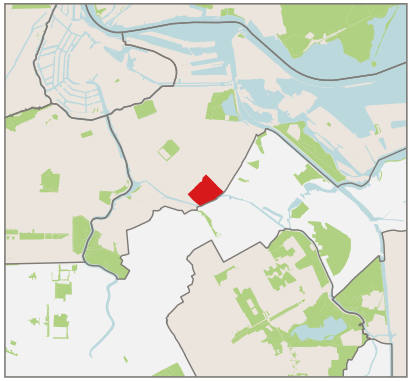

Betondorp scoort op urgentie groenaspecten als

189e

Betondorp scoort op urgentie sociale aspecten als

41e

Legenda

Aandachtslocaties
- Buurtgrens
- Winkelgebieden

Voorzieningen
- Primair- en speciaal onderwijs
- Openbare sport- en spelplekken

Water- en hitte
- Gevoelstemperatuur (trop. dag) > 42 gr.
- Waterdiepte (70mm in 2uur) > 25 cm

Groene verbindingen
- Groene verbindingen met voorzieningen
- Overige groene verbindingen
- Hoofdbomenstructuur

Groen
- Buurtpark privaat - openbaar toegankelijk
- Buurtpark
- Gedenkpark, Sportpark, Stadsplantsoen, Tuinpark
- Stadsdpark, Landschap, Natuurgebied, Natuurpark

Indicatoren groenaspecten

Gem. afstand tot park	1558m
Gem. afstand tot groen	126m
Boomkroonbedekking	23%
Groen in de openbare ruimte	33%

Score sociale aspecten (t.o.v. gemiddelde Amsterdam)

Bevolkingsdichtheid	2.8
Krappe woning	-1.8
Jongeren	-0.7
Ouderen	-4.2
Sociaal minimum	-3.3
Beweegnorm	-3.7
Ervaren gezondheid	-3.8

Schaal 1:4.770

0 90 180 270 360 450 m



Stadsdeel Oost

Rieteilanden-West

Urgentie: 82e van 429 buurten



Rieteilanden-West scoort op urgentie groenaspecten als

49e

Rieteilanden-West scoort op urgentie sociale aspecten als

277e

Legenda

Aandachtslocaties
- Buurtgrens
- Winkelgebieden

Voorzieningen
- Primair- en speciaal onderwijs
- Openbare sport- en spelplekken

Water- en hitte
- Gevoelstemperatuur (trop. dag) > 42 gr.
- Waterdiepte (70mm in 2uur) > 25 cm

Groene verbindingen
- Groene verbindingen met voorzieningen
- Overige groene verbindingen
- Hoofdbomenstructuur

Groen
- Buurtpark privaat - openbaar toegankelijk
- Buurtpark
- Gedenkpark, Sportpark, Stadsplantsoen, Tuinpark
- Stadsdpark, Landschap, Natuurgebied, Natuurpark

Indicatoren groenaspecten

Gem. afstand tot park	452m
Gem. afstand tot groen	246m
Boomkroonbedekking	7%
Groen in de openbare ruimte	45%

Score sociale aspecten (t.o.v. gemiddelde Amsterdam)

Bevolkingsdichtheid	0.9
Krappe woning	4.3
Jongeren	-3.2
Ouderen	3.4
Sociaal minimum	3.6
Beweegnorm	-1.4
Ervaren gezondheid	3.6

Schaal 1:5.160

0 100 200 300 400 500 m



Stadsdeel Oost

Joris Ivenspleinbuurt

Urgentie: 86e van 429 buurten

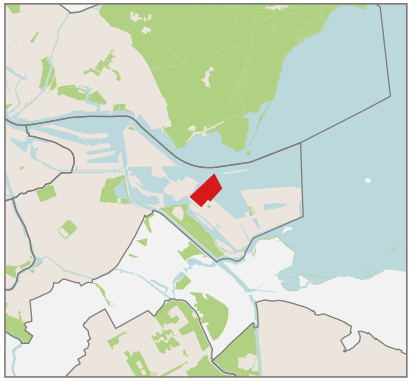

Joris Ivenspleinbuurt scoort op urgentie groenaspecten als

69e

Joris Ivenspleinbuurt scoort op urgentie sociale aspecten als

187e

Legenda

Aandachtslocaties
- Buurtgrens
- Winkelgebieden

Voorzieningen
- Primair- en speciaal onderwijs
- Openbare sport- en spelplekken

Water- en hitte
- Gevoelstemperatuur (trop. dag) > 42 gr.
- Waterdiepte (70mm in 2uur) > 25 cm

Groene verbindingen
- Groene verbindingen met voorzieningen
- Overige groene verbindingen
- Hoofdbomenstructuur

Groen
- Buurtpark privaat - openbaar toegankelijk
- Buurtpark
- Gedenkpark, Sportpark, Stadsplantsoen, Tuinpark
- Stadsdpark, Landschap, Natuurgebied, Natuurpark

Indicatoren groenaspecten

Gem. afstand tot park	412m
Gem. afstand tot groen	115m
Boomkroonbedekking	11%
Groen in de openbare ruimte	13%

Score sociale aspecten (t.o.v. gemiddelde Amsterdam)

Bevolkingsdichtheid	-2.1
Krappe woning	2
Jongeren	-2.6
Ouderen	2.6
Sociaal minimum	5
Beweegnorm	-2.5
Ervaren gezondheid	-0.1

Schaal 1:4.840

0 90 180 270 360 450 m



Stadsdeel Oost

Ambonpleinbuurt

Urgentie: 95e van 429 buurten



Ambonpleinbuurt scoort op urgentie groenaspecten als

176e

Ambonpleinbuurt scoort op urgentie sociale aspecten als

66e

Legenda

Aandachtslocaties
- Buurtgrens
- Winkelgebieden

Voorzieningen
- Primair- en speciaal onderwijs
- Openbare sport- en spelplekken

Water- en hitte
- Gevoelstemperatuur (trop. dag) > 42 gr.
- Waterdiepte (70mm in 2uur) > 25 cm

Groene verbindingen
- Groene verbindingen met voorzieningen
- Overige groene verbindingen
- Hoofdbomenstructuur

Groen
- Buurtpark privaat - openbaar toegankelijk
- Buurtpark
- Gedenkpark, Sportpark, Stadsplantsoen, Tuinpark
- Stadsdpark, Landschap, Natuurgebied, Natuurpark

Indicatoren groenaspecten

Gem. afstand tot park	602m
Gem. afstand tot groen	128m
Boomkroonbedekking	19%
Groen in de openbare ruimte	10%

Score sociale aspecten (t.o.v. gemiddelde Amsterdam)

Bevolkingsdichtheid	-4
Krappe woning	-2.6
Jongeren	-0.6
Ouderen	-0.1
Sociaal minimum	-4.5
Beweegnorm	-0.5
Ervaren gezondheid	-3.6

Schaal 1:2.810

0 50 100 150 200 250 m



Stadsdeel Oost

Steigereiland-Noord

Urgentie: 100e van 429 buurten

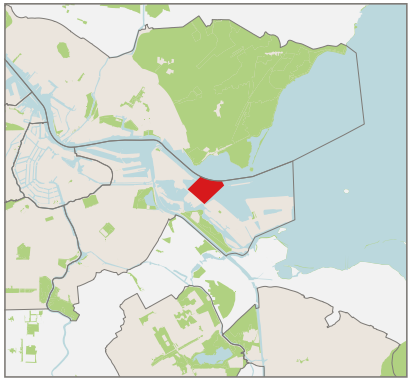

Steigereiland-Noord scoort op urgentie groenaspecten als

73e

Steigereiland-Noord scoort op urgentie sociale aspecten als

210e

Legenda

Aandachtslocaties
- Buurtgrens
- Winkelgebieden

Voorzieningen
- Primair- en speciaal onderwijs
- Openbare sport- en spelplekken

Water- en hitte
- Gevoelstemperatuur (trop. dag) > 42 gr.
- Waterdiepte (70mm in 2uur) > 25 cm

Groene verbindingen
- Groene verbindingen met voorzieningen
- Overige groene verbindingen
- Hoofdbomenstructuur

Groen
- Buurtpark privaat - openbaar toegankelijk
- Buurtpark
- Gedenkpark, Sportpark, Stadsplantsoen, Tuinpark
- Stadsdpark, Landschap, Natuurgebied, Natuurpark

Schaal 1:6.780

0 100 200 300 400 500 m

Indicatoren groenaspecten

Gem. afstand tot park	1271m
Gem. afstand tot groen	339m
Boomkroonbedekking	10%
Groen in de openbare ruimte	27%

Score sociale aspecten (t.o.v. gemiddelde Amsterdam)

Bevolkingsdichtheid	-1.2
Krappe woning	1.8
Jongeren	-3.1
Ouderen	4.2
Sociaal minimum	5
Beweegnorm	-2.2
Ervaren gezondheid	1



Stadsdeel Oost

Transvaalbuurt-West

Urgentie: 103e van 429 buurten



Transvaalbuurt-West scoort op urgentie groenaspecten als

149e

Transvaalbuurt-West scoort op urgentie sociale aspecten als

102e

Legenda

Aandachtslocaties
- Buurtgrens
- Winkelgebieden

Voorzieningen
- Primair- en speciaal onderwijs
- Openbare sport- en spelplekken

Water- en hitte
- Gevoelstemperatuur (trop. dag) > 42 gr.
- Waterdiepte (70mm in 2uur) > 25 cm

Groene verbindingen
- Groene verbindingen met voorzieningen
- Overige groene verbindingen
- Hoofdbomenstructuur

Groen
- Buurtpark privaat - openbaar toegankelijk
- Buurtpark
- Gedenkpark, Sportpark, Stadsplantsoen, Tuinpark
- Stadsdpark, Landschap, Natuurgebied, Natuurpark

Indicatoren groenaspecten

Gem. afstand tot park	692m
Gem. afstand tot groen	88m
Boomkroonbedekking	17%
Groen in de openbare ruimte	14%

Score sociale aspecten (t.o.v. gemiddelde Amsterdam)

Bevolkingsdichtheid	-3.4
Krappe woning	-2.6
Jongeren	0.7
Ouderen	0.2
Sociaal minimum	-3.9
Beweegnorm	1.5
Ervaren gezondheid	-2.2

Schaal 1:2.730

0 50 100 150 200 250 m

