Bezoekadres
Rozenburglaan 2
1090GV Amsterdam

Aanvraagnummer DSO 20250924 01130
Zaaknummer OD2025-0033513

Advies kapaanvraag

Dit formulier en de daarbij behorende stukken graag retourneren naar de behandelend ambtenaar.

Datum bezichtiging

De aanvraag en de aangeleverde foto's leverden voldoende informatie om een gefundeerd advies te kunnen geven.

1 (gemachtigde) Aanvrager (zie aanvraagformulier)

2 Locatie

Locatie	☐ voortuin	☐ achtertuin	☐ zijtuin	☒ openbare ruimte	☐ overige,
Adres	Punterspad 15 OD2025-0033513				
Postcode en plaats					
Indien adres onbekend	kadastrale sectie		kadastraal nummer		

3 Aanvraag

Aanvraag voor	☒ kappen van 6 houtopstanden	☐ 1e keer kandelaberen
	☐ 1e keer knotten	☐ verplanten
	☐ kappen van iepen (werken volgens protocol iepziekte)	☐ anders, het meer dan 20% snoeien van het totale kroonvolume
	☐ noodkap	

Van (soort en aantal): 6x knotwilgen (Salix alba)

Reden aanvraag: In het kader van het project Zuidasdok worden diverse ligplaatsen verwijderd bij de Watersportvereniging Amsterdam (WVA). Deze dienen gecompenseerd te worden. Voorliggende aanvraag ziet op de realisatie van ligplaatsen aan de noordwestzijde van het terrein van WVA. Er wordt een wateroppervlak van 9 x 42 meter ontgraven. Hiervoor wordt de bestaande houtenbeschoeiing verwijderd, het huidige haventerrein deels afgegraven en een nieuwe damwand aangebracht.
Ligplaatsen realiseren.

Is er een risico m.b.t verstoring van beschermde flora en fauna

☒ nee, er moet gewerkt worden conform de Omgevingswet en de flora en fauna gedragsregels Amsterdam

☐ ja, ecologisch onderzoek (QuickScan) noodzakelijk voorafgaand aan het kapbesluit.

Toelichting
Ecologisch onderzoek reeds uitgevoerd. Zie bijlage Memo ecologisch onderzoek WSV Punterspad 15.pdf

4. Beoordeling

4.1 Is er sprake van een bijzondere Natuur- en milieuwaarde van de houtopstand?

☒ Nee

☐ Ja (kruis hieronder aan wat van toepassing is)

☐ de houtopstand biedt plaats aan planten en schimmels, nestel- of schuilgelegenheid biedt voor dieren en voedsel voor insecten

☐ Vanuit natuurwetenschappelijk oogpunt vormt de houtopstand een belangrijk object voor wetenschappelijk onderzoek.

☐ Een houtopstand kan deel uitmaken van een belangrijke ecologische verbindingsroute en van invloed zijn op de bodemgesteldheid en de waterhuishouding.

☐ De aanwezigheid van een houtopstand is van invloed op de effecten van wind en temperatuur.

☐ nestelgelegenheid	☐ bijzondere groeivorm
☐ biedt voedsel voor insecten	☐ dendrologisch interessant
☐ bloeiwijze of vruchtdragend	☐ klim- en klauterboom (recreatie en leefbaarheid)
☐ aantrekkelijke bloei	☐ weinig bomen in de omgeving (recreatie en leefbaarheid)

Toelichting
De bomen vervullen een algemene natuurfunctie en zijn niet bijzonder te noemen.

4.2 Is er sprake van een bijzondere waarde voor het stadsschoon of het landschap

☒ Nee

☐ Ja (kruis hieronder aan wat van toepassing is)

☐ De aanwezigheid van de houtopstand versterkt de aanblik van een straat of wijk en beïnvloed de belevingswaarde in belangrijke mate.

☐ Beeldbepalende houtopstand voor het karakter van de omgeving.

☐ De houtopstand heeft waarde voor een beschermd stads- of dorpsgezicht of heeft waarde omdat het deel uitmaakt van een hoofdbomen- of hoofdgroenstructuur.

☐ knotboom	☐ hakhout
☐ inheemse soort	☐ bijzondere soort

Toelichting
De bomen dragen in algemene mate bij aan de belevingswaarde van de omgeving.

4.3 Is er sprake van een bijzondere cultuurhistorische waarde van de houtopstand?

☒ Nee

☐ Ja (kruis hieronder aan wat van toepassing is)

☐ geplant bij plechtigheid (gedenkboom, oranjeboom, markeringsboom, etc.)

☐ fruitboomgaard (niet economisch)

☐ vormboom (leilinde, gekandelaberde boom)

☐ De boom of houtopstand is aangewezen als onderdeel van een gemeentelijk of rijksmonument.

Toelichting

4.4 Is er sprake van een bijzondere leefbaarheidswaarde van de houtopstand?

☒ Nee

☐ Ja (kruis hieronder aan wat van toepassing is)

☐ De houtopstand levert (conform het bomenbeleidsplan) een bijdrage aan een aangename woonomgeving, vanwege zie toelichting

☐ markante locatie (bijv. centraal gelegen op plein)

☐ boom in hoofdstructuur of onderdeel van groenstructuur

☐ boom in relatie tot monumentale of architectonisch van belang zijnde gebouwen/ behorend bij architectuur

☐ boom verweven met de geschiedenis van de omgeving

☐ parken

☐ boom met bijzondere verschijningsvorm

Toelichting

4.5 Is er sprake van een bijzondere beschermende waarde van de houtopstand? (Monumentale boom opgenomen in Monumentale bomenlijst)

☒ Nee

☐ Ja, geregistreerd op de gemeentelijke lijst monumentale bomen

☐ Wat zijn de zwaarwegende belangen om de boom te kappen?

Toelichting

4.6 Overige belangen / redenen kap?

☐ lichtbeneming

☐ Ruimtegebrek

☐ anders, namelijk.

5. Aanvullende informatie

Conditie van de boom(en)

☐ goed ☒ voldoende

☐ matig ☐ slecht

☐ afgestorven

Toelichting
.

Toekomstverwachting

☒ meer dan 15 jaar ☒ 5-15 jaar

☐ minder dan 5 jaar

Toelichting:

6 Advies
(afweging tussen belang van de aanvrager en de waarde van de houtopstand m.b.t. bovengenoemde aspecten)

Vergunning verlenen?

☒ Ja ☐ Nee

Toelichting
Ik adviseer voor de aangevraagde 6 bomen een kapvergunning af te geven.
De reden voor de kap is een reden om de gevraagde vergunning te verlenen.
De bomen vertegenwoordigen geen bijzondere waarden en zijn door de geplande werkzaamheden niet duurzaam te handhaven. De bomen vertegenwoordigen onvoldoende groenwaarden om het belemmeren van de gewenste realisatie van ligplaatsen te belemmeren.
Het verlies aan boomwaarden kan worden gecompenseerd door het planten van nieuwe bomen in goed ingerichte groeiplaatsen op het perceel of in de directe omgeving.
.

7 Advies omtrent herplantplicht

Herplant?

☒ Ja ☒ uiterlijk: 1 april 2028 (na werkzaamheden)

	☐ Nee	Reden:
Exacte locatie herplant	Op hetzelfde perceel	
Storten in gemeentelijk herplantfonds?	☐ Ja ☒ Nee	

Toelichting:
In de centraal stedelijke Bomenverordening 2014 staat in artikel 7 vermeld dat in beginsel 'herplant geschiedt met een houtopstand die vergelijkbaar is met de gevelde houtopstand'. In de toelichting staat dat bij herplant zoveel mogelijk gestreefd wordt naar vergelijkbare aantallen bomen van vergelijkbare dikte.
Omdat bomen met een vergelijkbare dikte beperkt voorradig zijn op de kwekerijen en omdat de aanschafprijs hiervan fors op kan lopen, adviseren we voor de bestaande boom meerdere dunne bomen te herplanten. Gevolgd wordt hierbij de lijn van compensatie in boomjaren. Dit betekent voor het herplanten van bomen het volgende:
De leeftijd van de te kappen bomen vallen in verschillende categorieën.
In totaal moeten er 18 bomen worden geplant. Voor een herplantboom wordt standaard gerekend met een boom met een stamomtrek van 18-20 cm, gemeten op 1 meter hoogte. De bomen dienen in de omgeving geplant te worden.
Het aantal te herplanten bomen kan worden verminderd als voor de te herplanten bomen dikkere bomen (zwaarder formaat), dan de voorgestelde 18 bomen met de maat van 18-20 cm op 1 meter hoogte, worden aangeplant.
In dit geval is dat 9 bomen in de maat 21-25 cm, gemeten op 1 m hoogte.
Of 6 bomen herplanten in de maat 26-30 cm, gemeten op 1 m hoogte.
Of 5 bomen herplanten in de maat 31-35 cm, gemeten op 1 m hoogte.
Of 4 bomen herplanten in de maat 36-40 cm, gemeten op 1 m hoogte.
Volgens de herplantabel zouden er 18 ‘standaard’ bomen geplant moeten worden.
Gezien de oppervlakte, de ruimte, de gebruiksfunctie van het terrein, de te kappen bomen en de mogelijkheid tot compensatie op het perceel en directe omgeving adviseer ik een plicht op te leggen tot het planten van minimaal 6 nieuwe vormbomen, in de minimale aanplantmaat 20-25 (stamomtrek gemeten op 1 meter vanaf maaiveld). De boomsoort en de locatie op het perceel of directe omgeving zijn, met inachtneming van bovenstaande eisen, door de aanvrager, in overleg met R&D, te bepalen. De bomen dienen in de volle grond te worden geplant. Bij een niet aangeslagen boom dient een nieuwe boom in het eerst volgende plantseizoen te worden geplant van dezelfde grootte en maat.

Indien de bomen niet worden herplant of indien herplant niet geschiedt, dan dient de monetaire waarde van de bomen, die door een erkende boomtaxateur is vastgesteld op € 18.401,22 te worden gestort in de Gemeentelijke Herplantfonds. Voor dit bedrag moeten t.z.t. nieuwe bomen geplant worden. Dit moet dan wel in overleg en met goedkeuring van de vergunningverlener plaatsvinden.

Nader voorschrift	☐ Als de start van ruimtelijke ontwikkeling meer dan 2 jaar is dan voorschrift opnemen dat pas gekapt mag worden als het zeker is dat het project doorgaat en dat de boom hierbij gekapt moet worden.
	☐ Voordat met werkzaamheden wordt begonnen moeten de mitigerende maatregelen uitgevoerd zijn.
	☒ Bij niet aanslaan van de nieuwe boom, dient er een nieuwe boom van de zelfde grootte en plantmaat geplant te worden.
	☐ Toepassen gekapt/ doodhout op of nabij de locatie waar de boom gekapt is.

Boomgrootte	**Boomhoogte op volwassen leeftijd**
1ste grootte	>15 meter
2de grootte	8-15 meter
3de grootte	5-8 meter
Vormboom / Heester	3-5 meter

Nader voorschrift	- Herplant van 6 bomen - Boomsoort is vrij naar de keuze van de aanvrager - Aanplantmaat minimaal 20-25 cm (omtrekmaat gemeten op 1 meter hoogte) - Boomgrootteklasse minimaal vormboom
	Er dient een schouwronde Flora & Fauna voorafgaand op de kapwerkzaamheden te worden uitgevoerd en er mogen geen vaste rust- en verblijfplaatsen van beschermde soorten als gevolg van de werkzaamheden verstoord mogen worden. Te denken valt aan nestelende vogels, schuilplaatsen van mussen en spreeuwen, overwinteringsplaatsen van vleermuizen, enz. Bij twijfel over het gebruik als vaste rust- en verblijfplaats adviseer ik een deskundige te raadplegen.
APV	Iepen moeten verwijderd worden conform de voorschriften van het iepenprotocool Gemeente Amsterdam. Kortweg komt het er op neer dat iepenhout nooit vervoerd mag worden, tenzij geschild of versnipperd.

Ontheffing iepenpage	Voor de iepen in Amsterdam, inclusief Amsterdamse Bos en Weesp, die worden gekapt of vergunningsplichtig gesnoeid in opdracht van de gemeente, geldt dat de voorwaarden uit de ontheffing dienen te worden nageleefd. Dit houdt o.a. in dat er voor elke gekapte iep, in het eerstvolgende plantseizoen, een nieuwe iep in de minimale aanplantmaat 20-25 aangeplant moet worden en er bij voorkeur gekapt wordt tussen eind mei en half juli. Particuliere eigenaren dienen zelf te onderzoeken of er geen conflict is m.b.t. de iepenpage en de Omgevingswet.
Nader voorschrift	Per te planten boom dient een goede groeiplaats te worden ingericht volgens Handboek Groen, Standaard voor het Amsterdamse straatbeeld (Puccinimethode) (2020) en er dient gezorgd te worden voor de juiste nazorg (o.a. snoei en watergeven) van minimaal 4 jaar.
Nader voorschrift	Er dienen tijdens de werkzaamheden boom beschermende maatregelen te worden (voor de houtopstanden die blijven staan op het perceel) toegepast en alle betrokkenen moeten op de hoogte zijn van deze maatregelen (zie beeldbijlage).

Naam adviseur 5.1, 2, e Datum: 14-11-2025

Handtekening

5.1, 2, e

Beeldbijlage:

Tabel 1. Omrekentabel herplant aantal bomen op basis van de leeftijd van de gekapte bomenbehorende bij aanvraag

Leeftijd in jaren van te kappen bomen.	Aantal te herplanten "Standaardbomen" stamomtrek 18-20 cm op 1 m hoogte	Aantal te kappen	Aantal te
<16	1	0	0
16-23	2	0	0
24-31	3	6	18
32-39	4	0	0
40-47	5	0	0
48-55	6	0	0
56-63	7	0	0
64-71	9	0	0
72-79	10	0	0
80-87	11	0	0
88-95	12	0	0
		6	18

Tabel 2. Omrekentabel van "standaardboom" naar dunnere of dikkere bomen (omtrek gemeten op 1 meter hoogte)

Herplant met stamomtrek van 14-17 cm	**"standaardboom"** stamomtrek van 18-20 cm	Herplant met stamomtrek van 21-25 cm	Herplant met stamomtrek van 26-30 cm	Herplant met stamomtrek van 31-35 cm	Herplant met stamomtrek van 36-40 cm
Keuzemogelijkheden herplant					
36	**18**	**9**	**6**	**4,5**	**3,6**

BOMENPOSTER

WERKEN ROND BOMEN

OPSLAG, PARKEREN EN TRANSPORT

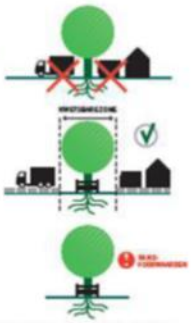

Voor opslag, parkeren en transport gelden randvoorwaarden binnen de kwetsbare boomzone. Bijvoorbeeld het plaatsen van drukverdelende rijplaten.

Randvoorwaarden moeten worden uitgewerkt in een goedgekeurd Werkplan!

GRAVEN, OPHOGEN EN ANDERE BODEM-BEWERKINGEN



Voor graven, ophogen en bodembewerking gelden randvoorwaarden binnen de kwetsbare boomzone. Bijvoorbeeld minimale graaf-afstanden en wortelbescherming.

Randvoorwaarden moeten worden uitgewerkt in een goedgekeurd Werkplan!

Kabelgoten, mantelbuizen en gestuurd boren bieden soms een goed alternatief. Let bij grond- en graafwerkzaamheden ook op kabels en leidingen (KLIC-melding, WION).

KWETSBARE BOOMZONE

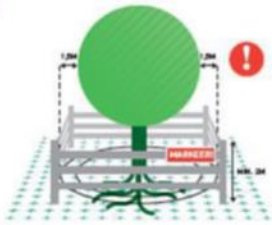

Werkzaamheden en de opslag van materiaal en materieel zijn binnen de KWETSBARE BOOMZONE alleen toegestaan MET TOESTEMMING (goedgekeurd Werkplan).

RANDVOORWAARDEN EN EISEN

1. Plaats een niet-verplaatsbare fysieke bescherming rond de boom (vanaf 10 cm tot minimaal 2 m boven het maaiveld) en markeer deze als beschermdboomgebied.
2. Binnen elke kwetsbare boomzone zijn de uitvoering van werkzaamheden en de opslag van materiaal en materieel alleen toegestaan met toestemming via een door de opdrachtgever of directie goedgekeurd Werkplan.
3. Binnen elke kwetsbare boomzone gelden randvoorwaarden die uitgewerkt moeten zijn in het goedgekeurde Werkplan. Deze randvoorwaarden worden in de regel opgesteld aan de hand van een Bomen Effect Analyse (BEA).
4. Het Werkplan vermeldt gedetailleerd (per boom) wanneer, op welke wijze, volgens welke randvoorwaarden en met welk materieel en welke hulpmiddelen werkzaamheden binnen de kwetsbare boomzone moeten worden uitgevoerd.
5. Werkzaamheden mogen de duurzame instandhouding van de boom nooit in gevaar brengen.
6. Graafwerkzaamheden binnen de kwetsbare boomzone zijn uitsluitend toegestaan met toestemming via het goedgekeurde Werkplan.

LEIDRAAD MINIMALE GRAAFAFSTANDEN (INDICATIEF)

Stam Ø	Minimale graafafstand vanuit het hart van de stamvoet	Eenzijdige wortelontwikkeling of scheefstaande boom (trekzijde)
20 cm	> 1,25 m	2,0 m
40 cm	> 1,50 m	2,5 m
60 cm	> 1,75 m	3,0 m
80 cm	> 2,25 m	3,5 m
100 cm	> 2,50 m	4,0 m
150 cm	> 2,50 m	5,0 m

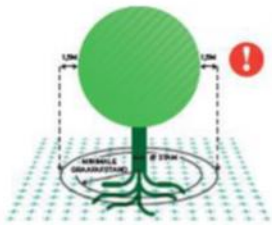

Kwetsbare boomzone = Kroonprojectie + 1,5 meter

Kijk voor aanvullende informatie over randvoorwaarden en een goedgekeurd Werkplan op www.bomenposter.nl

BRONBEMALING EN VERANDERINGEN IN GRONDWATERSTAND

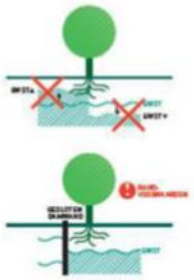

Voor bronbemalingen en veranderingen in de grondwaterstand gelden zowel binnen als buiten de kwetsbare boomzone randvoorwaarden. Bijvoorbeeld het toepassen van een gesloten bronbemaling.

Randvoorwaarden moeten worden uitgewerkt in een goedgekeurd Werkplan!

VLOEISTOFFEN EN GASSEN



Bodemvreemde gassen en vloeistoffen kunnen grote schade veroorzaken aan de groeiplaats van een boom.

Hoofdgassen en vloeistoffen, maar ook cementmelens en waterlafvoeren, op grote afstand van de kwetsbare boomzone!

SNOEI-WERKZAAMHEDEN



Het snoeien van bomen is alleen toegestaan met toestemming van de opdrachtgever of directie, ook wanneer er enkel sprake is van een gebroken of beschadigde tak.

