Gemeente
Amsterdam

Definitief ontwerp Gaasperplaspark

juli 2024

Voorwoord

Het Park Gaasperplas is alweer ruim 40 jaar oud en is daarom toe aan vernieuwing. Hoog tijd om het gebied aan te pakken en gereed te maken voor de toekomst. Een toegankelijk park met goede verbindingen naar andere groene gebieden in de buurt, meer soorten planten en dieren en betere fiets- en wandelpaden. Een plek waar bewoners uit Zuidoost, andere Amsterdammers en inwoners uit de regio fijn kunnen sporten, spelen en ontspannen. Een verbeterd entreegebied vanaf de metrohalte Gaasperplas/Gaasperdammerpad. Een goede verbinding met het wandel- en fietsrondje. Een nieuwe zwemplek met strand en toiletgebouwtje. Veel aandacht voor de biodiversiteit zoals een weelderige, kleurrijke, onder-begroeiing en 'eco'-bosjes met diverse struiken en bomen welke aantrekkelijk zijn voor veel bijzondere diersoorten. Dit document laat de uitwerking zien van onderdelen uit het in 2021 door het college van B&W vastgestelde Toekomstplan Gaasperplas.

Inhoudsopgave

Ontwerp 4

Entreegebied 6

Zwemlocatie 8

Groenkaart 10

Ecologie 12

Inrastructuur 14

Participatie 16

Bijlage 18

Ontwerp

Het park wordt aantrekkelijker gemaakt door duidelijkere rondjes en een betere routes te maken. Een toegankelijk park met goede verbindingen naar andere groene gebieden in de buurt, meer soorten planten en dieren en betere fiets- en wandelpaden. Een plek waar bewoners uit Zuidoost, andere Amsterdammers en inwoners uit de regio fijn kunnen sporten, spelen en ontspannen. Een verbeterd entreegebied vanaf de metrohalte Gaasperplas/Gaasperdammerpad. De hoofdentreeroute wordt in het ontwerp benadrukt door een heldere route naar het platanenplein, dat in de tijd van de Floriade het verdeelplein was. Vanaf het entreeplein is er al zicht op het platanenplein. De hoofdentree wordt vereenvoudigd en daarmee duidelijker, de nieuwe zwemplek wordt goed bereikbaar gemaakt en de oriëntatie wordt sterk verbeterd. Dit doen we ook door af en toe weer zicht op de plas te creëren zoals het oorspronkelijk was, bijvoorbeeld bij het bastion. Dit verbetert het gevoel van veiligheid.
Er komt een goede verbinding met het wandel- en fietsrondje. Er komt een nieuwe zwemplek met strand en toiletgebouwtje. Er is veel aandacht voor de biodiversiteit zoals een weelderige, kleurrijke, onderbegroeiing en 'eco'-bosjes met diverse struiken en bomen welke aantrekkelijk zijn voor veel bijzondere diersoorten.



▲ Plankaart

1. Entreegebied
2. Zwemplek
3. Speelbos
4. Fietsrondje
5. Wandelrondje
6. Verdeelplein met platanen
7. Monumentale treurbeuk
8. Metro Gaasperplas

Entreegebied

Het pad bij de ingang van het park vanaf de metrohalte Gaasperplas gaan we recht leggen en verbreden met goed zicht op de mooie platanen. Hiervoor hebben we gekozen omdat het veiliger aanvoelt en makkelijker toegankelijk is. Er komt een betere verbinding met het fiets- en wandelrondje. Bij de entree komen ook nieuwe bankjes. Een aantal leilindes worden naar elders in het park verplaatst of krijgen een nieuwe plek in Amsterdam. Door bij het Bastion de struiken uit te dunnen krijgen we een mooi uitzicht op de plas. Dit geeft een betere oriëntatie en ook een veilig gevoel. De bomen aan de binnenkant van het Bastion blijven staan, net als de muur.



▲ Entreegebied 1/1000



▲ Visualisatie entreegebied



▲ Doorsnede A

▲ Doorsnede B

Zwemlocatie

Naast het eilandje tegenover het Bastion leggen we een zwemstrand aan. Hiervoor wordt een stuk grond afgegraven zodat er een brede zwemstrook ontstaat met een diepte tot 1.80m. Er komt een zandstrand met ligweide en een toiletgebouw. Deze is ook toegankelijk voor mindervaliden. Bovendien komt er een antislipmat bij het strandje zodat het voor iedereen te gebruiken is.



Zwemlocatie 1/700



Visualisatie zwemlocatie

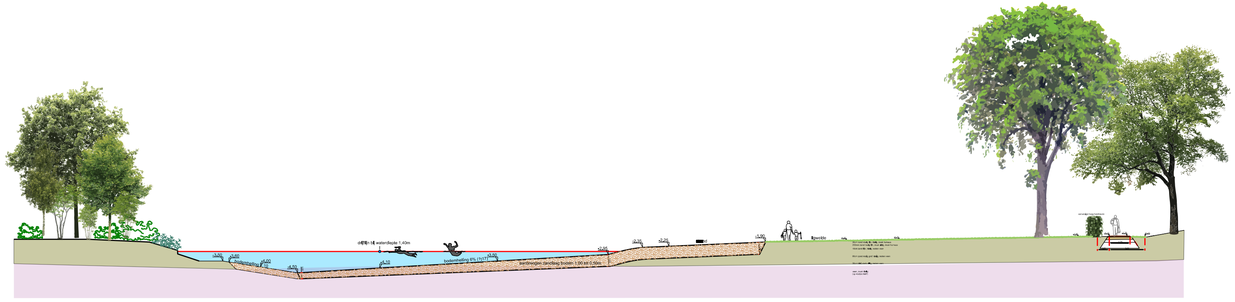

Doorsnede A-A'

- Strand
- Vlonder
- Drijflijn
- Hoogtelijn
- Toilet
- Nieuwe bomen
- Bestaande bomen

Groenkaart

Het park is de afgelopen jaren behoorlijk vol gegroeid en er is veel schaduw. In de tijd van de Floriade in 1982 zijn veel bijzondere bomen geplaatst zoals de Treurbeuk en Perzische IJzerhout struiken. Om de mooie bomen in het gebied beter zichtbaar te maken gaan we de begroeiing onder sommige bomen uitdunnen. Dan komen deze bijzondere bomen beter tot hun recht. Er kunnen dan meer verschillende soorten struiken en planten gaan groeien. En geeft het bezoekers een goed zicht op het water en de nieuwe mooie lijnen van het park. Om het wandel- en fietspad goed aan te leggen moet er ook af en toe bomen wijken. Voor alle te verwijderen bomen worden er nieuwe aangeplant. Om meer ruimte voor bestaande bosschages te behouden, voegen we lagere beplanting toe, zodat er een mooi tapijt van bodembedekkers met Maagdenpalm en Daslook ontstaat. Ook worden er Krokussen en Boshyacinten geplant om bijzondere plekken, zoals de entree, te versterken.



▲ Groenkaart

Bomen compensatie

Te kappen bomen: 225st

Bomen te compenseren: 668st

Nieuwe bomen: 396st

Compensatiewaarde: 668st

- Parkbomen: 118st
- Berkenbos: 130st
- Ecobos: 125st
- Bosplantsoen: 23st



▲ Onderbegroeiing



▲ Natturvriendelijke oevers



▲ Berkenbos



▲ 118st. nieuwe parkbomen



▲ Stinzenbeplanting



Juglans nigra
Zwarte Walnoot



Robinia pseudoacacia
Valse acacia



Tilia mongolica 'Buda'
Mongoolse linde



Paulownia tomentosa
Anna Paulownaboom



Liriodendron tulipifera
Tulpenboom



Ginkgo biloba
Japanse notenboom



Zelkova serrata
Japanse zelkova



Nyssa sylvatica
Zwarte tupeloboom



Fraxinus angustifolia
Smalbladige es



Tetradium daniellii
Bijenboom



Acer campestre
Spaanse aak



Quercus palustris
Moeraseik



Hedera helix
Klimop



Vinca major
Grote maagdenpalm



Allium ursinum
Daslook



Lamium masculatum
Gevlekte dovennetel



Pachysandra terminalis
Dikkemanskruid



Crocus tomassinianus
Boerenkrokus



Scilla siberica
Oosterse sterhyacint



Hyacinthoides non-scripta
Wilde hyacint



Narcissus thalia
Narcis

Ecologie

Planten, bomen en dieren
Het park is de afgelopen jaren behoorlijk vol gegroeid en er is veel schaduw. Om meer licht op de bodem te krijgen gaan we de begroeiing onder sommige bomen uitdunnen. Dit is goed voor de biodiversiteit. Er kunnen dan meer verschillende soorten struiken en planten gaan groeien. Dit is weer gunstig voor wilde bijen en voor vogels zoals de Nachtegaal die er hun nestjes kunnen bouwen. Ook wordt het een fijne plek voor de Grootoorvleermuis en de Bunzing. We leggen hier en daar in het gebied kleine 'eco' bosjes aan met loofbomen, heesters en bloemenmengsels. Om meer ruimte voor bestaande bosschages te behouden, voegen we lagere beplanting toe, zodat er een mooi tapijt van bodembedekkers met Maagdenpalm en Dasslook ontstaat. Ook worden er Krokussen en Boshyacinten geplant om bijzondere plekken, zoals de entree, te versterken.



▲ Ecologiekaart



▲ Nachtegaal



▲ Wilde bij



▲ Bunzing



▲ Gewone Grootoorvleermuis



Quercus robur
Zomereik



Pinus sylvestris
Grove den



Pinus nigra
Zwarte den



Prunus avium
Zoete kers



Larix decidua
Europese lork



Amelanchier lamarckii
Krentenboom



Crataegus monogyna
Eenstijlige meidoorn



▲ Ecobosje na aanleg

1 Ecobos = ca.50m2

5st Hoogstammige bomen
maat: 16-18/20-25/35-40

3st Struiken
maat 300/350cm

91st Bosplantsoen
maat 50-125cm



▲ Ecobosje eindbeeld

Infrastructuur

Fiets- wandel- en struinpaden
De fiets-, wandel- en struinpaden in het park worden vernieuwd. Het wandelpad komt dicht langs het water. We gaan de fietspaden verbreden zodat meer mensen er veilig gebruik van kunnen maken. Ook gaan we een strook tussen fiets- en wandelpaden aanleggen voor extra veiligheid. Door de paden vlakker te maken kunnen ook rolstoelgebruikers, of mensen met een kinderwagen er

beter gebruik van maken. Het fietspad wordt gemaakt met bruinrood asfalt en het wandelpad met zandgeel asfalt. De struinpaden worden half verhard. De fietsverbinding tussen Gaasperplas en Diemerbos wordt verbeterd.



▲ Infrastructuurkaart



▲ Entreepad, zwart asfalt



▲ Hoofdwandelpad, zandkleurig asfalt



▲ Hoofdfietspad, roodbruin asfalt



▲ Struinpad, Achterhoeks padvast



▲ Ruiterpad, zand



▲ Fiets- en voetpadennetwerk

Participatie

In maart 2021 is Toekomstplan Gaasperplas vastgesteld door de Gemeenteraad Amsterdam. Het Toekomstplan geeft voor de komende jaren richting aan de inrichting van het park en recreatiegebied Gaasperplas. Het plan bevat ambities om voor de komende 40 jaar ruimte te bieden aan meer recreanten, aan verschillende soorten recreanten en om de natuurwaarden te versterken door de biodiversiteit te vergroten.

Het Toekomstplan is tot stand gekomen door middel van een intensief participatietraject, waarin meedenkers in meerdere sessies hebben meegedacht over de invulling voor de Gaasperplas. Een klankbord heeft gedurende dit traject advies gegeven op het participatieproces.

Aan de vaststelling van het Toekomstplan ging een consultatieperiode vooraf. In de Nota van Beantwoording zijn alle reacties opgenomen die tijdens de consultatieperiode (van 12 december 2019 tot en met 18 februari 2020) op het Toekomstplan bij de gemeente Amsterdam zijn binnengekomen.

Zowel het Toekomstplan als de Nota van Beantwoording zijn beschikbaar voor download op de project pagina van het project.

De ontwerpen die het projectteam heeft gemaakt zijn gebaseerd en blijven binnen de kaders van dit Toekomstplan. Op 24 juni 2024 is een informatiemarkt georganiseerd in het Planetarium. Tijdens de informatiemarkt konden mensen de ontwerpen bekijken van het entreegebied, zwemplek, infrastructuur en over groen/flora/fauna. Bezoekers konden informatie ophalen en vragen stellen. Voor de uitnodiging voor deze informatiemarkt zijn in een groot gebied bewonersbrieven verstuurd. Ook heeft het project, in samenwerking met Stadsdeel Zuidoost verschillende andere communicatiemiddelen (o.a. nieuwsbericht, social media) ingezet om de informatiemarkt onder de aandacht te brengen. De mensen die tijdens de participatie periode hebben meegedacht in de Klankbord- en Meedenkgroep werden uitgenodigd om voorafgaand aan de informatiemarkt informatie op te halen over de ontwerpen.

De informatiemarkt werd bezocht door ongeveer 125 mensen. Zo'n 14 collega's waren aanwezig om vragen te beantwoorden, waaronder ook de beide gebiedsmakelaars van Stadsdeel Zuidoost. Door de opzet van de informatiemarkt was er voor iedereen gelegenheid om in gesprek te gaan met de leden van de projectgroep. Alle bezoekers konden een reactieformulier invullen. Daar hebben 58 mensen gebruik van gemaakt.

Op het reactieformulier stond de vraag of mensen positief/negatief/neutraal waren over de getoonde ontwerpen voor de herinrichting van het Park Gaasperplas. Hierop kwamen onderstaande antwoorden:

- positief: 16 reacties
- neutraal: 20 reacties
- negatief: 18 reacties
- ongeldig: 4 reacties

Op het reactieformulier konden mensen ook een uitgebreidere reactie achterlaten. Deze reacties zijn opgenomen in de bijlage. De inbreng heeft niet tot aanpassingen in het definitief ontwerp geleid, omdat genoemde punten al voorzien zijn in het ontwerp, of buiten de scope van het project vallen. De belangrijkste zaken die op de bewonersavond genoemd zijn, waren:

- Enige bezoekers reageerden met name over de aanpassingen van het entreegebied wat zij onnodig vinden. 19 mensen hebben dit ook in hun reactieformulier genoemd. Verder is ook door deelnemers van de klankbord- en meedenkgroep verteld dat zij de indruk hebben dat bij de ontwerpkeuzes in het entreegebied niet naar de wensen en behoeften van de bewoners is geluisterd.
- Veel mensen zijn tegen het organiseren van evenementen in een natuurgebied.
- Ook werd vaak de wens geuit om horeca in het park te realiseren. Hierbij werd de initiatiefnemer Chingling en haar idee van een theehuis ook op reactieformulieren genoemd.
- Mensen maken zich zorgen over de bomenkap en het verlies aan natuurwaarde in het park.
- Bezoekers waren positief over de realisatie van een zwemstrandje, maar de zorg om overlast leefde ook onder de bewoners van Nellestein.

Voor een volledig overzicht van alle reacties en beantwoording, zie bijlage.

Ambtelijke reactie

Over het concept definitief ontwerp is advies gevraagd aan het Toetsteam Openbare Ruimte en Mobiliteit. Verder heeft het ontwerp ter toetsing voorgelegen bij de beheerder in opdracht van Groengebied Amstelland (GGA) en is hier in november een bestuurlijk akkoord gegeven over de te verwachten stijgende beheerkosten. en in het Beheertoetsoverleg. Ook in de verdere uitwerking zal GGA nauw betrokken blijven. Ook het Toetsteam OR&M is positief over het plan als geheel. Verder heeft het ontwerp ook voorgelegen ter toetsing bij externe instanties, zoals VRA, waternet en de provincie. De opmerkingen van de toetsing zijn overgenomen in voorliggend definitief ontwerp.

Bijlage

	Uw reactie	Reactie Project
1	Hou het AUB zo groen mogelijk. Mijn vrees is een kale bedoeling met her en der een boom en een wipkip. Dezelfde kaalslag als het Bijlmerpark en Ouderkerkplas. Behoud de verrassende kracht van het park. Houdt de toegang zoals deze is: verassingseffect.	Om de vernieuwing van het park te kunnen realiseren zijn we zeer zorgvuldig omgegaan met de bestaande bomen en groen. Voor de zwemplek verdwijnt niet het met veel struiken en bomen begroeide eiland zoals in het Toekomstplan. Hierdoor blijft er ook een grote buffer bestaan tussen Nellestein en de nieuwe zwemplek. Bij het Bastion verdwijnen een aantal bomen maar er wordt vooral onderbegroeiing verwijderd en daarmee het mooie uitzicht op de plas teruggebracht dat er ook in de oorspronkelijke ontwerpen was. Daarnaast worden er bomen gekapt waar het echt noodzakelijk is om de paden goed te kunnen aanleggen. In totaal kappen we 225 stuks bomen. We planten 396 stuks nieuwe bomen terug. Van kaalslag is geen sprake, in het Gaasperplaspark staan tienduizenden bomen. Per saldo komen er 171 bomen bij. Het pad bij de ingang van het park vanaf de metrohalte Gaasperplas gaan we recht leggen en verbreden met goed zicht op de mooie platanen. Hiervoor hebben we gekozen omdat het veiliger aanvoelt en makkelijker toegankelijk is. Er komt een betere koppeling met het fiets- en wandelrondje, die nu niet afdoende aanwezig is. Verder maken we hiermee een goede verbinding me het zwemstrand mogelijk. Een aantal leilindes worden naar elders in het park verplaatst of krijgen een nieuwe plek in Amsterdam.
2	Fijn dat er een opknapbeurt komt! Het nieuwe strandje juich ik toe. Ook fijn dat sommige begroeiing vervangen wordt om beter zicht te krijgen op de plas. Nieuwe paden is ook een plus. Wel zou het beter zijn als de toevoer van vrachtverkeer voor festivals niet over de fietspaden gaat, zodat deze heel blijven. Deze dame van het theehuis heeft een mooi plan, zouden jullie daarnaar willen kijken, Dank u.	Mooi dat u positief bent over de plannen. De fietspaden worden zo ingericht dat het festivalverkeer er zo min mogelijk negatieve invloed op heeft. Wij kennen de mooie plannen voor het theehuis, echter het realiseren van bebouwing is in strijd met het ruimtelijk beleid van de provincie voor de NNN en in strijd met de Provinciale Ruimtelijke Verordening (vastgesteld 22 oktober 2020). Daarvoor is eerst overeenstemming nodig met de provincie over inpassing in de NNN, en een wijziging van de provinciale verordening, voordat bebouwing planologisch mogelijk is. Binnen de planologische procedures zijn opnieuw inspraak-, bezwaar- en beroepsmogelijkheden. Vanuit het stadsdeel wordt dit nader onderzocht maar het valt buiten de reikwijdte van dit project.
3	Goed plan, ..horeca nodig. Chingling's Thee huis?	Zie beantwoording bij 2
4	... proces: '20, 4 jaar? '24, Nota v. beantwoording --> huidige plan Graag communicatie aan publiek over welke keuzes in de tussenliggende 4 jaar gemaakt zijn; wat nog onderzocht wordt, wat niet gebeurd ivm budget	Bij vaststelling van het Toekomstplan is opdracht verstrekt om binnen het budgetaire kader voor onderdelen uit de deelgebieden 1, 2, 3, 4 en 8 een ontwerp uit te werken. Dit heeft geresulteerd in voorliggend ontwerp. De ambities vanuit het Toekomstplan reiken verder maar hiervoor is op dit moment geen financiering beschikbaar.
5	Borden aan het begin/eind van een fietspad/wandelpad. Fietspaden zijn bordeauxrood maar niet iedereen weet dat. Het is ook makkelijk als er borden staan om iemand terecht te wijzen.	Wij zullen binnen het project bewegwijzering toevoegen.
6	Blij dat er wat aan het park gaat gebeuren. Paden aangepakt, onderbegroeiing en veel onkruid dat weggehaald gaat worden. Zal in eerste instantie aangeharkt lijken, maar zal er alleen maar beter op worden.	Fijn dat u positief bent over de plannen.

7	Met de nieuwe zwemplek bij entree park aangeven dat 'ghettoblasters' niet zijn toegestaan. Is nu al een overlastgever. Graag handhaven.	Wij zijn in gesprek met de veiligheidscoördinatoren. Deze zijn op de hoogte van de komst van een nieuwe zwemplek en eventueel overlast die deze kan veroorzaken.
8	Graag ook de bewegwijzering aanpassen in het park. Met medeneming van de watersportverenigingen. Deze zijn nu namelijk niet of slecht vindbaar. Eigen gemaakte bewegwijzering mag niet.	Wij zullen binnen het project bewegwijzering toevoegen.
9	- Volgens mij zou het informatiever en effectiever zijn geweest als de plannen à la Gaasperplastunnel door RWS in samenhang werden gepresenteerd. '- Op deze manier blijft het toch, met alle respect, een onsamenhangend geheel. '- Van het overige, gewoon doorgaan op de ingeslagen weg. '- Dank.	Hartelijk dank voor uw tip! We nemen dit ter overweging mee in vervolgtrajecten.
10	Ik zou graag het prieel op de oude plek bij de ingang van het park terug willen. Dit namens de Bijlmer fanfare en vele muziekanten uit Nellestein. Een prieel van metaal kan geen brandgevaar opleveren.	Het terugbrengen van het prieel zit nu helaas niet in de plannen.
11	- Aandacht voor dieren (ecosysteem) vind ik belangrijk. - Zou mooi zijn als bewoners betrokken zouden worden bij behoud van het ecosysteem (denk aan nestkastjes, vleermuizen etc) --> is ook goed voor de vergroening van de wijken die zijn ook onderdeel van het park. - Mooi plan als er ook horeca wordt gerealiseerd. - Rekening houden met de jeugd tussen 13 en 18 jaar	In onze ontwerpen houden we zeker rekening met dieren en de ecologie. Omdat het beheer niet bij de gemeente Amsterdam ligt, maar bij Groengebied Amstelland, kunnen vragen over medebeheer aan hen gesteld kunnen worden. We zullen onze contactpersonen laten weten dat deze vraag speelt. Wij zijn bewust van de wens om horeca, zie beantwoording bij 2.
12	Het zwemstrandje: de richtlijnen van 1,40m naar 1,80m is veel te diep. Zeer onveilig.	Wij volgen met de afmetingen van het zwemstrand de eisen van de omgevingsdienst Noord-Holland Noord en de provincie Noord-Holland voor het realiseren van een veilige zwemplek.
13	- Best een ok plan - Maar !!! Waarom een rechte oprijlaan. Waarom is dat nodig. Uiteraard moet je wel goede borden neerzetten.	Zie beantwoording bij 1
14	Goed om te zien dat een gedeelte van de oorspronkelijke plannen door kan gaan. Kijk uit naar het einderesultaat. Mgg, Judith	Fijn dat u positief bent over de plannen.
15	Dit park is naar de klote gegaan door de feesten. Veel beesten (....? Etc) zijn verdwenen. Jammer! Er is maar 1 manier om dit park te redden. Stop grootschalige feesten en redt de flora en fauna.	De evenementen en het evenementenbeleid vallen buiten de scope van dit project.
16	1) zo jammer dat er niet wordt geinvesteerd in het beter onderhouden van de floriadetuinen! Vergelijking met het Amstelpark. 2) Het aanleggen van een rechte weg vanaf de hoofdentree is: a) funest voor het oorspronkelijke ontwerp van de Floriade (3 te onderscheiden delen) b) enorme geldverspilling en niet gebaseerd op goede argumenten! c) niemand, echt niemand, heeft om het rechtleggen van de entreeweg gevraagd! d) de huidige verhoogde entreegebied biedt nu kansen voor kleine horeca.	Vanwege beperkt budget valt dit helaas buiten de huidige projectscope. Zie ook reactie bij regel 1.
17	Onnodige aanpassingen en sloop van het park. Huidige toegangspad bijvoorbeeld is breed genoeg. Onnodig om fietspaden te verbreden. Huidig toegang is juist een floriade element. Uitdunning Bastion onnodig. Park wordt juist kaler. Weggegooid geld. Het geld kan beter besteed worden aan onderhoud en herstel huidige paden.	Voor de veiligheid, een betere orientatie en het gebruik van de fietspaden is het nodig om de paden iets te verbreden. We doen dat in beperkte mate om schade aan bomen en natuur zo veel mogelijk te beperken. De Gaasperplas is de laatste jaren verscholen geraakt achter verwilderde bosschages en dichtgegroeide oevers. het ontwerp voorziet in het aanbrengen en terugbrengen van zichtlijnen. Op de meeste delen blijven de bosschages echter behouden. Door het terugbrengen van de zichtlijnen verbetert ook de oriëntatie in het park. Regulier beheer blijft, naast de ruimtelijke ingrepen, in het park belangrijk om de variatie in beplantingstypen en het spel van open en dicht in het park op termijn te behouden.

18	Kunnen jullie de zaailingen sparen door ze aan te bieden aan MeerbomenNu.	Wij zullen mogelijkheden verder onderzoeken.
19	- ik vind het fijn, dat er een zwemplek bij komt. '- fietspaden duiderlijker worden. '- Plek blijft voor de dieren. '- Vraag: waarom entreegebied veranderen ziet er goed uit nu. '- bomenkap jammer, toch voor dieren niet prettig al deze werkzaamheden. '- Idee: theehuis plaatsen goed idee. '- Vroeger was er bij speelplek huisje waar je snacks kon kopen. '- verplaatsen leilindes geen goed idee. '- zowiezo mee horeca.	Fijn dat u positief bent over de plannen.
20	Ik vind eigenlijk de hele verandering niet zo nodig, ik ben tevreden hoe 't nu is. Als er iets veranderd moet dan juist graag bij Ballorig, dat stuk zou verbeterd kunnen worden. Het begin, bij M53, jammer dat dat recht getrokken wordt. De zichtlijn is nu prachtig met de treurbeuk en de prunessen, ik ben bang dat dat erg zal veranderen.	De prunussen en de treurbeuk blijven ook zichtbaar vanaf het nieuwe pad. Zie ook opmerking bij 1.
21	De plannen zien er goed uit met plek voor natuur en recreatie. Ik hoop dat er in de nabije toekomst ook nog plek komt voor lokale horeca ondernemers, als toevoeging op de recreatiegebieden.	Zie beantwoording bij 2.
22	Ben het niet eens met het entreepad. Een duidelijk bord is voldoende.	Zie beanwoording bij 1.
23	- fietspaden namen geven, ook voor de veiligheid. '- de toegang recht maken vind ik jammer. '- het fietspad achter bij de camping vervalt maar is nu mooi fietsen naar de overgang bij A9 naar de Gaasp en of Bastion. '- Horeca bij waterspeelplaats en of bastion. '- Waarom toegangsweg zwart en recht? logica?	Zie beantwoording bij 1.
24	Blij dat er wordt begonnen. Ook de verbeterde bereikbaarheid vanaf het metrostation.	Fijn dat u positief bent over de plannen.
25	Red het park. Stop de feesten.	De evenementen en het evenementenbeleid vallen niet onder de scope van dit project.
26	Wel graag Langerlust gebruiken als horecavoorziening.	Langerlust en de bestemming hiervan vallen niet onder de scope van dit project.
27	Aanpassing toegangsweg onnodig! Weinig vertrouwen over de uitvoering. Heb de modernisering van het Bijlmerpark meegemaakt. Van groene long naar Sport/Festivalpark.	In het Gaasperplaspark zal er voldoende ruimte blijven voor rust en natuurbeleving, zoals ook in de oorspronkelijke plannen was bedoeld.
28	De Bijenstal aan de Noordoost kant (naast Waternet gemaal) van de Gaasperplas staat niet (meer) op de verschillende plattegronden. Volgens de 'ecologie vertegenwoordiger' op de bijeenkomst wordt de bijenstal niet afgebroken, maar blijft staan. Het zou mooi zijn als de bijenstal weer op de tekeningen vermeld wordt. Vincent Driest (Imker).	De Bijenstal blijft behouden en zal weer op de tekeningen komen.
29	- Japanse Duizendknoop verwijderen '- Geen horeca '- Hoe houd je het nieuwe zwemplekje blauwalg vrij (bijna hele zomer is deze aanwezig i/d Plas!)	Het beheer van Japanse Duizendknoop valt onder de verantwoordelijkheid van de beheerder, Groengebied Amstelland. Uiteraard zullen wij tijdens de uitvoering hier alert op zijn en deze invasieve exoot niet verder in het gebied verspreiden. Door goede doorstroming van de zwemplek zorgen wij ervoor dat de blauwalg geen goede groeicondities aantreft.

30	Positief: verplaatsing van de zwemplek, maar nog steeds verwacht ik veel overlast lawaai, fietsers en brommers die overal geparkeerd worden. 's Avonds hangplek met bbq en muziek. Ik woon in Liendenhof pal naast het park, nu ook overlast bij warm weer en dat wordt alleen maar erger. Jammer dat het doorgaande fietspad gaat verdwijnen. Voor de bewoners wordt nu een slingerende omweg. Ik ben ook nog steeds tegen een horecaplek bij het Bastion, staat nu niet in de plannen, maar wel wens van de gemeente, niet van de bewoners Liendenhof.	Door een zwemplek in te richten geven we invulling aan de grote behoefte aan meer recreatieplekken in Zuidoost. Uiteraard verwachten we dat mensen in de openbare ruimte rekening houden met elkaars wensen. Door de aanpassing willen we juist in plekken van het park rust creëren die veel bezoekers van het park graag opzoeken.
31	Extra ballenlijn 0,40m voor kleine kinderen.	We zullen mogelijkheden onderzoeken
32	- Nieuwe entree: nee! Is onzin, geen draagvlak voor. '- hele operatie was niet nodig als de gemeente beter beheer had gepleegd. '- svp geen betonnen/geasfalteerde voetpaden! '- geen fietspaden van 4,5m breed = onzin. '- kralen-snoer = architectenjargon. '- er is geen inspraak/participatie geweest, waar iets mee gedaan is. '- lijkt erop dat groen + meanderend gevaarlijk is! Heel jammer. '- alleen opdrachten van de ontwikkelstrategied worden uitgevoerd!	Er is inderdaad sprake van achterstallig beheer in het gebied. Met deze opknapbeurt kan het park er de komende jaren weer tegenaan. Geasfalteerde voetpaden maken het park toegankelijk voor een grotere doelgroep, waar ook rolstoelgebruikers en mensen met kinderwagens bij horen. We hebben de reacties vanuit de participatie zeker serieus genomen, wij betreuren dat u u niet gehoord voelt.
33	Het is NNN-gebied (groen-maar dan) natuur! En niet voor niet: biodiversiteit, rust dieren enz. Met dit plan wordt het recreatie-gebied. Recreatie stoort natuur. Maakt lawaai. Amsterdam heeft nog nauwelijk natuur. Het laatste beetje wordt hiermee ook teniet gedaan. Het nu voorliggende wijkt bovendien flink af van het afge..... en goedgekeurede toekomstplan gaasperplas. Dat heet onbehoorlijk bestuur. De algemene beginselen van behoorlijk bestuur worden met voeten getreden.	Juist door deze ingreep zorgen we voor een concentratie van bezoekers aan het begin van het park. Als u in oostelijke richting wandelt zal het park steeds rustiger worden, waar wij ook veel ingrepen doen om ecologie en biodiversiteit juist te versterken.
34	Over het strand ben ik positief, maar ik vind niet dat het nodig is om de bomen achter de bastion te kappen.	Mooi dat u positief bent over de plannen. Veel van de bomen bij het bastion zullen blijven staan. Er wordt op deze plek vooral onderbegroeiing verwijderd en daarmee het mooie uitzicht op de plas teruggebracht dat er ook in de oorspronkelijke ontwerpen was.
35	Brug of vlonders voor kajaks/kano's op de .... (bij bastion en gemaal)	Er is binnen de huidige scope van het project helaas onvoldoende budget voor bruggen en vlonders voor kanovaarders.
36	Ik vind het heel goed dat er aandacht gegeven wordt aan ecologie in het gebied rond Bastion-entree-(gaasperplas noord). Het is nodig dat daar ruimte komt voor inheemse dieren en inheemse planten. Daarmee is absluut onverenigbaar dat er festivals blijven plaatsvinden in dit gebied, mn. ni de maand juni = broedtijd en tijd van jonge dieren. De festivals kunnen veel beter allemaal op het gebied bij Langerlust worden gehouden. Waar nu ook al reggae lake wordt georganiseerd. Niet in het natuurgebied!!!	Mooi dat u positief bent over de plannen. De evenementen en het evenementenbeleid vallen niet onder de scope van dit project.
37	Jammer dat beukenhaag verdwijnt, dat pad veranderd en dat er geen monumentale bomen bij de heuvel komen. Horeca ongewenst, geen ontgrendeling deel NNN horeca in Langerlust. Route onduidelijk, wil bordjes.	Zie beantwoording bij 1. Zie beantwoording bij 2. Wij zullen binnen het project bewegwijzering toevoegen.

38	Entree huidge vorm behouden. Meer prullenbakken. Huisregels park zichtbaar maken. Japanse Duizendknoop verwijderen. Verbinding met Brassa en Mandelapark. Vrije natuur behouden, geen stadspark. Stilteplek.	Zie beantwoording bij 1. Er komen meer prullenbakken. Er zal bebording worden toegevoegd met ook regels bijvoorbeeld omtrent gedrag bij de zwemplek. Het beheer van Japanse Duizendknoop valt onder de verantwoordelijkheid van de beheerder, Groengebied Amstelland. Uiteraard zullen wij tijdens de uitvoering hier alert op zijn en deze invasieve exoot niet verder in het gebied verspreiden. Vanuit het stadsdeel zal de verbinding met het Brasapark en Nelson Mandelapark uiteraard meer benadrukt worden.
39	Plan kleiner dan oorspronkelijk. Positief over terugsnoeien en ruimte creëren voor diverse planten. Denkt niet dat budget reden is dat andere plannen niet worden uitgevoerd, maar omdat er windturbines in de buurt komen. Hoopt dat oevers Geinkant worden verlaagd en er een kanoroute komt.	Wat jammer dat u het gevoel heeft dat het plan is aangepast om ruimte te maken voor de windturbines. Dit is niet het geval.
40	Verwoesting door Open Air Festival. Wordt erger door meer regen. Opknappen zintoos. Park verwoest door festivals. Hiermee stoppen en park park laten.	De evenementen en het evenementenbeleid vallen niet onder de scope van dit project.
41	geen toelichting gegeven	
42	Entree recht maken onnodig, met mooi bord weten mensen ingang te vinden. Nergens gelezen dat men zicht hier onveilig voelt. Jammer als leilindes weggaan. Bankjes bij de ingang zijn prima.	Zie beantwoording bij 1.
43	Positief over aandacht voor het park. Negatief over fantasieloze entree. Hoopt dat leilindes terugkomen. Park behoeft weing veranderring, kwaliteit moet goed blijven. Paden nu slecht, moeten voor iedereen goed toegankelijk zijn. Tevreden hoe park nu is. Meer prullenbakken.	De leilindes worden zoveel mogelijk teruggeplant langs de nieuwe entreeweg. We knappen veel paden in het noordelijk deel op. De geasfalteerde voetpaden maken het park toegankelijk voor een grotere doelgroep, waar ook rolstoelgrbruikers en mensen met kinderwagens bij horen. Er komen meer prullenbakken.
44	geen toelichting gegeven	
45	positief: beter gebruik maken van de openbare ruimte en ontwikkeling van nieuwe plekken, zoals bijv. zwemlocaties. Mis helaas wel wat mogelijkheden voor horeca e.d.	Fijn dat u positief bent over de plannen. Zie beantwoording bij 2.
46	negatief: jammer dat er een rechte toegangsweg komt, fantasieloos.	Zie beantwoording bij 1.
47	negatief: fijn dat speeltuin met sluisjes opgeknapt gaat worden en blijft. Zwemstrandje ben ik positief over. Jammer dat veel veranderd moet worden. Waarom zoals het nu is niet opknappen? Juist bosgebieden zijn prachtig. Wat mij er tegenstaat zijn de festivals en dat strookt mijn inziens niet met de ecologie. Na elk festival veel vernielingen en wekenlang kunnen bewoners geen gebruik maken van grote stukken park. Ook zijn er 2 festivalterreinen. Waarom is dat er niet en dan aan de oostkant. hier hebben veel minder mensen en dieren er hinder van.	Mooi dat u positief bent over de speelplek en het zwemstrandje. Er gaan veel bosgebieden blijven, en op plekken zullen we juist extra, en meer diverse natuur toevoegen. De evenementen en het evenementenbeleid vallen niet onder de scope van dit project.

48	negatief: grindpad (wandelpad) mag breder. Kan het niet deels verhard, want het wordt nu 100% verhard? Bomen zoveel mogelijk laten staan. Wc's erbij. Tennisbaan moet blijven. Als fietspad breder wordt dan wordt er zeker nog harder gereden wat nu al het geval is. Er moeten plekken worden aangewezen waar geen versterkte muziek mag. Men moet zich aan de bbq regels houden. Rekening houden aub met het ondergrondse leven.	We knappen veel paden in het noordelijk deel op. De geasfalteerde voetpaden maken het park toegankelijk voor een grotere doelgroep, waar ook rolstoelgrbruikers en mensen met kinderwagens bij horen. Binnen het project hebben we zoveel mogelijk rekening gehouden met het behoud van de mooie bomen in het park en tijdens de uitvoering zal er steeds een bomendeskundige aanwezig zijn die de impact op de bomen kan beperken. Er komt een toiletgebouw bij het zwemstrandje. Er wordt geen tennisbaan verwijdert. Wij zijn in gesprek met de veiligheidscoördinatoren. Deze zijn op de hoogte van de komst van een nieuwe zwemplek en eventueel overlast die deze kan veroorzaken. Tijdens de uitvoering houden we rekening met zowel ondergronds als bovengronds leven.
49	positief: jammer dat maar een deel wordt gedaan. Geen….. (Japans theehuis). Hoe zit het met BBQ regels voor de nieuwe zwemplek? Handhaving zeer belangrijk!	Wij zijn in gesprek met de veiligheidscoördinatoren. Deze zijn op de hoogte van de komst van een nieuwe zwemplek en eventueel overlast die deze kan veroorzaken.
50	neutraal: ik heb er erg veel moeite meer dat in een gebied waar men nieuwe aandacht gaat besteden aan ecologie, biodiversiteit en groen, festivals blijven houden. Rust wordt vooral verstoord er wordt veel vernield (aan- afvoer ed.)Het zijn in mijn ogen tegengestelde belangen die niet verenigbaar zijn in mijn ogen.	De evenementen en het evenementenbeleid vallen niet onder de scope van dit project.
51	negatief: een voorwaarde van GGA bij het hele traject is dat beheerskosten niet zouden toenemen, dat is inclusief toezicht/handhaving. Met het aanleggen van deze zwemplek met strand en grasweide. Ik vrees dat handhaving veel intensiever zal moeten zijn en extra beheerskosten om niet een herhaling te krijgen van overtredingen van verordening. BBQ toegestaan op grasveld? Elk weekend verjaardagspartij met 100 personen? Parkeren? Lienderhof is er dichtbij. Geen goed idee. Heel positief dat eiland, maar beschutting zal verdwijnen door kappen hout/bos/struiken. Zie de ijsvogel hier niet mere komen vissen denk ik.	Het bestuur van GGA heeft ingestemd met het ontwerp inclusief de komst van een zwemplek. De bomen op het eiland blijven staan.
52	negatief: als vm lid meedenkgroep herken ik mij niet in de plannen. Na afronding van het traject nooit meer iets gehoord. Jammer! In de uitnodiging tot drie keer toe het begrijp veiligheid. Dit thema is in de meedenkgroep nagenoeg niet aan de orde geweest. Het rechttrekken van de entree is onbegrijpelijk. Dit hebben we in de meedenkgroep afgewezen. Na weer op de agenda? Dit met een zeer teleurstellende opbrengst van dit traject. Ik werd hier niet blij van en voel me niet serieus genomen. Helaas!	Wat jammer dat u niet meer bent meegenomen na afloop van de participatieprocedure, dat was niet de bedoeling, er zijn wel nieuwsbrieven verstuurd en berichten op de projectpagina verschenen. We zullen het participatietraject evalueren en lessen hieruit trekken.
53	negatief: ik ben boos ongerust over dit plan wat bijna het plan van de gemeente is voordat het participatietraject is gestart! Het verranderen van de entree is belachelijk want tijdens de Floriade was het geen probleem. Helaas het kappen van leibomen + heel veel bijzondere bomen + struiken. Zet stageplaatsen in voor jongeren die voor bijvoorbeeld hoveniers + stratenmakers. Voor vernieuwen van de fiets + wandelpaden moeten ook weer veel boemen gekapt worden. Het rondje plas wordt er niet avontuurlijker door als je constant de plas ziet. Tegen pa en verwijderen bosjes en struwelen. Onderhoud had veel ellende kunnen besparen!!	De leilindes worden zoveel mogelijk teruggeplant langs de nieuwe entreeweg. Zie beantwoording bij 1.

54	neutraal: wat mij als Nellestein bewoner (vele jaren lang) nog steeds dwarszit is, dat een Floriade monument, vlak naast het entreepad, jaren geleden al gesloopt is. Ik heb de balken gezien, die waren in uitstekende staat. Het was een soort ronde overkapping. De enige overkapping die er in het Gaasperpark was. Komt er een weer een 'gebouwtje' met overkapping? Voor buitensporters als ik een groot gemis.	Het terugbrengen van het prieel zit nu helaas niet in de plannen.
55	Wanneer ik vrienden of familie meeneem krijg ik te horen dat dit toch wel het mooiste park is dat ze ooit hebben gezien in Amsterdam. Pre's: de organische lijnen, de hoogte verschillen, de verwildering en schaduwen hier en daar. Ik hoor bewoners in geen 47 jaar over onveiligheid. Dit argument is vaak ten onrechte gebruikt in Zuidoost om plannen door te drukken. Negatief: entree naar beneden halen in rechte lijnen. Met goede borden is de Gaasperplas echt wel te vinden. Positief: speciale beplanting t.b.v. dier diversiteit. negatief: veel plekken te strak gedacht. positief: een kleinschalig zwemstrand. Hopenlijk nog enige bezinning.	Mooi dat u zo van het park geniet, ook wij vinden het Gaasperplaspark heel bijzonder. De leilindes worden zoveel mogelijk teruggeplant langs de nieuwe entreeweg. Fijn dat u de plannen om de ecologie te versterken en een zwemstrand aan te leggen goed vind.
56	positief: ik ben heel blij met de plannen. Een probleem de kinderbad is vol met algen en kreeften. Omdat er zoveel zijn kunnen kreeften verstoppen en dan kan je per ongeluk op hun staan.	Het beheer van de waterspeelplaats ligt bij GGA, wij geven uw signaal door.
57	neutraal / negatief: het is echt weggegooid belastinggeld om het toegangspad naar de plas recht te maken. Dat heeft niets met veiligheid te maken. Het slingerende pad is uitnodigend om te zoeken naar de mooie plekjes in het park. Een bord is voldoende, of andersgezegd zet de juiste bewegwijzering is voldoende en goedkoper. Knap de entree op en laat het verder zoals het is. Niemand maar ook niemand is hiervoor. Maak alle paden recht of gooi het hele park met asfalt. U merkt ik ben boos.	De leilindes worden zoveel mogelijk teruggeplant langs de nieuwe entreeweg.
58	positief / negatief mbt entreegebied: Het is voor de vele, vele gebruikers van het park onbegrijpelijk dat het schitterende, slingerende pad van metrostation naar het platanenpleintje rechtgetrokken zou moeten worden. Onveilig? Er zijn tal van onveilige plekken in het park waar zich onduidelijke figuren ophouden, maar niet hier!! En het park toegankelijker maken? Vrachtverkeer kan andere toegangen die al rechter zijn daarvoor gebruiken. Kinderen vinden deze toegang heerlijk spannend! Zet er duidelijke bewegwijzering bij en herhaal dit. Dan blijft er ook nog geld voor andere deelprojecten. Wat al jaren node gemist wordt is aangepaste horeca, zoals Langerlust jarenlang heeft gefunctioneerd, en zeer tegemoet kwam aan de behoeften van de bezoekers. Helaas wordt er nog steeds niet over ofwel heropening van Langerlust ofwel een waardige vervanging hiervan gesproken. Dat mis ik zeer.	De leilindes worden zoveel mogelijk teruggeplant langs de nieuwe entreeweg. Er zal alsnog geen vrachtverkeer over de weg bij het entreegebied kunnen rijden.
	via de mail ontvangen	

1	Wie van Leerdamhof langs de plas fietst, komt nadat Liendenhof aan de linkerkant gepasseerd is in het park. Na zo'n 50 meter bereik je een driesprong, waar je rechtsaf kunt en de steile klim moet beginnen, die je uiteindelijk brengt op de grote weide, waar de hondenbezitters elkaar tegenkomen en waar tijdens een festival het grote podium staat. Wanner je op de driesprong linksaf gaat, volgens de fietsrichtingbordjes naar Ijburg en het Diemerbos kom je bij de 10 platanen, die ieder jaar geknot worden en er dan bijstaan als een regiment strijders in camouflagepak dat naar de oorlog vertrekt. Het fietspad gaat door richting camping en manege door een soms donker en spannend bos en vroeger eindigde dat bij een fietspad dat onder de A9 richting Kantershof en Geerdinkhof liep. Tegenwoordig kan dat niet meer vanwege de tunnel, maar kun je wel naar het fietspad langs de snelweg, dat over de Gaasp naar het Diemerbos leidt. Het fietspad door het donkere bos achter de camping is bij de plannen "Vernieuwing Park Gaasperplas" gesneuveld, in weerwil van de 10 strijdende platanen, die het nu nog heldhaftig staan te verdedigen. Toen ik daar op de informatiebijeenkomst over die plannen op 24 juni achter kwam en verhaal ging halen bij de aanwezige ambtenaren kreeg ik te horen dat men er een voetpad van wilde maken en het "illegaal" fietsgebruik wilde bemoeilijken met sluizen. Dit zijn fietssluizen zoals we die wel kennen onder de 9-hoogbouwflats in onze wijk. Mij werd het alternatief aangeboden om vanaf de driesprong eerst naar de honden/podiumweide te fietsen en daar dan linksaf richting manege. Een dergelijke omweg bedraagt zo'n 500 m en nu heb ik niets tegen een stukje fietsen, zeker niet in ons park, maar als ik op een prettige manier naar Amsterdam Oost wil fietsen langs de stille kant van de Gaasp, die ik dus eerst moet oversteken, is deze omweg wel veel. Hij werd dan ook in de discussie die hierover tussen mij en de ambtenaren ontstond, door mij enigszins ondiplomatiek afgedaan als "automobilistengelul". 500 meter extra of, bij een snelheid van 20 km per uur, anderhalve minuut extra staat ook nog eens in schril contrast met de 30 seconden tijdwinst, die de plannenmakers van de gemeente denken te behalen als ze twee nieuwe bushaltes aanleggen, waarvoor 14 bomen gekapt moeten worden.	Wat vervelend om te lezen dat u door deze ingreep zal moeten omfietsen. Er is gekozen om het fietspad af te waarderen om voetgangers en fietsstromen te scheiden. Dit verhoogd de veiligheid voor alle weggebruikers.
2	Helaas kan ik op 24 juni niet komen omdat we nu en dan ook nog, met vakantie zijn. Van hieruit wil ik (nogmaals) reageren op de extra zwemplek die wordt aangelegd. Op een plek die nu door rust- en natuurliefhebbers zo wordt gewaardeerd. Weet hoeveel bezoekers er ook 's avonds van genieten. Daarnaast creëert u een zwemplek gelegen op het westen. Hier zullen weinig mindervaliden gebruik van gaan maken tenzij het snikheet is, maar dat zijn slechts enige dagen per jaar. Beter is als er 'n extra zwemplek komt naast de bestaande bij ballorig geschikt voor mindervaliden. Daar is het beter voor wat betreft de wind, voelen zij zich er meer bij horen dan op een aparte plek en naar mijn idee is het voor de bewoners van Liendenhof ook aangenamer. Ze moeten het al doen met de jaarlijkse festivals die ze toegeworpen hebben gekregen en nu ook nog 'n zwemplek. Voor de rest had een verandering van het park zeker niet nodig geweest. Maar ok dat is,onder protest, dan maar zo. Snap niet dat er geen uitvraag is geweest onder omwonenden om deels zorg te gaan dragen voor het park, zoals bij de Bijlmerweide. Had hier graag open voor gestaan.	In het Gaasperplaspark zal er voldoende ruimte blijven voor rust en natuurbeleving, zoals ook in de oorspronkelijke plannen was bedoeld. Echter is ook de behoefte naar een nieuwe zwemplek, op een andere locatie, in Zuidoost, groot. Omdat het beheer niet bij de gemeente Amsterdam ligt, maar bij Groengebied Amstelland, kunnen vragen over medebeheer aan hen gesteld kunnen worden. We zullen onze contactpersonen laten weten dat deze vraag speelt. De evenementen en het evenementenbeleid vallen niet onder de scope van dit project.

3	Graag ontving ik meer informatie over de huidige plannen voor het Gaasperpark, d.w.z. plattegronden, inrichting van de paden rond de Gaasperplas, en indien mogelijk een powerpoint of keynote.	We zullen de gevraagde informatie toesturen.
4	Hierbij een reactie op uw Uitnodiging Informatiemarkt Vernieuwing Park Gaasperplas. Ik kan de mooie plannen niet serieus nemen, zolang de gemeente het park driemaal per jaar verhuurt aan popfestivals, die ons als omwonenden veel hinder bezorgen en grote en blijvende schade aanrichten: De Vrije Natuur vrijenatuur.blogspot.com Ik vermoed ook dat de verbreding van de fietspaden mede bedoeld is voor het zware vrachtverkeer van die festivals.	De evenementen en het evenementenbeleid vallen niet onder de scope van dit project.
5	Naar aanleiding van de bewonersbrief en liever dan op de avond zelf: Ligt het plan al vast of zijn er nog wijzigingen mogelijk? Als voorzitter van de Kano Vereniging Gaasperplas wil ik me er graag voor beijveren dat de sloten in het park beter benaderbaar zijn voor onze kano's en kayaks. Mogelijk hebben vroegere besturen al op de plannen gereageerd, maar dat is me niet bekend. Dammen, van grond of in hout, vormen voor ons hindernissen, die ons verhinderen om te genieten van de prachtige omgeving. Wij zouden die graag vervangen zien door bruggen (en dan van zo'n 1,5 meter hoogte). Met name is dat het geval bij het ronde eilandje (links boven 3), bij de aanzuigvijver van het gemaal (helemaal rechts op het kaartje) en de dammetjes rond het licht-groene eiland. Met name daar zijn de sloten ook zó dichtgeslibt, dat er nog maar 10 cm water staat. Mochten de dammen niet weggehaald kunnen worden, dan wil ik er voor pleiten dat er aan weerszijden een steigertje wordt aangelegd, waardoor uitstappen en overdragen vergemakkelijkt wordt. Ook een houten dam kan van een breder horizontaal vlak worden voorzien met hetzelfde doel.	Het plan ligt nog niet vast, alle inspraakreacties worden voorgelegd aan het dagelijks bestuur van Zuidoost. Waternet is inderdaad voornemens om het hart van het floriade-terrein af te koppelen van de plas door middel van stuwen en dammen. Dit binnenste gedeelte wordt vervolgens met een nieuwe waterhang aangesloten op het gemaal langs de Gaasp. Dit wordt gedaan om de waterkwaliteit te verhogen in het gebied. Deze werkzaamheden vallen niet binnen de scope van ons project en aangezien het waterlichamen betreft hebben wij hier ook geen zeggenschap over. Deze plannen van Waternet zijn echter nog niet definitief. Wij willen hier graag met Waternet meedenken en daar jullie bij gaan betrekken.

COLOFON

Ontwerp: Ruimte & duurzaamheid, Gemeente Amsterdam

Datum: juli 2024

Dit boekwerk is een product van de Gemeente Amsterdam.